Library
Weather Bureau
c/df
AO-1
17155

NOAA
U.S. NATIONAL OCEANIC AND ATMOSPHERIC ADMINISTRATION
U.S. DEPARTMENT OF COMMERCE



Digitized by the Internet Archive
in 2026

https://archive.org/details/annales-bureau-central-meteorologique-france-memoires_1892_part-2

Z. Weat
N69
8
52497
agu
322

ANNALES

DU

BUREAU CENTRAL MÉTÉOROLOGIQUE

DE FRANCE.

OBSERVATIONS.

ΑΕΙ Ο ΘΕΟΣ ΓΕΩΜΕΤΡΕΙ

MINISTÈRE DE L'INSTRUCTION PUBLIQUE.

ANNALES

DU

BUREAU CENTRAL MÉTÉOROLOGIQUE

DE FRANCE,

PUBLIÉES

PAR E. MASCART,

DIRECTEUR DU BUREAU CENTRAL MÉTÉOROLOGIQUE.

ANNÉE 1892.

II.

OBSERVATIONS.

QC
989
.F8
A56
année
1892
pt. 2

PARIS,

GAUTHIER-VILLARS ET FILS, IMPRIMEURS-LIBRAIRES,

Quai des Grands-Augustins, 55.

1894

LIBRARY
1938
17156

PREMIÈRE PARTIE.

OBSERVATIONS FRANÇAISES.

REMARQUES.

Dans tous les Tableaux qui suivent, les heures sont comptées en temps civil, de 0^h à 24^h, depuis minuit.

Les hauteurs du baromètre sont ramenées à 0° et corrigées des erreurs instrumentales, mais non de l'influence de la gravité sur la densité du mercure.

Janvier 1892.

PARC DE SAINT-MAUR.

Longitude 0°9′23″ E. — Latitude 48°48′34″. — Altitude 49m,3.

PRESSION (700mm +).

DATES.	1h	4h	5h	6h	7h	8h	9h	10h	11h	12h	13h	14h	15h	16h	17h	18h	19h	20h	21h	22h	23h	24h
1	55,13	55,50	55,50	55,69	56,25	56,39	56,93	57,15	57,26	57,14	56,83	57,04	57,17	57,42	57,57	57,81	58,54	58,74	59,21	59,71	60,20	60,59
2	60,94	62,16	62,29	62,91	63,56	63,93	64,47	65,00	64,97	65,06	65,10	65,13	65,37	65,43	65,44	65,47	65,52	65,59	65,42	65,48	65,48	65,00
3	64,70	63,76	63,30	63,18	62,96	62,82	63,07	63,13	62,36	61,63	61,06	60,59	60,44	60,18	59,89	59,59	59,34	59,34	59,16	58,82	58,48	58,25
4	57,91	57,69	57,61	57,71	57,97	58,29	58,63	58,60	58,38	58,30	58,23	58,37	58,47	58,79	58,85	59,24	59,55	59,71	59,85	59,95	60,00	59,90
5	59,83	60,08	60,00	59,90	59,96	60,78	60,78	60,64	59,43	59,32	59,39	59,03	58,67	58,18	57,72	57,34	56,68	56,12	55,13	54,39	53,64	52,63
6	51,48	50,05	49,60	49,31	49,30	49,32	48,98	49,22	48,77	47,78	46,73	46,35	46,09	45,82	45,54	46,09	46,57	47,07	47,51	47,75	48,03	48,00
7	48,06	47,83	47,72	47,63	47,35	47,63	47,74	47,72	47,54	46,92	46,98	45,45	45,42	45,14	45,32	45,20	45,70	46,05	46,15	46,10	46,36	46,03
8	45,83	45,49	45,33	45,08	45,42	46,24	47,32	47,79	48,34	48,11	48,09	48,07	48,17	47,84	47,72	47,55	47,34	47,34	47,25	47,18	46,93	46,56
9	45,79	44,48	44,24	44,11	44,22	44,47	44,86	44,86	44,88	44,78	44,53	44,79	44,69	44,50	44,40	44,51	44,84	44,95	44,91	44,51	44,84	44,63
10	44,50	44,88	44,63	44,54	44,78	45,37	45,81	46,02	46,37	46,03	45,76	46,00	46,35	46,65	46,84	47,35	47,58	48,00	48,46	49,00	49,12	49,43
11	49,88	51,16	51,31	51,65	52,29	53,07	53,38	53,77	54,00	53,95	53,71	53,60	54,18	54,15	54,37	54,74	55,17	55,53	55,63	55,41	55,33	55,29
12	55,23	55,27	54,74	54,76	54,71	55,05	55,05	55,24	54,74	54,04	53,42	53,15	52,96	52,97	52,84	52,33	52,18	52,14	51,75	51,44	51,25	50,79
13	50,44	49,52	48,76	47,69	47,69	48,53	47,41	47,17	46,78	45,86	45,16	44,51	44,44	43,90	43,61	43,48	43,27	42,87	42,76	42,37	42,31	41,93
14	41,80	41,08	40,96	40,90	40,94	41,25	41,57	41,92	41,80	41,72	41,55	41,52	42,04	42,28	42,66	42,87	43,00	43,23	43,38	43,63	43,85	44,08
15	44,35	44,52	44,57	44,66	45,25	45,60	45,90	46,24	46,41	46,29	46,05	46,45	46,64	46,83	47,05	47,18	47,49	47,84	47,85	47,91	47,95	47,87
16	47,98	48,13	47,92	48,20	48,55	48,73	48,67	48,50	48,65	48,40	47,96	48,00	47,89	47,74	47,26	47,60	47,70	47,36	47,37	47,36	47,66	47,79
17	48,09	47,90	47,41	47,46	47,68	48,00	48,19	48,51	48,49	48,24	47,94	48,00	48,19	48,30	48,36	48,67	48,94	49,16	49,23	49,40	49,74	50,20
18	50,40	51,11	51,12	51,51	52,31	52,85	53,36	53,24	53,21	53,05	53,00	53,26	53,45	54,00	54,41	54,41	54,63	54,83	54,53	54,39	54,60	54,55
19	54,48	54,17	53,83	54,11	54,20	54,38	54,33	54,10	53,89	53,74	53,62	53,56	53,85	53,86	54,05	54,16	54,39	54,32	54,32	54,64	54,60	54,41
20	54,18	54,30	53,86	54,04	54,09	54,50	54,50	54,36	54,43	54,15	53,66	53,10	53,85	53,93	54,13	54,35	54,69	54,67	54,74	54,90	55,30	55,35
21	55,50	55,68	55,67	55,77	56,66	56,92	57,00	57,00	57,07	56,89	56,45	56,08	56,62	57,04	57,17	57,26	57,59	57,75	57,74	57,93	57,62	57,61
22	58,09	58,70	58,58	58,67	58,87	59,47	59,67	59,73	59,91	59,57	59,17	58,70	59,26	59,12	59,35	59,55	59,76	59,58	55,63	59,34	59,45	59,66
23	59,71	60,20	60,32	60,31	60,42	60,84	61,02	61,33	61,31	61,18	60,94	60,79	60,64	60,71	60,80	61,05	61,31	61,26	61,24	61,67	61,29	61,39
24	61,42	61,50	61,51	61,56	62,00	62,31	62,71	62,81	62,76	62,35	62,29	62,04	62,33	62,43	62,41	62,72	63,00	62,95	63,03	63,07	63,30	63,47
25	63,71	64,94	65,17	65,27	66,26	66,94	67,27	67,78	67,98	67,63	67,68	67,62	68,09	68,52	68,92	69,19	69,27	69,39	70,00	70,56	70,50	70,26
26	70,60	70,72	70,76	70,91	71,18	71,50	71,55	71,80	71,77	71,13	70,71	70,34	70,05	70,02	70,00	70,05	69,81	69,53	69,42	68,65	68,25	68,03
27	67,32	66,13	65,78	65,37	65,14	65,12	64,83	64,70	64,63	64,08	63,31	62,77	62,53	61,89	61,28	60,57	59,98	59,57	59,07	58,50	58,50	58,91
28	59,23	61,00	61,76	62,79	64,00	65,17	66,00	66,86	67,47	67,54	67,82	68,40	68,57	69,07	69,52	69,85	69,97	69,65	70,13	69,20	69,03	68,65
29	68,10	67,07	66,75	66,20	65,91	65,85	65,87	66,20	65,76	65,29	64,78	64,55	64,90	65,07	66,12	66,82	67,07	67,25	67,43	67,61	67,55	67,80
30	68,00	67,86	67,58	67,58	67,78	67,90	68,06	68,22	67,61	67,19	66,62	66,04	66,17	66,06	66,00	66,21	66,47	66,33	66,10	66,04	65,84	65,33
31	64,86	64,43	64,32	64,05	64,25	64,53	64,50	64,90	64,88	64,44	64,22	64,04	64,22	64,45	64,52	64,18	64,07	63,83	64,00	63,30	62,81	62,06
Moy.	55,73	55,72	55,58	55,60	55,87	56,25	56,43	56,60	56,51	56,19	55,86	55,72	55,86	55,88	55,94	56,04	56,17	56,19	56,21	56,14	56,12	56,01

TEMPÉRATURE.

DATES.	1h	4h	5h	6h	7h	8h	9h	10h	11h	12h	13h	14h	15h	16h	17h	18h	19h	20h	21h	22h	23h	24h
1	7,2	5,8	5,6	4,7	3,8	3,9	4,0	5,8	6,2	7,7	8,4	6,0	6,1	5,1	3,7	3,7	2,9	3,5	1,9	1,8	2,2	0,5
2	0,3	1,8	2,0	0,1	1,0	2,6	2,0	3,9	5,0	5,4	5,5	5,6	5,3	5,2	5,0	3,3	3,8	3,7	3,1	3,0	3,2	3,2
3	3,4	3,1	3,1	3,4	3,3	3,5	3,7	4,0	4,6	5,3	5,1	5,4	5,5	5,3	5,0	4,6	4,1	3,7	3,7	3,4	3,0	3,0
4	3,1	2,7	2,5	2,1	1,6	0,9	0,9	1,6	3,3	2,8	2,7	2,7	2,6	1,3	0,1	- 0,3	- 1,9	- 2,0	- 2,5	- 1,8	- 2,4	- 1,8
5	- 0,5	0,0	0,0	0,0	- 1,3	- 0,2	- 0,1	0,1	1,5	2,9	2,7	2,9	2,7	1,5	0,6	1,0	1,3	1,0	1,3	1,0	0,7	1,4
6	1,7	2,7	3,0	3,0	3,7	4,2	4,0	4,9	5,9	6,1	7,2	7,0	7,1	6,9	6,8	4,7	5,3	5,0	4,7	4,0	4,0	3,3
7	3,6	3,6	3,7	3,4	3,1	3,3	3,6	3,9	4,1	3,8	3,1	2,9	3,0	3,6	3,0	2,9	2,5	2,3	2,0	1,4	1,0	0,7
8	0,2	- 0,1	0,0	0,4	0,9	1,1	1,7	2,4	3,0	3,1	3,8	3,4	3,3	2,6	1,9	0,9	0,7	0,7	1,0	1,0	0,8	0,7
9	0,3	- 0,1	- 0,2	- 0,2	- 0,2	- 0,3	- 0,6	- 0,6	- 0,9	- 1,2	- 2,0	- 1,3	- 2,1	- 2,3	- 3,2	- 3,0	- 2,8	- 2,7	- 2,5	- 2,5	- 3,0	- 3,6
10	- 5,2	- 6,6	- 5,8	- 6,2	- 6,0	- 5,1	- 4,3	- 3,2	- 2,8	- 1,7	- 0,9	- 0,9	- 1,1	- 1,7	- 2,0	- 2,5	- 3,0	- 3,7	- 4,9	- 5,3	- 5,5	- 5,7
11	- 6,0	- 6,7	- 6,8	- 7,0	- 7,1	- 7,1	- 6,7	- 4,5	- 3,6	- 2,6	- 1,3	- 1,2	- 1,5	- 2,0	- 3,8	- 4,3	- 5,4	- 6,0	- 7,2	- 7,2	- 7,8	- 8,3
12	- 8,8	- 9,0	- 8,6	- 8,6	- 7,7	- 6,5	- 6,6	- 4,1	- 3,5	- 1,9	- 0,6	- 0,5	- 0,5	- 0,9	- 1,2	- 1,3	- 1,3	- 2,5	- 2,9	- 3,2	- 3,5	- 3,7
13	- 3,9	- 3,0	- 3,1	- 3,3	- 3,7	- 4,0	- 3,6	- 3,0	- 2,1	- 2,1	- 1,5	- 1,3	- 1,3	- 1,0	- 0,7	- 0,5	- 0,5	- 0,5	- 1,0	- 1,5	- 1,7	- 1,8
14	- 2,0	- 2,2	- 2,1	- 2,7	- 3,0	- 3,1	- 3,1	- 2,9	- 2,8	- 2,8	- 2,3	- 1,8	- 1,0	- 1,3	- 2,3	- 1,5	- 1,0	- 1,2	- 0,3	- 0,3	- 1,2	- 1,6
15	- 1,0	- 0,1	0,0	- 0,1	- 0,2	- 0,6	- 0,1	0,2	0,1	0,8	2,8	1,9	1,7	1,5	1,1	0,8	0,6	0,3	0,0	0,2	- 1,0	- 0,7
16	0,0	- 1,1	- 2,1	- 2,4	- 2,5	- 2,0	- 2,0	- 1,0	- 1,0	0,0	0,3	0,3	0,2	- 0,3	- 0,4	- 0,9	- 0,7	- 1,0	- 1,8	- 2,0	- 2,0	- 1,7
17	- 1,3	- 0,8	- 0,9	- 1,0	- 1,0	- 0,8	0,7	3,0	4,2	5,8	6,9	5,7	6,1	5,2	4,8	6,2	6,2	5,9	6,0	5,8	5,6	5,3
18	4,5	6,0	6,0	5,8	6,4	5,9	5,9	7,8	8,9	8,8	6,7	6,8	6,0	5,7	4,6	3,0	2,3	1,6	0,8	0,2	- 0,1	- 0,7
19	- 1,3	- 2,1	- 2,4	- 3,0	- 3,1	- 3,3	- 2,4	- 1,4	0,5	0,9	0,8	1,7	1,5	1,0	- 0,2	- 1,2	- 2,0	- 2,2	- 2,1	- 3,0	- 3,6	- 3,8
20	- 4,0	- 4,8	- 4,9	- 5,0	- 5,0	- 5,1	- 4,0	- 2,3	- 1,0	0,2	1,1	1,9	1,3	0,1	- 0,5	- 1,5	- 2,0	- 2,5	- 3,1	- 4,0	- 4,2	- 4,2
21	- 4,5	- 5,2	- 5,0	- 5,0	- 5,0	- 5,1	- 4,2	- 3,6	- 2,8	- 2,2	- 1,6	- 1,2	- 0,7	- 1,0	- 1,4	- 1,7	- 1,9	- 2,3	- 2,3	- 2,7	2,4	- 2,4
22	- 2,6	- 2,0	- 1,7	- 1,5	- 1,9	- 2,0	- 0,9	1,3	3,7	5,0	5,4	6,8	5,6	4,9	4,5	4,0	4,2	4,5	4,7	4,8	5,3	5,3
23	5,4	5,7	5,8	5,8	5,5	5,3	5,9	6,8	7,7	8,2	7,7	8,0	8,1	8,1	8,2	7,8	7,8	7,9	7,3	7,4	7,6	7,3
24	7,3	7,1	7,1	7,2	7,4	7,3	7,8	8,0	8,5	9,2	9,2	9,8	10,0	9,7	9,2	8,9	8,3	8,1	8,0	7,9	7,1	6,0
25	5,3	5,0	4,7	4,0	3,0	2,7	2,7	3,1	3,6	3,4	3,5	5,1	5,0	4,0	2,5	1,7	0,8	0,5	0,8	1,7	1,2	- 0,2
26	0,3	- 0,6	- 0,6	- 1,0	- 1,1	- 0,9	0,0	0,3	0,7	0,7	0,9	0,9	1,0	1,1	1,3	1,6	1,4	1,4	1,3	1,3	1,5	1,8
27	2,1	3,7	3,9	3,9	4,0	4,2	4,7	5,0	5,6	6,4	6,4	6,6	5,5	5,0	4,7	4,9	5,1	5,2	4,8	5,4	6,6	6,7
28	6,6	5,9	5,9	6,1	5,4	4,8	5,0	5,8	6,6	7,3	8,5	7,6	7,2	7,0	5,5	4,4	4,7	4,7	4,8	4,5	4,4	4,7
29	4,8	5,8	5,9	5,9	5,6	6,3	6,8	7,2	8,1	9,1	10,0	10,7	11,2	11,2	10,8	10,[illegible]	10,0	9,8	9,7	9,6	9,4	9,2
30	9,0	8,3	8,2	8,1	7,9	7,8	8,1	8,9	10,4	12,2	12,7	13,1	12,7	11,7	9,6	8,0	8,1	7,7	7,9	8,1	8,3	8,5
31	8,6	7,9	7,7	7,7	6,4	7,2	7,3	8,1	8,7	9,0	9,3	9,6	9,4	9,4	9,0	8,6	8,3	8,2	8,0	7,8	7,6	7,6
Moy.	1,05	0,99	1,00	0,79	0,68	0,80	1,17	2,11	2,92	3,54	3,89	4,01	3,87	3,44	2,78	2,34	2,13	1,91	1,65	1,51	1,33	1,13

Janvier 1892.

PARC DE SAINT-MAUR.

Longitude 0°9′23″ E. — Latitude 48°48′34″. — Altitude 49m,3.

TENSION DE LA VAPEUR.

DATES.	1h	4h	5h	6h	7h	8h	9h	10h	11h	12h	13h	14h	15h	16h	17h	18h	19h	20h	21h	22h	23h	24h
1	5,7	5,7	5,6	5,6	5,3	5,3	5,4	5,5	5,7	5,7	5,4	5,4	5,5	5,2	5,2	5,2	5,0	5,1	5,1	5,0	4,8	4,5
2	4,6	4,6	4,5	4,4	4,7	4,8	4,7	4,7	4,8	5,1	5,0	5,0	5,0	5,0	4,4	4,4	4,5	4,7	4,6	4,4	4,5	4,5
3	4,3	4,4	4,4	4,3	4,4	4,4	4,6	4,9	4,7	5,0	5,5	5,4	5,4	5,4	5,3	5,1	5,0	5,2	5,2	5,5	5,1	5,1
4	5,5	4,9	4,9	4,5	4,2	4,0	4,1	4,3	4,4	4,0	3,7	3,3	3,3	3,2	3,2	3,2	3,2	3,2	3,4	3,6	3,3	3,5
5	3,7	4,1	4,1	3,8	3,7	3,9	4,1	4,3	4,2	4,0	3,9	3,5	3,6	3,7	4,3	4,3	3,6	3,8	3,7	3,8	3,9	4,5
6	4,3	5,0	5,1	5,4	5,4	5,6	5,5	5,7	5,8	6,1	6,1	5,8	5,9	6,1	6,1	6,0	6,1	5,7	5,5	5,0	4,9	4,9
7	4,8	4,5	4,3	4,4	4,7	4,6	4,6	5,0	4,8	4,9	5,1	5,0	5,2	4,5	4,9	4,7	4,7	4,5	4,8	4,4	4,4	4,2
8	4,2	4,4	4,1	3,9	3,7	3,8	3,4	3,4	4,0	4,2	4,3	4,2	3,9	4,3	4,5	4,3	4,2	4,3	4,6	4,7	4,7	4,6
9	4,5	4,4	4,6	4,5	4,3	4,1	4,1	3,9	3,8	4,0	3,6	3,5	3,4	3,3	3,4	3,4	3,5	3,5	3,3	3,5	3,4	3,3
10	3,0	2,7	2,8	2,8	2,9	2,9	3,0	3,3	3,4	3,7	3,5	3,5	3,5	3,5	3,4	3,3	3,3	3,2	3,2	3,0	3,0	2,9
11	2,8	2,7	2,7	2,7	2,6	2,6	2,6	3,3	3,3	3,4	4,8	3,4	3,1	3,0	3,3	3,0	3,0	2,8	2,6	2,6	2,5	2,4
12	2,3	2,3	2,3	2,3	2,5	2,5	2,5	3,1	3,2	3,6	3,8	3,7	3,7	3,7	3,8	3,8	3,5	3,4	3,5	3,3	3,3	3,2
13	3,2	3,1	3,0	3,0	3,1	3,0	3,0	3,0	3,0	3,0	3,2	3,2	3,5	3,4	3,4	3,4	3,7	3,7	3,6	3,6	3,6	3,7
14	3,7	3,1	3,1	3,5	3,3	3,2	3,3	3,2	3,4	3,4	3,3	3,3	3,3	3,2	3,1	3,1	3,2	3,3	3,5	3,1	3,4	3,3
15	3,3	3,8	3,8	3,9	3,9	3,9	3,9	4,0	4,1	4,0	4,1	3,9	4,1	4,3	4,2	4,2	4,3	4,3	4,6	4,5	3,8	4,0
16	3,9	3,4	3,2	3,2	3,3	3,3	3,2	3,4	3,4	3,4	3,4	3,4	3,5	3,8	2,8	2,9	3,0	3,1	2,9	2,8	3,0	3,1
17	3,4	3,1	3,1	3,0	3,3	3,4	3,6	4,1	4,1	4,8	5,1	4,7	4,6	4,6	4,4	4,6	4,6	4,6	4,5	4,4	4,3	4,1
18	4,1	4,1	4,1	4,1	4,0	4,9	5,7	5,3	4,7	5,0	4,2	5,3	4,3	4,0	3,4	3,7	3,5	3,6	3,6	3,7	3,6	3,4
19	3,2	3,2	3,4	3,6	3,4	3,2	3,4	3,4	3,4	3,6	3,6	3,4	3,5	4,0	4,5	3,8	3,7	3,8	3,5	3,6	3,5	3,4
20	3,4	3,2	3,2	3,1	3,1	3,1	3,3	3,4	3,7	3,8	4,0	3,9	4,0	3,9	3,7	3,5	3,0	2,9	3,0	2,9	3,1	3,1
21	3,1	2,8	2,7	2,5	2,6	2,7	2,7	2,7	2,9	3,0	3,3	3,2	3,2	3,2	3,3	3,4	3,3	3,3	3,3	3,3	3,6	3,6
22	3,5	3,7	3,8	3,8	3,8	3,7	3,8	3,7	4,3	4,4	4,6	5,2	4,7	6,0	6,2	6,1	6,1	6,3	6,4	6,4	6,4	6,6
23	6,5	6,5	6,7	6,7	6,6	6,7	6,7	7,0	7,0	7,3	7,5	7,8	7,8	7,8	7,9	7,8	7,8	7,7	7,6	7,5	7,8	7,6
24	7,6	7,5	7,5	7,6	7,5	7,5	7,6	7,9	8,1	8,4	8,2	8,1	8,1	8,0	7,9	7,7	8,0	8,0	8,0	7,9	7,5	7,0
25	6,6	6,3	5,8	5,6	5,3	5,3	5,4	5,4	5,3	5,5	5,3	5,5	5,4	5,7	5,2	5,0	4,8	4,7	4,9	5,1	4,8	4,5
26	4,7	4,4	4,4	4,2	4,3	4,3	4,6	4,7	4,8	4,8	4,9	4,9	4,9	5,0	5,1	5,2	5,1	5,1	5,0	5,0	5,1	5,2
27	5,3	5,8	6,0	6,1	6,1	6,1	6,1	6,4	6,5	6,6	6,6	6,1	6,1	5,7	5,5	5,4	5,3	5,5	6,2	6,3	6,1	5,7
28	5,4	5,3	5,3	5,2	4,8	4,7	4,6	4,5	4,7	4,4	4,9	4,3	4,8	4,5	4,6	4,7	4,8	4,8	4,9	5,0	4,8	5,1
29	5,4	5,7	5,9	6,3	6,4	6,7	6,6	6,8	7,2	7,6	7,7	7,9	8,0	8,3	8,1	7,8	7,9	7,6	7,5	7,6	7,7	7,8
30	7,7	7,0	7,0	7,2	7,1	7,2	7,3	7,3	7,5	7,7	8,1	7,9	7,5	6,9	7,3	6,8	6,9	6,8	7,0	7,1	7,4	7,4
31	7,5	6,7	6,4	6,2	6,3	6,5	6,7	6,9	7,0	7,4	7,3	7,4	7,5	7,5	7,4	7,3	7,5	7,3	7,4	7,3	7,1	7,1
Moy.	4,55	4,46	4,45	4,43	4,41	4,45	4,52	4,66	4,75	4,90	4,97	4,87	4,85	4,86	4,83	4,75	4,71	4,70	4,74	4,71	4,66	4,62

HUMIDITÉ RELATIVE.

DATES.	1h	4h	5h	6h	7h	8h	9h	10h	11h	12h	13h	14h	15h	16	17h	18h	19h	20h	21h	22h	23h	24h
1	74	83	83	87	88	88	88	80	80	72	66	78	78	80	87	87	88	87	96	94	91	94
2	96	87	85	96	94	86	89	79	73	75	74	74	75	77	67	76	75	78	81	78	78	78
3	73	78	78	75	76	75	76	80	74	75	83	81	80	81	81	79	82	88	88	93	89	89
4	95	88	89	84	81	81	83	83	76	70	67	58	59	63	68	72	80	82	90	89	88	89
5	84	90	90	84	89	86	90	94	82	70	70	63	66	72	88	86	72	77	74	77	81	89
6	83	89	89	95	90	90	90	87	83	86	80	76	78	81	83	93	91	87	86	83	80	84
7	81	76	72	75	83	79	78	82	79	82	89	88	91	76	86	78	86	83	91	87	90	86
8	90	96	90	83	76	76	69	63	70	75	70	71	67	77	85	88	86	90	92	94	96	94
9	94	96	98	100	96	92	94	90	88	94	91	83	86	86	93	93	95	93	88	90	93	95
10	100	97	97	100	100	95	92	90	90	91	81	81	83	87	86	86	90	92	100	100	100	100
11	100	100	100	100	100	100	97	100	95	90	77	81	75	77	95	92	100	100	100	100	100	100
12	100	100	100	100	100	91	91	92	90	91	90	84	84	85	91	91	85	90	93	90	95	92
13	92	85	83	83	90	87	85	81	77	77	79	79	85	81	79	77	84	84	85	89	89	91
14	93	80	80	93	90	88	90	88	90	90	86	82	77	79	80	75	75	79	80	69	81	81
15	79	84	84	86	86	90	86	86	88	83	72	74	80	83	85	87	88	92	100	96	90	92
16	86	81	82	84	86	82	82	81	81	74	72	72	76	84	63	68	69	73	73	71	77	77
17	81	71	73	70	77	79	74	72	67	70	68	69	66	69	69	65	65	67	65	64	63	77
18	64	58	58	59	55	70	82	66	55	59	57	71	61	58	54	64	64	70	75	80	80	79
19	79	82	88	98	93	90	88	83	71	74	74	66	69	81	100	91	93	98	88	100	100	100
20	100	100	100	100	100	100	97	88	87	82	79	74	79	84	84	85	77	77	84	85	95	95
21	95	89	87	78	84	86	79	78	79	77	81	77	73	75	81	83	84	86	86	88	95	95
22	93	93	93	91	96	93	90	74	72	67	67	70	72	92	98	100	100	100	98	98	95	98
23	97	95	97	97	97	100	97	94	90	89	96	97	97	97	97	99	99	97	100	97	99	98
24	100	100	100	100	97	99	96	99	97	97	95	89	88	89	91	91	97	99	100	100	100	100
25	100	97	90	91	93	95	96	95	90	93	91	83	83	93	94	96	100	100	100	98	96	100
26	100	100	100	100	100	100	100	100	100	100	100	100	100	100	100	100	100	100	100	100	100	100
27	100	97	98	100	100	98	95	99	95	92	92	83	91	87	86	83	81	83	95	94	83	78
28	74	76	76	73	70	73	70	65	65	57	58	55	64	60	69	74	76	76	76	79	77	80
29	84	83	85	91	94	94	90	90	89	88	83	82	81	84	84	83	86	84	84	84	88	89
30	89	86	86	89	89	91	90	85	80	73	73	72	70	68	81	86	86	87	87	87	90	89
31	89	85	81	79	81	85	87	81	83	87	83	83	85	85	87	88	92	90	91	91	91	91
Moy.	89,2	87,8	87,5	88,4	88,7	88,4	87,5	84,7	81,8	80,6	78,8	77,3	78,0	80,4	83,6	84,4	85,4	86,7	88,6	88,5	89,4	90,3

Janvier 1892.

PARC DE SAINT-MAUR.

Longitude 0° 9′ 23″ E. — Latitude 48° 48′ 34″. — Altitude 49m,3.

NÉBULOSITÉ.

DATES.	1h	4h	5h	6h	7h	8h	9h	10h	11h	12h	13h	14h	15h	16h	17h	18h	19h	20h	21h	22h	23h	24h
1	10	9	3	0	1	1	4	5	4	5	8	9	7	8	0	0	0	0	0	2	2	7
2	3	10	3	3	9	9	0	0	0	0	7	9	9	10	10	4	10	10	9	10	10	10
3	10	10	10	10	10	10	10	10	10	10	10	10	10	10	10	10	10	10	10	10	10	10
4	10	10	10	10	7	2	3	5	2	3	3	3	6	1	0	0	0	0	0	0	1	10
5	10	10	10	3	0	10	9	1	0	3	3	1	0	8	6	10	10	10	10	10	10	10
6	10	10	10	10	10	10	5	10	10	10	3	10	7	10	10	10	10	10	10	10	10	10
7	10	10	10	9	10	9	10	10	10	10	10	10	10	10	10	10	10	10	5	8	8	6
8	1	0	0	9	1	0	0	0	1	6	7	1	5	5	10	2	10	10	10	10	10	10
9	10	10	10	10	10	9	10	1	3	2	7	6	3	2	0	10	10	10	10	1	10	10
10	0	0	10	3	10	10	10	10	10	10	10	9	10	8	10	5	6	3	0	0	0	0
11	0	0	0	0	0	0	0	0	0	0	0	0	0	0	1	0	0	0	0	0	0	0
12	0	9	1	10	8	10	10	5	0	3	2	7	9	10	10	10	10	0	0	0	1	1
13	4	7	5	4	5	9	10	10	10	9	6	8	10	10	10	10	10	10	10	10	10	10
14	10	7	10	8	9	10	10	10	10	10	10	10	9	10	5	10	10	10	10	2	8	10
15	10	10	10	10	10	10	10	10	10	6	9	10	10	10	10	10	10	10	10	10	10	10
16	10	10	4	10	10	10	9	0	0	0	1	0	7	6	8	6	10	9	2	2	10	10
17	10	4	4	0	1	2	2	7	10	6	4	10	10	10	10	10	10	7	9	2	1	0
18	0	9	10	10	10	10	10	10	10	10	9	10	10	10	10	10	10	10	3	10	10	0
19	0	6	3	2	1	1	1	1	1	0	0	0	0	1	1	1	2	1	2	2	3	0
20	0	0	0	0	0	0	1	1	1	0	1	1	0	2	0	1	1	0	2	3	4	5
21	6	3	4	5	10	9	10	10	10	10	10	10	9	10	10	10	10	9	8	8	10	10
22	10	10	10	3	7	3	4	2	5	4	10	7	8	10	10	10	10	10	10	10	10	10
23	10	10	10	10	10	10	10	10	10	10	10	10	10	10	10	10	10	10	7	10	10	10
24	10	10	10	10	10	10	10	10	10	10	10	10	10	10	10	10	10	10	10	10	10	10
25	10	10	10	10	10	10	10	10	10	10	10	3	0	1	0	0	0	0	10	8	1	0
26	8	2	1	0	0	10	10	10	10	10	10	10	10	10	10	10	10	10	10	10	10	10
27	10	10	10	10	10	10	10	10	10	10	10	10	10	10	10	10	10	10	10	10	10	10
28	8	10	10	9	1	6	0	0	1	1	6	7	4	2	2	6	10	10	10	9	10	10
29	10	10	10	10	10	10	10	10	10	10	10	10	10	10	10	10	10	10	10	10	10	10
30	10	10	10	10	10	10	10	4	1	0	0	0	0	0	1	3	10	10	10	10	10	10
31	10	10	10	10	10	10	10	10	10	10	10	10	10	10	10	10	10	10	10	10	10	10
Moy.	7,1	7,6	7,0	6,7	6,8	7,4	7,0	6,2	6,1	6,1	6,6	6,8	6,9	7,2	6,9	7,0	8,0	7,4	7,0	6,7	7,4	7,4

DIRECTION ET FORCE DU VENT.

DATES.	1h	4h	5h	6h	7h	8h	9h	10h	11h	12h	13h	14h	15h	16h	17h	18h	19h	20h	21h	22h	23h	24h
1	W 2	SW 1	SW 1	SW 1	SW 1	SW 1	SW 1	SW 1	SW 1	W 1	WNW 2	NW 2	W 2	NW 1	SW 1	SW 0	WSW 1	WSW 1	W 1	W 1	W 1	WNW 1
2	NW 0	WSW 1	NW 1	SE 0	NNE 0	NNW 1	NNW 1	NW 2	NW 2	NNW 1	NNW 1	NW 1	N 1	NW 1	WNW 1	WNW 1	W 1	W 1	SW 1	SW 1	SW 1	SW 1
3	SSW 2	SW 1	SW 2	SW 2	SW 2	SW 2	SW 2	SW 2	WSW 2	WSW 2	SW 2	WSW 1	SW 2	SW 2	SW 2	SSW 2	SW 2	SW 2	SSW 1	SSW 1	SSW 1	W 0
4	WSW 0	NNE 1	N 0	NNE 0	N 0	N 1	N 1	N 1	NNE 1	NNW 1	NNW 1	NNW 2	NNW 2	NNW 1	NNW 1	N 1	NE 0	NNW 1	ENE 1	N 1	N 1	NNW 1
5	NNW 1	NNW 1	NNW 1	SW 0	WNW 1	NW 1	0	W 0	WSW 1	WNW 1	W 1	W 1	SW 2	SW 1	SW 1	SW 2	SW 3	SW 3	SSW 3	SSW 3	SSW 3	SSW 3
6	SSW 4	SW 3	SW 3	SW 3	SW 2	SW 2	SSW 3	SW 2	SW 2	SW 4	SW 3	SW 4	SW 4	SW 3	SW 3	WNW 3	W 2	WNW 2	WNW 3	SW 2	W 2	SW 1
7	W 2	SW 2	WSW 2	SW 2	SW 3	SW 2	SW 2	SW 2	SW 3	SSW 2	SW 3	SW 2	WSW 2	W 2	SW 2	SW 1	SW 1	SW 1	SW 1	SW 1	SW 1	SW 1
8	SW 1	SSW 2	SSW 2	SSW 2	SW 3	SW 3	WSW 2	WSW 2	SSW 2	SW 2	SW 2	SW 2	SW 2	SSW 1	SSW 1	SSW 1	S 1	S 1	SW 1	S 1	S 1	NW 1
9	NNW 1	W 0	NW 1	NW 1	W 1	W 1	W 2	WSW 1	SW 1	SW 1	SSW 3	S 2	S 1	SSW 1	SSW 1	SSW 1	SW 2	SW 2	S 1	SW 1	SSW 2	S 1
10	SSW 1	SSE 1	SSE 1	SSE 1	SSE 1	SSW 1	SSE 1	ESE 0	S 0	SSE 0	S 1	SSE 1	SSE 1	SSE 1	ESE 0	NE 1	NE 1	NE 1	NE 1	NE 1	NE 1	NNE 1
11	NE 1	NNE 1	NNE 1	NNE 1	N 1	N 1	NNE 1	NE 0	NE 1	ENE 0	NNE 1	N 1	N 1	NE 1	NE 1	SSE 0	SSE 0	SSE 0	S 1	SSE 1	S 1	E 0
12	ENE 1	NNE 0	ENE 0	NNW 2	NE 1	SSW 1	SW 0	NE 0	NE 1	NE 1	NE 1	NE 1	NE 1	NE 1	NE 1	NE 1	NE 1	ENE 1	NNE 1	NE 1	NE 1	NE 1
13	NE 2	NE 2	NE 2	NE 3	NE 2	NNE 2	NE 3	NE 3	NE 3	NE 2	NE 2	NE 2	NE 2	NE 1	NE 2	NE 2	NE 1	NE 2	NE 2	N 3	NNE 2	NNE 2
14	NE 2	NNE 2	N 2	N 2	N 2	N 2	NNW 1	NNW 1	N 2	NNW 2	NNW 2	N 1	NW 1	NNE 1	NNW 1	NNW 1	NW 1	NW 1	WNW 2	W 3	W 2	W 2
15	WNW 2	WSW 1	WSW 1	WSW 2	WSW 1	WSW 1	WSW 1	SW 0	SW 1	WSW 1	SW 1	NE 1	0	W 1	0	S 0	SW 1	SW 1	SW 1	SSW 1	SSW 1	SSW 1
16	S 2	S 2	S 2	SSE 2	SE 2	SSE 2	SSE 2	SSE 2	SE 2	SE 3	SE 3	SE 3	SE 2	E 2	E 2	E 1	ESE 1	E 2	E 2	ESE 3	E 1	SE 1
17	SE 1	SE 1	E 1	E 1	E 1	ENE 0	ESE 2	ESE 1	E 2	SSE 2	SSE 2	SE 1	SE 2	E 1	ESE 1	ESE 1	SE 3	SE 2	SE 3	SSE 2	SE 2	SE 1
18	SSE 1	SE 3	SE 3	SE 3	SE 3	SE 2	SE 2	SE 3	SSE 3	ESE 3	E 2	ESE 1	N 0	E 0	E 1	NE 1	ENE 1	E 1	ENE 0	E 1	NE 1	NE 1
19	E 2	ENE 0	ENE 1	NE 0	NE 1	NE 0	NE 1	NE 1	NE 0	NNE 0	NNE 0	NE 1	ENE 1	NE 1	NNW 0	NE 1	NE 1	S 0	SSE 0	S 0	NNE 0	NNE 0
20	NE 0	ENE 1	NW 0	NNE 1	NE 0	ESE 1	0	0	NE 0	N 1	NE 1	NE 1	NNE 1	NE 1	NE 0	NE 1	E 1	NE 1	NE 1	NE 1	NE 1	N 1
21	NE 1	NE 1	NE 1	NE 1	ENE 1	ENE 1	ENE 1	E 1	E 1	0	ENE 1	E 1	E 1	E 0	E 0	E 1	0	S 0	S 0	SE 0	S 1	S 0
22	S 1	ESE 1	SSE 1	SE 1	SE 1	SE 1	S 1	S 1	SSW 1	S 1	SSW 1	SSW 1	S 2	SSW 2	SSW 2	SW 2	SSW 3	SW 2	SSE 1	S 1	S 1	SSW 2
23	SW 1	SSW 2	SSW 2	SSW 2	SSW 2	S 1	SSW 2	SSW 2	S 2	SSW 2	SSW 1	SSW 1	SSW 2	SSW 2	S 2	SSW 1	SW 1	S 1	S 1	S 1	SW 2	SSW 0
24	SSW 0	SW 1	SSW 1	S 1	SSW 1	S 1	SSW 1	S 1	SSW 1	SW 1	WSW 1	SW 1	SW 0	SSE 1	SSE 1	S 1	S 1	SSW 1	S 1	NNW 1	NNW 1	NNW 1
25	NNW 2	NNW 1	N 2	N 2	N 3	N 2	NE 2	NNE 1	NNE 2	N 2	N 2	N 2	NE 1	NNE 1	NNE 1	NE 0	NE 1	NE 0	N 1	NNE 1	NNE 1	NNE 1
26	WNW 1	N 1	N 0	E 0	N 0	NW 1	NNW 1	NNW 1	NNE 1	NNE 1	SSE 0	SSE 0	SSE 1	S 1	SSW 2	S 1	SW 1	SW 1	SW 1	SW 1	SW 1	SW 2
27	SW 1	SSW 1	SSW 1	SW 1	SW 1	SW 1	SW 2	SSW 1	SW 1	SW 1	SW 2	SW 1	SW 2	WSW 3	SW 2	SW 2	SSW 2	SW 3	SW 2	WSW 2	W 3	W 3
28	W 4	NNW 3	NNW 3	NNW 3	NW 3	NW 1	NW 3	NNW 3	NW 3	NNW 4	NW 3	NW 3	NW 2	NW 1	W 1	W 2	W 2	SSW 2	WSW 1	WSW 2	SW 2	SW 2
29	SW 2	SSW 2	SSW 2	SSW 3	SSW 3	SW 2	SW 2	SW 1	SW 2	SW 2	SW 3	SW 2	W 2	WNW 3	WNW 3	W 3	WNW 2	W 3	WNW 3	WNW 2	WNW 3	W 2
30	W 2	WSW 2	WSW 2	WSW 3	SW 2	SW 2	SW 2	SW 2	WSW 3	WSW 3	SW 2	WSW 3	SSW 2	SSW 2	SW 1	SW 1	SSW 2	SSW 3	SW 1	SW 1	SW 1	W 2
31	WSW 2	SW 2	SW 3	SW 2	SW 3	SW 2	WSW 2	W 1	W 1	WSW 1	W 2	W 1	W 1	SW 1	WSW 2	SW 1	SSW 1	SW 1	SW 2	SSW 1	SW 2	SW 1
Moy.	1,5	1,4	1,5	1,5	1,5	1,4	1,5	1,3	1,5	1,5	1,7	1,5	1,5	1,3	1,3	1,2	1,3	1,4	1,3	1,3	1,4	1,2

Janvier 1892.

PARC DE SAINT-MAUR.

OK

Longitude 0°9′23″ E. — Latitude 48°48′34″. — Altitude 49m,3.

DATES.	TEMPÉRATURES extrêmes. Min.	Max.	Moy.	PLUIE. Haut.	Durée.	MARNE. Température. Matin.	Soir.	Transparence.	Altitude 30m+.	NUAGES. Matin.	Midi.	Soir.
1	3,5	8,9	6,20	0,6	1,00	6,27	6,50	0,15	3,79	KC W, C WNW.	C WNW.	Nuages à l'horizon.
2	- 0,4	5,8	2,70	.	.	6,45	6,62	0,15	3,69	Nuages moyens N¼W, C NNE.	C N à 13 h.	Couvert.
3	2,8	5,7	4,25	0,8	4,00	6,40	6,40	0,18	3,83	CC WNW.	CC W½N.	Couvert.
4	0,3	3,4	1,85	0,2	1,00	6,26	6,30	0,15	4,10	K et A, K W¼S à 9 h.	K WSW, C N½E	C N¼E ou NNE, puis beau.
5	- 2,8	3,7	0,45	0,5	10,30	5,95	4,72	0,10	4,54	C N¼E.	A et C W¼N, KN à 13 h.	KK et KC N.
6	0,6	7,6	4,10	3,6		3,84	3,80	0,13	4,88	CC W.	C W et WSW.	Couvert.
7	2,9	4,5	3,70	1,0	3,00	3,11	2,97	0,15	5,08	C les plus bas W 5° S.	CC WSW.	Couvert.
8	- 1,1	4,5	1,70	.	.	2,40	2,55	0,19	5,13	C WNW.	C W 30° N.	K WSW, puis couvert.
9	- 3,6	0,7	-1,45	2,0	4,00	2,34	2,41	0,24	5,00	C W¼N.	K W 7° S, C SW¼W à 13 h.	Couvert.
10	- 6,9	- 0,1	-3,50	.	.	1,90	2,00	0,26	4,60	CC W.	Indistinct.	KK.
11	- 8,1	- 0,3	-4,20	.	.	1,33	1,38	0,33	4,25	Beau.	Beau.	Beau.
12	- 9,7	0,0	-4,85	.	.	1,03	1,19	0,35	4,07	Nuages moyens E 15° N.	A NE.	Couvert.
13	- 4,1	- 0,4	-2,25	.	.	1,14	0,63	0,34	3,90	KC dominants.	AA SE à 11 h.	Couvert.
14	- 3,1	- 1,0	-2,05	.	.	0,52	0,68	0,42	3,77	KC E ou ENE.	CC N.	Couvert.
15	- 2,7	3,4	0,35	.	.	0,93	1,10	0,45	3,63	CC NW.	A et C NNW,	Couvert.
16	- 2,8	0,9	-0,95	.	.	1,15	1,32	0,48	3,49	CC S¼E.	K et KC à l'horizon.	K W.
17	- 2,0	7,0	2,50	.	.	1,29	1,50	0,50	3,33	K S 35° W.	K S½W.	Couvert.
18	4,3	9,1	6,70	0,3	3,30	1,68	1,95	0,52	3,26	Couvert.	CC SE.	Couvert.
19	- 3,7	2,0	-0,85	.	.	2,00	2,20	0,57	3,15	K SE. KC E.	K S¼E.	K à l'horizon.
20	- 5,4	2,3	-1,55	.	.	1,88	2,20	0,68	3,00	K NNW.	K NW.	Nuages à l'horizon.
21	- 5,5	- 0,5	-3,00	.	.	1,86	2,00	0,64	3,02	A NW.	Peu distinct.	C W.
22	- 3,0	7,0	2,00	.	.	1,78	2,03	1,23	2,56	K, A W à 6 h., NW à 8 h.	K et KC W, A W¼S.	A WNW à 15 h., puis brouillard.
23	3,8	8,2	6,00	.	.	2,37	2,70	1,43	2,75	CC W¼N.	Indistinct.	Couvert.
24	6,7	10,1	8,40	2,9	13,00	2,92	3,12	1,52	2,72	Indistinct.	CC SW, W à 13 h., WNW à 14 h.	CC W¼N.
25	2,5	5,4	3,95	.	.	3,25	3,42	0,84	3,20	CC N.	CC N.	Nuages à l'horizon.
26	- 2,2	1,8	-0,20	.	.	3,13	3,19	0,67	3,36	Beau.	Brouillard.	Brouillard.
27	1,8	7,0	4,40	5,6	8,00	3,31	3,48	0,32	3,29	Couvert.	CC W.	CC WSW.
28	4,3	8,8	6,55	.	.	3,78	4,11	0,26	3,90	C NNW.	K N 10° E, C NNW.	Couvert.
29	3,5	11,7	7,60	3,6	3,00	4,41	4,65	0,29	3,62	CC WSW.	CC W.	CC WNW.
30	7,4	13,7	10,55	.	.	5,15	5,53	0,23	3,63	CC W½S.	K W 30° N.	K et KC W à 16 h.
31	6,8	9,8	8,30	.	.	5,40	5,50	0,26	3,67	CC W.	CC W.	CC W.
Moy.	-0,51	4,86	2,17	21,1	51,00	3,07	3,17	0,45	3,75	A, nuages étalés (stratus) AA, alto-stratus.	C, cumulus. CC, cumulo-stratus.	K, cirrus. KK, cirro-stratus.
						3,12						

Extrêmes du mois.

PRESSION ATMOSPHÉRIQUE.	Minimum...	740mm,90, le 14, à 6 h.
	Maximum...	771mm,80, le 26, à 10 h.
TEMPÉRATURE.....	Minimum...	—9°,7, le 12.
	Maximum...	13°,7, le 30.
TENSION DE LA VAPEUR..	Minimum...	2mm,3, le 12, à 4 h.
	Maximum...	8mm,4, le 24, à midi.
HUMIDITÉ RELATIVE.....	Minimum...	54, le 18, à 17 h.
	Maximum...	100, en 13 jours.

Journal météorologique.

Le 1er, nuageux; un peu de pluie; gelée blanche; atmosp. claire. — Le 2, beau de 9 h. à 12 h., très nuag. le reste du temps surtout la soirée; très brumeux. — Le 3, couvert; petite pl. à diverses reprises; atmosp. claire. — Le 4, couvert avant 7 h. et à 24 h., peu nuageux jusqu'à 16 h. puis beau; gelée blanche; halo. — Le 5, couvert avant 5 h. et après 17 h., nuageux le reste du temps; sol couvert d'une couche de neige de 5mm qui tombe avant le jour, disparaît dans la nuit suivante; brouillard de 1000m à 10 h.; très brumeux dans la journée. — Le 6, couvert sauf quelques éclaircies çà et là; pluie à plusieurs reprises avec grêle à demi fondue à 18 h.; atmosphère bien claire. — Le 7, couvert sauf des éclaircies à 6 et 8 h. et après 20 h.; pluie à diverses reprises. — Le 8, peu nuageux jusqu'à 16 h., couvert ensuite; un peu de grêle à demi fondue à 19 h.; halo; atmosphère bien claire. — Le 9, peu nuageux de 10 à 17 h., couvert avant et après; neige de 3 h. environ à 7 h. et quart (chute de 0m,03). — Le 10, presque couvert de 5 h. à 17 h., beau ou peu nuageux avant et après; halo; horizon lointain brumeux.

Le 11, quelques nuages çà et là, beau du reste; transparence atmosphérique 3 à 5km; brouillard dans la soirée. — Le 12, nuageux; petit brouillard à 1 h.; transparence atmosphérique 3km dans la journée. — Le 13, très nuageux jusqu'à 14 h., couvert ensuite; halo; atmosphère assez claire. — Le 14, presque couvert; un peu de neige de 11 h. et quart à 12 h. et quart; halo et arc circonscrit lunaires, presque complets. — Le 15, éclaircies à 12-13 h., couvert du reste; brumeux. — Le 16, nuageux; halo; atmosphère très claire. — Le 17, presque couvert de 10 à 21 h., peu nuageux avant et après; halo; la neige disparaît dans la soirée; atmosphère très claire. — Le 18, presq. couvert; quelquefois de la pluie; atmosphère claire. — Le 19, très peu nuageux; halo; atmosphère trouble. — Le 20, très peu nuageux; brouillard à 1 h.; transparence atmosphérique 4 à 5km dans la journ.

Le 21, presque couvert; halo. — Le 22, nuageux de 6 à 15 h.; couvert avant et après; transparence atmosphérique 4 à 5km dans la journée, brouillard de 1000m vers 18 h.; gouttes à 24 h. — Le 23, éclaircies à 21 h.; couvert du reste; très brumeux; quelquefois des gouttes. — Le 24, couvert; pluie fine de 10 à 12 h. et de 18 à 22 h.; brouillard de 1200m a 10 h.; horizon très brumeux à 15 h. — Le 25, couvert jusqu'à 13 h. et à 21-22 h.; quelques nuages le reste du temps; un peu de pluie à 1 h.; transparence atmosphérique 3km à 10 h.; très brumeux toute la journée. — Le 26, nuageux jusqu'à 7 h., couvert ensuite; brouillard de 7 h. à 23 h., de 50m à 8 h. et demie; de 400m à 16 h. — Le 27, couvert; bruine jusqu'à 8 h. et de 20 à 22 h.; atmosphère très brumeuse le matin, assez claire le soir. — Le 28, quelques nuages de 9 h. à 12 h., très nuageux avant et après; atmosphère assez claire. — Le 29, couvert; pluie de 4 h. trois quarts à 7 h. trois quarts; atmosphère claire. — Le 30, beau ou peu nuageux de 10 h. à 18 h., couvert avant et après; atmosphère très claire; gouttes à 1 h. — Le 31, couvert; atmosphère claire.

Nombre de jours : de halos 9; de brouillard 6; de gelée blanche 2; de gelée 17; de pluie 11; de neige 2; de grêle 2; de gouttes ou grains de neige 4; de transparence de l'air de 1500 à 3000m, 2; sans dégel 6.

Février 1892.

PARC DE SAINT-MAUR.

Longitude 0°9′23″ E. — Latitude 48°48′34″. — Altitude 49m,3.

PRESSION (700mm +).

DATES.	1h	4h	5h	6h	7h	8h	9h	10h	11h	12h	13h	14h	15h	16h	17h	18h	19h	20h	21h	22h	23h	24h
1	61,47	59,67	58,93	58,20	57,56	57,40	56,65	56,11	55,09	54,21	52,72	51,69	50,89	50,36	49,71	49,00	48,78	48,64	48,65	48,56	48,66	48,41
2	48,04	47,44	47,23	46,94	46,91	47,09	46,72	46,85	46,80	46,64	46,64	46,49	46,60	46,44	45,93	45,70	45,16	44,43	43,73	43,20	42,67	41,57
3	41,23	40,55	40,53	40,45	40,88	41,26	41,40	41,43	41,72	41,83	41,64	42,02	42,19	42,95	43,63	44,71	45,27	46,39	47,09	47,66	48,45	49,00
4	49,84	51,34	51,76	52,06	52,48	53,18	53,49	53,94	54,24	54,10	53,60	53,30	53,33	53,18	52,92	52,92	52,51	51,96	51,84	51,40	51,04	50,58
5	50,28	49,60	49,47	49,53	49,53	49,88	50,30	50,70	51,26	51,15	51,18	51,41	52,00	52,69	53,63	54,04	54,80	55,42	55,84	56,24	56,26	56,77
6	57,00	57,07	57,55	57,55	57,50	57,86	58,19	58,19	58,40	57,93	58,00	57,65	57,36	56,94	56,73	56,31	56,06	56,15	56,26	56,38	56,68	56,90
7	57,09	57,79	58,17	58,21	58,62	59,06	59,41	59,76	59,91	59,69	59,19	59,04	58,92	58,81	58,98	59,15	59,09	58,66	58,20	57,85	57,70	57,52
8	57,34	56,77	56,51	56,27	56,18	56,34	56,06	55,70	55,46	54,45	53,00	51,54	50,25	49,35	49,29	49,72	50,41	52,17	53,10	54,24	55,41	56,63
9	57,53	60,65	60,97	61,69	62,42	63,25	63,79	64,86	65,39	65,46	65,18	65,22	65,63	66,00	66,22	67,00	67,22	67,57	67,56	67,66	67,76	67,74
10	67,88	67,81	67,75	67,86	68,02	68,36	68,53	68,83	69,06	68,87	68,27	68,06	67,87	67,80	67,91	68,14	68,36	68,34	68,31	68,44	68,38	68,47
11	68,40	68,11	68,03	68,16	68,14	68,39	68,66	69,02	69,19	68,97	68,80	68,62	68,64	68,80	68,76	68,81	69,07	69,21	69,45	69,42	69,61	69,45
12	69,22	69,16	69,08	69,00	69,14	69,45	69,40	69,57	69,54	69,31	68,95	68,59	68,42	68,14	67,87	68,34	68,38	68,43	68,56	68,64	68,69	68,68
13	68,50	67,81	67,58	67,56	67,56	67,76	68,03	68,34	68,35	68,13	68,07	67,67	67,45	67,51	67,57	67,73	67,92	67,88	67,92	67,78	67,70	67,51
14	67,27	66,59	66,29	66,03	65,67	65,45	65,08	64,87	64,78	63,81	62,96	61,78	60,85	60,45	59,93	59,15	58,16	57,41	56,55	55,77	54,77	53,98
15	53,09	50,04	49,16	48,74	48,34	47,78	47,63	47,19	46,85	46,10	45,42	44,88	44,71	44,74	44,68	44,61	44,94	44,91	44,88	44,73	44,66	44,46
16	44,19	43,76	44,18	44,20	44,26	44,42	44,63	44,76	44,65	44,38	43,90	43,47	43,39	43,36	42,77	42,34	41,46	40,80	40,49	40,31	40,15	39,82
17	39,47	39,58	39,68	39,96	40,66	41,24	41,76	42,22	42,94	43,25	43,54	43,69	44,35	44,84	45,28	45,73	45,96	45,70	45,81	44,88	44,42	43,71
18	41,86	39,02	38,71	38,09	37,55	37,39	37,81	37,81	38,59	38,77	38,97	39,20	39,69	40,08	40,34	40,70	40,77	41,00	41,14	41,18	41,17	41,03
19	40,95	39,93	39,27	39,26	39,21	39,65	39,69	39,36	38,91	38,66	37,95	37,58	37,02	36,37	35,84	35,97	35,20	34,80	34,21	33,63	33,78	34,40
20	34,79	38,98	40,09	41,08	42,19	43,65	44,47	45,14	45,37	45,63	45,91	45,78	46,65	46,24	46,33	46,52	46,73	46,60	46,55	46,47	46,44	46,27
21	46,00	45,88	46,44	46,47	46,27	46,13	46,55	46,52	46,65	46,50	46,09	45,91	45,58	45,05	44,60	44,89	45,00	44,97	44,70	44,57	44,53	44,44
22	44,84	45,00	45,46	46,64	47,15	48,18	49,00	50,14	50,45	50,36	50,29	50,47	50,66	50,81	51,12	51,10	51,14	51,25	51,21	51,19	51,12	51,07
23	50,90	50,28	49,88	49,81	49,67	49,81	49,97	50,48	50,68	50,96	50,85	51,13	51,17	51,61	52,00	52,32	52,62	52,67	52,92	52,98	53,31	53,68
24	53,75	52,93	53,03	53,20	53,46	53,69	53,76	53,86	54,25	54,32	54,52	54,44	54,70	54,86	55,03	55,37	55,53	55,66	55,84	56,18	56,24	56,30
25	56,48	56,28	56,23	56,40	56,61	56,75	56,91	56,92	56,74	56,38	56,14	55,94	55,92	55,76	56,00	56,19	56,31	56,34	56,71	57,05	57,42	57,64
26	57,66	57,97	58,06	58,29	58,69	59,11	59,39	59,58	59,83	59,78	59,53	59,38	59,28	59,18	59,33	59,43	59,67	59,87	59,84	59,88	59,88	59,93
27	59,92	59,27	59,33	59,19	59,26	59,20	59,00	58,90	58,87	58,56	57,73	57,31	56,73	56,37	56,22	56,05	56,00	55,65	55,42	55,37	55,11	54,56
28	54,35	53,70	53,35	53,38	53,05	53,12	53,15	53,03	53,02	53,03	52,30	52,17	51,85	51,75	51,77	51,93	51,79	51,81	51,85	51,87	51,78	51,66
29	51,59	51,24	51,20	51,27	51,44	51,75	51,90	52,18	52,34	52,24	52,24	52,07	51,88	52,20	52,46	52,72	52,81	53,10	53,20	53,37	53,39	53,37
Moy.	53,48	53,25	53,24	53,29	53,39	53,68	53,84	54,01	54,11	53,91	53,57	53,33	53,24	53,19	53,20	53,33	53,35	53,37	53,37	53,34	53,35	53,29

TEMPÉRATURE.

DATES.	1h	4h	5h	6h	7h	8h	9h	10h	11h	12h	13h	14h	15h	16h	17h	18h	19h	20h	21h	22h	23h	24h
1	7,3	6,9	6,9	6,5	6,2	5,6	5,4	5,5	5,7	6,4	7,5	7,6	7,5	7,6	7,8	7,7	7,0	7,1	6,2	5,2	4,8	4,8
2	4,7	2,8	2,5	2,1	1,8	2,2	3,1	3,9	5,3	5,7	5,4	7,1	6,0	5,6	4,8	3,8	3,8	4,2	4,0	3,0	3,1	3,3
3	3,4	3,5	3,3	3,1	2,1	2,6	2,9	4,6	5,1	5,9	6,9	4,8	4,8	5,8	5,7	3,4	4,6	3,6	2,2	2,5	2,7	2,7
4	2,0	0,8	0,8	0,5	0,6	0,9	1,1	3,0	4,9	5,6	6,3	6,0	5,5	5,4	4,8	4,7	4,7	4,7	3,0	3,2	3,6	4,0
5	5,0	8,0	7,9	7,6	7,7	7,3	7,6	8,0	7,4	9,2	9,8	10,3	9,9	9,3	8,4	7,3	6,7	6,0	4,2	3,7	3,4	3,0
6	3,3	4,0	4,1	4,2	4,8	5,0	5,9	7,1	7,9	8,7	8,2	8,5	7,8	7,6	7,2	7,4	7,8	7,6	9,0	9,2	9,3	9,6
7	9,7	9,6	9,6	9,5	9,7	9,0	9,7	10,0	10,5	10,6	11,4	11,2	10,8	11,1	10,6	10,0	10,1	10,0	10,0	10,0	10,0	10,2
8	10,1	9,3	9,5	9,6	9,6	9,6	9,4	9,4	9,0	8,7	8,7	9,2	8,8	9,3	9,0	8,0	6,0	4,8	5,8	6,5	6,5	6,3
9	5,7	3,9	3,8	3,1	3,0	3,0	2,7	2,5	2,8	3,6	3,3	3,9	3,8	3,4	2,7	2,2	2,2	1,3	0,5	0,1	- 0,7	- 1,2
10	- 0,8	- 0,9	- 0,9	- 1,0	- 0,4	0,0	0,6	0,9	1,6	2,3	3,1	3,7	3,9	3,8	3,7	3,4	3,2	3,3	3,2	3,2	3,2	3,2
11	3,1	3,1	3,2	3,4	3,5	3,7	4,1	4,9	5,7	7,0	7,3	7,7	7,5	6,9	6,1	4,0	3,3	2,7	2,3	1,0	1,0	0,8
12	0,5	- 0,4	0,8	0,9	0,9	0,7	0,6	1,1	2,2	3,0	4,4	6,0	7,2	6,5	6,0	5,7	5,8	5,4	5,1	4,9	4,7	4,7
13	4,7	5,0	4,9	4,9	5,1	5,2	5,8	5,1	5,8	5,7	4,8	4,7	5,0	3,8	2,8	3,4	3,1	2,8	2,6	2,3	1,9	1,5
14	1,6	1,1	1,1	1,3	1,0	1,6	2,3	2,9	4,0	4,2	4,6	5,4	5,2	4,3	3,8	3,4	3,1	3,1	3,3	3,4	3,0	2,6
15	2,8	3,3	3,5	3,6	4,0	4,3	4,3	4,8	5,0	5,7	6,0	6,6	6,5	5,9	5,3	4,8	4,0	3,9	3,6	3,6	3,7	3,8
16	3,8	2,9	0,9	0,1	- 0,2	- 1,0	- 1,3	- 1,6	- 1,2	- 1,4	- 1,7	- 2,0	- 2,8	- 2,7	- 3,0	- 3,0	- 3,0	- 3,0	- 3,0	- 3,2	- 3,5	- 3,7
17	- 4,0	- 5,0	- 5,3	- 6,0	- 7,0	- 7,6	- 7,0	- 6,1	- 5,1	- 4,3	- 3,7	- 3,0	- 3,0	- 3,6	- 4,4	- 5,8	- 7,5	- 7,8	- 9,2	- 9,2	- 8,0	- 6,5
18	- 6,0	- 3,6	- 3,0	- 2,2	- 1,9	- 1,1	- 0,4	0,9	2,1	3,5	4,7	4,3	3,5	2,2	0,3	- 1,3	- 3,0	- 3,9	- 3,8	- 3,4	- 3,0	- 2,6
19	- 2,2	- 0,8	0,0	- 0,1	- 0,9	- 0,9	- 0,2	- 0,2	1,9	3,0	2,6	2,2	2,7	2,5	2,0	2,0	1,3	1,0	0,9	1,0	1,3	1,0
20	1,0	0,8	0,1	0,7	1,2	1,5	2,2	3,1	5,4	6,7	8,1	8,8	10,0	9,8	8,8	5,9	6,8	6,2	6,2	6,0	5,0	5,3
21	5,8	5,9	4,0	4,7	3,5	5,0	6,1	8,9	11,2	11,1	12,0	11,5	10,6	10,1	11,1	10,1	8,2	7,9	7,9	7,8	7,6	7,5
22	7,3	6,5	5,8	5,4	5,1	5,2	5,7	6,4	6,9	9,5	10,6	10,7	11,0	10,8	9,7	8,0	6,8	6,3	5,5	4,8	3,8	3,2
23	2,1	1,8	2,5	2,6	2,2	3,9	6,6	7,8	10,9	11,2	11,7	12,9	13,5	12,7	11,4	9,3	8,5	8,1	7,7	7,1	7,1	7,0
24	8,0	6,9	6,6	6,6	6,8	6,6	6,3	6,7	7,5	7,6	8,0	8,4	9,1	8,9	8,7	7,0	5,0	4,6	3,5	2,5	2,2	2,0
25	2,0	2,5	2,7	1,9	0,9	2,0	3,9	7,1	10,0	11,8	12,6	12,7	11,9	12,4	10,7	7,8	6,7	5,7	6,4	5,0	3,6	2,9
26	2,5	0,5	0,8	- 0,2	- 0,2	0,9	2,0	5,6	8,1	9,5	11,4	12,7	11,7	11,6	9,8	8,1	6,0	5,5	4,7	3,6	2,4	1,6
27	1,3	0,5	- 0,1	- 0,6	- 0,1	0,0	1,0	1,8	3,0	4,4	7,2	8,7	9,1	8,4	6,3	4,7	4,7	4,8	4,4	3,6	3,4	3,3
28	3,0	2,4	2,3	2,2	2,1	2,4	2,7	3,5	4,6	4,7	5,6	5,8	5,7	5,7	5,4	5,0	5,0	5,0	4,7	4,3	4,0	3,7
29	3,2	2,7	2,6	2,6	2,1	1,8	1,7	1,8	2,2	3,7	4,7	6,4	6,8	6,0	5,2	4,7	4,1	3,9	3,3	3,1	3,1	3,0
Moy.	3,13	2,90	2,79	2,66	2,52	2,74	3,27	4,12	5,19	5,98	6,60	6,99	6,90	6,59	5,89	4,89	4,31	3,96	3,59	3,27	3,08	3,00

Février 1892.

PARC DE SAINT-MAUR.

Longitude 0° 9′ 23″ E. — Latitude 48° 48′ 34″. — Altitude 49m,3.

TENSION DE LA VAPEUR.

DATES.	1h	4h	5h	6h	7h	8h	9h	10h	11h	12h	13h	14h	15h	16h	17h	18h	19h	20h	21h	22h	23h	24h
1	7,4	6,7	6,1	5,8	5,9	6,0	5,8	5,6	5,6	5,8	6,0	5,9	5,9	5,7	5,5	5,4	5,9	5,7	6,5	6,1	5,7	5,7
2	4,6	4,9	4,8	5,0	4,6	4,7	4,9	5,0	4,9	4,5	4,6	4,3	3,7	3,4	5,0	4,9	4,3	4,1	4,1	4,5	4,7	5,0
3	5,1	5,5	5,5	5,1	4,9	4,8	4,9	4,9	5,2	5,1	4,5	5,7	5,5	5,1	5,0	4,8	4,4	4,4	4,5	4,6	4,5	4,4
4	4,3	4,0	4,0	4,0	4,0	4,0	4,1	4,1	4,0	4,3	4,2	4,3	4,0	4,8	4,6	5,1	5,3	5,3	5,1	5,5	5,9	6,1
5	6,5	7,0	7,2	7,4	7,5	7,4	7,0	7,0	7,1	6,5	6,5	6,4	5,1	4,8	4,9	5,4	5,3	5,2	5,1	5,1	5,1	5,1
6	5,2	5,2	5,2	5,2	5,1	5,5	5,8	5,7	5,6	6,2	5,9	6,2	6,7	7,1	7,1	7,7	7,9	7,8	8,5	8,6	8,7	8,4
7	8,3	8,2	8,1	8,2	8,0	8,2	8,3	8,3	8,5	8,8	8,3	8,6	8,8	8,6	8,8	8,0	7,9	7,9	7,9	7,9	7,9	7,8
8	7,1	7,5	7,2	7,2	7,1	6,9	7,5	7,5	7,1	7,4	7,0	7,3	7,8	7,5	6,6	6,4	5,9	6,4	6,7	6,3	6,3	6,0
9	5,5	4,5	4,3	4,1	3,9	4,3	4,2	4,0	3,8	3,9	4,0	3,5	3,8	3,8	3,7	3,7	4,0	4,0	4,1	4,1	4,1	4,3
10	4,0	4,1	4,1	4,2	4,0	3,9	3,8	3,9	3,6	4,2	4,0	3,4	3,2	3,6	3,5	4,0	4,0	4,2	4,5	4,6	4,7	5,0
11	5,5	5,7	5,8	5,8	5,9	6,0	6,1	6,2	6,1	5,8	5,6	5,1	5,5	5,0	4,7	4,8	4,7	4,8	4,5	4,6	4,6	4,2
12	4,8	4,3	4,9	4,9	4,9	4,8	4,8	5,0	5,4	5,6	6,0	6,2	6,1	5,9	5,9	5,9	6,1	5,6	5,5	5,4	5,5	5,5
13	5,3	5,5	5,7	5,8	6,0	6,0	5,8	5,0	5,4	4,2	4,2	4,3	3,7	4,1	4,6	4,3	4,3	4,1	4,5	4,1	4,2	4,1
14	4,3	4,4	4,3	4,2	4,3	4,3	4,5	4,4	4,5	4,0	3,8	4,1	3,7	4,0	4,1	4,3	4,5	4,5	4,3	4,1	4,6	4,8
15	5,0	5,2	5,3	5,3	5,3	5,4	5,8	5,7	6,0	6,2	6,6	6,5	6,7	6,0	6,2	5,7	5,9	6,0	5,7	5,7	5,9	5,8
16	6,0	5,4	4,8	4,5	4,5	4,3	4,2	4,1	4,2	4,1	3,8	3,9	3,7	3,8	3,7	3,7	3,7	3,7	3,7	3,6	3,5	3,4
17	3,3	3,1	2,6	2,7	2,6	2,2	2,2	2,2	2,6	2,7	2,5	2,1	1,7	1,6	1,4	1,7	0,9	0,8	0,9	0,9	1,5	2,2
18	2,3	3,2	3,2	3,4	3,6	3,8	4,1	4,3	4,5	4,4	4,6	3,4	3,1	3,3	3,1	3,2	2,6	2,9	3,2	3,1	3,0	3,2
19	3,4	3,5	3,7	3,7	3,3	3,0	2,9	3,0	3,4	3,7	4,2	4,2	4,4	4,3	4,1	4,3	4,5	4,9	4,9	4,9	5,0	4,7
20	4,9	4,8	4,5	4,5	4,7	4,7	5,1	5,2	5,5	5,7	5,8	6,1	6,0	5,8	5,9	5,3	5,2	5,1	5,1	5,2	5,3	5,2
21	5,1	4,8	5,0	4,8	4,9	5,0	5,2	5,4	6,2	6,3	6,3	6,1	7,2	7,0	6,4	6,1	7,0	7,0	7,0	7,0	7,0	6,9
22	7,0	6,7	6,3	6,2	6,1	6,2	6,1	6,4	6,1	6,7	5,9	5,6	5,4	5,3	5,4	5,4	5,5	5,5	5,3	5,3	5,1	5,0
23	4,8	4,8	5,1	5,0	5,1	5,2	5,9	5,7	6,4	6,3	6,1	6,5	5,4	5,0	5,0	5,6	5,8	6,1	6,2	6,2	6,2	6,4
24	6,1	6,6	6,6	6,8	6,7	7,0	7,1	7,0	7,1	7,2	7,6	7,0	7,2	6,9	6,6	6,7	6,5	6,3	5,8	5,4	5,3	5,3
25	5,3	5,1	5,0	4,9	4,7	5,0	5,4	5,6	6,0	5,8	5,3	5,7	5,5	5,8	5,8	6,1	6,0	6,0	6,3	5,9	5,5	5,4
26	5,2	4,7	4,6	4,5	4,5	4,9	5,3	6,0	6,6	7,1	6,3	6,7	5,2	5,1	5,2	5,6	5,9	5,8	5,8	5,3	5,1	4,9
27	5,0	4,6	4,6	4,4	4,6	4,6	4,9	5,2	5,7	6,0	6,5	6,6	6,8	6,6	6,3	6,0	6,0	5,9	5,9	5,5	5,4	5,5
28	5,4	5,2	5,1	5,1	5,2	5,0	5,2	5,3	5,4	5,3	5,5	5,6	5,8	5,8	6,1	6,3	6,3	6,3	6,0	6,0	5,8	5,7
29	5,5	5,1	5,0	5,0	5,2	4,8	4,9	4,8	5,0	4,4	4,6	4,5	4,3	3,9	4,2	4,2	4,6	4,5	4,6	4,5	4,5	4,7
Moy.	5,25	5,18	5,12	5,09	5,07	5,11	5,23	5,26	5,43	5,45	5,39	5,37	5,24	5,16	5,15	5,19	5,20	5,20	5,25	5,17	5,19	5,20

HUMIDITÉ RELATIVE.

DATES.	1h	4h	5h	6h	7h	8h	9h	10h	11h	12h	13h	14h	15h	16h	17h	18h	19h	20h	21h	22h	23h	24h
1	94	90	83	81	83	88	86	83	81	81	77	76	76	73	69	69	78	75	92	92	87	87
2	74	88	88	93	89	87	86	82	74	66	67	57	53	50	77	82	72	67	67	79	81	86
3	88	93	93	89	91	88	86	77	80	73	60	89	86	74	73	81	70	75	84	84	83	78
4	82	83	83	85	85	81	83	72	62	63	58	61	59	70	71	79	83	83	91	95	100	100
5	100	87	92	94	96	97	90	87	93	74	72	69	56	55	59	70	72	74	84	87	88	89
6	90	86	86	83	79	84	83	75	71	74	72	74	87	91	94	100	100	100	100	100	100	95
7	93	92	91	92	89	96	92	91	90	92	83	86	91	88	92	87	86	86	86	87	87	83
8	77	85	82	81	79	78	85	85	84	88	83	84	92	85	76	81	85	98	97	87	87	85
9	79	73	72	71	69	76	75	72	67	66	69	58	64	64	67	70	75	79	94	90	94	94
10	94	96	96	98	90	86	79	79	70	77	69	57	53	61	58	69	70	73	78	79	83	88
11	96	100	100	100	100	100	100	95	89	79	73	65	70	67	67	79	81	86	84	92	92	98
12	100	96	100	100	100	100	100	100	100	100	95	88	80	80	85	86	88	83	84	84	86	86
13	83	84	87	89	90	94	85	77	78	59	66	67	56	69	83	73	76	74	81	75	80	82
14	84	88	87	83	87	83	84	79	73	64	59	61	56	63	69	75	78	78	75	72	81	88
15	89	90	90	90	87	87	93	89	92	91	94	90	92	86	94	89	97	98	96	96	98	97
16	100	95	98	98	100	100	100	100	100	100	96	100	100	100	100	100	100	100	100	100	100	100
17	100	100	86	94	97	87	81	77	86	83	73	57	49	46	42	59	40	30	38	38	62	77
18	77	92	88	86	91	89	92	88	84	75	73	55	53	61	66	79	70	85	95	88	81	83
19	88	81	80	82	77	71	63	65	64	64	79	78	79	78	78	82	91	100	100	100	100	96
20	100	98	98	92	94	92	94	91	81	78	71	72	65	64	67	75	71	71	71	74	81	78
21	73	69	82	74	83	76	74	63	62	64	60	60	75	76	65	66	86	87	87	89	90	90
22	93	92	91	92	92	94	89	88	83	77	61	58	55	55	61	67	74	76	78	83	83	86
23	89	92	93	91	94	87	78	72	70	64	59	58	47	46	49	65	67	75	79	81	83	85
24	76	88	91	93	91	95	100	96	93	93	94	85	84	81	78	90	100	100	100	100	100	100
25	100	93	89	92	96	94	88	74	65	57	49	52	54	54	59	75	82	89	88	90	93	96
26	94	98	94	100	100	100	100	88	82	80	62	61	51	56	57	71	85	86	90	91	96	96
27	100	96	100	100	100	100	100	100	100	97	85	78	78	81	88	93	93	92	93	93	93	95
28	95	95	94	94	96	91	93	91	86	83	80	82	85	85	91	95	95	95	93	95	95	97
29	95	91	91	91	98	92	94	92	93	73	71	64	59	56	63	65	76	73	78	79	78	83
Moy.	89,8	90,0	89,8	89,9	90,4	89,4	88,0	83,7	81,1	77,1	72,8	70,4	69,1	69,5	72,3	78,3	80,7	82,3	85,6	86,2	88,3	89,6

Février 1892.

PARC DE SAINT-MAUR.

Longitude 0°9′23″ E. — Latitude 48°48′34″. — Altitude 49m,3.

NÉBULOSITÉ.

DATES.	1h	4h	5h	6h	7h	8h	9h	10h	11h	12h	13h	14h	15h	16h	17h	18h	19h	20h	21h	22h	23h	24h
1	10	10	10	10	10	10	10	10	10	9	6	10	10	10	10	10	10	10	10	10	3	5
2	7	1	1	1	1	9	8	5	7	10	7	3	4	1	1	3	10	10	10	10	10	10
3	10	10	10	1	0	9	10	10	10	10	10	9	10	5	2	1	8	5	0	0	0	0
4	0	0	0	0	4	3	2	1	3	4	3	4	7	10	10	10	10	10	10	10	10	10
5	10	10	10	10	10	10	10	10	10	5	6	4	10	3	7	4	0	0	0	2	0	0
6	0	9	10	10	10	10	9	9	10	10	10	10	10	10	10	10	10	10	10	10	10	10
7	10	10	10	10	10	10	10	10	10	10	10	10	10	10	10	10	10	9	10	10	10	10
8	10	10	10	10	10	10	10	10	10	10	10	10	10	9	7	10	10	10	10	10	10	10
9	10	10	10	10	9	7	9	10	10	4	5	9	7	8	4	10	10	3	1	1	0	0
10	0	9	9	10	10	10	10	10	10	10	10	10	10	10	10	10	10	10	10	10	10	10
11	10	10	10	10	10	10	10	10	10	10	10	10	10	10	10	3	4	2	1	0	0	0
12	0	0	10	10	10	10	10	10	10	10	8	0	0	3	10	10	10	10	10	10	10	10
13	10	10	10	10	10	10	10	10	10	10	10	10	10	10	10	10	10	8	10	9	10	10
14	10	10	9	9	9	8	9	9	10	5	8	7	10	10	10	10	10	10	10	10	10	10
15	10	10	10	10	10	10	10	10	10	10	10	10	10	10	10	10	10	9	10	10	10	10
16	10	10	10	10	10	10	10	10	10	10	10	10	10	10	10	10	10	10	10	10	10	10
17	10	10	10	9	8	3	3	3	1	0	0	0	0	0	0	3	2	0	2	3	6	10
18	10	10	10	10	10	10	10	10	10	10	6	2	5	10	7	10	8	5	8	10	10	10
19	10	10	10	10	10	7	6	3	4	5	7	10	9	10	10	10	10	10	10	10	10	10
20	10	10	10	8	10	10	10	10	2	2	1	0	0	0	0	0	0	0	0	0	0	4
21	10	10	7	9	4	9	9	6	8	10	10	10	10	10	10	10	10	10	10	10	10	10
22	10	10	10	10	10	10	10	10	8	5	5	1	1	0	0	0	0	0	0	0	0	0
23	0	0	0	0	0	0	0	0	2	1	2	2	3	2	6	7	10	10	10	10	10	10
24	10	10	10	10	10	10	10	10	10	10	10	10	10	9	2	0	0	1	0	0	0	0
25	0	0	0	0	0	0	0	0	0	0	0	0	4	2	0	0	0	0	0	0	0	0
26	0	0	1	4	4	3	1	1	1	0	1	1	2	3	3	3	4	5	3	0	0	1
27	4	0	3	4	4	10	10	10	10	10	1	1	1	1	2	4	10	10	10	8	8	10
28	10	10	10	10	10	10	10	10	10	10	10	10	10	10	10	10	10	10	10	10	10	10
29	10	10	10	10	10	10	10	10	10	10	10	6	8	9	10	10	10	10	10	10	10	10
Moy.	7,3	7,6	7,9	7,8	7,7	8,2	8,4	7,8	7,8	7,2	6,8	6,2	6,9	6,7	6,6	6,8	7,4	6,8	6,7	6,7	6,4	6,9

DIRECTION ET FORCE DU VENT.

DATES.	1h	4h	5h	6h	7h	8h	9h	10h	11h	12h	13h	14h	15h	16h	17h	18h	19h	20h	21h	22h	23h	24h
1	SW 2	SW 1	SSW 2	S 3	SSW 3	SSW 2	SSW 3	S 2	S 3	S 3	S 4	S 3	S 1	S 1	SSW 2	SSW 2	SSW 1	SSW 2	SSW 1	SW 1	SW 1	SW 2
2	SW 2	S 2	S 2	S 2	S 1	SSW 2	SSW 2	SW 3	SW 3	WSW 3	WSW 3	WSW 3	WSW 2	SW 2	SW 2	SW 3	SW 3	SSW 4	SW 3	SW 3	SW 3	SW 3
3	SW 3	S 1	S 1	W 1	SW 1	WSW 1	WSW 2	WSW 2	W 3	W 3	WNW 2	W 2	W 1	NW 2	NW 1	NW 1	NW 2	NNW 2	WNW 1	W 2	WSW 2	WNW 3
4	NW 2	W 1	W 1	WSW 1	WSW 1	WSW 1	WSW 1	WSW 1	W 1	WNW 1	W 1	SW 1	WSW 1	SSW 1	SSW 2	SSW 2	SSW 2	SSW 3	S 3	SSW 3	SSW 3	SSW 3
5	SSW 2	SW 1	WSW 1	W 0	NNW 1	W 1	WNW 1	WNW 1	WNW 1	WNW 2	WNW 2	NW 3	WNW 3	WNW 2	WNW 2	WNW 2	W 2	W 2	W 2	W 2	WNW 1	SW 2
6	W 1	SW 2	SW 1	SW 1	WSW 1	WSW 1	WSW 1	WSW 1	SW 2	WSW 2	WSW 2	WSW 2	WSW 2	SW 2	SSE 2	S 1	SW 1	WSW 1	SW 1	WSW 1	W 2	W 1
7	W 1	W 2	W 2	W 2	W 1	WSW 1	SW 1	W 1	WSW 1	WSW 1	WSW 1	WSW 1	WSW 1	W 1	WSW 2	WSW 2	WSW 2	WSW 3	SSW 2	SW 3	WSW 3	WSW 3
8	W 4	W 4	W 4	W 3	WNW 3	WNW 3	WNW 3	W 4	W 4	W 4	W 4	WSW 4	WSW 3	W 3	NNW 4	W 5	W 5	NW 5	NW 5	NW 5	NW 5	NNW 5
9	NNW 5	N 3	N 3	N 3	NNE 3	NNE 3	N 2	NNE 2	NNE 3	N 2	N 2	NNE 2	NNE 3	NNE 1	NNE 1	NNE 1	N 1	N 1	N 1	N 1	NE 1	NNE 1
10	NNE 1	SW 0	SW 0	SSE 0	SSW 0	S 0	SSE 0	S 0	SSE 1	SSW 1	SSW 1	SSE 1	S 1	SSW 1	SSW 0	SSW 1	S 1	S 1	SSE 0	SSW 1	SSW 1	SSW 1
11	SW 1	0	0	0	N 1	NNE 0	NNE 1	NE 1	NE 1	0	NE 1	NE 1	NE 1	NNE 1	NE 1	NE 1	N 1	NE 1	NNE 1	NNE 1	NNE 1	NE 1
12	NE 1	NE 1	NE 1	NE 1	NNE 1	NNE 1	N 1	N 1	N 1	N 1	N 1	NE 1	NE 1	NE 1	NE 1	0	N 1	NNW 2	NNW 2	N 2	N 2	N 1
13	NNW 1	NW 1	WNW 1	WNW 1	NW 2	NW 2	N 2	N 3	N 3	N 3	N 3	N 3	N 3	NNW 3	NNW 3	N 3	NNW 3	N 3	NNW 3	NNW 3	NNW 3	NNW 3
14	NNW 3	NW 1	NW 1	NW 1	NW 1	NW 1	NW 1	NNW 1	NNW 1	N 1	NNW 1	NNW 1	W 1	WNW 2	W 1	WSW 2	WSW 2	SSW 2	SW 2	WSW 2	SW 3	W 3
15	WSW 3	SSW 3	SSW 3	SSW 3	SSW 3	SW 3	SSW 3	SSW 3	SW 1	SW 3	SW 3	SW 3	W 2	WNW 1	SW 1	SW 1	SSW 1	S 1	S 1	S 1	S 1	S 1
16	SSW 1	NNE 1	NNE 1	NNE 1	NE 2	NNE 2	NE 2	NE 2	NE 2	NE 1	NNE 2	NE 2	NE 2	NNE 1	NNE 2	NNE 3	NNE 3	NNE 3	NNE 3	NNE 3	NNE 3	NNE 3
17	NNE 3	NNE 3	N 3	N 3	N 3	N 2	N 3	N 3	N 3	N 3	NNW 3	NW 3	NNW 3	NNW 2	NW 2	W 1	W 2	SW 1	SW 2	SW 1	SW 2	SSW 2
18	SSW 3	S 4	S 4	S 4	SSW 3	SW 4	WSW 1	SSW 1	SW 1	W 1	W 1	W 2	SW 1	SW 1	NE 0	N 0	N 0	C 1	NE 1	NE 1	NE 1	NE 1
19	NNE 1	E 1	ESE 1	ESE 1	E 2	ESE 3	E 2	E 2	E 2	E 2	E 2	E 1	E 2	ENE 1	ENE 2	E 0	E 1	ENE 1	ENE 1	NE 1	NE 1	NNW 1
20	NNW 1	SW 1	SW 1	S 1	S 2	SSW 2	S 2	SSW 2	SSW 2	S 2	SSW 2	SSW 2	SSW 2	SSW 1	SE 1	LSE 1	LSE 1	SE 1	SE 1	SE 2	SE 2	SE 2
21	SSE 3	SE 2	ESE 1	S 1	SE 1	SE 1	ESE 1	ESE 1	SE 2	SE 1	SSE 1	SSE 1	NE 0	NE 1	LSE 1	SSE 2	SE 2	SE 2	S 2	SSE 2	SSE 2	SSE 4
22	SSE 4	WNW 1	WNW 1	W 2	SW 2	SSE 1	SW 1	SW 1	SW 1	SW 1	SW 1	S 1	SSE 1	SSE 1	SSE 1	SSE 1	SSE 1	SE 1	SE 1	E 1	E 1	ENE 1
23	NNE 1	E 1	ESE 1	SE 1	ESE 1	ESE 1	SE 2	SSE 2	S 3	S 1	0	S 1	SSW 2	SSW 1	S 1	S 1	S 1	S 0	S 0	S 0	S 0	S 0
24	S 0	S 1	S 0	SE 1	S 1	S 1	S 1	S 1	S 1	S 1	SSW 1	S 1	SW 1	SW 1	SSW 1	SSE 1	SSE 1	SSE 1	SSE 1	SE 1	SE 1	SE 1
25	SE 1	SSE 1	SSE 1	SE 1	SE 1	ESE 1	0	SE 1	0	E 1	E 1	E 1	ESE 1	SE 1	SE 1	E 1	E 1	E 1	ESE 1	ESE 1	ESE 1	E 1
26	E 1	E 0	NE 0	SE 1	SW 0	ENE 0	ENE 0	S 0	SW 1	SW 1	SSW 1	N 1	N 0	S 0	NE 0	ENE 1	ENE 0	NNW 1	N 1	N 1	NNE 1	NE 1
27	N 1	NNE 1	NNE 1	NE 1	NE 1	NE 1	NE 1	NNE 1	NNE 1	NNE 1	NNE 2	NNE 2	NNE 3	NNE 2	NE 3	NNE 3	NE 3	N 3	NE 3	NE 3	NE 3	NNE 3
28	NE 3	NE 2	NE 2	NE 2	NE 2	NE 2	NE 2	NE 2	NE 1	NE 2	NE 1	NNE 2	NE 1	NE 1	NE 1	NNE 1	NNE 1	NNE 1	NE 1	NE 1	NE 1	NE 1
29	NE 1	NE 1	NE 1	NE 1	NNE 1	NNW 1	NNW 2	N 1	N 2	N 2	NNW 2	NNW 2	NNW 3	N 2	NNW 2	NNW 1	N 1	NNW 2	WNW 2	WNW 2	WNW 1	WNW 1
Moy.	1,9	1,5	1,4	1,5	1,6	1,6	1,5	1,6	1,8	1,7	1,8	1,8	1,7	1,4	1,5	1,5	1,6	1,8	1,7	1,8	1,8	1,9

Février 1892.

PARC DE SAINT-MAUR.

Longitude 0° 9′ 23″ E. — Latitude 48° 48′ 34″. — Altitude 49m,3.

DATES.	TEMPÉRATURES extrêmes. Min.	Max.	Moy.	PLUIE. Haut.	Durée	MARNE. Température. Matin.	Soir.	Transparence.	Altitude 30m +.	NUAGES. Matin.	Midi.	Soir.
1	5,0	8,0	6,50	0,3	1,00	5,80	6,07	0,21	3,77	CC SW ¼ S.	C SSW.	CC SW ¼ W.
2	1,4	7,4	4,40	.	.	6,00	6,07	0,24	3,74	K SW environ, C W et W 18° S.	C W.	K W ¼ S.
3	1,2	8,0	4,60	2,0	1,15	5,91	6,03	0,27	3,76	C WNW.	CC WNW. C NW ¼ N et NW à 13 h.	KC WNW, C NW.
4	- 0,5	7,0	3,25	0,2	1,00	5,79	5,82	0,25	3,75	K N 35° W.	K NNW, C NW. K N et C W à 14 h.	C NW.
5	3,0	11,0	7,00	0,9	2,30	5,62	5,70	0,27	3,78	CC NW.	K W ¼ N, C NW.	C NW ¼ W.
6	1,8	9,0	5,40	3,0	9,00	5,35	5,31	0,30	3,77	CC WNW.	CC WNW.	CC W à 15 h.
7	7,0	11,8	9,40	0,4	2,30	5,39	5,37	0,29	3,76	CC NW ¼ W.	CC W 15° N.	CC W ¼ N.
8	8,8	10,0	9,40	9,8	10,00	5,70	5,80	0,33	3,85	CC WNW.	CC W ¼ N à 14 h.	C NW et NNW.
9	2,2	4,9	3,55	.	.	5,80	5,94	0,31	4,08	CC NNE.	K N, C NNE.	KK et KC, A et C.
10	- 1,2	4,2	1,50	.	.	5,90	5,88	0,13	4,33	AA N.	AA peu distinct.	AA N à 16 h.
11	2,9	7,9	5,40	.	.	5,87	6,00	0,17	3,95	Brouillard, CC N ou NNE à 9 h.	CC NNE.	CC NE.
12	- 0,8	7,6	3,40	.	.	5,84	5,92	0,25	3,87	Brouillard.	Brouillard.	C N a 16 h.
13	4,3	6,4	5,35	0,4	2,00	5,67	5,95	0,29	3,96	CC N 18° W.	CC N.	C N a 17 h.
14	0,8	6,0	3,40	.	.	4,70	4,73	0,23	4,14	CC N 15° W.	C WNW.	CC W.
15	2,3	6,8	4,55	2,4	6,00	4,20	4,44	0,22	4,41	CC SW ¼ W.	CC SW.	Couvert.
16	- 3,7	3,8	0,05	16,0	22,00	4,13	3,83	0,25	4,51	Neige.	Neige.	Neige.
17	- 7,9	- 1,9	-4,90	2,0	7,00	3,11	3,17	0,27	4,70	C N.	K au SE.	Nuages à l'horizon.
18	- 9,8	5,8	-2,00	4,0	7,30	2,30	2,51	0,23	4,13	Neige.	K W, C WNW.	K W.
19	- 4,5	5,0	0,25	5,4	5,45	2,15	2,37	0,27	4,21	CC E ¼ S.	K W 5° S, A SSE et C SE à 13 h.	Indistinct.
20	0,0	10,2	5,10	0,5	2,00	2,31	2,17	0,34	4,12	Nuages W.	C SSW.	Beau.
21	3,0	12,1	7,55	6,6	7,00	1,70	1,97	0,28	4,60	K S ¼ W, A S.	AA S ou SSW.	AA S 5° W a 16 h.
22	5,0	12,0	8,50	0,9	2,00	2,23	3,00	0,16	5,14	CC W 35° N.	K S à 11 h., C W.	Beau.
23	1,0	14,0	7,50	.	.	3,60	4,56	0,15	5,27	Nuages à l'horizon.	K S.	KC S.
24	5,9	9,7	7,80	5,8	7,00	5,10	5,70	0,15	5,17	CC SSE.	CC S ¼ W.	Beau.
25	0,6	14,0	7,30	.	.	5,54	6,16	0,17	4,89	Nuages à l'horizon.	Nuages à l'horizon.	Nuages a l'horizon.
26	- 0,5	13,2	6,35	.	.	6,18	7,05	0,22	4,81	K S 18° W, KC S 28° W.	K SSW à 11 h.	C W.
27	- 0,9	9,9	4,50	.	.	6,65	7,20	0,24	4,79	Brouillard.	K WNW à 13 h., C NE.	Couvert.
28	2,0	6,0	4,00	1,3	4,00	7,11	7,72	0,26	4,67	CC NE.	CC NNE.	CC NE.
29	1,4	7,4	4,40	6,2	10,00	7,38	7,70	0,28	4,56	CC NNE.	AA W.	Str. moyen NNW, NW à 18 h.
Moy.	1,03	8,18	4,60	68,6	103,30	4,93	5,18	0,24	4,30	A, Nuages étalés (stratus). AA, alto-stratus.	C, cumulus. CC, cumulo-stratus.	K, cirrus. KK, cirro-stratus.
						5 05						

Extrêmes du mois.

PRESSION ATMOSPHÉRIQUE..	Minimum..	733mm,63, le 19, à 22 h.	TENSION DE LA VAPEUR.	Minimum..	0mm,8, le 17, à 20 h.
	Maximum..	769mm,61, le 11, à 23 h.		Maximum..	8mm,8, le 7, à 12, 15 et 17 h.
TEMPÉRATURE.....	Minimum..	—9°,8, le 18.	HUMIDITÉ RELATIVE.....	Minimum..	30, le 17, à 20 h.
	Maximum..	14°,0, les 23 et 25.		Maximum..	100, en 13 jours.

Journal météorologique.

Le 1er, éclaircies à 12-13 h. et après 22 h., couv. le reste du temps; halo; bruine de 21 h. à 22 h.; atm. très cl. — Le 2, nuag., couvert après 18 h.; gelée blanche; atm. claire. — Le 3, peu nuag. de 6 h. à 7 h. et après 15 h., tr. nuag. le reste du temps; quelq. averses mêlées de grêle à 13 h. 42-45 et à 15 h. 25-30; gelée bl. — Le 4, beau jusqu'à 6 h., nuag. ensuite, couv. après 15 h.; pluie fine de 20 h. à 21 h.; atm. brumeuse à 7 h., très claire à 14 h. — Le 5, couv. le m., puis nuag., beau après 19 h.; pl. fine de 6 h. à 8 h. et de 10 h. 15 à 11 h.; brd de 300m à 7 h., atm. bien cl. à 13 h.; halo. — Le 6, qq. éclairc. le m., couv. le s.; pl. commence à 15 h.; atm. cl.; gel. bl. — Le 7, couv.; pl. fine de temps en temps; atm. tr. cl. — Le 8, couv. sauf éclairc. à 16-17 h.; gttes de 5 h. à 8 h.; pl. de 9 h. 30 à 16 h. et de 18 h. à 21 h.; transp. atm. 3km à 9 h. — Le 9, tr. nuag. jusq. 19 h., qq. nuag. ens.; halo; atm. très cl. — Le 10, quelq. éclaircies jusqu'à 5 h., couvert ensuite; brumeux.

Le 11, couv. jusqu'à 17 h., peu nuag., puis beau après 21 h.; brd jusq. 9 h., de 100m à 7 h., atm. assez claire à 16 h. — Le 12, beau jusq. 4 h. et à 14-15 h., couv. du reste; brd le m., de 200m à 7 h., transp. atmosp. 3km à 17 h. — Le 13, couv. sauf éclaircies à 20 h. et 22 h.; pl. fine de temps en temps jusq. 9 h. 30; transp. atmosp. 2km à 7 h.; atm. très cl. l'après-midi. — Le 14, presq. couv. jusq. 14 h., couv. ensuite; un peu de grêle, de grésil et des gttes; transp. atm. 8km à 7 h., 3km à 10 h.; gelée bl. — Le 15, couv. sauf quelq. éclaircies à 20 h., pl. fine ou gttes de 10 h. 15 à 16 h. 15. — Le 16, couv.; pl. jusq. vers 4 h. 30, puis neige qui cesse à 12 h. pour reprendre à 13 h. 15; a 24 h. il y en a 0m,14 sur le sol. — Le 17, couv. jusq. 6 h., puis peu nuag. jusq. 11 h., beau ens. jusq. 17 h., le ciel redevient peu nuag. puis se couvre à 24 h.; il tombe un peu de neige jusq. 7 h., atmosp. très cl.; halo. — Le 18, couv. le m. puis très nuag., se couvre ap. 21 h.; neige de 2 h. environ à 9 h. 30 (chute de 0m,04); halo; atm. très cl. — Le 19, nuag. de 8 h. à 13 h., couv. av. et ap.; grains de neige à 1 h.; pl. à partir de 18 h.; atm. très cl.; halo. — Le 20, couv. jusq. 10 h. puis peu nuag., beau après 13 h., nuag. à 24 h., pl. fine vers 2 h.; horizon un peu brumeux à 7 h., très clair à 11 h.

Le 21, très nuag. le m., couv. le s.; un peu de pl. de 14 h. à 15 h., pl. à partir de 18 h.; gelée bl.; atm. très cl., la neige disparaît presq. complètement dans la nuit du 21 au 22. — Le 22, couv. jusq. 10 h., puis nuag. jusq. 13 h., beau ensuite; pl. jusq. 1 h. 30 et de 5 h. 30 à 6 h. 30; atm. brumeuse à 7 h., très claire à 14 h., il ne reste plus au matin que quelques amas de neige çà et là, aux expositions N ou dans des fossés. — Le 23, beau jusqu'à 10 h. puis peu nuageux, couv. après 18 h.; gelée blanche le m., atmosp. très claire. — Le 24, couv. jusqu'à 16 h., beau après 17 h., petite pl. jusqu'à 10 h. et averse de 12 h. 30 à 40; brd bas dans la soirée. — Le 25, peu nuag. à 15-16 h., quelques nuages le reste du temps; gelée blanche le m., un peu de brd sur la Marne à 7 h., atmosp. très claire du reste. — Le 26, peu nuageux; brd de 1000m à 8 h. — Le 27, irrégulièrement nuageux; brouillard le m., de 200m à 7-8 h., transp. atmosp. 8km à 14 h. — Le 28, couvert, très brumeux; transp. atmosp. 3km à 4km à 11 h.; quelq. gouttes à 13 h. et pluie de 18 h. à 21 h. — Le 29, très nuageux de 14 h. à 16 h., couvert du reste; petite pluie le m., mêlée d'un peu de neige de 9 h. à 11 h. 30; transp. atmosp. 3km à 7 h., atmosp. assez claire à 12 h.

Nombre de jours de halos 6; de brouillard 5; de gelée blanche 7; de gelée 10; de pluie ou neige 19; de neige 5; de grêle 2; de grésil 1; de gouttes, grains de neige ou grésil 1; de transp. atmosp. de 1500m à 3000m 2; de brouillard partiel 1.

Mars 1892.

PARC DE SAINT-MAUR.

Longitude 0°9′23″ E. — Latitude 48°48′34″. — Altitude 49m,3.

PRESSION.

DATES.	1h	4h	5h	6h	7h	8h	9h	10h	11h	12h	13h	14h	15h	16h	17h	18h	19h	20h	21h	22h	23h	24h
1	53,29	53,02	52,96	53,00	53,09	53,04	53,00	52,88	52,77	52,82	52,39	52,35	52,10	52,11	52,33	52,51	52,88	52,95	52,95	52,95	53,00	52,96
2	53,07	52,82	52,95	53,17	53,35	53,61	53,85	54,02	54,30	53,91	54,51	54,32	54,40	54,46	55,00	55,46	55,97	56,30	56,51	56,70	56,97	57,39
3	57,75	58,18	58,18	58,23	58,60	58,77	58,64	58,92	59,30	59,19	58,85	58,59	58,82	58,47	58,53	58,80	59,28	59,53	59,71	59,98	60,43	60,46
4	60,42	60,22	60,42	60,42	60,86	61,09	61,38	61,36	61,43	61,49	61,30	61,15	61,28	61,44	61,93	62,57	63,26	63,46	63,85	64,03	64,10	64,22
5	64,34	64,29	64,53	64,58	64,82	65,00	65,13	65,04	64,74	64,73	64,44	64,00	63,69	63,52	63,57	63,35	63,32	63,38	63,29	63,22	63,28	62,94
6	62,63	62,13	62,00	61,89	61,69	61,53	61,32	61,22	60,95	60,83	60,12	59,38	58,85	58,25	57,92	57,91	57,77	57,42	57,21	56,81	56,55	56,18
7	56,11	55,60	55,38	55,24	55,27	55,14	55,06	54,82	54,31	53,89	53,32	52,95	52,62	52,56	52,58	52,63	52,74	52,72	52,74	52,97	52,91	52,77
8	52,73	52,15	51,91	51,92	52,15	52,37	52,29	52,49	52,23	52,06	51,46	51,28	51,07	50,80	50,95	51,26	51,52	51,65	51,83	51,84	51,98	52,04
9	52,00	51,33	51,38	51,69	51,95	52,04	52,13	52,02	51,61	51,21	50,25	49,82	49,10	48,43	48,27	47,60	46,87	46,59	46,50	46,30	45,88	46,08
10	45,77	46,16	46,35	46,38	47,04	47,26	47,44	47,63	47,70	47,42	46,83	46,04	45,64	44,84	44,48	43,98	43,65	43,71	43,51	43,25	43,12	43,27
11	44,21	43,75	44,16	44,66	45,10	45,59	45,82	46,12	46,38	46,58	46,62	46,72	47,02	47,24	47,91	48,02	48,16	48,14	48,41	48,20	48,18	48,14
12	48,16	47,55	47,56	47,54	47,54	47,38	47,13	47,00	47,06	46,63	46,24	45,88	45,10	45,23	44,83	44,95	45,05	44,71	44,60	44,28	44,00	43,79
13	43,53	42,29	42,26	42,19	42,18	42,17	42,03	41,83	41,67	41,12	40,64	40,29	40,29	40,19	40,42	40,81	40,85	40,69	40,53	40,34	40,35	39,40
14	39,60	39,23	39,43	39,90	40,74	41,71	42,44	43,17	43,76	44,71	45,31	45,78	46,61	47,53	48,35	49,51	50,04	50,90	51,68	52,30	52,94	53,41
15	54,00	55,28	55,75	56,18	56,37	56,60	56,58	56,53	56,48	55,86	55,20	54,41	53,55	52,46	51,69	50,47	49,00	48,16	47,38	46,67	46,26	46,17
16	46,55	49,03	50,44	51,83	53,06	54,25	55,50	56,78	57,69	58,48	59,08	59,72	60,14	60,66	61,00	61,60	62,18	62,64	63,20	63,21	63,28	63,48
17	63,61	63,83	63,93	64,18	64,45	65,00	65,51	65,70	65,70	65,72	65,55	65,44	65,42	65,48	65,56	65,80	66,17	66,46	66,57	66,73	66,37	66,62
18	66,68	66,80	66,80	66,88	67,00	66,93	66,84	66,60	65,95	65,53	65,09	64,53	64,17	63,85	63,63	63,70	63,65	63,50	63,45	63,33	63,11	63,07
19	62,90	62,05	61,96	62,14	62,13	62,09	61,91	61,58	61,20	60,98	60,48	60,00	59,52	59,14	59,16	59,34	59,42	59,52	59,59	59,51	59,35	59,11
20	59,07	58,58	58,49	58,64	58,82	58,98	59,23	59,45	59,71	60,07	60,07	60,16	60,37	60,66	61,00	61,45	61,95	62,46	63,02	63,02	63,47	63,84
21	64,00	64,72	65,00	65,29	66,05	66,27	66,40	66,62	66,57	66,22	65,97	65,81	65,38	65,24	65,17	65,34	65,30	65,46	65,46	65,55	65,04	64,88
22	64,73	64,12	64,03	63,91	64,07	64,27	64,40	64,53	64,73	64,77	64,75	64,51	64,35	64,36	64,48	64,65	64,82	64,84	64,93	65,04	64,89	64,90
23	64,95	64,43	64,44	64,53	64,81	65,40	65,57	65,45	65,48	65,42	64,83	64,31	63,86	63,58	63,68	63,81	64,17	64,15	64,48	64,64	64,56	64,44
24	64,08	63,47	63,50	63,50	63,68	63,67	63,62	63,45	63,20	62,74	62,42	61,70	61,05	60,69	60,48	60,52	60,86	60,95	60,85	60,88	60,63	60,38
25	60,27	59,22	59,15	59,33	59,11	59,05	58,97	58,68	58,18	57,54	56,83	56,00	55,31	54,80	54,62	54,50	54,19	54,26	54,04	53,88	53,83	53,39
26	53,04	52,40	52,35	52,35	52,44	52,40	52,45	52,50	52,35	51,89	51,64	51,18	50,88	50,61	50,45	50,80	51,09	51,19	51,51	51,51	51,81	52,10
27	52,03	52,18	52,25	52,34	52,45	52,55	52,75	52,92	52,88	52,96	52,47	52,18	52,05	51,85	51,60	51,66	51,73	52,13	51,95	51,71	51,37	51,16
28	50,66	49,04	48,72	48,62	48,48	48,52	48,77	49,27	49,84	50,13	50,75	51,58	52,00	52,60	53,39	54,38	55,09	56,00	56,77	57,60	58,03	58,68
29	59,26	60,35	60,60	61,11	61,64	62,33	62,92	63,18	63,35	63,45	63,69	63,14	63,28	63,62	63,71	63,95	63,77	63,95	64,14	63,87	63,81	63,64
30	63,37	62,62	62,67	62,74	62,72	62,54	62,50	62,43	62,25	62,24	62,07	61,89	62,04	62,05	62,36	62,65	63,26	63,58	64,02	64,27	64,50	64,67
31	64,15	65,77	66,31	66,47	66,95	67,17	67,58	67,83	67,95	68,02	67,85	67,70	67,40	67,20	66,97	67,13	67,45	67,78	68,04	68,05	68,08	67,98
Moy.	56,35	56,21	56,32	56,48	56,73	56,93	57,07	57,16	57,15	57,05	56,81	56,54	56,37	56,26	56,32	56,49	56,63	56,75	56,86	56,86	56,84	56,82

TEMPÉRATURE.

DATES.	1h	4h	5h	6h	7h	8h	9h	10h	11h	12h	13h	14h	15h	16h	17h	18h	19h	20h	21h	22h	23h	24h
1	2,8	2,0	2,2	2,0	2,0	2,1	2,9	4,0	4,2	2,8	3,9	3,6	3,7	4,3	3,2	2,8	2,2	2,0	1,4	1,7	2,1	2,1
2	1,9	1,5	1,6	1,5	1,3	1,7	2,0	2,9	3,5	3,8	3,7	4,3	3,2	3,0	2,4	1,4	0,6	0,0	- 0,3	- 0,9	- 1,9	- 3,4
3	- 3,8	- 5,1	- 5,3	- 5,6	- 5,6	- 5,0	- 4,1	- 3,1	- 1,0	- 0,3	- 1,2	- 0,5	- 1,2	- 1,0	- 1,3	- 1,9	- 2,3	- 2,9	- 3,5	- 4,2	- 4,4	- 5,3
4	- 5,4	- 6,1	- 6,1	- 6,0	- 6,5	- 5,6	- 4,5	- 2,9	- 1,2	- 0,7	0,0	0,7	1,3	0,1	- 0,3	- 1,4	- 2,0	- 2,8	- 3,0	- 3,8	- 4,3	- 4,7
5	- 5,0	- 6,0	- 6,3	- 7,0	- 7,0	- 5,9	- 4,0	- 2,7	- 0,7	0,3	0,8	0,9	0,6	0,8	- 0,6	- 1,3	- 2,8	- 3,0	- 3,2	- 3,8	- 4,3	- 4,7
6	- 5,2	- 5,6	- 6,0	- 6,5	- 6,6	- 5,2	- 3,1	- 0,8	0,9	1,9	2,6	2,9	2,9	1,9	0,8	- 0,4	- 1,9	- 2,3	- 3,0	- 3,4	- 3,5	- 4,1
7	- 4,8	- 5,9	- 5,6	- 6,1	- 6,0	- 4,3	- 3,5	- 1,4	0,7	2,1	2,8	3,5	3,6	3,7	2,4	1,1	0,0	- 0,8	- 1,3	- 1,3	- 1,8	- 2,7
8	- 3,1	- 5,4	- 5,9	- 6,2	- 6,1	- 4,8	- 2,9	- 0,8	1,8	2,7	4,1	4,9	5,5	5,3	3,7	1,3	- 0,2	- 1,2	- 1,7	- 2,0	- 2,3	- 2,9
9	- 3,6	- 3,1	- 3,0	- 3,4	- 4,0	- 2,4	- 0,9	0,9	2,9	3,2	4,8	6,0	5,8	5,2	4,3	3,8	3,4	0,8	0,0	- 0,2	- 0,3	- 0,6
10	- 0,6	- 3,0	- 3,6	- 4,0	- 3,8	- 2,8	- 1,0	0,5	2,3	2,8	3,6	3,8	3,4	2,7	2,2	1,9	0,5	0,3	0,3	- 0,2	- 0,4	- 1,1
11	- 0,7	- 1,3	- 2,1	- 2,2	- 2,1	- 0,7	0,2	1,3	1,6	1,3	1,4	1,0	0,6	0,7	0,1	- 0,2	- 0,5	- 1,0	- 1,4	- 2,3	- 3,5	- 3,0
12	- 3,0	- 2,9	- 2,9	- 2,6	- 2,3	- 1,9	- 0,7	0,8	0,5	1,9	2,7	2,6	4,2	1,6	1,7	0,3	- 0,3	- 0,5	- 0,9	- 1,2	- 2,0	- 2,2
13	- 2,8	- 3,9	- 3,8	- 4,6	- 4,7	- 2,7	0,4	2,5	4,1	5,0	5,4	6,1	5,9	4,7	3,5	3,0	2,6	2,4	1,9	1,7	0,9	0,4
14	0,4	0,1	0,0	0,0	0,0	0,1	1,1	2,4	3,6	5,1	5,0	5,6	5,2	4,7	4,7	4,1	3,0	1,1	0,7	0,0	- 0,6	- 0,9
15	- 1,3	- 2,0	- 2,1	- 1,7	- 1,6	0,7	2,8	4,7	6,8	7,0	8,0	8,0	8,2	7,6	7,0	7,7	7,0	5,1	6,0	6,3	7,2	7,2
16	7,0	6,9	6,1	6,1	6,1	6,8	7,2	7,4	8,6	8,8	11,0	10,4	11,3	11,3	10,4	9,1	7,2	4,8	4,8	4,8	5,5	5,7
17	6,7	6,0	6,0	6,0	6,6	7,3	8,6	9,7	11,8	13,3	14,6	14,6	14,3	15,3	14,0	11,9	10,8	9,5	9,3	8,4	8,0	7,1
18	6,5	4,2	3,1	3,2	3,0	5,4	7,5	9,1	10,7	12,4	13,0	13,9	14,7	14,1	13,2	11,4	8,8	7,3	7,0	5,7	5,5	4,7
19	4,4	2,8	2,6	2,8	3,7	6,4	7,9	9,6	11,5	11,8	13,6	14,2	14,7	13,8	12,5	11,0	9,2	8,0	7,5	7,4	5,7	4,6
20	4,3	1,5	1,3	0,6	0,5	3,1	4,8	7,8	9,9	12,0	12,9	14,1	15,2	15,0	14,4	12,9	10,4	8,1	7,0	6,1	5,7	4,7
21	4,0	2,5	2,8	1,9	2,7	6,5	10,2	12,7	14,8	16,7	17,3	19,0	19,2	18,2	17,3	15,6	13,0	10,7	9,1	9,2	8,8	8,0
22	7,2	8,0	8,1	8,2	8,3	8,1	7,5	7,0	6,2	5,4	5,0	4,8	4,8	4,7	4,4	4,0	4,0	4,0	4,0	3,9	3,7	3,7
23	3,7	4,6	4,8	5,5	5,0	4,4	4,8	5,0	7,0	8,8	10,7	11,8	12,2	11,7	10,1	8,0	5,9	4,6	3,7	3,6	3,0	2,6
24	2,4	0,9	0,9	0,9	1,1	3,0	4,9	6,7	9,1	10,7	12,0	12,5	12,9	13,6	12,6	10,4	8,5	7,1	6,2	5,0	3,3	2,6
25	2,2	0,5	0,1	0,2	0,4	2,3	5,7	10,4	14,7	16,0	17,6	18,3	17,9	18,4	15,7	14,6	14,3	13,5	12,6	11,5	11,5	11,4
26	11,3	10,0	9,6	9,0	9,5	10,8	12,3	13,9	16,2	17,3	18,3	17,7	17,4	17,8	17,2	14,0	13,0	12,0	12,1	12,0	11,2	10,6
27	9,4	8,2	7,9	7,5	7,5	7,7	7,9	8,8	9,5	9,4	10,2	10,2	10,5	10,8	11,0	10,7	10,5	9,8	9,4	8,7	8,4	8,3
28	8,2	8,8	8,8	8,7	8,9	8,8	8,9	7,0	6,7	6,0	4,8	3,1	3,0	2,9	2,8	1,9	1,2	1,3	1,3	0,2	1,0	1,0
29	1,0	1,0	1,1	1,2	1,2	1,7	2,3	3,4	4,0	3,4	3,0	4,7	4,0	2,2	3,2	2,8	2,3	2,4	2,1	1,9	1,6	1,2
30	1,0	0,2	0,1	0,3	0,9	1,9	3,5	4,8	7,1	7,6	8,2	9,4	9,9	9,2	8,7	7,3	6,2	5,3	4,7	4,1	3,8	3,1
31	2,7	1,4	0,9	0,9	2,0	3,7	5,5	8,0	10,1	11,6	13,4	13,9	14,8	15,0	14,2	12,4	9,1	8,6	6,7	6,4	4,7	4,7
Moy.	1,54	0,67	0,49	0,34	0,46	1,65	3,04	4,50	6,06	6,78	7,52	7,94	8,03	7,72	6,95	5,81	4,64	3,68	3,21	2,76	2,33	1,87

Mars 1892.

PARC DE SAINT-MAUR.

Longitude 0°9′23″ E. — Latitude 48°48′34″. — Altitude 49^{m},3.

TENSION DE LA VAPEUR.

DATES.	1h	4h	5h	6h	7h	8h	9h	10h	11h	12h	13h	14h	15h	16h	17h	18h	19h	20h	21h	22h	23h	24h
1	5,0	4,5	4,6	4,6	4,8	4,9	4,8	4,6	4,5	4,7	5,0	5,0	4,6	5,2	5,0	4,7	4,8	4,7	4,7	4,8	4,8	4,8
2	4,7	4,7	4,7	4,7	4,8	4,6	4,8	4,8	4,6	5,0	4,7	4,6	5,2	5,1	4,3	4,1	4,3	3,6	3,2	3,0	2,2	2,2
3	2,1	2,0	2,0	2,0	2,0	2,2	1,8	2,1	2,3	2,9	2,4	2,4	2,6	2,3	2,2	2,1	2,0	2,0	2,4	2,1	2,2	2,2
4	2,3	2,3	2,3	2,2	2,4	2,2	2,2	2,0	2,8	2,5	2,6	2,5	2,4	2,5	2,4	2,4	2,1	1,9	2,3	2,5	2,4	2,4
5	2,5	2,3	2,3	2,3	2,5	2,6	2,5	2,5	2,4	2,8	2,9	2,8	2,6	3,0	3,3	3,2	3,3	3,3	3,3	3,2	3,2	3,2
6	3,0	3,0	2,9	2,8	2,8	2,8	3,2	2,5	2,2	2,2	2,2	2,2	2,3	2,3	2,2	2,0	2,5	2,3	2,7	2,9	2,9	2,7
7	2,8	2,6	2,6	2,4	2,3	2,3	2,4	2,4	2,8	3,4	3,4	2,3	2,5	2,4	1,7	1,4	1,9	2,3	2,3	2,2	2,2	1,9
8	2,3	2,4	2,2	2,3	2,2	2,2	2,2	2,4	2,8	2,6	2,2	2,3	2,2	2,6	2,7	2,5	2,5	2,5	2,9	2,9	2,9	3,0
9	3,0	2,8	2,9	2,9	2,9	2,9	2,9	2,2	2,6	2,7	2,6	3,3	2,9	2,7	3,2	3,3	3,8	4,7	4,6	4,5	4,5	4,8
10	4,2	3,5	3,2	3,2	3,2	3,4	3,6	3,6	3,6	3,5	2,8	2,9	3,2	3,1	3,4	3,3	3,8	3,6	3,6	3,4	3,8	4,0
11	3,8	3,4	3,3	3,4	3,4	3,5	3,6	3,5	3,6	3,6	3,8	3,3	4,1	4,1	4,0	4,0	4,1	3,6	3,5	3,1	3,4	3,6
12	3,7	3,7	3,7	3,8	3,9	4,0	4,0	3,9	4,2	4,4	4,3	4,2	3,5	4,1	3,7	3,7	4,1	4,1	3,9	3,9	3,9	3,9
13	3,7	3,4	3,4	3,2	3,1	3,3	3,6	2,9	2,2	3,2	3,3	3,2	3,1	3,0	3,4	3,7	4,0	4,0	4,1	4,2	4,4	4,5
14	4,7	4,6	4,6	4,6	4,6	4,6	4,3	4,2	3,6	3,4	2,9	2,8	3,0	3,7	3,6	3,0	3,1	3,4	4,2	3,8	3,7	3,8
15	3,8	3,8	3,6	3,7	3,7	3,7	4,0	4,1	4,3	4,1	4,1	3,9	4,2	4,3	4,2	4,5	4,5	5,5	5,8	6,0	6,2	6,2
16	6,0	5,6	6,0	5,9	5,8	5,4	5,3	5,5	5,5	5,4	6,0	5,7	5,2	5,2	5,0	4,8	5,2	5,4	5,4	5,7	5,7	5,6
17	5,3	6,2	6,2	6,4	6,5	6,8	7,4	7,8	8,2	7,6	7,8	8,0	7,3	7,7	7,4	7,9	7,8	7,4	7,5	7,2	7,2	6,7
18	6,1	5,2	5,0	4,8	4,8	5,0	4,5	4,8	5,1	5,0	5,7	5,4	5,5	5,6	4,9	4,7	5,2	5,4	5,1	5,0	4,8	4,6
19	4,8	4,8	4,8	4,7	4,8	4,8	4,9	5,1	5,6	5,4	5,5	5,4	5,3	5,1	5,0	4,8	4,9	4,5	4,0	4,9	4,0	4,2
20	4,0	3,7	3,7	3,7	3,8	3,8	4,0	4,4	5,0	5,6	5,5	5,8	6,0	5,4	5,3	5,5	5,7	5,8	5,6	5,7	5,8	5,7
21	5,8	5,2	5,0	5,1	5,3	5,8	6,5	7,3	7,2	8,5	8,2	8,1	8,3	7,1	7,0	7,5	7,3	7,5	7,2	7,3	7,3	7,4
22	7,1	7,6	7,6	7,6	7,7	7,5	7,3	6,8	6,3	6,1	6,0	5,8	5,7	5,7	5,7	5,5	5,5	5,3	5,7	5,5	5,6	5,6
23	5,6	6,0	6,1	6,3	5,8	5,4	5,3	5,3	5,2	6,3	5,6	6,0	6,0	6,1	5,3	5,7	5,5	5,1	5,2	5,2	4,9	4,8
24	4,7	4,4	4,4	4,5	4,6	4,9	4,8	5,3	6,0	5,6	5,6	5,4	5,0	5,5	5,1	5,1	5,6	6,4	6,0	5,7	5,3	5,3
25	5,1	4,6	4,6	4,7	4,7	5,0	5,5	5,6	5,9	6,3	6,1	6,3	5,2	5,2	5,5	5,8	6,1	6,2	6,7	6,5	6,5	6,9
26	6,6	6,5	6,3	6,4	6,4	6,5	6,7	7,3	8,1	7,8	7,6	7,3	7,0	7,6	7,7	7,9	8,7	8,5	7,9	8,5	8,4	8,3
27	8,1	7,8	7,5	7,3	7,5	7,7	7,9	7,8	8,2	8,5	9,0	9,0	9,1	9,3	9,1	9,2	9,2	8,9	8,8	8,4	8,2	8,1
28	8,1	8,2	8,3	8,1	8,0	8,1	7,9	6,8	6,7	6,5	5,9	5,4	5,1	5,0	4,8	4,7	4,8	4,6	4,1	4,5	4,0	4,0
29	3,8	3,2	3,2	3,2	3,3	3,4	3,6	3,8	4,4	3,8	4,4	3,8	3,4	3,6	2,8	3,1	3,3	3,0	3,2	2,9	3,2	3,4
30	3,5	3,3	3,1	3,4	2,8	2,6	2,7	2,8	3,1	3,1	3,2	3,6	3,3	3,3	3,1	3,3	3,4	3,4	3,3	3,3	3,2	3,3
31	3,1	3,2	3,2	3,2	3,3	2,9	3,2	3,4	3,5	3,2	3,5	3,7	3,4	3,4	3,1	3,5	4,1	4,4	5,1	4,8	5,1	5,1
Moy.	4,49	4,34	4,30	4,30	4,31	4,35	4,43	4,44	4,61	4,70	4,67	4,59	4,49	4,55	4,39	4,42	4,62	4,62	4,65	4,63	4,58	4,59

HUMIDITÉ RELATIVE.

DATES.	1h	4h	5h	6h	7h	8h	9h	10h	11h	12h	13h	14h	15h	16h	17h	18h	19h	20h	21h	22h	23h	24h
1	83	85	85	87	91	91	84	75	72	84	82	85	76	83	86	84	89	89	92	93	90	90
2	91	93	91	93	94	89	91	84	78	83	80	74	91	89	78	79	88	80	71	71	55	61
3	60	65	65	66	66	70	57	57	59	65	57	52	61	54	53	53	52	55	68	63	66	70
4	76	80	80	74	85	72	66	55	73	57	57	57	48	55	53	59	55	53	64	73	75	77
5	78	80	82	88	94	89	75	67	54	58	60	59	54	60	75	76	88	90	93	92	95	97
6	100	100	100	100	100	93	81	58	45	43	39	39	41	44	45	45	62	59	76	81	81	79
7	89	89	86	82	80	69	68	58	59	63	61	40	42	40	31	28	42	52	56	53	54	52
8	64	81	77	80	77	73	60	56	53	47	36	33	33	38	45	48	56	59	71	73	77	81
9	88	79	79	83	85	75	68	45	45	46	40	46	43	41	50	56	64	96	100	96	100	100
10	94	90	92	95	92	90	85	74	66	63	48	48	56	56	63	62	78	76	76	84	84	96
11	88	81	84	86	86	81	78	70	70	72	74	67	85	85	86	88	92	83	83	80	95	100
12	100	100	100	100	100	100	92	81	88	83	72	75	56	79	72	80	92	92	92	94	98	100
13	100	100	97	100	97	88	74	53	39	49	49	45	44	45	58	66	74	74	78	80	90	96
14	100	100	100	100	100	100	87	77	60	51	45	42	48	57	56	49	53	68	86	82	86	88
15	91	96	91	91	91	76	70	64	59	53	48	46	48	52	54	57	60	83	83	83	81	81
16	80	75	85	83	82	74	70	71	65	63	60	60	52	52	55	56	68	84	84	87	84	81
17	72	88	88	91	90	88	89	87	79	66	63	64	61	59	62	76	81	84	87	88	89	88
18	85	83	88	83	84	74	56	54	54	46	51	46	44	47	43	47	62	70	67	73	71	73
19	77	86	86	84	79	66	60	56	55	55	48	45	43	44	46	49	56	55	52	62	58	66
20	63	72	74	77	81	66	62	56	55	54	50	48	47	43	44	50	60	72	75	82	85	89
21	95	95	89	96	95	81	71	67	57	61	56	49	50	46	48	57	66	77	83	84	87	91
22	94	94	94	93	94	93	94	91	89	91	92	90	89	89	90	91	91	91	93	91	93	93
23	93	95	95	94	89	87	83	81	70	74	65	58	58	61	58	71	79	80	87	87	86	86
24	86	90	90	92	92	86	74	72	70	58	54	50	45	47	47	55	67	84	85	87	91	94
25	94	96	100	100	100	93	80	59	47	47	40	40	33	33	42	47	50	53	61	72	72	69
26	66	71	70	75	72	67	63	60	59	52	48	48	47	51	52	66	77	82	75	82	85	87
27	92	96	94	94	97	99	100	93	93	97	97	97	96	96	94	96	97	99	100	100	100	100
28	100	97	99	96	94	96	93	91	91	92	92	95	89	88	86	89	96	91	81	94	81	81
29	75	67	65	65	66	66	66	65	72	64	78	60	56	68	49	55	59	56	52	55	62	66
30	70	71	66	63	56	50	46	42	42	40	40	40	37	37	37	43	47	50	54	53	53	57
31	57	63	65	66	63	49	47	42	38	33	31	31	27	26	26	32	47	52	70	67	80	80
Moy.	83,9	85,9	85,7	86,4	86,2	80,4	73,9	66,5	63,1	61,6	58,5	55,8	54,8	56,9	57,5	61,6	69,3	73,8	77,3	79,4	80,8	82,9

Mars 1892.

PARC DE SAINT-MAUR.

Longitude 0°9′23″ E. — Latitude 48°48′34″. — Altitude 49m,3.

NÉBULOSITÉ.

DATES.	1h	4h	5h	6h	7h	8h	9h	10h	11h	12h	13h	14h	15h	16h	17h	18h	19h	20h	21h	22h	23h	24h
1	10	10	10	10	10	10	9	9	9	9	10	10	9	8	10	10	10	10	10	10	10	10
2	10	10	10	10	10	10	10	10	10	10	10	9	10	10	10	10	10	10	10	10	10	5
3	8	0	0	0	0	0	0	1	7	6	4	6	9	5	4	2	0	0	0	0	0	0
4	0	0	0	0	0	0	2	1	0	0	0	0	1	4	0	0	0	0	0	0	0	0
5	0	0	0	0	0	0	0	0	0	3	5	9	7	4	3	3	1	0	0	0	0	0
6	0	0	0	0	0	0	0	0	0	0	0	0	0	0	0	0	0	0	0	0	0	0
7	0	0	0	0	0	0	0	0	0	0	0	0	0	0	0	0	1	2	0	0	0	0
8	0	0	0	0	0	0	0	0	0	0	0	0	1	1	0	0	4	2	0	0	0	0
9	0	9	9	5	0	0	0	0	0	0	0	0	1	10	10	10	10	10	10	10	10	10
10	10	0	0	0	1	1	1	0	1	1	1	6	6	7	10	10	10	10	10	10	10	10
11	9	4	1	10	3	7	9	10	10	10	10	10	10	10	10	10	10	2	2	2	5	5
12	10	7	10	10	10	10	10	7	10	6	9	7	5	0	1	1	5	0	0	1	0	1
13	0	2	1	0	0	0	0	0	0	0	0	0	0	10	10	10	10	10	10	10	10	10
14	10	10	10	10	10	10	9	9	8	8	9	9	10	8	10	10	4	0	0	1	0	0
15	0	0	0	0	0	0	0	0	2	1	2	8	9	10	10	10	10	10	10	10	10	10
16	10	10	10	10	10	10	10	8	7	6	9	10	6	3	1	1	2	2	10	10	10	10
17	10	9	10	10	10	10	10	10	6	5	9	9	4	6	6	1	0	0	0	0	0	0
18	0	0	0	0	0	0	0	0	0	0	0	0	0	0	0	0	0	0	0	0	0	0
19	0	0	0	0	0	0	0	0	0	0	0	0	0	0	0	0	0	0	0	0	0	0
20	0	0	0	0	0	0	0	0	0	0	0	0	0	0	0	0	0	0	0	0	0	0
21	0	0	0	0	0	0	0	0	0	0	0	0	1	5	4	4	1	0	1	0	0	0
22	10	10	10	10	10	10	10	10	10	10	10	10	10	10	10	10	10	10	10	10	10	10
23	10	10	10	10	10	10	10	10	0	0	0	0	0	0	0	0	0	0	0	0	0	0
24	0	0	10	0	0	0	0	0	0	0	0	0	0	0	0	0	0	0	0	0	0	0
25	0	0	9	10	3	0	0	0	0	0	0	0	2	4	10	10	10	10	10	10	10	10
26	10	10	9	8	3	2	6	9	5	8	6	9	9	7	8	10	10	10	10	5	10	4
27	0	9	9	9	10	10	10	10	10	10	10	10	10	10	10	10	10	5	10	10	10	10
28	10	10	10	10	10	10	10	10	10	10	10	10	10	10	10	10	10	10	10	10	10	10
29	10	10	10	10	9	2	10	10	9	10	10	9	10	10	10	10	10	10	10	10	10	6
30	6	4	1	1	3	3	3	3	2	1	2	1	0	0	0	0	0	0	0	0	0	0
31	0	0	0	0	0	0	0	0	0	0	0	0	0	0	0	0	0	0	0	0	0	0
Moy.	4,6	4,3	4,8	4,6	3,9	3,7	4,2	4,1	3,7	3,7	4,1	4,6	4,5	4,9	5,1	4,9	4,8	4,0	4,3	4,2	4,4	3,8

DIRECTION ET FORCE DU VENT.

DATES.	1h	4h	5h	6h	7h	8h	9h	10h	11h	12h	13h	14h	15h	16h	17h	18h	19h	20h	21h	22h	23h	24h
1	WNW 1	NNW 1	NNW 1	NW 1	NW 1	WNW 1	NW 1	WNW 1	NW 1	NW 1	NE 1	NNE 1	NNE 1	E 1	N 2	NNW 1	NNW 2	NNW 1	NNW 1	N 1	NNW 1	NE 1
2	NNE 1	NNE 1	NNE 1	NNE 1	NE 1	NE 1	NE 1	ENE 1	NE 1	NNE 2	NNE 1	NNE 1	NNE 2	NNE 2	NE 3	NE 4	NE 3	NE 3	NE 3	NE 4	NE 4	NE 4
3	ENE 4	NE 4	NE 4	NE 4	NE 4	NE 4	NE 4	NE 4	NE 4	NNE 4	NE 4	NE 3	NE 4	NE 3	NE 4	NE 3	NE 3	NE 3	NE 3	NE 2	NE 2	NE 1
4	NNE 2	NNE 2	NNE 2	NNE 2	NE 2	NE 2	NE 2	NE 4	NE 3	NE 3	NE 3	NE 3	NNE 3	NNE 3	NNE 3	NNE 3	NNE 2	NNE 3	NNE 2	N 1	N 1	NE 2
5	NNE 1	NNE 1	NNE 1	NNE 1	NNE 1	NNE 1	NNE 1	NE 0	NE 1	ENE 1	NE 1	N 1	NW 2	N 2	N 2	NNE 1	NNE 1	NNE 0	NNE 1	NNE 1	NNE 1	NNE 0
6	ENE 0	NE 1	NE 0	NE 1	NNE 1	NE 1	NE 1	NE 1	ENE 2	ENE 2	NE 2	E 2	E 2	NE 2	ENE 2	NE 2	NE 1	NE 1	NE 1	NNW 1	N 1	NNE 1
7	NE 1	NE 1	ENE 1	NE 1	NE 1	NE 2	ENE 2	ENE 2	ENE 4	E 4	E 4	E 4	E 4	ENE 4	ENE 4	ENE 1	ENE 3	NNE 2	ENE 2	ENE 3	ENE 3	ENE 3
8	ENE 2	NNE 1	NE 1	NE 1	NE 1	NE 2	NE 2	ENE 2	ENE 2	ENE 2	ENE 2	NE 2	NE 2	NE 2	NE 1	NE 1	NNE 1	NNE 2	NNE 1	NE 1	N 2	NNW 2
9	NNW 2	NNW 1	NNW 1	NNW 1	NW 2	NW 1	NNW 1	NNW 1	NW 2	W 1	WSW 2	SSW 2	SW 3	SW 2	SW 2	SW 2	SW 4	SW 1	NW 2	W 2	W 2	W 1
10	WNW 2	WNW 1	WNW 1	W 1	W 1	SW 1	SSW 1	SW 3	SSW 2	SSW 3	W 2	SW 3	SSW 4	SSW 4	SSW 3	S 4	S 4	SW 4	S 3	SW 2	SW 2	SW 2
11	SSW 2	W 2	W 2	W 2	W 2	WNW 2	WNW 2	WNW 2	WNW 3	W 5	NNW 4	NW 3	NNW 1	NNW 1	NNW 1	NNW 2	NNW 2	WNW 1	W 1	WNW 1	WNW 1	NNW 1
12	WNW 0	NNW 1	SW 0	S 1	S 0	SSE 1	S 1	S 2	SSW 1	SW 2	SSW 2	SSW 2	SW 2	E 1	SE 1	SE 1	ESE 1	ESE 1	ENE 1	E 1	SE 0	SE 0
13	SE 0	NE 0	NE 1	NE 1	E 1	NE 0	ENE 1	ENE 0	E 1	E 1	NE 1	NE 1	ENE 1	NE 1	ENE 1	ENE 1	NE 1	NE 1	NE 1	NNE 1	NNE 1	NNE 1
14	NNE 1	N 1	N 2	NNW 2	NNE 2	NNE 2	NNW 2	NNW 2	NNW 2	NNW 2	NNW 2	NNW 2	NNW 2	NNW 2	NW 1	NW 2	NW 1	W 1	SSW 0	SSE 1	SSE 1	SSE 1
15	SSE 1	SSW 1	S 1	S 1	SSW 2	S 1	SW 1	S 2	SSW 3	SSW 3	SW 4	S 4	SSW 4	SSW 4	SSW 5	SSW 5	S 5	S 5	S 5	SSW 5	SSW 5	SSW 4
16	SW 5	WNW 5	WNW 4	WNW 5	WNW 4	WNW 4	NW 4	NW 4	NW 3	NW 4	NW 3	NW 1	WNW 3	WNW 2	WNW 1	WNW 1	WNW 1	WNW 1	SW 1	S 1	S 0	0
17	S 1	SSE 1	SSE 1	SE 1	SSE 1	S 1	SE 1	S 1	SW 1	0	SE 0	SE 0	SW 1	SE 1	ESE 1	SSE 1	SSE 1	SSE 0	SE 1	ESE 1	E 1	E 1
18	ENE 1	NE 1	NE 0	NNE 1	NNE 1	NE 1	E 1	E 2	E 2	E 1	E 2	E 2	E 2	NE 2	E 2	E 1	ENE 1	ENE 1	ENE 1	ENE 1	ENE 1	ENE 1
19	NE 1	NNE 1	NE 1	NE 1	ENE 1	ENE 2	ENE 2	E 2	NE 3	ENE 3	ENE 2	ESE 2	ENE 2	E 2	ENE 2	ENE 1	ENE 1	NE 1	NE 1	ENE 2	ENE 2	ENE 2
20	ENE 1	NE 1	NE 1	NE 1	NE 1	NE 1	ENE 1	E 1	E 1	NE 0	ENE 1	SE 1	SSE 1	SSW 2	SSW 0	0	NE 1	NE 2	NE 1	ENE 1	ENE 1	ENE 1
21	NNE 1	SSE 1	SE 1	SE 0	ESE 1	SE 0	S 1	SSW 1	SW 2	SW 1	S 1	S 1	S 1	SW 2	SW 1	SW 1	SW 1	SW 1	WSW 1	SW 1	SW 1	SSW 1
22	SSW 1	S 1	S 0	W 0	NW 1	NW 2	NNW 2	NW 2	NW 2	NNW 3	NNW 2	NNW 3	NNW 2	NNW 3	N 1	NNW 2	NNW 2	NW 2	NW 1	NNW 1	NNE 1	NNE 2
23	N 1	N 1	N 1	NNE 2	NNE 3	NNE 3	NE 3	NNE 3	NNE 3	NNE 3	NE 3	NE 2	NNE 3	NNE 3	NNE 3	NNE 3	NNE 4	N 3	NNE 3	NE 3	NE 1	NE 1
24	NE 2	NNE 2	NE 1	NNE 1	NNE 1	NE 2	NE 2	NE 2	NE 2	ENE 1	ENE 1	ENE 1	ENE 1	NE 2	NE 2	NE 2	NE 1	NNE 2	NNE 1	N 1	N 1	N 1
25	NNE 2	NNE 1	N 1	N 1	NNE 1	NE 0	NE 1	NE 0	SSW 1	SSW 1	S 1	S 2	SE 2	S 3	S 2	S 1	S 2	SSW 1	SSW 1	S 1	SSE 1	SSE 1
26	SSE 1	S 2	S 2	S 1	SSW 1	S 2	SSW 2	SSW 2	S 2	S 3	SW 2	SW 2	SW 2	SW 2	SW 2	SW 2	SW 2	SW 1	SW 1	S 2	S 2	S 2
27	S 2	SSW 2	S 1	S 1	SSW 1	SSW 1	S 1	SSW 1	SSW 1	SSW 1	SSW 1	S 0	0	0	S 0	0	0	0	S 0	NW 0	NNE 0	NNE 0
28	N 0	NE 1	NNE 1	0	NNW 1	NW 1	NNW 1	NNW 2	NNW 3	N 3	NNW 3	NNW 4	NNW 4	N 4	NNW 4	N 4	N 4	N 4	N 4	N 4	N 4	N 4
29	N 4	N 4	N 4	N 3	N 4	N 3	N 3	N 3	NNE 4	N 4	N 5	NNE 5	NNE 5	NNE 5	N 4	N 5	N 5	N 5	N 5	N 5	N 5	N 5
30	N 5	NNE 5	NE 5	NE 5	NE 4	NE 4	NE 5	NE 5	NE 5	NE 5	NE 5	NE 5	NE 5	NE 5	NE 5	NE 5	NE 5	NE 5	NE 5	NE 5	NE 4	NE 5
31	NE 5	NE 2	NE 2	NE 2	NE 3	NE 3	E 3	ENE 2	ENE 2	ENE 2	ENE 2	NE 2	NE 2	NE 1	NE 2	NE 1	NE 1	NE 1	NE 1	NE 1	NE 1	NE 1
Moy.	1,7	1,6	1,5	1,5	1,6	1,7	1,8	2,0	2,2	2,2	2,2	2,2	2,3	2,4	2,2	2,0	2,1	1,9	1,8	1,8	1,7	1,7

Mars 1892.

PARC DE SAINT-MAUR.

Longitude 0°9′23″ E. — Latitude 48°48′34″. — Altitude 49m,3.

DATES.	TEMPÉRATURES extrêmes. Min.	Max.	Moy.	PLUIE. Haut.	Durée.	MARNE. Température. Matin.	Soir.	Transparence.	Altitude 30m ✝	NUAGES. Matin.	Midi.	Soir.
1	1,5	5,2	3,35	0,2	1,00	6,83	7,17	0,36	4,57	CC NW.	C NW.	K NNE, C N¼W.
2	1,0	5,7	3,35	.	.	6,40	6,51	0,31	4,53	CC NE.	CC NE¼E.	CC NNE.
3	- 5,7	0,0	-2,85	.	.	5,31	5,23	0,31	4,31	C E¼N.	C ENE.	C ENE.
4	- 6,8	1,7	-2,55	.	.	4,40	4,63	0,38	4,09	Beau, puis C NE.	C NE¼E.	C à l'horizon.
5	- 7,3	2,2	-2,55	.	.	3,80	4,00	0,41	3,85	Beau.	K NNE.	A N¼E.
6	- 6,9	3,9	-1,50	.	.	3,31	3,54	0,52	3,60	Beau.	Beau.	Beau.
7	- 6,5	4,7	-0,90	.	.	2,83	3,21	0,59	3,42	Beau.	Beau.	K au loin.
8	- 6,7	6,5	-0,10	.	.	2,45	3,00	0,61	3,38	K à l'horizon SE.	K à l'horizon, c la région WNW.	K W 5° N.
9	- 4,5	6,8	1,15	1,4	2,00	2,55	3,09	0,70	3,26	K W¼S.	Beau.	Couvert.
10	- 4,1	4,9	0,40	0,5	4,00	2,83	3,39	0,69	3,20	K NW, A W 30° N, C W 15° N.	C WSW, K W¼N a 13 h.	C SW.
11	- 2,3	2,8	0,25	1,5	6,00	3,03	3,20	0,72	3,15	A NNW, C WNW.	C NW.	CC NNW.
12	- 3,7	4,8	0,55	0,2	1,00	3,00	3,31	0,85	3,20	Brouillard.	C W¼N.	C W 5° N.
13	- 4,8	6,8	1,00	.	.	2,86	3,52	0,85	3,07	K et KC W¼S.	K et KC W¼S.	Stratus moyen SSW.
14	- 0,1	6,0	2,95	5,2	9,00	3,40	4,11	0,92	3,04	Couvert.	A ou KC W.	Stratus moyen NW¼W.
15	- 2,2	9,0	3,40	3,7	4,00	3,70	4,41	1,10	2,72	K WNW.	K NW, C SW.	CC SSW.
16	3,5	11,8	7,65	2,0	6,30	4,48	5,22	0,71	3,15	CC WNW.	C W.	K NNW.
17	3,9	16,1	10,00	0,3	0,30	5,22	5,79	0,35	3,85	CC SW, AA S à 7 h.	A SW, C W 5° S.	C SSW.
18	2,5	15,4	8,95	.	.	5,27	5,98	0,19	3,49	Beau.	Beau.	Beau.
19	1,9	15,3	8,60	.	.	5,63	6,40	0,20	3,29	Beau.	Beau.	Beau.
20	0,0	16,1	8,05	.	.	6,17	7,08	0,24	3,21	Beau.	Beau.	Beau.
21	1,6	20,7	11,15	.	.	7,00	7,90	0,33	3,15	KC N 28° W.	A SW.	K NW.
22	6,3	8,3	7,30	5,9	14,00	7,92	7,97	0,54	3,15	CC WNW.	CC NNW.	CC N¼W.
23	3,4	13,0	8,20	0,3	2,00	7,75	8,31	0,60	3,14	CC NE.	Beau.	K NNE.
24	0,4	14,9	7,65	.	.	7,90	8,68	0,48	3,26	C NE.	Beau.	Beau.
25	- 0,1	19,6	9,75	.	.	8,22	9,17	0,59	3,16	Brouillard, puis beau.	Beau, K S¼E à 14 h.	Stratus moyen SSE.
26	8,4	19,5	13,95	.	.	9,10	9,82	0,54	3,11	A WSW.	C SSW.	Couvert.
27	6,9	11,3	9,10	8,0	6,30	9,68	9,87	0,62	3,09	KK SW¼W.	Pluie.	CC SSW.
28	1,0	9,0	5,00	27,8	10,00	9,97	9,90	0,42	3,10	CC ENE.	CC N 5° W.	CC N.
29	0,5	5,4	2,95	.	.	9,00	8,80	0,09	4,18	AA NNE.	CC NE 15° N.	C N¼E.
30	0,0	10,2	5,10	.	.	7,30	7,68	0,11	4,02	K S, KC ENE, K SE à 8 h.	K E.	K S.
31	0,8	16,3	8,55	.	.	6,52	7,35	0,11	3,36	K ENE.	K ENE.	Nuages à l'horizon.
Moy.	-0,58	9,48	4,45	57,0	66,30	5,61	6,07	0,50	3,45	A, Nuages étalés (stratus). AA, alto-stratus.	C, cumulus. CC, cumulo-stratus	K, cirrus. KK, cirro-stratus
						5,84						

Extrêmes du mois.

PRESSION ATMOSPHÉRIQUE.. Minimum.. 739mm,20, le 14, à 3 h. Maximum.. 768mm,08, le 31, à 23 h.

TEMPÉRATURE..... Minimum.. — 7°,3, le 5. Maximum.. 20°,7, le 21.

TENSION DE LA VAPEUR. Minimum. 1mm,4, le 7, à 18 h. Maximum. 9mm,3, le 27, à 16 h.

HUMIDITÉ RELATIVE.... Minimum. 26, le 31, a 16 et 17 h. Maximum. 100, en 9 jours.

Journal météorologique.

Le 1er, presque couvert; un peu de neige, de grêle, de grésil et des gouttes; transp. atmosp. 2 à 3km à 8 h., atmosp. assez claire à 14 h. — Le 2, couvert, peu nuageux à 24 h.; un peu de grésil et des grains de neige; atmosp. assez claire. — Le 3, nuageux à 1 h. et de 11 h. à 18 h., beau le reste du temps; quelques grains de neige de 14 h. 30 à 15 h.; atmosp. très claire. — Le 4, quelques nuages; atm. un peu brumeuse. — Le 5, nuag. de 12 à 18 h., beau avant et après; atmosp. claire. — Le 6, beau, atmosp. assez claire. — Le 7, quelq. nuages; atmosp. claire; halo. — Le 8, quelq. nuages, atmosp. claire. — Le 9, très nuag. jusq. 6 h. puis beau; couv. après 15 h.; neige de 18 h. 15 à 20 h. 15; transp. atm. 2km à 7 h., horiz. un peu brum. à 13 h. — Le 10, quelq. nuages jusq. 13 h., puis nuageux, couv. après 16 h.; halo et parhélies; grains de neige à 14 h.; atmosp. très claire.

Le 11, couv. de 10 à 19 h., très nuag. avant, peu nuag. après; petite neige de 10 à 19 h.; très brum. — Le 12, presq. couv. le matin puis nuag., peu nuag. après 15 h.; neige de 11 h. à 11 h. 40 et des grains à 14 h.; brd. de 5 à 7 h. de 500m à 6 h., horiz. très trouble l'après-midi. — Le 13, quelq. nuages jusq. 15 h. puis couv., neige ap. 22 h., commence par du grésil; halo; atm. trouble. — Le 14, presq. couv. jusq. 18 h. puis quelq. nuages, neige jusq. 7 h. 30; halo; brum. — Le 15, quelq. nuages jusq. 10 h. puis peu nuag., couv. après 14 h.; halo; pl. dans la soirée. — Le 16, couv. jusq. 9 h. et ap. 20 h., nuag. le reste du temps; halo; petite pl. jusq. 6 h. 30; atm. tr. cl. — Le 17, couv. jusq. 10 h. puis nuag., beau ap. 18 h.; horiz. brum.; un peu de pl. de 5 h. 20 à 5 h. 35. — Le 18, beau; gelée blan.; horiz. brum. le m., tr. cl. le s. — Le 19, sans trace de nuage; gelée bl.; atm. tr. cl. — Le 20, beau, quelq. nuages dans la soirée; gelée bl.; atm. tr. cl.

Le 21, beau jusq. 14 h. puis peu nuag.; gelée bl.; halo; atm. bien cl. — Le 22, couv.; pl. une grande partie du temps; transp. atm. 3km à 7 h. — Le 23, couv. jusq. 10 h., beau ensuite; gtt. jusq. 5 h.; transp. atm. 5km à 6 h., atmosp. claire après-midi. — Le 24, couv. à 5 h., beau du reste; gelée bl.; transp. atm. 8km à 7 h. — Le 25, beau avant 4 h. et de 8 h. à 15 h., couv. le reste du temps; brd. de 150m à 5 h., atm. extraordinairement cl. à 17 h. — Le 26, très nuag.; gtt.; quelq. coups de ton. à partir de 17 h. 13, puis éclairs de temps en temps jusq. ap. 22 h.; halo; atm. tr. cl. — Le 27, presq. couv. avant 6 h., nuag. à 20 h., couv. le reste du temps; brd. de 300m à 7 h., tr. brum. l'après-midi, le brd. revient dans la soirée; pl. de 10 h. à 16 h. 30. — Le 28, couv.; pl. de 1 h. environ jusqu'après 22 h., mêlée d'un peu de neige à partir de 18 h.; transp. atm. 3km à 8 h. — Le 29, quelq. écl. le m., couv. le s.; gelée bl.; grains de neige à 12-13 h. — Le 30, peu nuag. jusq. 14 h., beau ensuite; halo et les parhélies. — Le 31, beau, gelée blanche; atmosp. très claire.

Nombre de jours de ton. 1; de halos 9; de brouillard 3; de gelée blanche 7; de gelée 16; de pluie 14; de neige 7; de grêle 2; de grésil 1; de gouttes ou grains de neige et grésil 6; de transp. atmosp. de 1500 à 3000m 4; sans dégel 1.

Floraison : 13 Tussilago farfara; 17 Saule Marceau; 31 Glechoma, Mahonia.

Apparition d'oiseaux : 25 Hirondelles.

Avril 1892.

PARC DE SAINT-MAUR.

Longitude 0°9′23″ E. — Latitude 48°48′34″. — Altitude 49^{m},3.

DATES.	PRESSION (700^{mm} +).																					
	1^{h}	4^{h}	5^{h}	6^{h}	7^{h}	8^{h}	9^{h}	10^{h}	11^{h}	12^{h}	13^{h}	14^{h}	15^{h}	16^{h}	17^{h}	18^{h}	19^{h}	20^{h}	21^{h}	22^{h}	23^{h}	24^{h}
1	68,06	67,52	67,28	67,47	67,92	67,91	67,74	67,70	67,46	67,03	66,71	66,02	65,57	65,10	64,81	64,95	65,13	65,60	65,52	65,56	65,46	65,21
2	64,97	64,49	64,49	64,56	64,48	64,18	64,16	64,10	63,70	63,31	62,59	61,72	61,17	60,96	60,88	60,85	61,07	61,41	61,74	61,90	61,81	61,56
3	61,39	60,83	60,79	60,77	60,88	61,00	61,11	60,87	60,41	60,05	59,61	59,06	58,69	58,54	58,47	58,51	58,60	58,96	59,00	59,03	59,00	58,92
4	58,88	59,04	59,06	59,31	59,48	59,48	59,53	59,64	59,52	59,03	58,70	58,41	58,00	57,77	57,71	57,72	57,96	58,28	58,67	59,16	59,21	59,08
5	59,00	58,07	58,25	58,32	58,35	58,20	58,14	57,83	57,54	56,97	56,58	55,94	55,51	55,07	54,86	54,96	55,14	55,23	55,28	55,00	54,69	54,51
6	54,35	54,15	54,16	54,30	54,04	54,03	54,05	53,96	53,72	53,21	52,80	52,20	51,71	51,55	51,59	51,66	51,95	52,10	52,13	52,16	52,13	52,02
7	51,94	51,54	51,56	51,80	51,85	51,88	51,80	51,69	51,43	51,02	50,85	50,38	50,07	50,02	50,11	50,20	50,56	50,89	51,17	51,29	51,28	51,29
8	51,62	51,47	51,82	52,25	52,43	52,70	52,64	52,59	52,35	52,00	51,66	51,37	51,23	51,07	50,91	51,21	51,66	51,90	52,08	52,23	52,09	52,39
9	52,31	52,79	53,02	53,41	53,59	53,64	53,87	54,02	53,95	53,70	53,59	53,47	52,98	52,93	53,02	53,09	53,65	53,77	54,08	54,26	54,31	54,32
10	54,39	54,58	54,64	54,97	54,93	55,08	55,27	55,24	54,94	54,29	54,57	54,20	53,89	53,73	53,73	53,74	54,03	54,31	54,47	54,66	54,59	54,72
11	54,52	54,26	54,23	54,41	54,40	54,33	54,31	54,00	53,70	53,46	53,17	52,82	52,46	52,15	51,94	51,79	52,00	52,36	52,56	52,70	52,64	52,53
12	52,14	51,38	51,47	51,57	51,63	51,34	51,37	51,07	50,70	49,87	49,61	49,06	48,42	48,06	47,98	47,85	48,19	48,19	48,27	48,44	48,28	48,35
13	48,19	47,06	46,60	46,54	46,49	46,42	46,40	46,32	45,81	45,50	45,20	44,86	44,38	44,22	44,18	44,02	44,33	45,05	45,47	45,38	45,74	45,49
14	45,42	45,41	45,90	46,07	46,26	46,55	47,30	47,75	48,08	48,24	48,48	48,77	48,77	48,88	48,67	48,85	49,33	49,57	49,85	50,12	50,43	50,59
15	50,82	51,62	51,94	52,54	53,05	53,36	53,71	53,67	53,61	53,49	52,94	52,48	52,00	51,44	51,22	50,66	50,00	49,95	49,45	48,64	47,69	47,47
16	46,54	46,25	46,27	46,69	46,87	47,00	47,43	47,71	48,00	48,06	48,37	48,67	48,40	48,95	49,45	49,75	50,05	50,46	50,75	50,80	50,79	50,76
17	50,70	51,18	51,45	51,71	51,96	51,77	51,62	51,50	51,10	50,56	50,96	50,60	50,44	50,59	50,83	51,57	51,69	52,58	53,02	53,11	53,38	53,53
18	53,87	55,30	56,05	56,72	57,54	57,95	58,37	58,76	58,84	59,40	59,74	59,97	60,25	60,52	61,13	61,74	62,03	62,60	62,68	62,93	63,03	63,09
19	63,07	63,91	64,37	64,59	65,20	65,21	65,70	66,10	66,20	66,30	66,13	66,26	66,63	66,97	67,32	67,42	67,87	68,23	68,88	69,11	69,43	69,44
20	69,66	69,89	70,05	70,36	70,64	70,71	70,57	70,25	70,02	69,68	69,25	68,83	68,48	67,93	67,62	67,37	67,21	67,38	67,44	66,97	66,78	66,44
21	65,83	64,77	64,53	64,19	64,15	64,06	63,87	64,00	63,97	63,91	63,73	63,80	63,93	64,36	64,63	64,89	65,20	65,64	66,20	66,46	66,58	66,62
22	66,52	66,63	66,74	67,00	67,37	67,48	67,94	68,04	67,90	67,67	67,83	67,74	67,64	67,68	68,00	68,02	68,02	68,25	68,37	68,16	68,33	68,43
23	68,31	68,37	68,53	68,87	69,17	69,39	69,76	69,90	69,83	69,39	69,00	68,62	68,11	67,78	67,67	67,47	67,48	67,65	68,00	67,74	67,84	67,71
24	67,32	66,32	66,31	66,46	66,52	66,57	66,54	66,60	66,34	66,15	65,91	65,65	65,28	64,92	64,64	64,24	64,13	64,00	63,73	63,63	63,39	62,39
25	61,74	59,74	58,88	58,28	58,41	57,95	57,23	57,04	56,59	56,15	55,57	54,82	54,20	53,77	53,73	54,12	54,93	55,46	55,98	56,25	56,14	56,02
26	56,03	55,80	55,90	55,97	56,09	55,97	55,84	55,84	55,55	55,58	55,12	54,97	54,98	54,75	54,60	54,54	54,70	54,89	55,47	55,14	55,04	54,86
27	54,86	54,93	55,02	55,10	55,19	55,34	55,43	55,18	54,87	54,70	54,50	54,17	53,75	53,59	53,40	52,90	52,94	52,75	52,74	52,40	51,91	51,48
28	51,27	50,41	50,42	50,82	51,08	51,00	50,97	50,97	51,00	51,07	50,96	51,21	51,74	52,23	52,82	53,12	53,88	54,66	55,37	55,61	55,86	56,19
29	56,61	57,16	57,14	57,14	57,02	56,93	56,54	56,09	55,83	55,64	55,71	55,39	55,00	54,90	54,95	55,25	55,64	56,00	56,49	56,78	56,98	57,28
30	57,45	58,14	58,51	59,00	59,46	59,93	60,25	60,56	60,27	60,30	60,20	59,89	59,93	59,95	60,29	60,37	60,72	60,94	61,40	61,57	61,35	61,33
Moy.	57,26	57,10	57,18	57,37	57,55	57,59	57,65	57,63	57,44	57,19	57,00	56,72	56,45	56,35	56,37	56,43	56,67	56,97	57,21	57,24	57,21	57,13

DATES.	TEMPÉRATURE.																					
	1^{h}	4^{h}	5^{h}	6^{h}	7^{h}	8^{h}	9^{h}	10^{h}	11^{h}	12^{h}	13^{h}	14^{h}	15^{h}	16^{h}	17^{h}	18^{h}	19^{h}	20^{h}	21^{h}	22^{h}	23^{h}	24^{h}
1	3,3	2,6	1,8	1,8	3,0	7,0	9,9	12,8	15,9	17,3	18,4	19,3	19,7	20,0	18,8	16,7	13,6	11,8	10,4	10,0	8,8	8,7
2	8,0	7,0	6,2	6,3	7,7	9,8	11,6	13,7	15,2	17,7	19,0	20,4	21,7	21,8	20,7	18,6	16,4	15,2	13,9	12,9	12,4	12,1
3	11,9	9,8	9,1	9,3	10,6	12,9	16,2	18,3	20,8	22,3	24,0	23,5	24,5	24,3	23,5	21,2	18,0	16,7	16,2	15,1	14,3	12,8
4	11,3	8,0	7,4	7,9	10,0	12,8	17,2	19,8	22,0	23,8	24,7	24,3	24,2	24,1	23,3	21,3	18,4	16,7	16,2	14,6	13,2	12,6
5	11,7	8,5	8,3	7,9	10,6	13,1	14,7	18,1	20,4	21,4	23,3	23,4	23,2	23,3	22,1	20,6	18,8	16,2	15,3	14,0	13,3	13,0
6	12,3	11,0	10,6	10,4	10,8	12,3	15,1	18,1	20,0	20,7	22,9	23,5	24,0	23,1	22,3	20,4	18,2	16,3	15,2	14,6	13,4	12,6
7	11,7	9,3	8,9	8,8	9,6	11,5	14,1	16,8	19,2	20,1	21,7	23,0	22,9	22,7	21,6	20,1	18,5	17,5	16,5	15,3	14,2	13,0
8	11,8	9,9	9,1	8,9	9,9	12,2	15,1	17,3	19,9	21,3	22,1	23,3	23,2	23,5	22,5	21,0	17,8	15,9	15,9	13,9	14,3	15,0
9	14,0	11,5	10,3	10,4	12,9	14,9	16,9	18,2	19,1	20,4	21,7	21,9	22,7	21,8	21,0	19,4	17,0	15,2	14,4	14,4	12,5	11,9
10	10,3	6,8	6,0	6,0	8,2	12,4	13,7	15,5	17,5	18,0	19,7	20,1	20,9	21,0	20,4	18,8	15,6	13,5	11,6	10,8	9,3	8,1
11	7,2	4,3	4,2	4,3	8,2	11,9	14,5	17,7	19,4	19,6	21,1	21,5	21,5	21,1	20,3	18,4	16,5	13,5	12,8	11,9	10,0	9,7
12	8,3	6,3	5,5	5,4	6,7	9,0	11,6	14,3	17,0	18,7	20,7	20,5	20,2	19,7	17,7	15,8	13,7	12,6	11,2	9,7	8,5	7,7
13	7,0	3,8	3,1	3,1	4,3	6,8	8,4	10,4	12,2	12,9	14,0	13,7	14,9	14,8	13,6	12,7	10,7	9,3	7,7	6,2	5,0	4,2
14	4,4	4,1	3,8	3,4	3,4	4,1	3,8	3,8	3,9	5,7	5,8	5,8	6,1	7,3	6,0	5,7	5,0	4,6	3,2	2,4	1,4	1,0
15	0,3	- 1,3	- 1,7	- 1,4	1,4	3,7	5,9	6,2	8,6	9,0	9,5	10,3	8,5	8,8	8,0	7,7	7,6	7,3	6,8	5,7	7,5	7,2
16	7,4	4,1	4,0	3,8	4,1	5,0	5,4	6,1	6,4	7,3	8,0	6,7	9,8	5,6	4,6	4,5	4,2	3,1	1,4	0,6	0,1	0,9
17	1,4	- 0,8	- 1,1	- 0,7	1,4	4,2	6,5	7,5	7,4	7,2	6,1	6,5	8,3	9,0	7,3	4,4	3,1	2,6	2,5	2,0	2,0	1,8
18	1,7	2,2	1,1	1,3	2,3	3,1	5,6	5,9	7,3	3,7	3,6	7,3	5,3	5,8	5,3	5,0	4,5	3,0	1,5	0,3	- 0,3	- 0,6
19	- 1,3	- 2,8	- 2,8	- 2,3	- 0,1	4,1	6,4	6,7	8,4	7,7	8,4	9,0	6,5	8,2	8,3	6,5	5,8	4,0	3,6	2,3	1,0	0,1
20	- 0,2	- 2,1	- 2,2	- 1,4	1,6	5,6	7,1	9,1	9,3	9,6	10,8	11,5	12,0	12,9	10,0	11,6	11,0	10,0	9,4	9,1	8,8	8,6
21	8,3	6,8	6,7	6,4	6,7	7,1	7,9	8,8	10,1	10,4	11,4	12,5	12,8	12,1	12,3	12,0	11,0	10,4	9,3	9,4	9,4	9,0
22	9,0	8,2	8,4	9,3	10,2	10,8	10,7	11,9	14,7	15,4	14,2	14,0	14,7	14,0	13,4	13,1	13,2	13,0	12,8	13,0	12,5	12,3
23	12,3	11,7	11,2	10,8	11,0	11,0	10,9	10,7	11,2	13,4	15,1	15,7	17,0	17,5	17,7	16,5	14,7	13,3	11,9	9,6	8,3	6,9
24	6,6	4,8	4,2	5,4	8,7	12,0	13,4	14,7	15,1	14,4	16,4	16,3	15,7	16,0	15,0	15,0	13,0	10,4	9,0	7,6	7,0	6,2
25	6,4	5,2	6,0	6,6	8,3	9,4	11,1	11,7	14,0	13,7	13,2	14,7	15,4	16,3	14,0	12,2	9,1	8,0	7,1	7,1	6,4	5,5
26	5,6	2,9	2,5	3,0	4,8	6,8	10,0	9,9	10,3	10,3	12,2	11,9	10,3	10,5	10,3	9,5	7,9	8,2	8,2	7,0	5,4	5,0
27	5,9	2,8	1,9	3,3	5,7	8,2	9,4	9,9	9,6	10,7	12,7	12,0	13,6	13,1	12,8	11,6	10,4	8,2	7,8	8,0	8,2	8,8
28	9,3	6,9	6,7	7,1	7,5	9,9	10,6	9,6	11,1	9,2	11,8	11,0	8,7	8,5	7,1	7,4	6,1	6,4	6,4	6,4	6,2	5,0
29	4,6	1,0	0,6	2,3	4,8	6,4	8,5	9,1	8,3	8,3	6,5	6,9	7,6	7,5	7,3	6,2	6,4	6,0	5,4	6,0	5,7	5,0
30	5,0	3,1	2,9	3,3	5,9	5,4	7,1	7,2	8,6	9,0	9,6	11,0	11,2	10,4	10,9	10,5	9,7	8,5	7,7	7,0	5,3	5,0
Moy.	7,18	5,19	4,76	5,02	6,64	8,78	10,64	11,99	13,43	13,98	14,95	15,38	15,57	15,49	14,67	13,48	11,86	10,58	9,70	8,90	8,14	7,65

Avril 1892.

PARC DE SAINT-MAUR.

Longitude 0° 9′ 23″ E. — Latitude 48° 48′ 34″. — Altitude 49m,3.

TENSION DE LA VAPEUR.

DATES.	1h	4h	5h	6h	7h	8h	9h	10h	11h	12h	13h	14h	15h	16h	17h	18h	19h	20h	21h	22h	23h	24h
1	4,8	4,3	4,3	4,2	4,4	4,4	4,3	3,6	4,6	4,4	4,1	3,5	1,9	3,1	3,4	4,3	4,5	3,8	4,7	4,5	4,5	4,4
2	4,6	4,6	4,9	4,8	5,0	5,8	6,3	6,6	7,3	7,8	8,1	7,6	8,1	8,5	8,8	9,8	10,0	8,9	8,9	8,6	8,5	8,5
3	8,2	7,9	7,7	7,7	7,8	8,0	8,1	8,0	8,1	7,3	7,4	7,2	6,6	6,1	6,2	7,0	7,0	6,2	5,3	4,9	5,4	5,4
4	5,4	6,0	5,9	6,0	6,4	7,7	9,0	9,2	8,9	8,7	7,5	8,4	7,9	7,3	8,1	8,5	8,3	8,4	9,2	9,5	9,2	9,1
5	9,1	8,2	8,2	8,0	8,7	8,8	8,7	8,6	8,9	8,9	9,4	8,6	7,7	8,0	7,6	8,4	8,2	8,2	8,1	8,0	8,1	8,1
6	8,4	8,8	8,7	8,6	8,4	8,8	9,0	9,2	8,6	8,5	8,5	8,3	5,9	6,6	6,4	7,0	8,7	9,5	9,2	8,7	8,7	8,0
7	8,3	7,7	7,6	7,6	7,8	8,3	8,3	8,2	8,4	8,3	7,8	7,9	7,5	8,2	8,1	7,4	7,8	7,5	7,6	7,6	6,9	7,3
8	7,4	7,7	7,5	7,5	7,6	7,8	7,6	7,8	7,7	7,4	6,4	7,6	7,2	7,0	7,4	7,3	7,5	6,4	6,6	7,0	7,1	7,3
9	7,3	7,0	7,0	6,8	7,0	7,2	6,7	7,1	7,2	7,7	8,1	7,2	7,5	6,3	6,3	6,3	6,3	6,0	5,4	4,4	4,5	4,5
10	4,5	4,7	4,6	4,6	4,4	6,1	5,1	5,2	5,0	5,3	5,6	4,5	4,7	4,3	5,2	5,0	5,3	5,2	5,5	5,8	4,9	5,6
11	5,3	5,4	5,4	5,7	6,0	5,7	5,7	5,8	5,9	4,0	4,2	3,6	4,8	3,4	3,5	4,0	4,3	5,3	5,3	5,1	5,4	4,8
12	5,1	5,2	5,3	5,5	5,7	6,0	6,0	6,6	5,6	4,3	5,1	4,0	3,8	5,1	5,1	4,4	4,7	4,6	5,1	5,3	5,3	5,4
13	5,3	4,8	4,8	4,7	4,8	4,8	5,0	4,9	4,6	4,6	4,7	4,4	3,9	4,0	3,6	3,6	4,0	4,0	3,7	3,9	4,2	4,4
14	5,0	4,3	4,6	4,8	5,2	5,2	5,1	5,1	4,8	5,2	4,7	4,3	4,1	4,2	4,1	4,2	4,3	4,4	4,5	4,3	4,2	4,3
15	4,3	4,0	3,9	4,0	4,2	4,4	4,8	2,6	2,9	2,7	2,6	2,6	2,8	2,8	3,1	3,5	3,5	3,9	4,5	5,1	4,3	4,7
16	4,4	4,0	4,1	4,1	4,1	3,8	3,6	3,7	3,8	3,4	3,7	3,6	3,2	4,0	4,7	4,5	4,6	4,3	3,9	4,1	4,1	4,3
17	4,6	4,2	4,1	4,3	4,7	4,8	4,5	4,0	3,2	3,6	5,9	5,5	5,2	4,4	4,0	4,8	4,8	4,9	4,9	4,9	5,1	4,7
18	4,5	4,5	4,6	4,8	5,0	4,6	4,6	3,6	3,7	5,2	4,7	5,2	3,3	3,7	4,7	4,3	4,4	4,4	4,6	4,5	4,5	4,4
19	4,1	3,7	3,7	3,9	4,6	4,7	4,5	3,6	3,7	3,2	3,3	3,1	4,0	3,8	3,4	3,7	3,6	3,7	4,4	3,9	4,0	3,7
20	3,7	3,8	3,6	4,0	4,6	4,7	3,9	4,0	3,8	3,8	3,1	2,8	2,8	3,1	3,0	3,2	3,2	3,8	4,0	3,8	3,8	4,2
21	4,6	6,6	6,7	6,9	6,8	7,0	7,4	7,8	8,3	8,3	8,7	8,8	8,4	8,3	8,6	8,3	8,2	8,2	7,8	8,0	8,0	8,1
22	8,1	8,0	7,9	8,0	8,2	8,5	8,9	8,6	7,5	8,2	8,4	8,3	8,7	8,8	9,0	9,2	9,0	9,1	9,0	9,3	9,5	9,5
23	9,5	9,1	8,8	8,6	8,4	8,4	8,5	8,5	8,6	8,8	9,3	9,1	9,1	9,3	9,1	7,6	7,9	7,9	7,3	7,1	7,0	7,0
24	7,0	6,1	6,1	6,2	6,7	5,8	5,8	6,5	6,8	7,0	7,2	7,3	6,8	6,1	5,8	5,9	6,1	6,6	7,0	6,4	6,1	6,1
25	6,2	6,4	6,8	6,2	6,6	6,5	7,3	7,0	6,2	6,6	6,8	7,6	8,4	7,1	6,5	7,0	7,2	6,7	6,6	6,6	6,6	6,5
26	6,5	5,6	5,5	5,7	6,1	6,6	6,7	5,1	5,4	3,7	4,0	3,8	4,1	5,1	4,8	5,7	5,5	5,8	5,3	6,2	5,9	6,1
27	6,1	5,4	5,3	5,6	5,9	6,6	7,3	5,6	5,6	4,9	4,4	4,3	4,1	3,9	4,2	4,5	4,7	5,1	5,3	5,1	5,1	5,6
28	6,4	6,2	6,6	6,7	6,3	6,1	5,2	4,2	4,0	4,5	4,7	5,0	5,1	4,9	4,8	4,4	5,2	5,0	5,0	5,0	4,9	4,9
29	4,3	4,6	4,5	4,7	4,8	4,9	4,9	4,2	4,9	4,6	5,9	5,6	5,7	5,7	5,6	6,1	5,5	5,7	5,9	5,3	4,7	4,9
30	4,9	4,4	4,4	4,5	4,2	4,2	4,3	3,8	3,8	3,7	3,6	3,2	2,9	3,2	3,4	3,7	3,7	4,0	4,2	3,7	4,0	3,9
Moy.	5,93	5,77	5,77	5,82	6,01	6,21	6,24	5,96	5,93	5,82	5,93	5,76	5,54	5,54	5,62	5,79	5,93	5,92	5,96	5,89	5,82	5,86

HUMIDITÉ RELATIVE.

DATES.	1h	4h	5h	6h	7h	8h	9h	10h	11h	12h	13h	14h	15h	16h	17h	18h	19h	20h	21h	22h	23h	24h
1	83	77	82	80	78	59	47	41	34	29	26	21	11	18	21	29	39	36	50	49	53	52
2	58	61	69	67	64	64	62	56	57	52	47	42	42	41	49	62	71	69	76	78	80	80
3	79	87	89	88	82	72	59	51	44	36	33	33	28	27	29	37	45	44	39	38	43	48
4	53	75	77	75	69	70	62	54	45	40	32	37	35	32	38	46	52	60	67	77	82	83
5	89	99	100	100	91	78	70	56	50	46	44	41	36	37	38	46	51	60	63	67	72	73
6	78	90	91	91	87	82	70	60	49	46	41	38	27	31	32	39	55	68	71	71	76	73
7	81	88	89	91	87	82	69	57	51	48	41	38	35	40	42	42	50	50	55	56	54	66
8	71	84	87	88	83	74	59	53	44	39	32	36	34	33	33	39	49	48	50	60	58	58
9	61	69	74	72	67	57	47	45	44	43	42	37	37	32	34	37	44	47	45	36	40	46
10	47	64	66	66	54	57	43	38	33	33	33	27	25	22	29	31	40	46	55	60	56	68
11	70	87	87	92	74	55	47	38	35	24	23	19	24	19	20	26	30	46	47	49	59	53
12	61	73	78	81	78	70	58	49	39	26	28	23	21	29	32	33	40	42	51	59	64	67
13	71	80	84	83	77	65	61	52	43	42	39	38	31	32	43	33	42	45	47	56	65	72
14	79	70	76	83	99	86	85	85	80	75	70	62	58	54	58	62	66	70	78	78	83	86
15	92	96	96	96	83	73	69	36	35	32	30	28	34	33	40	45	45	52	60	74	55	61
16	57	64	67	69	67	57	55	53	52	44	48	50	36	58	74	71	76	76	77	85	88	91
17	91	96	98	98	92	77	66	52	42	42	83	76	63	51	53	76	84	89	89	92	96	91
18	87	84	92	94	93	81	69	51	48	87	79	68	50	54	70	66	70	78	89	96	100	100
19	100	100	100	100	100	77	64	48	44	40	40	36	55	46	42	51	52	61	73	72	81	80
20	82	98	93	98	89	70	52	46	41	43	32	27	26	28	29	32	32	41	45	44	41	50
21	56	90	91	96	93	93	93	92	89	88	86	87	77	68	81	79	84	87	89	91	91	95
22	95	99	96	92	88	89	92	83	61	64	69	70	70	75	78	83	79	81	82	84	88	89
23	89	89	89	89	86	86	87	89	86	77	72	69	63	62	61	55	63	70	70	79	86	94
24	95	99	98	92	80	56	51	52	54	57	52	52	52	44	46	47	55	79	81	81	81	86
25	86	97	97	85	81	73	74	68	52	56	60	61	64	51	55	66	84	83	87	87	92	97
26	95	100	100	100	95	90	73	56	58	39	39	37	44	54	51	64	69	71	66	83	88	88
27	88	96	100	97	86	82	68	62	63	52	40	38	35	35	38	45	50	61	66	61	61	65
28	72	84	90	88	81	67	55	46	41	50	46	51	61	58	63	57	74	70	70	70	70	74
29	67	92	94	87	74	67	59	48	59	57	82	75	73	73	72	86	78	82	88	76	70	77
30	74	76	77	78	61	63	57	50	46	43	40	33	29	34	35	38	41	49	53	51	61	66
Moy.	76,9	85,3	87,6	87,2	81,0	72,4	64,1	55,6	50,7	48,3	47,6	44,8	42,5	42,5	46,2	50,8	57,0	61,7	66,0	68,7	71,2	74,1

Avril 1892.

PARC DE SAINT-MAUR.

Longitude 0°9′23″ E. — Latitude 48°48′34″. — Altitude 49m,3.

NÉBULOSITÉ.

DATES.	1h	4h	5h	6h	7h	8h	9h	10h	11h	12h	13h	14h	15h	16h	17h	18h	19h	20h	21h	22h	23h	24h
1	0	0	0	0	0	0	0	0	0	0	0	0	0	0	0	0	0	0	0	0	0	0
2	0	0	0	1	0	0	0	0	0	0	0	0	0	0	0	0	0	0	0	0	0	0
3	0	0	0	0	0	0	0	0	0	0	0	0	0	0	0	0	0	0	0	0	0	0
4	0	0	0	0	0	0	0	0	0	0	0	0	0	0	0	0	0	0	0	0	0	0
5	0	0	0	0	0	0	0	0	0	0	0	4	5	3	4	5	10	4	0	0	0	0
6	10	10	10	10	7	5	3	2	2	3	0	0	1	0	0	0	0	0	0	0	0	0
7	0	1	1	1	1	0	0	0	0	0	0	0	0	0	0	0	0	0	0	0	0	0
8	0	0	0	0	0	0	0	0	0	0	0	0	0	0	0	0	0	0	0	0	0	0
9	0	0	0	0	0	0	0	0	0	0	0	0	1	1	0	0	0	0	0	0	0	0
10	0	0	0	0	0	0	0	0	0	0	0	0	0	0	0	0	0	0	0	0	0	0
11	0	0	0	0	0	0	0	0	0	0	0	0	0	0	0	0	0	0	0	0	0	0
12	0	0	0	0	0	0	0	0	0	0	0	0	0	0	0	0	0	0	0	0	0	2
13	2	1	1	1	2	3	1	0	0	0	0	3	4	2	2	0	1	2	1	0	0	3
14	10	10	10	10	10	10	10	10	10	10	10	10	10	10	7	10	10	10	1	4	7	8
15	4	0	0	0	0	0	3	4	5	5	10	10	10	10	10	10	10	10	10	10	10	10
16	10	10	10	10	10	10	10	10	10	10	10	9	4	10	10	2	3	3	3	0	0	5
17	6	0	0	0	1	2	3	4	10	10	9	10	5	3	10	6	10	5	9	8	8	7
18	7	10	10	10	9	9	9	10	9	7	10	6	10	10	7	5	7	4	2	0	2	1
19	0	0	0	0	0	0	5	7	4	5	5	7	7	5	5	4	3	2	0	0	0	0
20	0	0	0	1	3	1	2	6	8	10	7	4	9	7	9	10	10	10	10	10	10	10
21	10	10	10	10	10	10	10	10	10	10	10	10	10	10	10	10	4	6	6	10	10	10
22	10	10	10	10	10	10	10	10	10	10	10	10	10	10	10	10	10	10	10	10	10	10
23	10	10	10	10	10	10	10	10	10	8	0	0	2	2	0	0	0	0	0	0	0	0
24	0	0	0	0	0	0	0	1	9	7	7	10	8	7	6	3	2	1	1	0	2	3
25	3	8	10	10	9	10	8	10	7	10	10	10	7	8	9	10	10	2	0	10	8	7
26	6	0	0	0	2	2	4	8	10	10	10	10	10	10	6	7	4	10	10	10	9	10
27	10	0	0	0	0	0	7	6	8	9	6	10	5	6	4	3	2	1	8	10	10	10
28	10	10	10	8	7	9	7	7	7	8	10	9	10	10	10	10	10	10	3	2	1	1
29	1	1	0	0	4	6	5	10	10	10	10	10	10	10	10	10	10	10	8	10	10	10
30	10	3	4	3	7	9	10	9	8	10	6	6	5	7	6	7	2	1	1	0	0	0
Moy.	4,0	3,1	3,2	3,2	3,4	3,5	3,9	4,5	4,9	5,1	4,7	4,9	4,8	4,7	4,5	4,1	3,9	3,4	2,8	3,1	3,2	3,6

DIRECTION ET FORCE DU VENT.

DATES.	1h	4h	5h	6h	7h	8h	9h	10h	11h	12h	13h	14h	15h	16h	17h	18h	19h	20h	21h	22h	23h	24h
1	NE 1	NE 1	NE 1	NE 1	NNE 1	NE 2	NE 2	NE 1	NE 2	NE 2	NE 2	NE 2	NE 2	NE 2	NE 2	NE 1	NE 2	NE 2	NE 2	NE 2	NE 3	NE 3
2	NE 2	NE 2	NNE 2	NE 2	NE 2	NE 2	NE 2	NE 3	NE 2	N 2	NE 3	NE 3	NE 3	NE 3	NE 3	NE 2	NNE 2	NNE 3	NE 3	NE 3	NE 3	NE 3
3	NE 3	NE 1	NE 1	NE 2	NE 1	NE 1	ENE 1	ENE 2	ENE 3	ENE 3	E 3	E 2	ENE 2	ESE 2	ESE 2	ENE 2	E 1	E 1	E 2	E 1	E 1	SE 1
4	SE 1	SSE 1	SSE 1	SE 1	S 1	SSE 1	S 1	0	WSW 0	WSW 0	W 0	W 1	WNW 1	NNW 1	N 0	N 0	ENE 0	ENE 0	NNE 1	NE 1	NE 1	N 1
5	N 1	NNE 0	NNE 1	NNE 1	NNE 1	NNE 1	NE 1	NE 1	NE 1	NE 1	E 0	ENE 1	NE 1	NE 1	NE 1	NE 1	NE 2	NE 1	NE 1	NE 1	NE 1	NE 1
6	NE 1	NNE 1	NNE 1	N 1	N 1	N 1	NNE 1	NE 1	NNE 1	NNE 1	NE 1	NE 1	NE 1	NE 1	NE 1	NE 1	NE 1	NE 1	NE 1	NNE 2	NNE 2	NNE 2
7	N 2	N 1	N 2	N 1	N 1	NNE 1	NNE 2	N 2	NNE 2	NNE 2	NNE 2	NNE 2	NE 2	NE 2	N 3	NE 2	ENE 3	N 3	N 3	N 3	N 3	NNE 3
8	N 2	N 2	N 1	N 2	N 1	NNE 2	NE 1	NE 2	NE 2	NE 2	NNE 2	NE 2	ENE 1	ENE 2	ENE 2	ENE 2	ENE 2	ENE 2	ENE 2	ENE 1	NE 2	NE 3
9	NE 2	NE 1	NE 1	NE 1	NE 1	NE 1	ENE 1	ENE 2	E 2	E 1	NE 1	NE 1	ENE 2	ENE 2	ENE 2	ENE 1	ENE 2	NE 1	NE 2	NNE 2	NNE 2	NE 2
10	NE 2	NE 1	NE 0	NE 1	NE 0	NE 1	NE 0	NE 1	NE 0	NE 1	NE 0	ENE 1	ENE 0	ENE 1	ENE 0	ENE 1	NE 1	NE 1	NE 1	NE 1	NNE 1	NNE 2
11	NE 1	NE 1	NNE 1	ESE 0	NE 1	NE 1	NE 1	NNE 1	NNE 1	E 0	ENE 1	ENE 1	ENE 1	NE 1	NNE 1	N 1	NE 1	NNE 1	NNE 2	NE 1	NE 2	N 1
12	NNE 1	N 2	N 2	N 2	NNE 1	NNE 2	NNE 2	ENE 1	NE 2	NE 2	NE 2	ENE 2	ENE 2	NE 2	NE 2	NE 3	NE 3	NNE 3	NNE 3	NE 3	NE 3	NE 3
13	NNE 2	NNE 2	NNE 2	NNE 2	NNE 2	NNE 2	NNE 2	NNE 2	NNE 3	NNE 2	NE 2	NNE 2	NNE 2	ENE 1	NNE 2	NNE 2	NNE 2	NNE 2	NNE 3	NE 2	NE 2	NE 2
14	NNE 2	NNW 2	NNW 2	NNE 2	NNE 2	NNE 2	N 2	N 2	N 2	NNE 2	N 2	NNW 2	NNW 2	NNE 2	NNE 2	NNE 2	NE 2	NE 2	NE 1	ENE 1	ENE 1	ENE 1
15	ENE 1	N 0	N 1	0	S 1	SE 0	S 1	0	SSW 2	SW 2	SW 1	S 3	SW 2	SSE 3	SW 2	SSW 3	SSW 3	SSW 3	S 4	SSE 1	S 4	S 3
16	SSE 4	SSW 4	SW 4	SSW 4	SSW 3	SW 5	SW 4	SW 4	SW 4	WSW 4	WSW 4	WNW 3	WNW 3	SW 4	SW 4	SW 2	SW 2	SW 2	SW 1	SW 1	SW 1	SW 1
17	SSW 1	S 0	S 1	S 1	S 1	S 1	SSE 2	SSE 2	S 3	S 3	SSE 2	S 2	NW 1	NNW 1	W 2	NW 2	NE 1	NNE 0	SSW 0	SSW 1	NW 1	NW 1
18	WNW 1	NW 2	NW 2	NNW 2	NW 2	WNW 2	NW 2	WNW 3	NNW 3	WNW 3	W 3	W 3	N 3	NNW 3	N 2	N 1	N 1	NNE 1	NNE 0	S 1	SSE 1	SSE 1
19	NE 1	ENE 0	NE 1	NE 0	NE 0	NE 1	NE 2	NNE 2	NE 2	N 2	N 4	NW 3	N 4	NNW 4	N 3	NNW 2	N 2	N 2	N 2	N 1	N 1	N 1
20	N 1	0	NNE 0	NNE 1	0	NE 1	NE 0	NW 1	NE 0	W 2	W 1	NW 1	SW 2	NW 2	WNW 1	WNW 1	SW 1	SSW 1	S 0	SSW 1	SSW 1	S 1
21	S 1	S 2	S 2	SSW 2	SSW 2	S 2	SSW 2	SW 1	WSW 2	WSW 1	SW 2	WNW 1	WNW 2	WNW 1	NW 3	WNW 1	NW 2	NW 1	NW 1	NW 0	NW 1	NW 1
22	WNW 1	SW 1	SW 1	SW 1	WSW 1	W 1	W 1	W 1	W 1	NW 3	NNW 2	NW 2	NNW 1	NNW 2	N 1	N 1	W 1	WNW 1	W 1	NW 2	NW 2	W 2
23	W 2	NW 1	N 2	NNW 2	NW 2	NNW 1	NW 1	NNW 1	NW 1	W 1	S 1	S 1	SSW 2	S 1	S 2	NW 1	NW 1	NW 1	NW 1	NNW 1	NNW 1	NNW 1
24	S 0	SSW 1	SW 1	SSW 1	S 1	NNW 1	NNW 1	N 3	NNW 3	N 2	N 2	N 2	N 1	N 1	N 1	NNW 1	N 1	N 1	N 0	NE 1	NE 0	NNE 1
25	NNE 1	E 0	ESE 1	NW 0	NW 1	WNW 2	W 1	W 2	W 3	W 3	W 3	WSW 3	W 5	WNW 4	W 4	WNW 4	NW 4	NNW 2	NW 2	NW 2	WNW 1	SSW 1
26	WSW 1	S 1	SE 0	S 0	0	S 0	ENE 0	NW 0	0	N 1	NW 1	NW 1	NNW 1	N 1	0	E 0	S 0	N 1	N 1	NE 1	NE 1	NE 1
27	0	NNE 0	N 1	NNE 0	NNE 1	NE 1	NE 1	SW 0	ESE 1	W 1	W 1	WSW 1	WSW 2	SSW 2	SSW 1	SW 2	SW 2	SW 2	SW 1	S 1	SSW 2	S 2
28	SW 2	W 1	WSW 1	W 1	W 2	WSW 3	WNW 3	WSW 3	W 4	W 2	W 3	W 4	W 3	W 4	NW 3	W 4	NW 4	WNW 5	W 4	W 4	W 3	W 3
29	W 3	S 1	S 1	S 1	S 1	SW 0	SE 1	SSE 1	ESE 1	ESE 1	S 1	SSE 1	E 1	ENE 1	ENE 1	ENE 1	ENE 1	ENE 1	NE 1	NE 1	NNE 2	NNE 3
30	NNE 3	NNE 3	N 2	NE 3	NNE 3	N 3	NNE 4	NNE 4	N 4	N 4	N 4	N 4	NNE 4	NE 4	NNE 4	NNE 4	N 3	N 4	N 3	NNE 3	NNW 3	NNW 3
Moy.	1,5	1,2	1,3	1,3	1,2	1,5	1,5	1,6	1,9	1,9	1,9	1,9	2,0	2,0	1,9	1,7	1,8	1,7	1,6	1,5	1,7	1,8

Avril 1892. **PARC DE SAINT-MAUR.**

Longitude 0°9′23″ E. — Latitude 48°48′34″. — Altitude 49m,3.

DATES.	TEMPÉRATURES extrêmes. Min.	Max.	Moy.	PLUIE. Haut.	Durée.	MARNE. TEMPÉRATURE. Matin.	Soir.	Transparence	Altitude + 30m.	NUAGES. Matin.	Midi.	Soir.
1	0,8	19,6	10,20	.	.	6,80	7,74	0,13	3,32	K à l'horizon.	K E 5° N.	K E 5° N.
2	6,0	22,3	14,15	.	.	7,62	8,89	0,26	3,28	K SE¼S.	K E SE.	K E 30° S.
3	8,3	24,5	16,40	.	.	8,75	10,18	0,35	3,04	K à l'horizon.	K à l'horizon SE.	Beau.
4	6,4	24,7	15,55	.	.	9,88	10,98	0,41	3,02	Beau.	C lointains.	Beau.
5	7,6	24,5	16,05	.	.	10,67	11,77	0,42	2,93	Beau.	K SSE.	KK SE, A SSE.
6	10,0	24,4	17,20	.	.	11,53	12,70	0,43	2,92	KK, KC S ou SSE.	K et KC S.	K S 25° W.
7	8,3	23,1	15,70	.	.	12,20	13,33	0,55	2,89	K SW.	Quelques K ou KC.	K S, C E.
8	8,6	24,3	16,45	.	.	12,80	14,00	0,62	2,90	KC N.	Beau.	C E.
9	9,1	22,7	15,90	.	.	13,40	14,58	0,67	2,84	A E ou ENE, C E.	K N.	K N¼W.
10	5,1	22,0	13,55	.	.	13,77	14,86	0,66	2,84	Beau.	K a l'horizon W.	C a l'horizon SW.
11	3,7	22,3	13,00	.	.	14,20	14,84	0,79	2,70	Beau.	Beau.	K lointains.
12	5,1	21,2	13,15	.	.	14,37	14,92	0,75	2,80	Beau.	Beau.	C a l'horizon.
13	2,8	15,3	9,05	.	.	14,03	14,60	0,87	2,71	K WSW, A W.	K WSW.	C à l'horizon.
14	3,0	7,5	5,25	.	.	13,61	13,44	0,95	2,70	CC W, C bas NE.	CC NNE.	K et A WSW, C N¼E.
15	- 1,7	10,7	4,50	.	.	12,50	12,72	0,93	2,66	Beau; C W¼S a 9 h.	K WNW, C SW.	CC SW¼S.
16	3,6	10,0	6,80	.	.	11,70	11,58	1,02	2,65	CC WSW.	CC W¼S.	K et KC.
17	- 1,5	9,4	3,95	0,8	0,30	10,85	11,00	1,00	2,63	K W.	CC SSW.	K et C SW.
18	0,6	8,3	4,45	1,1	4,00	10,43	10,45	1,18	2,60	Stratus élevé NW¼N, C N.	K WNW, A et C NNW.	K ou nuages à grêle NW, C N.
19	- 3,0	10,5	3,75	0,2	0,30	9,90	10,31	1,18	2,60	K à l'horizon, C NE a 8 h.	C N 10° E.	C NNE.
20	- 2,5	13,0	5,25	.	.	9,74	10,20	1,14	2,60	K N¼W.	C NW¼N.	KK N, A NNW, C WNW.
21	6,2	12,8	9,50	3,8	6,30	10,00	10,00	1,24	2,59	CC SSW à 5 h; SW à 6 h., WSW	CC WSW.	A et C NNW-NW.
22	7,8	15,4	11,60	.	.	10,03	10,50	1,28	2,58	CC NW. [a 9 h	CC WNW.	Stratus moyen W.
23	10,4	19,0	14,70	.	.	10,32	10,93	1,31	2,57	CC NW.	C NW à 15 h.	Quelques nuages lointains.
24	4,0	17,4	10,70	.	.	10,80	11,62	1,36	2,58	Beau.	A et C NW.	K WNW, C NW.
25	5,1	16,4	10,75	1,9	0,30	11,42	11,81	1,27	2,51	KK SW¼W, C SW.	Tous les nuages W.	CC WNW.
26	1,9	12,6	7,25	.	.	11,42	11,58	1,20	2,65	K W.	CC WNW.	C WNW.
27	1,8	14,6	8,20	.	.	11,39	12,02	1,25	2,54	Beau.	C W.	CW.
28	6,5	13,3	9,90	2,1	5,00	11,61	12,03	1,11	2,51	CC W.	C WSW.	CC WNW.
29	0,5	9,7	5,10	1,1	7,00	11,42	11,60	1,17	2,50	K, KK W à 9 h.	KK, CC S.	CC ESE.
30	2,6	12,7	7,65	.	.	11,25	11,65	1,23	2,45	K NNE.	C NNE.	KK E, C NE.
Moy.	4,24	16,81	10,52	11,0	24,00	11,28	11,89	0,89	2,74	A, nuages étalés (stratus). AA, alto-stratus.	C, cumulus. CC, cumulo-stratus.	K, cirrus. KK, cirro-stratus.
						11,59						

Extrêmes du mois.

PRESSION ATMOSPHÉRIQUE. { Minimum. 744mm,02, le 13, à 18 h. / Maximum. 770mm,71, le 20, à 8 h.

TEMPÉRATURE ..... { Minimum. —3°,0, le 19. / Maximum. 24°,7, le 4.

TENSION DE LA VAPEUR. { Minimum. 1mm,9, le 1er, à 15 h. / Maximum. 10mm,0, le 2, à 19 h.

HUMIDITÉ RELATIVE. ... { Minimum. 11, le 1er, à 15 h. / Maximum. 100 en 5 jours.

Journal météorologique.

Le 1er, beau; gelée bl.; horiz. trouble. — Le 2, beau; horiz. brum. le m., assez cl. le s.; halo. — Le 3, beau; atm. très cl. — Le 4, beau; atm. très cl. le m., trouble l'ap.-midi. — Le 5, nuag. de 14 à 20 h., beau av. et ap.; halo et parhélies; brd. sur les plaines basses à 5 h., atm. très cl. l'ap.-midi. — Le 6, cou. jusqu'à 6 h. puis nuag. jusqu'à midi, beau ensuite; halo, parhélies et partie du grand halo et de l'arc circumzénithal. — Le 7, qq. nuages jusq. 7 h., beau ensuite; parhélie de droite, seul; ciel blanchâtre; atm. brum. — Le 8, beau, atm. brum. le m., assez cl. le s. — Le 9, qq. nuages; halo et parhélies; atm. trouble. — Le 10, beau sauf qq. nuages de 14 à 19 h.; atm. bien claire.

Le 11, même temps; un peu de gelée bl. — Le 12, beau sauf quelq. nuages l'ap.-midi; horiz. très brum. — Le 13, peu nuag.; halo; gelée bl. — Le 14, couv. jusq. 20 h., nuag. ensuite; un peu de pl. de 4 h. 30 à 6 h. 30, horiz. brum.; gelée bl. — Le 15, beau de 4 h. à 8 h., nuag. av. et ap. jusq. midi, couv. ensuite; halo; un peu de pl. à 20 h. — Le 16, à peu près couv. jusq. 17 h., peu nuag. ensuite; un peu de pl., de neige et de grésil entre 12 h. et 14 h., atm. très cl. — Le 17, peu nuag. jusq. 10 h., puis très nuag.; un coup de tonn. à l'WNW-NW à 13 h. 36, un autre loin à l'E-ESE à 15 h.; un peu de neige et des gtt.; halo. — Le 18, presq. couv. jusq. 16 h., nuag. puis peu nuag. ensuite; plus. coups de tonn. à l'W de 14 h. 52 à 15 h. 50; quelquef. des gtt., de la neige, du grésil et de la grêle jusq. 13 h. — Le 19, nuag. de 9 h. à 20 h., qq nuages av. et ap.; un peu de neige en petites pelotes arrondies vers 14 h. 35; petit brd jusq. 5 h. — Le 20, beau ou très peu nuag. jusq. 8 h. puis très nuag. jusq. 17 h., couv. ensuite; halo; très brum.; atmosp. très claire à 15 h.

Le 21, nuag. de 19 h. à 21 h., couv. du reste; pl. de 1 h. à 8 h.; horiz. brum. — Le 22, couv.; un peu de bruine vers 8 h. 30; horiz. brum. — Le 23, couv. le m., beau le s., bruine à 7 h.; transp. atm. 10 à 12km à 5 h.; 2500m à 10 h., horiz. brum. l'ap.-midi. — Le 24, qq. nuages jusq. 10 h. puis très nuag., peu nuag. ap. 16 h.; gelée bl.; brd en qq. points sur la Marne à 4 h.; atm. très cl. à 13 h. — Le 25, très nuag.; halo; averse à 14 h. 30 et à 19 h. 15; atm. cl. — Le 26, peu nuag jusq, 9 h., puis presq couv.; brd jusq. 7 h., de 800m à 6 h., atm. bien cl. à 15 h. gelée bl.; halo; un peu de pl. dans la soirée. — Le 27, qq. nuages jusq. 8 h., puis nuag., couv. ap. 21 h.; brd. à 5 h. 30; gelée bl.; gtt. à 13 h. 45. — Le 28, très nuag. de 6 h. à 12 h. couv. av., et ap. jusq. 20 h., peu nuag. ensuite; pl. de 1 h. à 4 h. 30; petites averses de 12 h. à 14 h. 30; atm. très cl. — Le 29, beau ou nuag. jusq. 9 h., couv. ensuite; gelée bl.; halo; pl. fine ou gtt. de 12 à 19 h.; horiz. brum. — Le 30, très nuag. jusq. 18 h., qq. nuages ensuite; halo; atm. très claire.

Nombre de jours : de tonn. 2; de halos 13; de brd 3; de brd partiel 1; de gelée bl. 9; de gelée 4; de pl. ou neige 7; de neige 3; de grêle 1; de grésil 2; de gtt. ou grains de neige 6; de transp. atmosp., de 1500m à 3000m, 1.

Floraison : le 3, Ficaire, Poirier en Espalier; le 4, Pêcher en plein vent, Erable plane; le 5, Dielytra, Coucou, Groseillers, Prunier, Cerisier; le 10, Sureau à bouquets; le 12, Cassis, Erable sycomore; le 13, Lilas, sortie des Asperges; le 16, Alliaire; le 20, Spirée à feuilles de saule; le 23, Marronnier au bord de la Marne, Pommier; le 24, Coignassier.

On a entendu le Rossignol le 7 et on a vu des Hannetons assez nombreux; le 24, abondance extraordinaire de Hannetons; le 29, Chant du Loriot; le 30, Coucou.

Il n'y a eu dans tout le mois que quelques Hirondelles de passage.

La gelée des 19 et 20 avril a fait beaucoup de dégâts; les bourgeons de la vigne et des Noyers sont entièrement gelés; la même chose est arrivée aux Acacias; les Abricots gros comme des haricots sont détruits; les Cerisiers et les Pruniers n'ont pas souffert; une quantité de plantes exotiques ont éprouvé le même dommage que la Vigne.

Mai 1892.

PARC DE SAINT-MAUR.

Longitude 0° 9′ 23″ E. — Latitude 48° 48′ 34″. — Altitude 49m,3.

PRESSION (700mm +).

DATES.	1h	4h	5h	6h	7h	8h	9h	10h	11h	12h	13h	14h	15h	16h	17h	18h	19h	20h	21h	22h	23h	24h
1	61,22	60,20	60,10	60,14	60,07	59,64	59,29	58,69	58,14	57,69	57,23	56,80	56,31	55,83	55,71	55,33	55,00	54,93	54,80	54,38	54,22	53,44
2	52,90	51,58	51,49	51,55	51,69	51,71	51,70	51,61	51,55	51,43	51,23	51,23	51,19	51,18	51,16	51,04	51,09	51,44	51,46	51,26	51,19	50,89
3	50,40	49,39	49,13	49,10	49,02	48,71	48,44	47,95	47,55	47,13	46,70	46,45	46,30	46,28	46,40	46,93	47,25	47,31	47,74	47,90	48,13	48,15
4	47,98	48,27	48,33	48,55	48,69	48,76	48,84	49,25	49,33	49,23	49,43	49,60	49,93	50,17	50,40	50,51	50,85	51,27	51,60	51,80	52,05	51,98
5	52,11	52,92	53,24	53,58	53,81	53,93	54,08	54,28	54,46	54,31	53,96	53,79	53,88	54,41	54,58	54,70	54,76	55,53	55,90	55,94	56,27	56,51
6	56,94	57,29	57,49	57,95	58,35	58,60	58,86	58,88	58,97	58,96	58,83	59,15	59,46	59,65	60,00	60,26	60,56	61,54	61,84	62,18	62,40	62,46
7	62,54	63,43	63,83	64,19	64,49	64,63	64,60	64,58	64,43	64,16	64,05	63,81	63,57	63,42	63,22	63,20	63,34	63,55	63,76	63,77	63,88	63,67
8	63,56	63,51	63,72	63,75	63,86	63,80	63,66	63,42	63,22	62,84	62,41	62,02	61,65	61,44	61,59	61,34	61,40	61,58	61,67	61,67	61,60	61,54
9	61,48	61,45	61,45	61,64	61,69	61,67	61,52	61,23	61,02	60,81	60,57	60,25	59,84	59,52	59,44	59,26	59,25	59,50	59,58	59,57	59,62	59,41
10	59,13	59,21	59,29	59,32	59,34	59,36	59,24	59,00	58,80	58,47	58,25	58,04	57,66	57,60	57,46	57,40	57,47	57,88	58,06	58,20	58,07	58,26
11	58,33	58,43	58,28	58,50	58,80	58,98	59,00	59,00	58,96	58,96	58,98	58,86	58,78	58,41	58,34	58,42	59,00	59,61	60,35	60,83	60,71	60,77
12	60,81	61,44	61,75	62,09	62,42	62,48	62,61	62,59	62,53	62,34	62,00	61,85	61,48	61,26	61,27	61,50	61,77	62,02	62,33	62,41	62,48	62,36
13	62,17	62,34	62,60	62,77	62,82	62,87	62,55	62,52	62,23	61,90	61,39	61,10	60,83	60,45	60,44	60,57	60,69	60,74	61,08	61,16	61,09	60,92
14	60,61	60,83	60,48	60,45	60,53	60,57	60,63	60,62	60,70	60,65	60,43	60,14	59,74	59,64	59,77	59,81	59,93	60,13	60,39	60,44	60,35	60,35
15	60,22	60,13	60,33	60,51	60,46	60,40	61,18	60,14	60,07	59,76	59,39	59,08	58,81	58,56	58,36	58,32	58,36	58,53	58,63	58,15	58,02	57,88
16	57,71	56,74	56,75	56,78	56,78	56,83	56,77	56,72	56,47	56,23	55,79	55,60	55,53	55,35	55,29	55,33	55,50	55,42	55,66	55,56	55,46	55,42
17	55,40	55,51	55,68	55,96	56,24	56,64	56,71	56,95	57,50	57,61	58,11	58,57	58,85	59,00	59,43	59,79	60,11	60,64	61,00	61,49	61,60	61,92
18	62,02	62,43	62,68	62,98	63,05	63,26	63,12	62,97	62,97	62,83	62,72	62,63	62,42	62,31	62,27	62,14	62,11	62,25	62,46	62,53	62,32	62,18
19	62,00	61,77	61,87	62,18	62,30	62,27	62,40	62,47	62,51	62,31	62,48	62,29	62,32	62,25	62,37	62,33	62,67	63,12	63,39	63,34	63,40	63,32
20	63,15	62,06	61,93	62,16	61,95	61,72	61,14	60,72	60,40	59,86	59,49	59,10	58,66	58,44	58,47	58,37	58,67	58,88	59,30	59,31	59,50	59,43
21	59,45	59,72	59,91	60,11	60,40	60,47	60,63	60,76	60,84	60,70	60,58	60,35	60,06	59,71	59,54	59,55	59,58	59,91	60,03	59,87	59,95	59,93
22	59,89	59,55	59,38	59,56	59,70	59,97	59,70	59,59	59,22	59,07	58,72	58,20	57,94	57,94	57,55	57,51	57,50	57,79	57,68	57,83	58,00	57,42
23	57,62	57,12	56,95	56,97	57,11	57,25	57,27	57,33	57,36	57,23	56,98	56,92	56,86	56,69	56,67	56,74	56,92	57,37	57,62	57,82	57,90	57,77
24	57,74	58,00	58,02	58,26	58,52	58,71	58,54	58,37	58,22	57,73	57,49	56,98	56,55	56,20	55,88	55,57	55,46	55,74	55,98	55,70	55,46	55,45
25	54,97	54,16	54,55	54,65	54,67	54,64	54,31	53,96	53,84	53,55	53,33	53,26	52,97	52,79	52,73	52,73	53,02	53,05	53,71	53,59	53,64	53,27
26	53,25	53,75	54,02	54,46	54,96	55,00	54,79	54,94	54,91	54,51	54,65	54,24	53,51	53,50	53,32	52,96	52,96	52,69	52,58	52,79	53,05	53,31
27	53,52	54,61	55,00	55,61	55,79	56,12	56,09	56,33	56,39	56,17	55,38	55,25	54,93	54,10	53,67	53,63	53,86	54,05	53,95	54,00	53,85	54,06
28	54,13	54,00	54,37	54,42	54,50	54,39	54,07	54,20	54,14	54,22	54,49	54,58	55,00	55,83	56,68	56,91	57,62	57,88	58,59	58,89	59,10	59,61
29	60,05	60,82	61,03	61,29	61,60	61,91	62,02	61,92	61,89	61,65	61,71	61,66	61,64	61,63	61,69	61,93	62,19	62,61	62,98	63,09	63,30	63,40
30	63,26	63,26	63,30	63,50	63,66	63,58	63,47	63,18	62,91	62,60	62,10	61,74	61,42	61,02	60,54	60,36	60,23	60,16	60,00	59,81	59,61	59,05
31	58,51	57,25	57,19	57,09	56,87	56,75	56,41	55,83	55,42	54,69	54,00	53,69	53,22	52,71	52,33	53,60	54,12	53,86	54,68	55,30	55,55	56,00
Moy.	58,16	58,10	58,20	58,39	58,52	58,57	58,47	58,39	58,29	58,05	57,83	57,65	57,46	57,33	57,31	57,36	57,52	57,77	58,03	58,08	58,12	58,07

TEMPÉRATURE.

DATES.	1h	4h	5h	6h	7h	8h	9h	10h	11h	12h	13h	14h	15h	16h	17h	18h	19h	20h	21h	22h	23h	24h
1	4,5	2,4	2,4	2,9	4,5	6,1	8,7	10,1	10,5	11,2	10,2	10,4	10,2	10,1	7,3	7,6	7,1	6,1	5,7	5,4	5,1	5,0
2	4,6	4,3	4,0	3,9	3,6	3,9	5,1	5,1	6,0	7,4	7,1	8,0	7,3	7,3	7,3	7,1	6,7	6,6	6,3	5,1	3,9	3,9
3	3,7	1,9	1,7	3,7	6,8	9,3	12,8	13,1	14,5	15,9	15,8	15,0	15,1	14,2	12,1	11,0	10,0	9,6	8,4	6,5	5,0	4,6
4	4,0	2,5	2,8	5,1	8,9	11,7	14,0	15,8	17,6	16,7	15,7	15,5	14,0	13,3	11,8	12,1	11,4	11,2	11,7	11,7	11,7	10,4
5	9,8	6,2	6,1	6,3	6,9	8,1	9,8	10,5	11,4	12,8	13,5	13,8	12,4	10,5	10,0	10,0	9,9	8,5	7,9	6,6	7,0	6,4
6	6,3	3,6	4,0	4,6	5,9	6,2	8,5	8,4	9,9	8,9	10,3	11,0	10,5	8,0	9,0	8,3	6,7	5,2	4,9	4,0	3,1	2,0
7	1,5	- 1,0	- 0,6	1,3	3,9	6,3	7,9	7,1	9,4	9,6	11,5	11,7	11,9	12,1	11,7	10,9	9,4	6,8	5,8	4,5	3,7	2,4
8	1,6	0,0	- 0,2	2,6	6,0	10,4	12,5	14,0	14,3	16,1	16,4	16,8	17,3	17,1	16,8	15,9	13,9	11,2	9,0	7,0	6,8	6,4
9	5,3	4,5	4,3	6,2	9,6	12,4	16,1	17,3	18,8	19,7	20,3	20,9	19,9	20,2	19,5	18,6	16,1	14,9	14,0	12,0	11,5	10,6
10	9,7	7,2	7,0	8,6	11,2	14,9	17,9	19,6	21,7	23,7	22,3	22,4	22,7	22,0	21,7	20,4	18,9	18,3	18,0	16,3	15,4	14,0
11	13,6	12,9	12,9	13,5	14,9	16,2	17,3	19,2	19,7	19,9	20,4	20,9	20,9	21,1	20,1	19,9	17,9	14,7	16,0	15,5	14,8	14,0
12	13,2	12,2	12,9	14,1	15,4	17,7	19,6	20,9	22,0	23,1	24,0	24,3	24,8	24,0	23,7	22,3	20,8	18,0	17,1	15,4	14,3	13,5
13	12,9	10,0	10,1	11,6	14,1	16,4	18,9	21,3	22,1	23,2	23,8	24,2	23,9	23,9	23,3	22,2	19,7	16,3	15,9	13,6	13,2	11,9
14	11,0	8,8	8,3	10,6	13,5	15,7	17,3	18,0	19,4	19,3	20,6	19,8	20,0	19,8	19,2	19,0	17,6	17,1	16,2	15,7	14,5	13,9
15	13,0	10,3	10,3	11,5	13,1	15,2	17,3	18,1	19,5	20,1	21,1	21,8	20,7	19,1	19,2	17,9	17,0	15,7	13,2	11,4	10,8	10,0
16	9,0	11,3	11,9	12,3	12,2	13,2	14,0	13,9	15,6	15,8	16,8	16,9	17,2	17,1	15,7	14,2	13,4	12,9	12,3	11,4	10,6	10,0
17	9,6	8,8	9,2	9,9	10,5	11,2	13,1	12,6	14,8	14,8	14,9	13,7	14,1	14,9	14,4	13,8	13,0	11,9	11,6	10,4	8,8	7,0
18	6,2	4,4	5,0	7,3	10,1	13,0	16,1	16,7	17,8	18,5	18,1	17,9	18,4	17,8	17,3	17,0	15,9	14,1	13,8	13,5	13,3	13,0
19	12,8	11,3	11,9	13,0	14,7	15,8	14,9	17,3	18,7	19,7	20,1	21,2	20,6	19,3	19,4	18,4	17,0	15,0	14,0	13,4	11,5	9,1
20	9,7	7,9	8,0	9,9	12,0	14,3	16,2	16,8	17,7	19,7	19,2	19,0	20,1	19,4	18,7	17,4	16,4	15,4	14,5	13,4	13,0	12,4
21	11,7	10,1	10,3	11,2	11,8	14,0	13,1	13,9	16,0	18,2	16,0	17,9	17,1	18,3	18,7	17,0	15,6	13,0	11,0	9,6	8,4	7,4
22	6,6	4,4	4,2	8,5	11,8	14,9	16,9	16,0	18,3	19,6	20,2	21,3	21,0	20,5	20,0	19,3	18,0	15,5	13,3	12,9	12,0	11,3
23	10,7	8,3	9,1	11,0	12,7	16,0	18,0	21,0	23,3	23,8	25,1	25,2	25,4	25,0	24,4	23,8	21,7	18,7	16,2	14,9	13,5	12,4
24	12,0	10,7	11,4	14,3	17,0	20,4	21,9	23,9	24,2	25,9	26,8	26,4	27,7	26,6	26,2	26,0	24,4	20,6	18,1	16,7	18,5	15,6
25	16,3	17,0	17,0	17,8	19,1	22,4	25,0	26,9	29,7	29,9	31,2	30,4	30,4	30,6	29,7	29,1	26,9	23,6	21,0	19,8	18,8	19,4
26	19,7	17,2	17,1	19,1	21,7	22,9	25,8	27,2	27,7	28,1	29,0	30,0	30,2	30,1	30,0	29,1	26,4	24,7	24,2	25,0	23,6	23,3
27	22,2	20,1	20,4	21,4	21,1	22,1	24,2	26,3	27,4	30,9	29,3	28,4	28,8	27,9	29,1	28,5	26,0	24,2	23,7	22,6	23,8	22,3
28	22,0	19,2	18,8	20,5	13,1	25,4	27,9	28,7	29,2	29,0	28,4	27,5	25,5	23,7	21,4	20,4	19,6	19,4	18,1	17,9	17,4	16,5
29	16,2	14,2	14,1	15,0	16,0	18,2	20,6	22,2	22,1	22,5	22,3	23,6	23,8	24,1	23,0	22,5	21,0	18,6	17,9	15,3	14,0	13,6
30	12,2	10,0	10,5	13,9	18,2	22,2	24,1	24,3	25,9	25,4	26,3	27,4	27,9	26,5	25,9	25,2	23,5	20,7	18,4	17,3	16,7	16,0
31	16,3	15,9	15,3	17,9	20,8	23,3	26,0	28,1	29,0	27,7	30,1	29,3	30,1	29,0	28,4	22,7	18,8	16,8	16,4	16,5	15,9	14,9
Moy.	10,58	8,92	9,04	10,63	12,64	14,83	16,82	17,90	19,16	19,91	20,22	20,41	20,32	19,80	19,19	18,31	16,80	15,01	14,02	12,95	12,28	11,56

Mai 1892.

PARC DE SAINT-MAUR.

Longitude 0°9′23″ E. — Latitude 48°48′34″. — Altitude 49m,3.

TENSION DE LA VAPEUR.

DATES.	1h	4h	5h	6h	7h	8h	9h	10h	11h	12h	13h	14h	15h	16h	17h	18h	19h	20h	21h	22h	23h	24h
1	3,4	4,5	4,5	4,4	4,7	4,7	4,5	4,2	4,4	5,4	4,9	5,3	5,2	5,5	6,0	5,9	5,8	5,4	5,9	5,9	6,2	6,4
2	6,1	6,0	5,7	5,8	5,5	5,4	5,5	5,3	5,7	5,5	5,0	5,2	5,2	5,2	5,4	5,7	5,5	5,6	5,8	5,5	5,3	5,5
3	5,4	5,2	5,1	5,2	5,8	6,3	5,9	5,6	5,5	5,3	4,8	4,7	5,0	4,2	7,1	7,1	7,3	7,6	7,4	6,7	6,3	6,0
4	6,1	5,5	5,6	6,4	7,6	7,7	7,3	7,2	7,6	6,4	6,5	6,4	8,5	7,6	8,3	8,4	8,8	9,5	8,1	7,7	7,7	7,4
5	7,0	6,6	6,8	6,7	6,8	7,2	7,3	7,1	7,0	7,0	6,6	6,4	7,0	6,4	5,9	5,8	5,6	4,8	4,5	4,6	4,9	5,0
6	5,3	5,6	4,9	4,8	4,8	3,9	4,1	3,0	3,5	3,0	3,0	4,0	4,4	4,5	3,5	2,9	3,2	3,6	3,3	3,4	3,7	4,0
7	3,9	3,9	4,0	4,2	4,3	4,3	3,5	3,0	2,9	2,6	2,7	2,8	2,6	2,7	2,7	2,9	3,3	3,9	3,7	3,8	3,9	4,4
8	4,3	4,2	4,2	4,6	4,5	4,6	3,6	3,8	3,0	3,5	3,1	2,9	4,0	3,5	3,4	4,4	4,4	4,5	4,5	4,7	4,7	4,8
9	4,7	5,0	5,2	5,7	6,2	6,3	6,4	5,0	4,4	4,0	4,2	4,6	4,0	4,2	4,4	4,1	4,8	5,5	5,6	5,9	6,0	6,1
10	6,4	6,2	6,2	6,4	6,8	6,7	6,8	6,3	5,7	6,0	5,2	5,1	5,0	5,0	5,4	6,1	7,0	7,6	7,5	8,6	9,7	10,5
11	10,8	10,0	10,2	9,8	10,2	9,9	10,1	9,5	9,2	9,3	9,0	9,0	8,9	9,2	10,1	10,9	10,4	10,7	10,4	10,5	10,4	10,3
12	10,0	9,8	9,5	9,1	9,5	8,9	9,0	9,4	9,9	9,4	9,2	9,0	8,7	8,4	8,6	8,3	8,4	8,6	8,4	7,3	8,0	8,1
13	8,3	7,7	7,3	7,5	7,7	7,2	7,6	8,4	6,5	6,9	5,4	5,2	5,3	5,0	5,4	4,3	5,0	5,5	6,7	5,8	7,4	7,6
14	7,3	7,0	7,4	7,2	7,2	6,8	6,9	6,8	6,5	6,1	6,9	7,4	7,9	7,8	7,7	7,6	7,0	7,5	6,7	6,5	7,6	8,0
15	9,1	7,7	7,8	7,6	7,8	7,0	6,6	6,2	6,6	5,5	3,7	3,4	3,5	3,4	6,0	4,9	7,7	6,0	7,3	7,3	7,2	7,3
16	6,6	6,5	7,1	7,8	8,0	8,2	6,8	7,0	6,9	5,4	5,2	5,4	5,3	5,5	5,4	5,3	4,9	5,0	4,6	5,1	5,1	5,2
17	5,1	6,3	6,3	6,5	6,6	7,1	6,6	7,0	5,9	6,2	6,4	5,9	6,1	5,8	5,8	5,1	5,8	5,8	5,9	6,2	6,1	6,1
18	6,1	5,9	5,9	6,4	6,9	7,1	6,9	5,8	5,6	5,9	6,0	6,3	5,5	5,8	6,0	6,2	6,1	6,8	7,1	7,4	7,7	7,5
19	7,8	8,1	8,2	8,4	8,8	8,6	8,6	8,3	6,4	5,0	3,8	4,8	4,5	4,2	5,0	5,0	5,1	6,1	5,8	4,8	5,6	5,7
20	5,8	6,2	6,1	6,6	7,2	7,2	6,9	7,2	7,3	7,3	6,4	6,9	7,3	7,2	6,6	6,7	6,2	6,1	4,8	5,6	6,5	7,0
21	7,3	7,4	7,7	7,6	7,7	8,1	6,7	6,7	6,2	5,8	5,3	5,0	5,0	4,9	5,1	4,3	4,3	4,2	4,1	4,7	5,0	5,1
22	5,1	5,2	5,3	5,7	5,3	6,1	6,5	5,9	6,3	6,0	5,9	6,6	6,5	6,5	6,4	6,6	7,2	7,6	7,5	7,6	7,7	7,3
23	7,5	7,7	7,7	7,8	8,0	8,0	8,3	8,0	6,9	6,7	6,9	6,9	6,9	8,0	7,3	7,5	8,0	8,1	9,1	8,5	8,2	8,5
24	8,5	8,8	9,3	9,2	9,8	10,3	9,7	9,2	8,8	9,4	9,5	8,8	8,8	8,8	7,7	8,4	9,7	10,9	10,4	10,3	8,4	10,5
25	10,1	9,4	9,4	9,9	10,4	10,4	10,4	9,5	9,0	8,4	7,8	6,5	6,4	7,5	7,7	9,3	10,6	11,8	11,9	12,0	11,3	10,9
26	9,4	9,0	8,8	9,0	9,1	9,1	8,7	10,0	8,0	7,6	8,8	9,0	9,5	8,6	7,8	9,2	10,5	10,7	10,3	9,6	9,7	10,2
27	10,7	9,2	9,0	9,2	9,7	10,0	9,8	8,8	8,6	7,8	8,9	9,1	10,5	11,2	10,4	11,4	12,1	11,9	11,3	11,4	9,6	9,3
28	8,1	6,6	6,9	8,0	8,3	9,2	7,6	7,0	7,0	7,8	9,4	9,7	10,1	10,1	9,6	10,4	10,9	11,1	10,2	10,0	10,0	10,1
29	9,8	9,6	9,5	9,2	9,2	9,4	8,6	9,0	8,3	7,5	7,3	7,7	7,0	7,7	7,6	7,2	7,7	8,3	8,5	9,5	9,4	8,8
30	8,8	8,9	8,6	9,3	9,7	10,0	10,0	7,8	7,7	7,0	7,4	7,9	7,7	7,0	6,6	7,5	8,5	9,2	9,3	9,1	9,8	9,1
31	8,9	8,5	8,5	9,2	10,5	11,6	10,7	9,9	10,2	10,0	9,8	7,8	8,2	8,0	8,0	10,1	11,0	10,6	12,6	13,1	12,2	11,6
Moy.	7,22	7,02	7,05	7,26	7,57	7,65	7,35	7,03	6,69	6,44	6,29	6,31	6,47	6,43	6,56	6,76	7,19	7,44	7,39	7,39	7,46	7,56

HUMIDITÉ RELATIVE.

DATES.	1h	4h	5h	6h	7h	8h	9h	10h	11h	12h	13h	14h	15h	16h	17h	18h	19h	20h	21h	22h	23h	24h
1	55	82	82	78	74	67	53	45	46	55	53	57	56	60	79	76	76	76	86	88	94	98
2	97	97	94	95	93	90	84	81	74	71	66	64	68	68	71	75	75	78	80	84	91	90
3	91	98	100	87	78	71	54	50	45	41	39	37	39	35	67	73	79	85	89	92	97	95
4	100	100	100	97	89	74	61	53	51	45	49	48	71	66	81	79	88	89	79	76	76	79
5	78	92	95	94	91	89	80	74	70	63	57	54	66	68	64	63	62	57	56	62	66	69
6	73	85	80	76	70	54	49	36	38	36	33	41	46	57	41	36	44	54	50	56	64	75
7	76	92	94	83	70	60	43	40	34	30	26	27	24	25	26	30	37	52	51	60	65	78
8	83	92	92	84	62	48	34	32	25	25	22	20	26	24	23	35	37	45	51	63	64	66
9	70	79	83	80	69	59	47	34	27	23	24	25	23	24	27	26	35	44	47	57	59	65
10	70	81	83	77	69	53	45	36	30	28	26	25	26	25	28	34	43	48	49	63	73	89
11	93	91	92	85	80	72	68	57	53	54	51	49	49	49	57	63	68	86	76	80	82	87
12	88	93	86	76	73	59	53	51	51	45	41	39	37	38	40	42	45	55	58	56	66	70
13	75	84	79	73	64	51	47	44	33	33	24	23	24	22	25	22	28	40	51	50	65	72
14	74	82	90	75	62	52	47	42	39	36	38	42	45	45	46	46	47	52	49	49	62	68
15	81	82	83	74	69	55	45	40	39	31	20	17	19	20	39	32	53	45	64	73	75	79
16	77	65	68	73	75	73	57	59	52	41	36	37	37	38	40	45	43	45	43	50	54	58
17	56	74	72	72	69	72	59	64	47	49	50	50	51	46	48	44	52	56	58	67	72	81
18	86	93	90	84	74	64	50	41	37	37	39	41	34	38	41	43	45	57	60	64	67	66
19	71	82	78	75	71	64	68	57	40	28	22	26	25	25	29	32	35	49	48	42	56	68
20	65	77	76	73	69	59	50	50	48	42	38	42	41	43	41	46	45	47	39	49	58	65
21	71	81	82	76	75	68	59	57	45	37	40	33	34	31	32	28	33	36	42	52	61	66
22	71	83	86	68	51	49	45	43	40	35	35	34	35	36	37	39	47	58	69	69	74	73
23	79	94	89	80	73	59	54	43	32	31	29	28	28	34	32	34	41	50	66	67	72	79
24	81	91	92	76	68	58	50	41	39	38	36	34	31	34	30	34	43	60	67	73	52	80
25	74	65	65	65	63	52	44	36	29	27	23	20	20	23	26	31	40	55	64	69	70	60
26	56	62	61	54	46	44	35	37	29	27	29	28	30	27	25	30	41	47	46	41	45	48
27	54	53	51	49	51	51	44	35	31	23	29	32	36	40	35	39	49	53	52	55	43	47
28	42	40	43	45	39	38	27	24	23	26	33	35	41	45	50	58	65	67	67	65	67	73
29	71	80	79	72	68	60	48	45	42	37	36	35	32	34	37	35	42	52	55	74	79	81
30	83	97	91	79	62	50	45	35	31	29	29	29	28	27	26	32	40	50	59	62	69	67
31	65	63	61	60	61	55	43	35	34	36	34	26	26	27	27	49	67	85	90	94	90	92
Moy.	74,4	81,6	81,2	75,3	68,6	60,3	51,2	45,7	40,5	37,4	35,7	35,4	37,0	37,9	41,0	43,6	49,8	57,2	60,0	64,6	68,6	73,7

Mai 1892.

PARC DE SAINT-MAUR.

Longitude 0°9′23″ E. — Latitude 48°48′34″. — Altitude 49m,3.

NÉBULOSITÉ.

DATES.	1h	4h	5h	6h	7h	8h	9h	10h	11h	12h	13h	14h	15h	16h	17h	18h	19h	20h	21h	22h	23h	24h
1	0	10	10	10	9	10	5	7	10	10	10	10	10	10	10	10	10	10	10	10	10	10
2	10	10	10	10	10	10	10	10	10	10	10	10	10	10	10	10	10	10	10	1	3	5
3	5	0	0	0	0	0	0	0	1	1	7	9	10	10	10	10	7	10	3	1	0	0
4	2	0	2	4	2	0	1	6	6	8	7	10	10	10	10	10	10	10	10	10	10	10
5	10	10	10	10	10	10	10	10	10	10	9	9	10	10	10	10	10	10	9	7	9	10
6	10	4	8	10	8	7	7	5	7	9	9	10	4	5	7	2	1	0	0	0	0	0
7	0	0	0	0	0	0	5	5	4	2	0	0	0	0	0	0	0	0	0	0	0	0
8	0	0	0	0	0	0	0	0	0	0	0	0	0	0	0	0	0	0	0	0	0	0
9	0	0	0	0	0	0	0	0	1	0	1	1	0	0	0	0	0	0	0	0	0	0
10	0	0	0	0	0	0	0	0	1	5	5	5	5	8	10	10	10	10	10	10	10	10
11	10	10	10	10	10	9	10	6	8	9	10	9	10	9	6	9	9	10	10	10	10	10
12	8	9	8	4	0	0	0	0	0	0	0	0	1	0	0	0	0	0	0	0	0	0
13	0	0	0	0	0	0	0	0	0	0	0	0	0	0	0	0	0	2	1	2	5	5
14	5	6	4	6	9	9	9	9	10	10	9	10	10	10	10	10	10	10	10	10	10	10
15	10	1	0	0	0	0	0	2	4	4	6	7	6	9	10	10	9	8	2	1	2	3
16	8	10	10	10	10	10	10	10	9	8	7	8	9	8	5	7	7	8	9	8	7	7
17	7	10	6	10	10	10	9	6	7	9	9	10	10	9	9	5	2	0	0	0	0	0
18	0	0	0	0	0	0	0	2	3	9	9	7	7	10	10	7	6	10	10	10	10	10
19	10	10	10	10	7	7	9	9	1	0	0	0	0	0	0	0	0	0	0	0	0	0
20	0	4	1	1	2	2	3	7	9	8	10	9	10	8	7	7	6	6	10	10	10	9
21	10	8	9	10	10	9	10	10	7	7	6	5	4	3	1	0	0	0	1	0	0	0
22	0	0	0	0	0	0	0	1	3	1	2	5	3	4	2	2	4	1	1	0	0	0
23	0	1	7	8	7	8	4	4	1	2	2	3	4	3	1	0	0	0	1	0	0	0
24	0	0	0	0	0	0	0	0	0	1	4	4	5	6	6	4	2	1	0	0	0	0
25	0	9	9	9	7	1	3	3	3	1	2	4	5	4	5	3	3	1	3	2	0	0
26	0	3	2	3	8	2	2	9	7	8	8	4	4	1	0	1	3	5	10	10	8	7
27	10	7	7	8	10	10	10	9	8	9	9	9	8	10	7	4	2	2	3	1	0	0
28	0	0	0	0	1	1	0	0	2	6	7	7	9	9	10	10	10	10	10	10	10	10
29	10	8	8	1	0	0	0	3	4	2	3	4	4	2	0	0	0	1	3	0	0	0
30	0	0	0	0	0	5	4	0	3	2	3	2	2	1	1	0	0	0	0	0	0	0
31	0	3	1	0	0	0	0	0	1	6	4	2	1	2	2	10	10	10	10	10	8	5
Moy.	4,0	4,3	4,3	4,3	4,2	3,9	3,9	4,3	4,5	5,1	5,4	5,6	5,5	5,5	5,1	4,9	4,5	4,7	4,7	4,0	3,9	3,9

DIRECTION ET FORCE DU VENT.

DATES.	1h	4h	5h	6h	7h	8h	9h	10h	11h	12h	13h	14h	15h	16h	17h	18h	19h	20h	21h	22h	23h	24h
1	NNW 3	N 2	N 2	N 2	NNE 2	NNE 2	N 2	NNW 3	NNE 3	NNE 3	NNE 3	N 2	N 2	NE 2	NNE 1	NNE 1	NE 1	E 1	E 1	E 0	E 1	0
2	E 0	N 1	NE 1	NE 1	ENE 1	ESE 1	SE 1	SE 2	SE 1	ENE 1	E 1	E 2	ENE 1	E 1	E 1	E 1	E 1	ENE 1	ENE 1	ENE 1	N 1	NNE 1
3	NE 1	NE 0	NE 1	NNE 1	NE 1	NE 1	ENE 1	ENE 1	E 2	ESE 1	ESE 1	SE 1	SSE 1	SE 1	SSW 2	SSW 2	SW 1	0	0	SSW 0	SSW 1	SSW 0
4	SW 1	0	NNE 1	NNE 1	NE 0	NNE 1	ENE 1	ENE 1	ENE 0	N 1	E 1	WSW 1	SSW 2	SW 1	NW 1	WSW 0	W 0	NNE 0	N 0	NNW 2	NNW 1	N 2
5	N 2	N 1	N 2	N 2	NNE 2	NNE 2	NNE 1	N 2	N 2	N 1	NW 2	NNW 2	N 3	N 3	N 2	NNW 2	NNW 2	N 3	N 3	NNW 2	NNW 2	NNW 2
6	NNW 2	N 2	N 2	N 2	N 2	N 3	N 3	NNW 3	N 4	NNW 4	N 4	N 5	N 4	N 1	N 4	NNE 3	NNE 3	N 2	N 1	N 1	N 1	N 1
7	N 1	N 1	N 1	NNE 1	N 1	NNE 1	NE 2	NE 1	NNE 2	NE 2	NNE 2	E 1	E 1	NE 0	NE 1	NE 1	NNE 1	NE 1	E 1	NE 1	NNE 1	NNE 1
8	NW 1	NE 0	NE 0	0	0	N 0	NE 0	NE 1	N 2	N 0	NE 2	N 2	NE 2	NE 2	NE 2	NE 1	NE 0	ENE 1	N 1	NNE 2	NNE 1	NE 1
9	NE 1	NE 0	NE 1	N 0	NE 1	NE 0	NE 1	ENE 1	ENE 1	NE 1	NE 2	ENE 3	ENE 3	ENE 2	NNE 2	NNE 2	NE 1	NNE 2	NNE 2	NNE 1	NNE 2	NNE 2
10	NNE 2	NNE 1	NNE 1	NNE 1	NNE 1	NE 1	NE 1	NE 3	ENE 3	ENE 3	NE 3	NE 3	NE 2	NE 2	NE 1	NE 1	NNE 1	ENE 2	NE 1	E 1	E 1	E 1
11	E 1	NNE 1	NNE 1	NNE 1	NNE 2	NNE 2	NE 2	ENE 2	NNE 2	NE 2	NE 3	ENE 2	NE 3	NE 2	NNE 2	NE 1	NE 4	ENE 3	NE 3	ENE 3	ENE 3	ENE 3
12	ENE 1	NNE 1	NNE 2	NNE 2	NE 2	NE 2	NE 3	NE 2	NNE 2	NE 2	NE 3	NE 3	NE 3	NE 3	NE 3	NE 3	NE 2	N 1	NNE 1	NNE 1	NNE 1	NNE 1
13	N 1	N 1	N 1	NNE 1	NE 1	NE 0	NE 1	N 1	ENE 2	NE 1	NE 1	NE 2	ENE 2	N 2	N 2	NNE 2	NNE 1	NE 1	N 2	N 1	N 1	N 1
14	N 1	N 1	N 0	N 1	NE 0	NE 1	N 1	N 1	NW 1	NW 2	NNW 2	NNW 2	NE 1	WSW 1	WNW 1	WNW 1	NW 1	NW 1	NNW 2	NNW 1	NNW 1	NNW 1
15	NNW 2	0	NNW 1	WNW 1	SW 1	WSW 2	W 2	W 2	W 2	SW 2	WNW 2	WNW 2	W 2	NW 2	W 2	NW 2	NW 2	NNW 2	NNW 1	NNW 2	NNW 2	NNW 2
16	NNW 1	SW 2	SSW 2	SW 2	WNW 2	W 2	W 2	W 2	W 3	W 4	W 3	WNW 3	W 3	WNW 3	W 4	W 4	WNW 4	W 2	W 3	W 4	W 3	SW 3
17	SW 3	WSW 3	WSW 3	SW 3	W 3	WNW 2	NW 3	W 3	WNW 3	W 3	WNW 3	WNW 3	NW 2	NW 4	NW 3	NW 2	NW 2	WNW 1	NW 2	NW 1	NW 2	W 0
18	W 0	SSW 1	SSW 1	SSW 1	S 0	SW 1	SW 1	SW 2	SSW 2	SW 2	SW 2	S 2	SSW 2	W 1	WSW 2	WSW 1	SW 1	SW 1	SW 1	SW 1	SW 1	SW 1
19	SSW 1	S 0	W 1	SSW 0	SSW 1	W 2	W 1	NW 2	W 2	NW 2	W 2	NW 2	WNW 2	WNW 3	WNW 3	W 3	W 3	NW 2	W 2	W 2	W 2	W 2
20	W 1	SSW 2	S 1	SSW 1	W 2	NW 2	WNW 3	W 3	WSW 3	W 3	W 4	WSW 4	WNW 4	W 4	W 4	W 4	W 3	W 4	W 4	W 3	W 3	W 3
21	W 2	W 2	WSW 2	WSW 2	WNW 2	W 2	WNW 2	NW 1	WNW 2	WNW 2	W 2	WNW 2	NW 1	W 1	W 1	W 1	NW 1	WNW 1	NW 1	NW 1	NW 1	NW 1
22	NW 1	0	ENE 0	0	SW 0	0	S 0	NNE 1	NE 0	SW 2	NW 0	ENE 1	ENE 2	ENE 1	ENE 1	ENE 1	ENE 1	ENE 1	NE 1	NE 1	NE 1	NE 1
23	NE 1	ENE 1	ENE 1	ENE 1	ENE 0	SE 0	0	NE 0	0	SE 0	S 1	SW 0	SW 1	WSW 1	NW 1	WSW 1	WSW 1	N 1	NE 0	NE 0	NE 0	NE 0
24	NE 0	S 1	SSE 1	S 1	SSW 1	SSW 1	SW 1	SSW 2	SW 3	S 3	SW 3	S 2	S 2	SSE 2	S 2	SSE 2	SSE 2	SSE 1	SSE 1	SE 1	SE 1	ESE 1
25	ESE 1	ESE 1	SSE 1	SE 1	SE 2	SSE 2	S 2	SE 2	SE 2	SE 2	S 2	SSW 2	S 2	S 2	S 2	SSE 1	SSE 1	SSE 2	SE 1	SE 1	SE 1	SE 1
26	SE 1	SSE 2	S 2	S 2	SSW 2	S 2	SSW 2	SSE 3	S 3	SSE 3	S 3	SSE 3	ESE 3	ESE 1	ESE 2	SE 2	SE 2	ESE 1	E 2	E 2	SSE 2	S 2
27	S 2	S 1	S 2	S 1	SSE 2	SSE 1	SSE 2	SSW 3	SW 2	SSW 2	E 2	E 2	E 1	E 1	E 1	E 1	SE 1	SE 1	ESE 1	ESE 1	SE 2	SSE 2
28	SSE 2	SE 2	SE 1	ESE 1	SE 2	SE 3	SSE 4	S 4	S 4	S 4	SSW 4	SSW 4	SSW 4	SW 4	SW 5	SW 5	SW 3	SW 2	SSW 2	SSW 1	SSW 1	SSW 2
29	SSW 2	SSW 1	SSW 1	SW 1	SW 1	SW 1	SSW 2	SW 2	S 2	SW 2	SW 2	SW 2	SW 2	SW 2	SW 2	SW 2	SSW 1	SSW 1	SSW 1	SSW 1	SSW 1	SSW 1
30	SW 1	SSE 1	SE 0	0	SE 0	SE 1	SE 1	SE 1	SE 2	NE 2	ESE 1	SE 1	NE 1	E 1	SE 1	ESE 1	ESE 1	ENE 1	ENE 0	ENE 0	NE 1	NE 1
31	ENE 1	E 0	E 0	SE 0	SE 1	S 1	S 1	SSE 2	E 2	SE 1	SSW 2	SW 2	SSW 2	SW 2	SW 1	W 4	N 4	NNW 1	NNW 2	SSE 1	SW 2	SW 1
Moy.	1,3	1,0	1,2	1,1	1,2	1,4	1,6	1,9	2,1	2,0	2,2	2,2	2,1	1,9	2,0	1,9	1,7	1,4	1,4	1,3	1,4	1,3

Mai 1892.

PARC DE SAINT-MAUR.

Longitude 0°9′23″ E. — Latitud 48°48′34″. — Altitude 49m.3.

DATES.	TEMPÉRATURES extrêmes. Min.	Max.	Moy.	PLUIE Haut.	Durée.	MARNE. TEMPÉRATURE. Matin.	Soir.	Transparence.	Altitude 30m +.	NUAGES. Matin.	Midi.	Soir.
1	2,4	11,3	6,85	2,2	4,00	11,18	11,41	1,42	2,42	KK ENE environ, KC E ¼ N.	KK indistinct, C NNE.	Indistinct, C NNE.
2	3,5	8,1	5,80	2,5	9,00	11,19	11,15	1,29	2,43	CC NE.	CC E ¼ S.	A et C SSE.
3	1,5	16,5	9,00	.	.	10,71	11,50	1,34	2,46	K W.	K W 35° à 40° S, C SE.	AA E ¼ S.
4	2,2	17,8	10,00	.	.	11,30	11,70	1,37	2,42	K SW, KC W.	C N.	C hauts E, bas NNE.
5	5,7	15,5	10,60	.	.	11,95	12,10	1,58	2,39	Indistinct, CC NNE à 11 h.	CC N ¼ W (autre CC W à 15 h.).	CC N ¼ W.
6	3,2	11,8	7,50	0,2	1,00	11,77	12,08	1,37	2,35	A et C N.	C N.	C N.
7	- 1,3	13,2	5,95	.	.	11,50	12,20	1,37	2,35	Beau.	C NNE.	Beau.
8	- 0,6	18,3	8,85	.	.	11,92	12,70	1,44	2,28	Beau.	K très légers.	Beau.
9	3,7	21,6	12,65	.	.	12,64	13,22	1,38	2,23	Beau.	C NE.	Beau.
10	6,5	24,4	15,45	0,4	2,00	13,35	14,05	1,41	2,28	K à l'horizon ENE-E.	K SE, C E.	Stratus moyen E ¼ S.
11	12,6	23,1	17,85	2,0	8,30	14,42	14,70	1,27	2,24	AA E ¼ N.	A E, C ENE.	C NE.
12	11,9	25,2	18,55	.	.	14,88	15,90	1,39	2,19	A E ¼ N.	C à l'horizon S et SE.	Qq. C à l'horizon de l'E au S.
13	9,3	25,2	17,25	.	.	15,74	16,65	1,21	2,19	K à l'horizon W.	Bord d'un KK à l'horizon W.	K à l'horizon W.
14	7,6	20,7	14,15	.	.	16,27	16,68	1,31	2,23	KCC WNW, K N.	Stratus peu distinct W.	AA WNW.
15	9,3	21,8	15,55	.	.	16,60	17,46	1,36	2,19	K a peine visibles.	KK et KC, les KC W a 13 h.	AA W.
16	8,3	19,6	13,95	.	.	16,70	16,83	1,47	2,05	CC W 5° N.	C W, W 15° S à 16 h.	K, A et C, tous W.
17	7,9	16,7	12,30	0,5	0,30	16,04	16,08	1,43	2,16	CC WNW (K W a 5 h.).	C NW.	A et C WNW.
18	4,0	20,2	12,10	.	.	15,40	16,60	1,48	2,03	Beau.	KK indistinct, C peu mobiles.	KK indistinct, A et C.
19	10,8	21,7	16,25	.	.	15,95	17,12	1,48	1,97	CC W 5° S.	Nuages à l'horizon.	K WNW.
20	7,2	20,8	14,00	.	.	16,00	17,10	1,40	1,98	K NW ¼ W.	K WNW, KC NW, C W.	K et KC WNW, C W.
21	9,8	19,6	14,70	.	.	16,18	16,80	1,48	2,15	K, A et C, tous NW.	C WNW.	K lointains W environ.
22	3,7	22,1	12,90	.	.	16,04	17,45	1,38	2,12	K NW.	K W environ, C NNW.	K W.
23	7,9	26,7	17,30	.	.	16,70	18,03	1,42	2,12	A SW.	A et C SW.	C W.
24	9,8	27,8	18,80	.	.	17,43	19,00	1,52	2,10	Beau.	C S, K et KC WSW à 15 h.	K SW.
25	14,8	32,0	23,40	.	.	18,28	19,90	1,42	2,11	KK SSW.	K SW.	K W ¼ S.
26	16,4	30,7	23,55	.	.	19,30	21,00	1,36	2,10	KK SW à 4 h., S 8° W à 8 h.	KK S 10° à 15° W.	K S 35° W.
27	19,2	30,9	25,05	.	.	19,92	21,20	1,36	1,92	KK S 25° à 28° W.	Stratus élevé S.	K SW, A S.
28	17,8	30,5	24,15	0,1	0,30	20,04	21,50	1,41	1,88	K S ¼ E	KK et C S.	K S, C S 15° E.
29	13,2	25,4	19,30	.	.	20,20	22,02	1,37	2,02	K S 5° W, A S, C SW ¼ S.	C SW ¼ W.	C S 15° a 18° W.
30	9,7	28,2	18,95	.	.	20,47	22,50	1,25	1,98	A S.	C S.	C E.
31	14,8	30,7	22,75	2,1	0,15	20,83	23,02	1,23	1,89	Nuages à l'horizon.	C S ¼ W.	K S 15° W, C SSW.
Moy.	8,15	21,87	15,01	10,0	25,45	15,52	16,44	1,39	2,17	A, Nuages étalés (stratus). AA, alto-stratus.	C, cumulus. CC, cumulo-stratus.	K, cirrus. KK, cirro-stratus.
						15,98						

Extrêmes du mois.

PRESSION ATMOSPHÉRIQUE.	Minimum...	746mm,28, le 3, à 16 h.	TENSION DE LA VAPEUR.	Minimum....	2mm,61 le 7, à 15 h.
	Maximum...	764mm,63, le 7 à 8 h.		Maximum....	13mm,1 le 31, a 22 h.
TEMPÉRATURE.....	Minimum...	—1°,3, le 7.	HUMIDITÉ RELATIVE.....	Minimum....	17 le 15, à 14 h.
	Maximum...	32°,0, le 25.		Maximum....	100, les 3 et 4.

Journal météorologique.

Le 1er, presq. couv. le m., couv. le s.; halo; pluie de 16 h. 30 à 16 h. 50, recommence à 20 h.; atm. tr. cl. — Le 2, couv. jusq. 21 h., peu nuag. ensuite; petite pl. jusq. 9 h.; atm. tr. cl. — Le 3, beau le m. puis couv. jusq. 20 h. ensuite quelq. nuages; halo; atm. cl.; gelée bl.; gtt. à 17 h. — Le 4, peu nuag. le m. couv. le s., gelée bl.; halo; transp. atm. 4km à 5 h., 2km500 à 19 h.; atm. tr. cl. à 11 h., gtt. à 14 h. 30, à 16 h. 10 et de 16 h. 35 à 17 h. — Le 5, quelq. écl. l'après-midi, couv. du reste; transp. atm. 6km à 4 h., hor. tr. brum. à 13 h. — Le 6, tr. nuag. jusq. 17 h., beau ensuite; pl. à 1 h., gtt. à midi 20 et un peu de pluie à 15 h. 30; atm. tr. cl. — Le 7, peu nuag. de 8 h. à 12 h., beau avant et après; atm. tr. cl. — Le 8, beau; horiz. brum. — Le 9, quelq. nuages de 10 à 17 h., beau le reste du temps; gelée bl.; transp. atm. 8km à 6 h., atm. tr. cl. à 14 h. — Le 10, beau jusq. 11 h. puis nuag., couv. ap. 16 h.; quelquefois des gtt. de 19 à 22 h. puis pluie; atmosp. bien claire; halo.

Le 11, quelq. écl. çà et là, couv. du reste; halo; quelq. coups de ton. lointains de 19 à 20 h.; pl. faible jusq. 6 h., quelq. averses dans la soirée; hor. tr. brum. le m., cl. le s. — Le 12, tr. nuag. jusq. 6 h., beau ensuite; ciel trouble; horiz. brum. à 6 h., cl. à 9 h. — Le 13, quelq. nuages çà et là; atm. cl. le m. tr. cl. le s.; halo. — Le 14, presq. couv. le m., couv. le s.; halo; gtt. à 14 h. et 16 h.; transp. atm. 5km à 6 h., hor. tr. brum. l'ap.-midi. — Le 15, beau de 4 à 9 h., nuag. ou tr. nuag. du reste; halo, parhélie de gauche et arc circumzénithal; atm. tr. cl. — Le 16, couv. jusq. 10 h., tr. nuag. ensuite; gtt. à 5 et 6 h.; atm. tr. cl. — Le 17, presq. couv. jusq. 17 h. puis peu nuag., beau après 19 h.; un peu de pl. et de grêle le m.; atm. cl. — Le 18, beau jusq. 9 h. puis tr. nuag., couv. ap. 15 h.; halo; atm. tr. cl. — Le 19, couv. jusq. 6 h. puis tr. nuag., beau l'ap.-midi. — Le 20, peu nuag. jusqu'à 9 h., tr. nuag. ensuite; halo; atmosp. très claire.

Le 21, tr. nuag. le m. puis nuag., beau ap. 16 h.; halo. — Le 22, peu nuag. de 10 à 19 h., beau av. et ap.; halo; transp. atm. 6km à 7 h. — Le 23, nuag. de 5 à 16 h., beau av. et ap.; atm. tr. cl.; halo. — Le 24, nuag. de 13 à 19 h., beau av. et ap.; halo; atm. tr. cl. — Le 25, nuag., beau ap. 22 h.; halo; atm. tr. cl. — Le 26, irrégulièrement nuag.; halo; atm. tr. cl. — Le 27, presq. couv. jusq. 17 h., peu nuag. ensuite; halo; quelq. gtt. à 16 h. — Le 28, quelq. nuages jusq. 10 h., tr. nuag. ensuite, couv. ap. 16 h.; gtt. vers 19 h.; halo; grande poussière. — Le 29, tr. nuag. jusq. 5 h. puis beau; peu nuag. de 10 à 16 h. et à 21 h., beau le reste; atm. tr. cl. — Le 30, peu nuag. de 8 à 16 h.; beau av. et ap.; atm. tr. cl. — Le 31, quelq. nuages le m. puis peu nuag., couv. de 18 à 22 h., tr. nuag. ensuite; dans la soirée, averses mêlées de grêle; tonnerre de 19 h. 25 à 19 h. 50; puis éclairs jusqu'après 21 h.; atmosp. très claire.

Nombre de jours : de ton. 2; de halos 18; de gelée bl. 3; de gelée 2; de pl. 8; de grêle 2; de gtt. 3; de transp. atm. de 1500 à 3000m 1.

Floraison : le 3, Bugle, Belle d'onze heures; le 6, Renoncule âcre; le 16, Eglantier capucine, Pivoine rouge, Rhubarbe, Chèvrefeuille; le 20, Tradescantia virginica; le 22, Hémérocalle jaune; le 25, Dactyle pelotonné, Geum urbanum, Sureau commun, Seringat inodore, Œillet de poète; le 26, Cornouiller sanguin; le 28, Thlaspi blanc, Œillet mignardise, Pivoine blanche herbacée, Rhododendron, Mauve officinale, Acacia commun; le 29, Violette marine; le 30, Rose des quatre saisons, Jasmin blanc, Thlaspi violet.

Oiseaux : le 9, Tourterelle; le 10, on commence à voir des Hirondelles sédentaires des quatre espèces.

La campagne souffre beaucoup de la sécheresse.

Juin 1892.

PARC DE SAINT-MAUR.

Longitude 0° 9′ 23″ E. — Latitude 48° 48′ 34″. — Altitude 49m, 3.

PRESSION (700mm +).

DATES.	1h	4h	5h	6h	7h	8h	9h	10h	11h	12h	13h	14h	15h	16h	17h	18h	19h	20h	21h	22h	23h	24h
1	56,10	56,91	57,36	57,98	58,29	58,49	58,55	58,60	58,49	58,43	57,91	57,77	57,48	58,18	58,05	57,98	57,94	58,20	58,34	58,22	58,02	57,95
2	57,58	57,10	57,06	56,74	56,62	56,39	56,00	55,90	55,65	55,63	55,61	55,93	55,81	55,41	55,11	55,05	54,93	55,15	55,60	55,65	55,67	55,74
3	55,62	56,18	56,74	57,16	57,76	57,83	58,03	58,57	58,64	58,77	58,86	58,71	58,61	58,71	58,65	58,90	59,34	59,57	59,95	60,06	60,36	60,26
4	60,12	60,86	60,95	61,22	61,41	61,70	61,59	61,70	61,52	61,46	61,28	60,92	60,55	60,24	59,97	59,77	59,65	59,41	59,41	59,18	59,03	59,06
5	59,05	57,83	57,54	57,58	57,34	57,05	56,76	56,59	56,49	55,65	55,46	55,67	55,96	56,15	56,39	56,75	57,70	58,08	58,69	59,13	59,49	59,69
6	59,69	61,37	61,70	62,15	62,62	62,97	63,08	63,20	63,34	63,38	63,22	63,25	63,06	63,04	63,10	63,43	63,75	64,42	64,91	65,17	65,55	65,40
7	65,44	65,38	65,43	65,55	65,77	65,88	65,79	65,66	65,59	65,29	65,07	64,63	64,28	64,07	63,94	63,94	64,12	64,19	64,51	64,78	64,87	64,73
8	64,64	64,67	64,73	64,87	65,15	65,24	65,21	64,82	64,52	64,50	64,00	63,55	63,25	62,86	62,58	62,70	62,84	63,00	63,13	63,10	63,07	63,04
9	62,71	62,20	62,30	62,37	62,55	62,26	61,98	61,68	61,41	61,11	60,57	60,07	59,67	59,15	58,83	58,70	58,85	59,00	58,97	59,00	58,88	58,76
10	58,60	58,19	58,18	58,09	57,97	57,94	57,55	57,14	56,88	56,42	55,94	55,66	55,31	54,98	54,57	54,50	54,47	54,38	54,57	54,42	54,56	54,35
11	54,33	54,00	54,21	54,30	54,43	54,55	54,63	54,59	54,40	54,32	54,17	53,88	53,65	53,00	53,28	53,84	54,10	54,83	55,42	55,45	55,40	55,34
12	55,42	55,67	55,83	55,92	56,29	56,13	56,08	55,85	55,71	55,40	55,11	54,88	54,34	54,03	53,61	53,47	53,75	53,81	54,20	54,34	54,65	54,62
13	54,44	55,20	55,42	55,71	56,14	56,51	56,95	57,26	57,08	57,20	57,63	57,70	57,81	57,83	57,96	58,19	58,32	58,84	59,50	59,42	59,24	58,97
14	58,92	57,80	57,53	57,42	56,90	57,02	55,96	55,86	56,09	55,67	55,28	54,92	54,90	54,79	54,68	54,38	54,43	54,90	55,17	54,88	54,81	54,85
15	54,59	54,39	54,51	54,86	54,72	54,70	55,21	55,20	55,35	55,11	55,20	55,03	55,00	54,88	54,98	55,43	55,66	56,14	56,53	56,94	57,07	57,13
16	57,12	57,52	57,76	58,00	58,17	58,03	57,86	57,90	57,77	57,64	57,58	57,37	57,35	57,32	57,42	57,66	57,73	57,92	58,29	58,46	58,55	58,50
17	58,64	58,66	58,71	58,78	58,95	58,95	58,93	58,74	58,80	58,59	58,54	58,37	59,05	59,09	58,93	58,90	59,02	59,19	59,36	59,56	59,19	58,96
18	58,77	58,52	58,36	58,34	58,61	58,66	58,64	58,78	58,89	58,78	58,63	58,41	58,35	58,10	57,78	57,77	57,88	57,89	57,91	57,82	57,82	57,35
19	57,26	56,53	56,60	56,60	56,79	56,94	56,72	56,51	56,27	56,20	56,06	56,17	56,17	56,05	56,03	56,07	56,07	56,50	56,52	56,67	56,54	56,43
20	56,30	56,06	56,14	56,36	56,66	56,80	56,87	56,80	56,69	56,76	56,73	57,04	56,96	56,88	56,81	56,82	56,89	57,06	57,31	57,42	57,41	57,40
21	57,31	57,11	57,14	57,16	57,42	57,70	57,81	58,10	58,20	58,03	57,74	57,57	57,58	57,62	57,83	57,91	57,97	58,27	58,77	58,95	58,84	58,87
22	58,76	58,65	58,63	58,60	58,54	58,50	58,44	58,33	58,18	57,73	57,34	56,89	56,35	55,90	55,43	55,06	54,51	54,62	54,19	53,72	52,82	51,57
23	50,86	49,12	49,26	48,31	48,25	48,12	47,71	47,18	46,58	47,05	48,58	49,96	50,77	51,76	53,07	54,29	55,32	56,13	57,11	57,43	57,77	58,14
24	58,21	58,93	59,11	59,38	59,66	59,82	59,82	59,77	59,60	59,37	59,33	59,10	59,00	58,85	58,79	58,55	58,50	58,67	58,80	58,89	58,79	58,54
25	58,41	58,10	58,23	58,25	58,55	58,73	58,68	59,12	58,73	58,63	58,37	58,08	57,85	58,04	58,13	58,33	58,38	58,32	58,50	58,72	58,72	58,72
26	58,74	60,00	60,35	60,91	61,48	61,95	62,28	62,47	62,61	62,55	62,44	62,42	62,43	62,42	62,38	62,45	62,58	62,85	63,36	63,66	63,88	63,83
27	63,87	64,05	64,32	64,47	64,46	64,42	64,16	64,10	64,00	63,75	63,16	63,00	62,83	62,56	62,34	62,15	62,19	62,32	62,38	62,41	62,27	62,17
28	62,05	61,69	61,85	62,08	61,91	61,80	61,63	61,32	61,02	60,66	60,30	59,89	59,29	58,97	58,57	58,23	57,65	57,34	57,64	57,64	58,12	56,54
29	56,98	56,77	57,08	57,57	57,89	58,19	58,61	59,05	59,69	59,81	60,00	60,26	60,90	61,04	61,64	62,39	62,89	63,21	64,21	64,68	64,98	65,30
30	65,12	65,78	66,17	66,49	66,81	67,00	66,88	66,97	67,00	66,62	66,35	66,00	65,76	65,41	65,32	65,10	65,30	65,65	65,45	65,47	65,62	65,73
Moy.	58,52	58,50	58,64	58,77	58,94	59,01	58,95	58,92	58,84	58,68	58,55	58,44	58,34	58,24	58,21	58,29	58,42	58,66	58,96	59,04	59,07	58,93

TEMPÉRATURE.

DATES.	1h	4h	5h	6h	7h	8h	9h	10h	11h	12h	13h	14h	15h	16h	17h	18h	19h	20h	21h	22h	23h	24h
1	14,2	12,9	13,0	13,8	15,9	16,8	19,1	19,5	21,2	21,1	22,3	23,2	23,0	16,7	18,3	18,7	18,0	16,5	15,3	13,7	14,3	13,8
2	13,8	13,9	13,9	15,9	17,8	20,0	21,9	22,9	23,7	23,5	22,7	20,8	20,0	20,9	20,9	20,5	19,7	19,3	17,6	16,9	16,0	15,8
3	15,6	14,5	15,1	16,3	16,7	18,4	19,9	19,9	21,0	21,0	20,1	20,7	20,9	20,9	19,5	19,0	18,4	17,7	16,0	14,7	13,9	13,5
4	13,3	11,9	11,3	13,2	14,3	15,8	18,2	18,9	19,3	19,4	21,5	21,3	21,9	20,5	20,5	19,6	18,7	16,7	15,7	15,5	15,2	15,4
5	15,7	13,7	14,0	14,1	14,1	14,1	15,2	14,9	15,9	19,1	20,9	22,0	20,0	18,9	18,6	17,7	14,6	14,3	14,1	13,6	13,5	13,0
6	12,7	11,8	11,9	12,5	14,0	16,1	18,0	19,0	19,1	21,2	20,9	20,3	22,5	21,3	20,7	20,3	20,0	18,8	16,5	15,0	14,0	12,5
7	12,0	11,0	11,2	11,7	13,1	15,6	17,0	18,1	20,5	19,3	20,1	21,8	22,0	21,8	21,5	20,8	19,7	17,5	15,9	14,8	13,7	13,5
8	13,0	10,4	11,2	13,1	15,4	17,9	20,4	22,0	22,6	23,0	24,4	25,2	24,9	24,1	23,9	22,8	21,5	19,7	17,6	16,2	15,6	15,4
9	14,7	14,8	15,6	16,3	17,8	19,5	21,3	22,9	22,1	24,3	23,9	26,5	25,8	25,4	25,3	25,1	24,0	22,0	21,3	18,9	18,8	17,0
10	16,4	13,8	14,1	16,9	20,3	22,4	25,1	27,0	26,8	27,7	28,2	28,7	29,2	28,3	27,7	27,0	24,7	22,4	19,8	17,8	17,3	17,4
11	16,8	14,9	15,5	18,1	20,0	20,9	22,3	22,8	25,0	25,0	25,8	26,1	26,1	25,6	23,3	21,2	19,6	17,9	16,7	15,0	13,3	12,5
12	12,2	11,4	12,3	14,1	16,1	18,5	18,6	19,2	21,3	22,0	23,1	23,4	23,8	23,3	23,4	22,3	21,4	19,3	17,8	15,9	14,8	13,8
13	12,7	11,6	12,2	13,2	12,6	13,1	14,9	16,2	17,8	18,8	18,5	18,9	18,8	17,6	16,9	15,3	14,5	13,0	11,4	10,7	9,8	8,9
14	8,2	7,2	7,6	8,2	8,9	9,9	10,4	9,8	10,0	11,5	12,0	13,1	13,5	13,1	12,6	12,3	12,0	11,6	11,4	11,2	11,1	11,0
15	11,0	10,1	10,0	9,8	9,9	11,4	11,0	12,2	12,7	13,6	14,3	15,5	15,0	15,0	14,8	14,3	14,0	13,4	13,0	11,6	10,7	9,0
16	7,6	5,8	6,6	8,2	10,7	12,4	15,1	15,6	15,8	18,4	17,3	18,4	17,4	17,6	17,6	17,0	16,5	15,5	15,0	14,7	14,4	13,4
17	13,5	12,0	12,1	11,9	11,8	12,2	13,5	15,3	14,3	15,8	15,4	16,8	11,7	12,8	13,6	14,0	13,6	12,0	11,0	10,5	10,7	10,5
18	10,5	10,6	10,7	11,6	12,2	14,0	16,4	14,3	15,9	17,1	16,9	18,6	18,7	17,9	17,5	17,3	15,7	12,8	11,0	10,3	10,4	10,1
19	10,0	9,9	10,3	11,3	12,6	13,8	16,9	17,0	19,0	17,0	17,8	17,4	17,2	16,8	17,2	16,5	15,9	15,0	13,7	13,3	12,8	12,7
20	12,5	11,3	12,0	12,1	12,9	13,6	15,6	17,0	18,3	17,2	18,1	16,9	17,9	17,4	17,2	17,1	16,9	15,5	14,8	14,1	14,2	14,0
21	13,8	13,0	12,8	13,6	14,5	15,1	15,4	14,5	14,4	15,4	18,4	20,8	20,0	18,6	17,3	17,9	17,2	16,4	16,2	16,0	16,0	15,9
22	15,3	15,0	15,0	15,6	16,4	18,7	19,9	19,7	20,9	21,4	21,9	22,1	22,3	22,5	22,1	21,5	20,3	19,0	17,8	16,8	16,5	16,0
23	16,0	15,2	15,3	15,7	16,2	17,3	17,9	17,2	18,1	15,7	16,5	15,7	17,0	16,4	15,8	15,2	15,0	13,9	12,0	10,5	10,0	10,4
24	9,7	8,2	9,1	11,0	13,2	16,5	17,7	20,1	19,5	20,3	21,2	22,1	22,1	21,4	21,6	20,4	19,2	17,5	17,0	16,8	16,0	15,8
25	15,2	15,1	15,2	15,9	16,2	17,4	20,3	18,9	20,5	22,9	22,6	22,2	22,2	22,1	21,5	20,7	20,0	19,4	19,0	18,8	18,5	18,8
26	17,2	16,0	15,8	15,3	15,4	16,1	16,3	17,4	18,7	20,6	21,7	22,7	22,9	23,3	23,5	23,0	22,0	19,5	18,4	16,9	16,0	15,7
27	14,4	15,0	15,8	16,7	18,1	19,8	23,0	23,1	24,0	24,2	26,3	26,9	27,0	26,3	26,5	26,1	25,4	22,6	22,1	20,2	20,0	19,6
28	19,4	18,2	18,0	19,5	22,4	25,2	26,9	28,3	29,1	29,7	30,6	31,1	31,4	31,4	31,2	30,4	28,0	26,2	25,4	24,6	25,0	22,3
29	22,3	19,3	19,1	20,0	21,2	21,8	22,2	20,0	21,2	21,6	21,8	21,3	21,4	20,0	18,7	17,3	16,4	15,6	15,7	14,6	14,6	15,0
30	15,0	13,2	12,8	13,2	14,4	15,1	16,9	16,1	17,2	18,3	19,1	18,8	19,8	19,9	19,1	19,1	17,7	16,2	15,2	13,9	12,2	12,8
Moy.	13,82	12,72	12,98	13,96	15,17	16,65	18,24	18,66	19,53	20,20	20,81	21,31	21,21	20,59	20,28	19,68	18,69	17,26	16,15	15,12	14,64	14,18

Juin 1892.

PARC DE SAINT-MAUR.

Longitude 0°9′23″ E. — Latitude 48°48′34″. — Altitude 49m,3.

TENSION DE LA VAPEUR.

DATES.	1h	4h	5h	6h	7h	8h	9h	10h	11h	12h	13h	14h	15h	16h	17h	18h	19h	20h	21h	22h	23h	24h
1	11,5	10,4	10,2	9,9	10,0	9,6	10,1	9,6	9,4	8,4	7,9	8,5	7,6	10,9	10,8	10,5	10,9	11,0	10,7	10,6	10,0	9,7
2	9,7	9,6	9,6	9,4	9,7	9,6	9,0	8,2	8,6	9,1	10,7	12,9	14,0	12,3	12,6	12,7	12,8	12,4	12,1	11,6	12,6	12,3
3	12,2	10,9	11,0	11,1	11,1	10,2	10,0	9,9	9,7	9,0	9,2	9,0	9,3	9,4	9,3	8,8	7,7	7,9	8,0	8,3	8,2	7,6
4	7,4	7,8	7,7	7,4	7,1	7,5	7,8	7,1	7,4	7,6	7,1	7,4	7,3	7,5	7,5	7,3	7,7	7,6	8,2	8,4	8,3	8,0
5	8,0	8,0	8,1	8,3	9,3	10,0	10,1	10,7	12,0	12,1	10,7	7,9	7,0	8,3	9,9	10,4	9,6	9,1	9,0	8,9	8,6	8,6
6	8,7	9,1	9,1	9,3	9,5	10,4	10,1	10,3	7,6	9,1	7,9	8,3	7,4	7,5	7,9	7,7	7,9	7,7	8,4	8,6	9,0	9,2
7	8,9	8,8	8,7	8,5	8,5	8,8	8,5	8,8	9,1	8,6	7,7	7,5	6,6	5,2	7,2	6,1	7,1	7,5	7,3	7,5	7,7	8,0
8	8,3	7,7	7,8	8,0	8,6	8,6	9,2	9,2	8,8	7,9	6,8	6,7	5,9	6,3	6,7	6,7	7,4	6,9	7,5	8,3	8,4	9,1
9	9,6	11,7	11,6	11,9	11,7	11,7	11,8	11,5	11,2	12,7	11,3	11,5	11,3	10,7	11,1	10,9	11,6	11,4	11,5	11,3	11,4	12,1
10	11,7	11,1	11,0	11,4	11,7	11,6	10,8	11,1	10,7	10,2	9,2	9,1	9,4	9,0	8,7	9,4	9,8	10,2	11,1	11,0	10,7	11,3
11	11,7	11,4	11,7	9,6	9,8	9,0	9,5	9,2	9,3	8,2	9,7	9,3	9,0	8,2	10,0	10,4	10,2	8,9	8,3	8,3	8,5	8,8
12	8,4	8,7	8,9	9,3	9,3	9,1	8,2	8,3	7,9	8,1	7,6	7,5	7,1	7,6	8,1	8,4	8,7	8,1	8,6	9,2	9,1	9,0
13	8,5	8,8	9,1	9,1	8,5	7,6	7,6	6,8	5,8	5,6	5,3	4,8	5,0	5,0	5,0	5,2	4,7	5,0	5,4	4,9	4,8	5,1
14	5,3	5,7	5,9	5,9	5,8	5,9	5,8	7,2	8,1	8,2	8,3	7,8	8,0	8,4	9,2	9,1	8,5	8,5	8,3	8,1	8,1	7,9
15	7,6	6,9	6,8	6,7	6,6	7,0	6,7	6,8	6,8	6,8	7,1	7,0	6,8	6,8	6,4	6,1	5,7	5,8	5,5	5,7	6,0	6,2
16	6,4	6,2	6,2	6,3	6,4	6,3	6,6	6,4	5,9	6,9	6,3	6,0	6,2	6,5	6,2	6,7	6,8	7,4	7,7	7,2	7,9	8,7
17	8,6	9,3	9,3	9,5	9,7	10,1	10,0	9,9	10,5	10,2	9,1	9,0	9,6	9,6	9,5	8,6	8,5	7,6	7,9	8,2	8,5	8,2
18	8,6	8,2	7,9	8,1	7,5	7,0	6,7	5,5	5,3	5,6	5,2	5,4	5,7	5,0	5,6	5,0	5,3	6,0	6,2	6,9	7,1	7,2
19	7,1	7,6	7,2	6,8	6,2	6,7	6,9	6,9	6,6	5,7	5,8	5,5	5,6	5,6	6,0	6,4	6,7	6,7	6,3	7,2	7,5	7,5
20	7,6	8,9	8,0	8,2	8,3	8,5	8,4	7,1	7,2	6,7	7,2	6,6	7,0	6,7	6,7	6,9	7,4	8,2	7,8	8,2	7,8	7,9
21	8,4	9,0	9,6	10,1	10,1	10,0	9,9	10,9	10,7	11,9	12,4	11,8	11,3	12,9	14,1	13,3	13,7	13,6	13,4	13,2	13,0	13,1
22	12,6	12,1	12,1	12,2	11,9	12,2	12,1	11,6	11,6	10,6	10,3	10,0	9,9	10,2	11,2	11,3	12,1	12,3	13,0	13,9	13,6	13,2
23	13,2	12,6	12,7	12,4	12,4	12,8	12,2	13,6	13,6	13,0	9,3	9,0	8,4	7,3	7,4	7,6	7,7	7,8	7,9	8,4	8,5	8,3
24	8,5	8,0	8,0	8,1	8,6	9,3	9,1	9,4	8,6	8,7	8,5	9,0	9,0	8,3	7,6	8,2	9,5	10,1	10,5	9,8	9,9	10,3
25	10,4	10,2	10,4	11,2	11,3	11,7	12,0	11,6	12,2	11,8	11,6	11,4	10,7	10,9	11,3	11,4	11,7	11,5	11,7	12,0	12,5	12,7
26	13,4	10,6	10,3	10,2	9,2	9,2	9,2	9,4	9,7	9,9	10,4	10,2	9,4	9,7	9,9	10,4	10,7	11,4	11,6	12,5	12,4	12,5
27	12,1	12,1	12,2	12,4	13,5	13,2	14,2	12,9	13,4	13,2	14,4	12,2	12,7	13,6	13,7	13,6	14,0	15,0	15,1	14,3	14,3	14,2
28	14,3	13,8	14,0	14,6	15,0	14,3	13,9	14,3	13,6	11,0	11,0	12,5	12,8	11,6	9,7	10,5	13,3	14,5	13,8	13,9	13,3	13,6
29	13,8	16,0	16,1	15,6	16,5	15,0	14,4	13,2	11,9	10,9	11,9	11,9	12,3	11,7	10,0	9,6	10,0	10,4	10,1	10,0	10,0	9,9
30	9,9	9,0	9,0	8,7	8,8	8,5	8,6	7,9	7,8	7,6	7,3	7,6	7,1	7,3	8,0	7,3	7,8	8,6	8,5	8,8	9,2	9,2
Moy.	9,75	9,67	9,67	9,67	9,75	9,71	9,65	9,51	9,37	9,18	8,91	8,78	8,65	8,67	8,91	8,88	9,18	9,30	9,39	9,52	9,56	9,65

HUMIDITÉ RELATIVE.

DATES.	1h	4h	5h	6h	7h	8h	9h	10h	11h	12h	13h	14h	15h	16h	17h	18h	19h	20h	21h	22h	23h	24h
1	95	94	92	84	74	66	62	57	50	46	40	40	37	76	68	65	71	79	83	91	82	82
2	82	81	81	73	62	55	46	39	40	43	52	70	81	66	68	70	75	75	81	81	87	91
3	92	89	86	80	78	65	58	57	52	49	53	50	50	51	54	54	50	53	60	67	69	65
4	65	75	76	65	58	56	50	44	44	45	38	39	37	42	42	43	48	54	62	64	64	62
5	60	69	68	69	78	83	78	85	89	73	58	40	40	51	63	68	77	75	76	76	75	77
6	80	88	88	86	80	76	65	63	46	49	43	47	36	40	43	44	46	48	60	68	76	86
7	84	90	88	83	76	66	59	56	51	52	44	38	33	27	39	34	42	50	54	60	66	69
8	74	82	79	71	65	56	52	47	43	38	30	28	25	29	29	32	39	41	50	60	64	69
9	77	93	88	86	77	69	63	55	57	56	52	45	46	45	46	46	52	58	61	71	72	83
10	84	94	92	80	65	57	46	42	41	36	32	27	31	32	31	37	42	51	65	73	74	77
11	82	90	89	62	56	49	48	45	40	38	39	37	36	33	48	56	60	58	58	65	75	81
12	79	86	83	78	68	57	51	51	42	42	36	35	33	36	37	42	46	48	56	68	73	77
13	78	86	86	80	78	69	60	49	38	35	33	30	31	32	35	40	38	45	53	52	53	61
14	65	75	76	72	68	64	61	79	88	81	79	69	69	75	84	86	82	83	83	84	83	80
15	77	74	74	74	73	70	68	64	62	59	58	54	53	53	51	51	48	51	49	56	62	73
16	83	89	85	77	67	59	51	48	44	43	43	37	42	42	41	46	49	57	65	58	64	74
17	75	89	88	91	94	95	86	77	87	76	69	63	94	87	82	72	73	73	81	86	88	86
18	91	86	82	79	71	59	48	45	39	39	36	33	34	32	38	34	40	54	64	74	75	78
19	77	83	77	69	57	57	47	48	40	40	38	38	38	42	41	46	50	53	53	63	68	69
20	71	89	76	77	75	73	64	49	47	46	46	46	46	45	46	47	52	63	63	68	65	67
21	71	80	87	87	82	78	76	89	88	91	79	65	65	80	96	88	94	98	98	98	96	97
22	98	96	96	92	85	76	70	67	64	56	52	51	49	50	57	59	69	71	86	98	97	98
23	98	98	98	94	90	87	80	93	88	98	69	68	58	53	55	59	60	66	76	89	92	88
24	95	99	93	82	76	66	61	54	51	48	46	45	45	44	39	46	57	67	73	69	73	77
25	80	79	80	83	82	79	68	72	68	57	57	57	54	55	59	63	67	68	72	74	79	79
26	92	78	77	78	70	67	66	63	60	54	53	49	45	45	46	50	54	68	73	87	91	95
27	99	96	93	87	87	77	68	61	60	59	53	47	48	53	53	54	58	73	81	82	82	84
28	86	89	91	87	74	60	53	50	46	36	34	37	37	34	28	33	47	57	57	61	52	67
29	69	96	98	90	88	77	73	76	64	56	61	63	64	67	63	66	72	79	76	80	80	78
30	78	79	81	77	72	66	60	58	54	49	45	47	41	42	48	45	52	60	66	75	87	83
Moy.	81,2	86,4	84,9	79,8	74,2	67,8	61,3	59,4	56,1	53,0	48,9	46,5	46,6	48,6	51,0	52,5	57,0	62,5	67,7	73,3	75,5	78,4

Juin 1892.

PARC DE SAINT-MAUR.

Longitude 0°9′23″ E. — Latitude 48°48′34″. — Altitude 49m,3.

NÉBULOSITÉ.

DATES	1h	4h	5h	6h	7h	8h	9h	10h	11h	12h	13h	14h	15h	16h	17h	18h	19h	20h	21h	22h	23h	24h
1	6	0	1	1	10	6	4	5	5	7	7	6	6	9	7	7	8	7	2	0	0	0
2	0	6	4	3	3	3	5	6	10	10	10	10	10	10	10	10	10	6	3	0	9	10
3	10	4	7	9	9	7	9	10	9	9	10	9	10	9	8	7	10	8	5	10	8	10
4	10	5	2	7	3	4	1	3	9	9	9	7	3	6	7	6	7	8	10	10	10	10
5	10	10	10	10	10	10	10	10	10	4	4	7	9	10	10	10	6	5	2	0	0	0
6	1	1	5	9	9	7	5	7	8	6	6	6	5	6	6	2	1	1	0	0	0	0
7	0	10	10	2	1	4	3	7	6	5	2	0	0	0	0	0	0	0	0	0	0	0
8	0	0	0	0	0	0	0	0	1	1	0	0	0	0	0	0	0	0	0	0	0	0
9	0	8	10	6	2	1	0	3	6	5	6	5	5	2	1	0	0	0	0	0	0	0
10	0	0	0	0	0	0	0	0	0	0	0	0	0	0	0	1	0	0	0	0	0	0
11	0	0	0	0	0	0	0	0	0	0	0	0	0	0	0	0	0	1	1	0	0	0
12	0	8	10	10	2	1	2	4	2	0	0	0	1	0	0	0	0	0	0	0	0	0
13	0	10	10	10	10	6	8	7	2	0	0	0	2	3	4	2	1	1	1	1	3	3
14	7	10	10	10	10	10	10	10	10	10	10	10	10	10	10	10	10	10	10	10	10	10
15	10	10	10	10	10	10	10	10	10	10	10	10	10	10	10	10	10	9	9	9	5	4
16	3	1	1	1	0	1	2	4	6	7	9	9	9	9	10	7	10	8	10	10	10	10
17	10	10	10	10	10	10	10	10	10	10	10	10	10	10	10	10	9	5	10	10	10	10
18	10	10	9	10	9	6	4	6	5	5	7	6	4	5	6	3	0	1	0	9	10	10
19	10	10	9	10	10	9	5	9	8	10	7	8	10	10	9	10	10	10	10	10	10	10
20	10	10	10	10	10	10	9	10	9	10	10	10	9	10	10	10	8	10	10	10	10	10
21	10	10	10	9	10	10	10	10	10	10	10	4	10	10	10	9	7	5	10	10	10	8
22	10	10	10	4	9	9	9	10	6	7	6	8	10	10	10	10	10	10	10	10	10	10
23	10	10	10	10	10	10	10	10	10	10	9	10	6	9	9	3	5	2	0	0	0	0
24	0	0	0	0	1	1	4	4	6	5	8	6	8	7	7	7	6	6	10	10	10	8
25	10	10	10	10	10	10	8	10	7	7	6	10	10	10	10	10	10	10	10	10	10	10
26	10	10	10	10	10	10	10	10	8	5	0	0	0	0	0	0	0	0	0	0	0	0
27	0	10	10	10	10	10	8	7	6	7	1	1	1	1	0	0	0	0	0	0	0	0
28	0	0	0	0	0	0	0	0	0	0	0	0	0	0	0	0	0	2	6	10	10	10
29	10	8	8	10	9	10	10	10	9	9	10	10	10	10	10	10	10	10	10	9	10	10
30	10	10	3	5	6	8	8	9	8	7	4	4	2	6	10	7	4	7	3	1	0	5
Moy.	5,6	6,7	6,6	6,5	6,4	6,1	5,8	6,7	6,5	6,2	5,7	5,5	5,7	6,1	6,1	5,4	5,1	4,7	4,7	5,0	5,2	5,3

DIRECTION ET FORCE DU VENT.

DATES.	1h	4h	5h	6h	7h	8h	9h	10h	11h	12h	13h	14h	15h	16h	17h	18h	19h	20h	21h	22h	23h	24h
1	SW 1	W 1	WSW 1	WSW 2	WSW 2	SW 2	SW 3	WSW 2	W 3	SW 2	SW 3	SW 2	SW 3	W 2	W 1	W 0	W 1	W 1	SSE 2	SSE 2	SE 2	SE 1
2	SE 1	SSE 1	SSE 1	S 2	S 2	S 2	SSW 2	SW 3	SSW 4	SSW 3	WSW 2	WSW 2	SW 1	SW 1	SW 1	S 2	S 1	S 2	S 1	S 2	S 1	SSW 1
3	SSW 2	SW 1	W 2	W 1	WSW 1	W 1	W 1	W 2	WSW 2	W 1	WSW 1	NW 1	W 1	W 1	W 1	NNW 1	NNW 1	NNW 1	NNW 1	NNW 2	NNW 2	N 1
4	N 2	NNW 1	NNW 2	NNW 2	N 2	NE 1	N 2	N 2	NE 1	W 1	SW 1	WNW 1	SW 1	SW 1	SW 1	SW 1	SW 1	W 1	W 1	W 1	W 1	W 1
5	W 1	SSW 2	SSW 2	SSW 2	SSW 2	SSW 2	SSW 3	SW 3	SSW 2	SW 3	WSW 3	W 4	WNW 4	W 4	W 5	W 5	W 5	W 5	W 4	W 4	W 4	W 4
6	W 4	WNW 2	WNW 2	NW 2	NW 1	WNW 1	WNW 2	WNW 2	NW 2	NW 3	NW 1	NW 1	NW 2	NW 2	NNW 1	NNW 1	NNW 1	NNW 2	NNW 1	NNW 2	NNW 1	N 2
7	N 2	NE 2	NNE 2	NNE 2	NE 1	NE 2	NE 2	NE 1	E 2	NE 2	NNE 2	NE 3	NNE 3	NE 3	NNE 4	NNE 3	NNE 2	NE 1	NE 1	NE 1	NE 1	NNE 2
8	NNE 2	NE 2	NE 2	NNE 2	NE 2	NNE 2	NE 2	NE 2	NE 3	NE 3	NNE 3	NNE 4	NNE 3	NNE 4	NNE 4	NE 4	NE 3	NNE 2	NNE 2	NNE 2	NE 1	NE 2
9	N 2	NNE 2	NE 2	NE 2	NE 3	NE 3	NNE 3	N 3	NE 2	NE 2	NE 3	NE 3	NE 2	NE 2	NNE 2	NNE 2	NE 2	N 2	N 2	NNW 2	NNW 2	NNW 2
10	NE 2	NNE 1	NE 1	NE 1	NE 1	NE 0	E 0	ENE 1	NE 1	NE 1	ENE 1	ENE 1	ENE 1	ENE 0	S 1	SSE 1	SE 1	SSE 1	SSE 1	E 1	ESE 1	ESE 1
11	ESE 1	NW 0	NW 1	NW 0	NNW 1	NW 1	NW 1	NW 1	NW 2	NW 1	WNW 3	WSW 3	SW 2	WNW 2	NW 3	NNW 3	N 3	WNW 3	WNW 3	NNW 2	NNW 2	NNW 1
12	NNW 1	S 1	S 0	0	WNW 1	W 1	W 1	W 1	W 1	W 1	NNW 2	NW 2	NW 1	W 1	W 0	W 1	NNW 2	NNW 1	NNW 2	NNW 1	NNW 2	NNW 2
13	N 2	NNW 2	NNW 2	NNW 2	NNW 3	N 3	N 3	N 2	NNE 2	NNW 2	N 2	N 2	NE 3	N 3	N 3	NE 3	NE 2	NE 2	NE 2	NE 2	NE 2	NNE 2
14	NE 2	NNE 2	NE 2	NNE 3	NE 3	NE 3	NE 2	NNE 2	NE 2	NE 2	NNE 2	NE 2	NE 2	NE 2	NE 2	N 1	N 1	N 2	N 2	NNE 3	NNE 3	NNE 3
15	NNW 2	NNE 2	N 2	NNE 2	NNE 2	NE 2	NE 2	NE 2	N 2	NNE 2	N 3	N 3	N 3	NNE 2	NNE 2	N 2	N 2	N 2	N 3	N 2	N 2	N 2
16	NNE 2	NNW 1	NNW 1	N 1	N 2	NNE 1	NNE 1	NNE 1	NNE 1	N 1	N 0	N 1	N 1	WNW 1	WNW 1	NW 2	W 2	W 2	W 2	WSW 1	W 1	W 1
17	W 3	SW 1	SW 2	SW 1	SW 1	SW 1	SW 2	WSW 2	WSW 1	W 2	WSW 2	SW 2	SW 2	WNW 1	WSW 1	WSW 1	W 1	W 1	W 1	WSW 1	W 1	W 1
18	W 1	W 1	WSW 1	W 1	WNW 1	WNW 2	NW 2	W 1	W 2	W 2	WNW 1	W 2	W 2	W 2	W 2	W 2	N 1	N 1	NW 1	WNW 0	WNW 0	WNW 0
19	W 0	NW 1	NW 1	NW 1	N 0	WNW 1	NW 1	SW 2	SW 2	W 2	WNW 2	WNW 2	WNW 2	W 2	W 2	WSW 2	WSW 2	WSW 1	SW 1	SW 1	SW 1	SW 1
20	WSW 2	SE 0	NE 0	NE 0	0	SW 0	SW 0	WSW 1	SSW 1	SW 1	WSW 1	WSW 1	SSW 2	WSW 1	W 1	WSW 1	SW 1	SW 0	SW 0	S 0	S 0	SSW 1
21	S 1	SSW 1	SSW 1	SSW 1	SSW 1	SW 2	SW 1	SW 1	SSW 1	SSW 1	S 2	SW 2	SW 2	SSW 2	SW 0	S 1	S 0	S 1	SW 1	SW 1	SW 1	SW 1
22	SSW 1	SSW 1	SSW 1	SSW 1	SSW 1	SSW 1	SSW 2	SW 2	SW 2	SW 2	SW 2	SSW 2	SSW 2	SW 1	SW 1	SW 1	W 1	W 1	SW 1	W 1	W 1	W 1
23	SW 1	SE 1	SSE 1	SSE 2	S 2	S 2	S 4	S 4	SSW 4	SSW 4	W 4	W 4	W 4	WNW 4	WNW 4	W 4	W 3	W 2	W 2	SW 1	SW 1	SW 1
24	S 1	SSW 1	SSW 1	SSW 1	SSW 1	SSW 1	SW 1	SW 1	SW 1	S 1	SSW 1	WNW 0	W 1	SW 0	SW 1	SW 1	S 1	S 0	S 0	S 1	SW 1	SW 1
25	S 1	SE 1	SSE 1	S 1	SSW 1	SW 1	SSW 1	SSW 1	SW 2	SW 2	SSW 1	SSW 1	SW 2	SW 2	SW 2	WSW 2	SW 2	SSW 2	WSW 2	SW 2	SW 2	SW 2
26	WSW 2	W 2	WNW 2	WNW 2	WNW 2	WNW 2	WNW 2	NW 2	NW 2	NW 2	SW 2	SW 2	NW 2	W 1	NW 1	WNW 1	NW 1	NW 1	NW 1	NW 1	NW 1	NW 1
27	NW 1	SSE 0	S 1	0	S 0	SE 1	SSE 0	0	NW 1	NE 0	NW 0	SE 0	SE 0	SE 1	SE 1	SE 1	SE 1	ESE 0	SE 1	SE 0	ESE 1	E 1
28	E 1	E 1	E 0	E 0	E 1	SE 1	SSE 1	SE 1	SE 1	E 1	SE 2	SE 2	ESE 1	ESE 1	SE 0	SE 0	SE 0	SE 1	SE 0	SE 1	SSW 1	W 3
29	W 2	SSE 1	SW 1	SSW 2	SW 1	SW 1	SW 2	WSW 4	WSW 4	WSW 4	WSW 3	W 3	W 4	WNW 3	WNW 3	W 4	W 4	NW 3	WNW 3	WNW 2	NW 2	NW 1
30	NW 2	NNE 1	NE 1	NE 1	NNE 1	N 1	N 1	N 1	N 1	N 1	ENE 1	NE 1	NE 1	E 1	E 1	E 1	E 1	E 0	E 0	E 1	E 0	E 1
Moy.	1,6	1,2	1,3	1,3	1,4	1,5	1,7	1,8	1,9	1,8	1,9	2,0	2,0	1,8	1,7	1,8	1,6	1,5	1,5	1,4	1,4	1,5

Juin 1892.

PARC DE SAINT-MAUR.

Longitude 0°9′23″ E. — Latitude 48°48′34″. — Altitude 49m,3.

DATES.	TEMPÉRATURES extrêmes. Min.	Max.	Moy.	PLUIE. Haut.	Durée.	MARNE. TEMPÉRATURE. Matin	Soir	Transparence	Altitude 70m. +	NUAGES. Matin.	Midi.	Soir.
1	12,3	24,1	18,20	0,2	0,15	21,37	22,78	1,21	2,07	K SW. C W.	K SSW, C WSW.	Nuages moyens et C SW.
2	12,3	24,9	18,60	0,6	3,00	21,02	21,90	1,23	1,88	KC SW, KK W ¼ S. C SSW.	CC SW.	CC SW.
3	13,7	22,7	18,20	.	.	21,00	21,63	1,27	1,75	A SW, C WSW, W ¼ N-h. WNW 5 h.	A WSW, C W.	C WSW.
4	10,9	23,5	17,20	.	.	20,60	21,90	1,27	1,80	C W, K W ¼ N à 9 h.	C WSW.	K W ¼ N, C WSW.
5	13,1	22,1	17,60	1,9	2,45	20,75	21,90	1,35	1,85	AA W.	C W et WSW.	C WNW.
6	11,4	23,3	17,35	.	.	19,68	20,70	1,22	1,86	C NW ¼ N et NW.	C N.	C WNW.
7	9,3	23,5	16,40	.	.	19,70	21,64	1,11	2,02	C NE.	C ENE-NE.	Beau.
8	10,0	25,9	17,95	.	.	20,63	22,05	1,19	1,78	Beau.	K E 30° N.	K E 15° N.
9	13,6	26,7	20,15	.	.	20,55	22,20	1,23	1,79	CC NE.	C ENE-NE.	C NE.
10	13,1	29,5	21,30	.	.	20,95	23,20	1,17	1,84	Beau.	C ESE.	C E ¼ S.
11	14,5	27,1	20,80	.	.	21,64	22,90	1,21	2,02	A à l'horizon.	A WSW.	C SW ½ W.
12	10,1	24,6	17,35	.	.	21,53	22,92	1,31	1,98	AA W.	C W 5° N.	K W ¼ S.
13	10,3	20,0	15,15	.	.	21,70	22,23	1,40	1,77	Stratus moyen WSW; CC N ¼ W.	C N environ.	K W 5° S.
14	6,8	13,7	10,25	3,8	7,00	20,55	20,55	1,38	1,97	KK; KC SW.	Indistinct.	CC NE.
15	9,6	15,7	12,65	.	.	19,43	19,20	1,37	1,84	CC NE.	CC NE.	AA E.
16	4,5	19,3	11,90	.	.	18,52	18,60	1,10	2,97	KC S 15° à 18° E.	C NNW.	AA WSW, puis C WNW-NW.
17	11,4	16,6	14,00	4,9	6,00	18,12	18,23	0,97	3,12	CC W.	CC W 5° S.	K W, C WNW.
18	9,5	19,4	14,45	.	.	17,80	18,30	1,11	2,74	K W, nuages moyens W 5° S.	A et C W 18° N.	C W 5° S.
19	9,2	19,7	14,45	0,1	0,15	17,95	18,03	1,27	2,36	AA et C WSW.	C WSW.	C W 8° S.
20	10,9	18,9	14,90	.	.	17,60	17,96	1,60	2,23	CC WSW.	C W 12° à 15° S.	CC W.
21	12,3	21,3	16,80	5,7	5,15	17,52	17,87	1,40	2,51	Nuages moyens W 5° .	CC SSW.	K et C W ½ S.
22	14,5	23,6	19,05	3,6	1,30	17,50	18,46	1,40	2,30	AA WSW, C SW ¼ W.	A et C SW.	C WSW.
23	14,9	20,3	17,60	12,3	5,00	17,93	18,30	1,12	2,24	CC SW ¼ W, C bas SSE.	CC SW ¼ W.	C WNW.
24	7,7	22,3	15,00	.	.	17,20	18,40	1,20	2,17	K W.	K et KC W 18° S, C W.	A SW ½ W; C W 5° S.
25	14,4	23,8	19,10	.	.	17,83	18,60	1,56	2,13	AA WSW.	CC W ¼ S.	Str. peu distinct W 10° N; C WSW.
26	14,8	23,6	19,20	.	.	18,22	19,35	1,50	2,48	CC WNW.	C NW.	K W.
27	13,3	27,7	20,50	.	.	18,73	19,60	1,58	2,21	CC W ¼ N.	C SW.	C SW.
28	17,5	31,7	24,60	.	.	20,08	23,05	1,60	1,74	Beau.	C lointains.	Nuages lointains.
29	18,8	23,5	21,15	4,5	1,30	21,38	21,80	1,75	2,10	A SW, puis CC W ¼ S.	C WSW, W à 14 h.	CC WNW.
30	12,3	20,9	16,60	.	.	20,93	21,60	1,82	2,03	C NW ¼ N.	C NNW.	K et KC W, C WNW.
Moy.	11,90	22,66	17,28	37,6	32,30	19,59	20,53	1,33	2,12	A, nuages étalés (stratus). AA, alto-stratus.	C, cumulus. CC, cumulo-stratus.	K, cirrus. KK, cirro-stratus.
						20,06						

Extrêmes du mois.

PRESSION ATMOSPHÉRIQUE. { Minimum... 746mm,58, le 23, à 11 h. / Maximum... 767mm,00, le 30, à 8 et 11 h.

TEMPÉRATURE..... { Minimum... 4°,5, le 16. / Maximum... 31°,7, le 28.

TENSION DE LA VAPEUR.. { Minimum... 4mm,7, le 13, à 19 h. / Maximum... 16mm,5, le 29, à 7 h.

HUMIDITÉ RELATIVE..... { Minimum... 25, le 8, à 15 h. / Maximum... 100, le 24, à 3 h.

Journal météorologique.

Le 1er, très nuageux de 7 h. à 20 h., peu nuageux avant et après; fort coup de vent à 3 h. 50, avec un peu de pluie; atmosphère très claire. — Le 2, nuageux jusqu'à 10 h. et de 20 h. à 22 h., couvert le reste du temps; éclairs dans le S-SSE à partir de 23 h., un coup de tonnerre de ce côté à 23 h. 30; halo et parhélie de gauche, gouttes ou pluie de 12 h. à 15 h.; atmosp. très claire. — Le 3, très nuageux; gouttes un peu avant 4 h., à 13 h. petite averse qui mouille à demi le pavé; atmosp. très claire. — Le 4, nuageux jusqu'à 10 h., puis très nuageux, couvert après 20 h.; atmosp. très claire. — Le 5, couvert le matin puis très nuageux, beau après 21 h.; un peu de pluie à diverses reprises; atmosphère très claire. — Le 6, nuageux jusqu'à 18 h., beau ensuite; horizon lointain brumeux. — Le 7, nuageux jusqu'à 13 h., beau ensuite; transp. atmosp. 10km à 12km à 4 h., atmosphère très claire l'après-midi. — Le 8, quelques nuages, beau du reste; atmosphère bien claire. — Le 9, nuageux jusqu'à 16 h., beau ensuite; atmosphère claire. — Le 10, quelques nuages, beau du reste; atmosp. claire.

Le 11, quelques nuages çà et là; transp. atmosp. 6km à 4 h., atmosp. claire à 16 h. — Le 12, nuageux jusqu'à 11 h., quelques nuages ensuite; horizon très brumeux à 4 h., très clair à 18 h. — Le 13, très nuageux jusqu'à 9 h., peu nuageux ensuite; halo; atmosphère claire. — Le 14, couvert, pluie à plusieurs reprises de 9 h. 30 à 21 h. — Le 15, couvert jusqu'à 19 h., quelques éclaircies ensuite, nuageux après 21 h., atmosphère très claire. — Le 16, peu nuageux le matin, presque couvert l'après-midi; quelques gouttes à 24 h. — Le 17, éclaircies à 19 h. et 20 h., couvert avant et après; pluie à plusieurs reprises jusqu'à 16 h.; atmosphère assez claire. — Le 18, nuageux de 8 h. à 21 h., couvert avant et après; atmosphère claire; un peu de pluie à 1 h. — Le 19, presque couvert, un peu de pluie vers 3 h.; atmosphère très claire. — Le 20, couvert sauf quelques éclaircies çà et là; un peu de pluie à 1 h. et gouttes à 6 h.; atmosphère claire le matin, très claire l'après-midi.

Le 21, quelques éclaircies; pluie à plusieurs reprises. — Le 22, très nuageux jusqu'à 14 h., couvert ensuite; halo, arc circonscrit et circumzénithal; pluie dans la soirée; éclairs au S à partir de 21 h. 30; atmosphère très claire. — Le 23, couvert le matin, puis très nuageux, nuageux de 18 h. à 20 h., beau ensuite; éclairs puis tonnerre vers le S de 1 h. à 2 h. avec grosse pluie; pluie à plusieurs reprises, torrentielle à 11 h. 55; atmosphère très claire. — Le 24, beau jusqu'à 6 h., puis nuageux, couvert après 20 h.; halo; atmosphère bien claire. — Le 25, très nuageux de 9 h. à 13 h., couvert avant et après; gouttes de 7 h. 30 à 8 h.; atmosphère très claire. — Le 26, couvert le matin; beau le soir; atmosphère très claire. — Le 27, couvert de 4 h. à 8 h., très nuageux jusqu'à midi, puis quelques nuages jusqu'à 16 h., beau ensuite; atmosphère claire. — Le 28, beau jusqu'à 19 h. puis nuageux, couvert après 21 h., éclairs dans la région W après 20 h. 40; gouttes à 22 h. — Le 29, presque couvert; tonnerre de minuit 33 à 3 h., pluie de 1 h. à 3 h., atmosphère très claire. — Le 30, très nuageux, peu nuageux après 21 h.; halo; atmosphère claire.

Nombre de jours : de tonnerre 3; de halos 5; de pluie 10; de gouttes 6.

Floraison : le 3, Gaura; le 4, Baguenaudier, Hémérocalle fauve; le 5, Seringat odorant, Tilleul à larges feuilles; le 7, Pois vivace; le 9, Véronique à épis; le 19, Sumac de Virginie; le 23, Lis blanc, OEnothère odorante; le 25, Monarde; le 29, Yucca filamenteux.

Juillet 1892.

PARC DE SAINT-MAUR.

Longitude 0°9′23″ E. — Latitude 48°48′34″. — Altitude 49^{m},3.

PRESSION (700 +).

DATES.	1h	4h	5h	6h	7h	8h	9h	10h	11h	12h	13h	14h	15h	16h	17h	18h	19h	20h	21h	22h	23h	24h
1	65,44	65,52	65,45	65,57	65,67	65,66	65,52	65,27	65,06	64,86	64,59	64,35	63,98	63,74	63,43	63,56	63,54	63,51	63,82	63,98	64,00	63,93
2	63,73	63,14	63,02	63,13	63,03	62,97	62,54	62,23	61,79	61,31	61,13	60,27	59,75	59,11	58,69	58,24	58,06	57,89	57,58	57,44	57,14	56,63
3	56,09	55,30	54,96	55,13	54,72	54,77	54,39	54,36	54,30	54,41	54,68	54,88	55,23	55,27	55,21	55,00	55,13	55,34	55,64	55,84	56,16	56,68
4	56,89	57,40	57,56	57,66	58,06	58,00	58,46	58,75	58,93	58,67	59,02	58,78	58,97	58,67	58,75	59,05	59,70	60,08	60,66	60,91	61,00	61,15
5	61,43	61,70	61,82	62,08	62,07	62,46	62,29	62,26	61,66	61,29	60,73	60,26	59,68	59,02	58,50	58,50	58,30	58,32	58,02	57,78	57,53	57,49
6	57,72	58,00	58,30	58,54	58,70	58,89	59,23	59,64	59,45	59,60	59,81	59,54	59,51	59,22	58,83	58,73	58,67	58,27	58,08	58,26	58,21	57,71
7	57,36	56,66	56,67	56,83	57,23	57,14	57,03	56,83	56,67	56,34	55,98	55,39	55,46	55,53	55,20	55,43	55,54	55,84	56,47	57,00	57,51	57,81
8	57,94	59,24	59,72	60,34	60,95	61,25	61,46	61,61	61,58	61,57	61,56	61,44	61,32	61,25	61,18	61,36	61,61	62,13	62,69	63,08	63,28	63,35
9	63,33	63,26	63,47	63,61	63,47	63,16	62,79	62,62	62,29	61,77	61,29	60,70	60,02	59,49	59,00	58,74	58,64	58,61	58,76	58,72	58,52	58,48
10	58,33	58,62	58,75	58,93	59,28	59,70	59,70	59,80	59,79	59,43	59,34	58,95	58,66	58,17	58,26	58,11	58,35	58,63	59,14	59,65	59,06	58,91
11	58,66	57,97	57,87	57,70	57,62	57,33	56,98	56,56	56,02	55,25	54,69	54,07	53,58	53,07	52,41	52,00	51,70	51,48	51,20	50,83	50,34	49,80
12	49,13	47,97	48,68	49,12	48,65	48,71	49,64	49,32	49,20	48,87	48,77	48,42	48,93	48,43	48,82	49,12	49,08	49,36	49,54	49,63	49,79	49,85
13	49,96	50,10	50,10	49,95	49,85	49,74	49,38	49,20	48,59	48,43	48,85	48,63	48,51	48,16	48,87	48,38	48,29	48,75	48,92	48,98	48,91	49,25
14	49,25	50,30	50,68	51,05	51,58	52,18	52,46	52,80	53,00	53,34	53,47	53,68	54,00	54,33	54,46	54,91	55,39	55,98	56,45	56,97	57,55	57,71
15	58,22	58,92	59,13	59,34	59,83	60,12	60,23	60,45	60,24	60,00	60,00	59,77	58,56	59,14	58,78	58,31	58,10	57,94	58,18	57,94	57,81	57,61
16	57,21	56,31	56,10	56,09	55,58	55,35	54,87	54,54	54,08	53,74	53,00	52,59	52,26	51,88	51,34	51,00	50,71	50,41	50,38	50,34	50,19	49,95
17	49,86	49,28	49,56	49,61	49,95	49,97	50,08	50,20	50,07	50,17	49,83	50,30	50,05	50,06	50,03	50,49	50,78	51,16	51,90	52,39	52,77	53,23
18	53,44	54,35	54,62	55,25	55,96	56,43	56,85	57,21	57,60	57,70	57,85	57,91	58,11	58,10	58,13	58,29	58,49	58,59	58,65	58,61	58,73	58,61
19	58,32	57,57	57,50	57,52	57,64	57,73	57,68	57,63	57,47	57,42	56,94	56,67	56,79	56,38	55,69	55,23	54,83	54,22	53,38	52,53	51,65	51,05
20	50,42	48,85	48,83	48,58	48,41	48,73	48,97	49,41	50,19	50,74	51,24	51,96	52,40	53,17	53,58	54,60	55,41	56,43	57,14	57,83	58,25	58,92
21	59,24	60,02	60,47	60,60	61,03	61,30	61,66	61,78	62,06	62,04	61,93	61,80	61,88	61,95	61,95	62,30	62,51	62,76	62,91	63,19	63,07	62,86
22	62,77	63,34	63,49	63,53	63,69	63,76	63,69	63,68	63,68	63,25	63,17	63,32	63,15	62,86	62,69	62,80	63,11	63,27	63,48	63,44	63,47	63,60
23	63,68	63,79	63,85	63,87	63,93	64,00	64,09	64,14	63,98	63,62	63,53	63,28	63,05	62,88	62,72	62,77	63,12	63,61	63,75	63,80	63,74	63,55
24	63,36	63,44	63,60	63,96	64,10	64,18	64,00	63,80	63,60	63,42	63,15	62,92	62,66	62,38	62,20	62,00	61,94	62,15	62,19	62,11	62,22	62,20
25	62,12	61,91	61,81	61,68	61,62	61,52	61,40	61,00	60,84	60,45	60,00	59,70	59,42	59,00	58,78	58,77	58,95	59,38	59,62	59,52	59,64	59,32
26	59,19	59,03	59,03	59,13	59,06	59,15	58,87	58,79	58,47	58,37	58,21	58,07	57,94	57,86	57,84	57,86	58,00	58,54	58,76	58,88	59,03	59,18
27	59,09	59,13	59,15	59,19	59,32	59,35	59,42	59,13	59,03	58,89	58,85	58,88	58,80	58,53	58,46	58,35	58,20	58,50	58,56	58,74	58,82	58,71
28	58,76	58,77	59,04	59,27	59,25	58,98	58,88	58,93	58,90	58,69	58,70	58,48	58,29	58,20	58,20	58,20	58,41	58,66	58,64	59,22	59,24	58,97
29	59,03	59,60	59,78	60,21	60,14	60,21	60,38	60,15	60,51	60,24	60,10	59,79	59,36	58,94	58,77	58,54	58,64	58,92	59,64	59,88	59,67	59,42
30	59,32	59,48	59,33	59,57	59,70	59,58	59,66	59,60	59,71	59,61	59,27	58,97	58,71	58,31	58,35	58,13	58,33	58,61	59,53	58,81	59,35	59,15
31	59,09	58,67	58,63	58,65	58,85	59,24	59,29	59,24	59,08	59,00	38,66	58,27	57,95	57,80	57,71	57,74	57,84	58,13	58,24	58,44	58,53	58,43
Moy.	58,01	57,99	58,10	58,25	58,35	58,44	58,45	58,42	58,32	58,15	58,02	57,81	57,64	57,45	57,31	57,31	57,40	57,59	57,80	57,88	57,91	57,86

TEMPÉRATURE.

DATES.	1h	4h	5h	6h	7h	8h	9h	10h	11h	12h	13h	14h	15h	16h	17h	18h	19h	20h	21h	22h	23h	24h
1	11,5	9,2	9,8	12,1	14,9	16,8	18,9	20,8	21,0	21,5	22,5	22,3	22,5	21,2	22,0	20,5	19,7	16,9	15,3	15,5	14,5	12,9
2	12,4	10,0	10,2	12,0	15,0	18,9	21,1	24,3	24,4	24,5	24,7	25,5	25,6	25,4	25,0	24,6	22,8	20,5	19,0	18,3	19,0	18,1
3	17,3	15,2	16,8	17,8	20,1	22,4	25,8	28,2	29,9	28,7	27,4	26,1	22,8	24,1	24,6	24,6	24,3	23,2	22,3	21,2	21,1	19,2
4	19,2	15,3	16,0	17,6	18,3	21,1	21,2	21,6	21,7	22,0	22,5	23,2	24,5	24,5	24,6	23,5	21,9	19,1	19,6	18,0	16,7	15,8
5	15,1	13,3	13,4	16,2	17,3	18,4	20,1	21,8	23,3	23,9	25,0	26,3	25,8	25,0	24,4	23,5	22,2	20,7	19,6	19,0	19,0	18,8
6	16,7	14,0	13,7	14,0	15,7	17,0	18,9	20,1	21,9	22,2	23,3	23,3	23,8	23,1	23,0	22,6	21,2	19,5	17,8	17,2	16,0	16,0
7	16,4	14,8	15,0	15,8	17,2	18,7	19,9	20,1	22,1	23,9	24,3	25,9	25,2	25,8	25,1	24,5	23,5	21,6	20,8	18,6	18,6	17,9
8	17,9	15,2	15,1	15,0	16,1	17,8	18,5	21,0	20,8	20,4	22,6	23,2	22,7	22,5	22,6	21,7	20,7	18,8	17,1	14,3	13,0	12,2
9	11,5	9,3	9,9	11,8	16,2	18,8	20,4	20,6	23,4	23,9	24,7	24,6	25,3	25,8	25,3	25,0	23,8	21,2	19,7	18,4	17,6	16,4
10	15,4	13,9	13,8	15,9	18,2	19,2	20,5	22,0	22,2	22,7	24,5	25,3	24,9	24,2	24,5	23,3	21,6	20,4	17,5	15,7	14,3	12,4
11	12,5	9,8	10,2	12,2	15,5	18,2	20,8	21,8	23,0	24,3	25,9	25,0	25,0	25,0	24,3	23,6	22,3	19,3	17,6	16,3	15,7	14,9
12	14,0	13,7	15,1	15,8	13,2	13,8	15,0	17,0	20,2	23,1	23,3	24,7	19,9	21,5	17,9	15,8	15,5	15,3	15,4	15,2	14,8	13,5
13	13,6	12,0	12,0	13,0	14,6	15,0	16,4	16,9	19,6	18,4	15,3	15,9	17,4	15,9	13,7	14,6	14,6	14,2	13,1	12,4	12,1	11,6
14	11,6	12,8	13,2	13,6	14,0	15,0	15,8	16,0	16,5	15,9	17,0	18,0	16,5	16,3	17,8	17,3	16,0	16,0	15,7	15,0	14,0	13,7
15	13,2	12,9	13,0	13,1	13,7	14,1	13,8	14,1	16,2	17,5	18,0	18,0	17,7	18,9	19,2	18,7	17,0	15,3	14,3	13,9	13,6	11,9
16	11,8	10,9	11,7	13,8	16,0	17,5	18,5	20,9	21,8	22,9	22,6	22,3	22,6	21,9	22,0	21,5	20,0	19,3	19,6	18,5	18,2	17,7
17	15,1	14,4	14,3	15,0	15,9	17,6	18,2	19,0	21,2	19,7	23,0	18,9	20,7	20,9	19,8	19,0	18,0	16,1	15,6	14,8	14,1	13,8
18	13,5	13,8	13,8	13,1	13,1	14,2	15,2	16,3	16,6	17,8	17,0	17,7	16,8	17,2	16,9	16,2	15,0	14,0	13,6	13,0	12,2	11,0
19	10,5	10,1	10,0	10,8	11,2	13,5	14,1	16,0	16,0	15,7	17,9	17,0	17,0	17,1	16,8	16,0	14,2	13,0	12,3	12,3	13,0	13,0
20	12,3	12,4	12,0	11,8	11,3	11,9	12,3	12,3	13,8	12,8	15,5	17,1	18,5	16,0	16,3	15,4	15,1	14,0	14,0	14,1	13,3	13,1
21	12,7	10,2	10,0	11,0	12,2	13,3	13,5	13,5	13,8	15,0	15,0	14,7	14,3	15,4	15,0	14,3	14,0	13,5	12,7	13,0	12,3	11,1
22	9,7	8,6	9,6	10,1	11,5	12,8	15,4	15,1	15,5	16,0	17,1	17,4	18,7	18,3	17,5	16,8	16,0	14,0	12,6	11,7	11,2	10,0
23	9,3	7,8	8,2	10,0	12,6	15,2	17,0	19,0	19,4	20,3	20,8	21,2	22,1	21,1	21,0	20,4	19,1	17,1	15,2	14,3	13,0	12,8
24	12,2	10,2	11,0	12,8	15,3	18,1	20,3	21,5	23,0	22,6	23,4	24,1	23,7	23,6	22,9	22,0	20,1	18,0	16,7	15,9	15,2	14,4
25	13,8	12,5	12,1	13,4	14,6	16,7	18,9	20,8	22,0	22,5	22,9	23,3	23,2	22,8	22,2	21,8	20,3	18,5	16,9	15,7	15,0	13,9
26	13,7	11,0	11,0	12,8	16,0	18,6	22,0	24,0	24,0	25,2	25,3	26,3	25,6	24,8	24,4	23,5	21,8	19,0	16,9	16,0	15,0	14,0
27	13,3	11,1	11,7	13,2	16,0	19,0	21,9	22,9	23,1	24,5	25,3	26,2	26,6	25,5	25,1	23,7	20,7	19,2	18,1	18,1	18,0	16,7
28	16,3	14,3	14,0	15,0	17,4	18,8	22,4	24,9	26,0	27,4	28,6	29,2	29,0	28,3	28,0	27,3	26,2	25,1	24,0	22,6	22,0	22,6
29	19,2	16,7	16,4	17,1	17,4	18,0	19,0	22,3	23,1	23,3	24,6	26,4	27,0	27,0	26,3	25,2	23,3	22,3	22,3	19,5	18,0	16,8
30	16,3	14,8	15,0	16,3	18,8	20,6	22,9	24,3	25,3	26,9	27,3	27,0	27,3	26,6	25,7	25,1	24,2	23,0	19,8	19,6	19,0	18,1
31	18,0	16,2	16,1	16,0	16,0	15,9	15,8	17,0	18,3	20,8	21,8	23,0	23,5	23,3	23,3	23,0	21,7	21,1	20,0	18,3	17,0	15,8
Moy.	14,06	12,46	12,71	13,81	15,33	17,00	18,53	19,87	20,94	21,49	22,23	22,55	22,46	22,23	21,85	21,13	19,90	18,36	17,26	16,34	15,69	14,84

Juillet 1892.

PARC DE SAINT-MAUR.

Longitude 0°9′23″ E. — Latitude 48°48′34″. — Altitude 49m,3.

TENSION DE LA VAPEUR.

DATES.	1h	4h	5h	6h	7h	8h	9h	10h	11h	12h	13h	14h	15h	16h	17h	18h	19h	20h	21h	22h	23h	24h
1	9,4	8,6	8,6	8,2	8,5	8,2	8,3	9,1	9,4	8,2	7,4	6,9	7,2	7,5	7,7	7,9	7,5	7,9	8,7	8,5	9,3	8,5
2	8,2	8,0	8,1	8,1	8,7	9,1	9,3	8,2	8,2	7,7	6,9	7,8	7,2	7,4	7,8	7,8	9,0	9,0	8,9	8,3	7,9	8,1
3	8,2	7,9	7,6	8,6	9,4	11,2	11,3	11,0	11,5	10,3	9,7	10,5	12,2	12,0	12,4	13,5	13,7	13,7	13,9	14,2	14,6	12,8
4	12,8	11,5	11,7	12,1	12,2	13,2	11,9	12,2	11,6	11,6	8,2	10,1	10,6	10,4	10,5	10,5	10,7	11,7	11,5	12,5	12,6	11,9
5	12,2	11,1	11,2	9,2	9,0	9,1	10,2	10,4	10,3	9,8	10,0	10,8	8,0	7,1	7,6	8,0	8,5	9,3	8,8	9,2	9,6	10,8
6	10,9	10,6	10,5	10,6	11,0	10,7	10,2	9,8	9,4	8,6	8,0	8,0	6,7	7,7	7,3	7,5	8,3	8,7	10,2	9,0	10,4	10,2
7	9,1	9,8	10,1	10,6	10,3	10,3	10,9	11,1	11,2	11,0	10,5	10,3	9,8	10,0	10,3	10,1	10,4	10,7	11,1	11,4	11,1	11,1
8	11,0	9,7	9,6	10,0	9,3	8,4	9,1	7,7	7,4	7,1	7,2	7,4	7,4	6,5	6,8	6,6	6,7	7,7	7,7	8,1	8,9	8,8
9	8,6	7,8	8,3	8,7	8,6	7,7	7,9	7,7	8,5	8,3	7,8	7,5	8,4	8,2	8,4	9,3	8,3	10,1	10,1	11,1	10,0	10,9
10	10,8	9,7	9,5	9,6	9,4	10,2	11,3	11,4	11,6	10,9	10,5	10,6	9,1	9,2	7,4	5,6	6,4	7,4	8,7	8,1	8,1	8,5
11	8,2	8,6	8,9	9,1	9,7	9,7	9,5	8,6	7,8	7,5	7,3	6,8	6,8	6,7	7,0	7,8	8,0	8,5	10,0	8,9	8,8	8,7
12	8,9	8,3	8,6	9,1	10,7	10,7	11,3	11,9	12,0	12,4	11,2	11,5	12,2	9,9	10,8	12,0	12,3	12,4	12,6	12,5	12,2	11,2
13	10,8	9,6	9,7	10,0	10,3	10,9	10,3	10,3	9,9	10,4	11,0	10,8	10,6	10,8	11,3	11,4	10,0	11,3	10,9	10,4	10,4	10,1
14	10,1	10,8	11,0	10,8	10,6	10,2	10,9	10,7	10,7	9,8	9,8	10,3	10,0	10,4	10,2	10,2	10,7	10,7	10,8	10,5	10,9	10,9
15	10,9	10,6	10,2	10,1	10,1	9,7	9,6	10,1	9,8	9,8	9,9	10,6	10,6	10,4	9,7	9,9	9,8	10,1	10,7	10,1	9,6	9,7
16	9,6	9,1	9,1	9,6	9,5	9,0	9,2	9,6	9,8	8,2	8,6	8,5	8,6	9,0	9,0	9,4	9,6	9,7	8,6	8,4	8,3	10,4
17	12,7	11,9	11,9	12,3	12,2	12,6	12,2	11,4	10,3	10,6	10,7	10,4	10,6	10,3	10,8	10,3	10,6	10,4	12,3	11,5	11,2	10,7
18	10,3	9,6	9,6	11,0	10,4	10,2	10,0	10,0	9,9	9,7	9,6	9,8	9,8	9,0	9,5	8,7	9,9	10,5	9,3	8,9	8,3	8,9
19	9,1	9,0	8,9	9,2	8,9	9,3	10,2	9,2	7,8	7,7	8,6	8,4	9,4	8,8	8,9	9,3	10,6	9,8	9,7	10,1	10,4	10,9
20	9,7	9,0	9,0	9,1	9,5	9,6	10,0	10,3	10,3	10,3	10,3	10,3	10,3	9,8	10,0	9,5	10,0	9,4	9,4	9,0	8,9	8,9
21	8,5	8,1	8,1	8,4	8,9	8,9	9,0	9,0	8,4	8,8	8,6	8,8	8,7	8,9	8,7	8,5	8,6	7,8	8,5	8,9	8,1	7,8
22	7,0	7,9	8,1	8,5	8,4	7,7	7,5	7,3	7,6	7,2	7,7	7,9	7,9	8,3	7,8	7,9	8,3	8,6	8,5	8,7	8,0	8,5
23	8,4	7,7	7,9	8,1	8,6	9,3	8,9	9,7	9,2	9,6	9,3	8,8	9,3	8,5	8,8	9,7	9,6	9,8	9,8	9,8	9,3	9,6
24	9,2	8,9	8,8	9,1	9,5	9,9	9,6	9,2	9,9	8,9	9,4	9,6	9,4	9,3	9,6	9,6	10,5	10,0	9,8	9,9	10,1	9,8
25	10,1	9,8	9,8	9,8	9,9	10,3	10,5	10,4	10,1	10,1	9,7	9,8	9,8	9,5	9,8	9,8	10,4	9,9	8,8	9,5	9,4	9,3
26	9,2	9,0	8,9	9,2	10,2	10,3	11,4	8,9	8,9	9,7	9,8	8,8	7,3	7,1	7,6	7,9	8,7	9,8	8,8	9,3	8,8	8,3
27	7,9	7,8	7,2	7,5	8,1	8,9	9,1	7,8	7,6	8,3	7,3	7,6	7,6	8,4	6,9	8,9	10,9	10,2	9,5	9,2	9,6	9,9
28	9,5	9,7	9,8	9,4	9,9	10,2	10,6	11,2	11,0	11,5	13,6	13,2	12,8	12,4	12,5	13,2	11,4	12,7	12,4	12,1	12,3	12,1
29	13,3	13,1	12,9	12,9	12,7	12,5	12,9	14,4	14,0	14,3	14,1	14,9	14,9	14,2	14,3	14,6	15,4	15,3	15,5	14,9	14,2	13,6
30	13,4	12,5	12,7	13,2	14,0	13,8	14,0	13,8	14,2	13,2	13,3	13,2	13,0	13,6	13,4	12,8	13,7	13,9	15,9	16,3	15,4	15,0
31	14,7	13,4	13,3	13,1	13,0	12,6	12,2	12,2	12,4	11,7	12,8	12,8	13,5	13,6	13,8	13,6	13,3	12,1	12,8	12,7	12,4	12,3
Moy.	10,09	9,65	9,66	9,85	10,05	10,14	10,30	10,15	10,02	9,78	9,64	9,76	9,67	9,51	9,57	9,74	10,06	10,29	10,46	10,39	10,29	10,26

HUMIDITÉ RELATIVE.

DATES.	1h	4h	5h	6h	7h	8h	9h	10h	11h	12h	13h	14h	15h	16h	17h	18h	19h	20h	21h	22h	23h	24h
1	94	99	95	77	67	57	51	50	50	44	36	34	35	40	38	44	44	55	67	64	76	77
2	76	87	87	77	68	56	50	39	36	35	30	32	30	31	34	35	44	50	54	52	48	52
3	56	61	53	56	54	55	46	39	36	35	36	42	59	54	54	58	60	65	69	76	79	77
4	77	89	86	81	78	71	64	64	65	59	40	48	46	45	45	49	54	71	67	82	89	89
5	96	98	98	67	61	58	58	53	49	45	41	51	32	30	34	37	43	51	52	56	58	62
6	76	89	90	89	83	74	63	56	48	43	37	37	29	37	36	38	45	52	61	62	77	75
7	65	78	79	79	70	64	63	63	57	49	46	42	41	41	43	44	48	56	60	72	69	73
8	72	76	76	78	68	55	57	42	40	39	34	35	36	33	33	35	36	48	52	67	79	83
9	85	89	91	84	62	48	45	41	39	38	34	32	35	33	35	40	38	54	59	64	66	78
10	83	82	81	71	60	62	63	58	58	53	46	45	39	40	32	27	33	37	58	61	66	79
11	75	95	96	86	74	62	52	44	37	34	30	29	29	28	31	36	40	51	66	65	65	69
12	75	71	67	68	94	91	89	65	69	59	52	50	71	52	71	88	93	96	97	97	97	96
13	93	91	93	99	83	86	74	72	59	66	85	80	71	80	97	92	81	94	96	96	99	100
14	100	97	97	93	89	80	81	79	76	73	68	67	72	75	66	69	79	79	81	82	91	93
15	96	95	92	90	86	81	82	84	71	66	64	69	71	64	59	62	69	78	88	85	83	94
16	94	94	89	82	70	60	58	52	51	39	42	42	42	46	46	49	55	59	50	52	53	68
17	99	98	98	97	90	84	79	70	55	63	51	64	58	56	63	63	69	76	93	91	93	91
18	90	90	90	98	93	84	77	73	71	63	66	65	69	62	65	64	78	89	81	80	77	91
19	96	97	97	95	90	81	85	68	58	59	56	58	65	61	62	69	88	88	92	95	93	97
20	92	83	85	88	95	93	94	96	88	94	79	71	65	72	73	74	78	79	79	75	78	79
21	78	87	88	86	83	78	78	78	71	69	68	71	72	68	68	70	72	76	78	80	76	79
22	78	91	91	92	83	70	58	57	58	53	52	52	49	53	52	56	61	72	78	84	81	94
23	96	97	97	88	79	73	62	66	55	54	50	47	47	47	48	54	58	67	77	81	84	87
24	87	96	99	82	74	63	54	48	47	43	44	43	43	43	46	49	60	63	70	74	78	80
25	85	90	93	85	80	73	64	57	51	49	46	46	46	46	49	51	58	62	62	72	75	79
26	79	92	91	83	75	64	58	40	40	40	40	35	31	30	33	36	44	61	62	69	69	69
27	70	79	70	66	65	54	47	38	36	36	31	30	29	34	29	41	60	62	61	65	66	75
28	68	86	82	74	66	63	53	48	44	42	47	44	42	43	45	49	46	53	55	60	63	60
29	86	93	93	89	86	81	79	72	67	67	62	58	56	54	56	61	72	77	78	88	92	96
30	97	100	100	96	86	76	67	61	59	56	49	50	48	52	55	54	61	67	92	96	94	97
31	100	98	98	97	96	94	91	85	79	64	66	61	63	64	65	65	69	65	73	81	86	91
Moy.	84,1	89,2	88,9	83,4	77,5	70,7	65,9	59,7	55,3	52,4	49,3	49,4	49,1	48,8	50,4	53,5	59,2	66,2	71,2	74,8	77,4	81,6

Juillet 1892.

PARC DE SAINT-MAUR.

Longitude 0°9′23″ E. — Latitude 48°48′34″. — Altitude 49m,3.

NÉBULOSITÉ.

DATES.	1h	4h	5h	6h	7h	8h	9h	10h	11h	12h	13h	14h	15h	16h	17h	18h	19h	20h	21h	22h	23h	24h
1	10	0	0	0	0	1	0	0	6	5	4	3	2	2	3	0	1	0	0	5	5	3
2	4	0	0	0	0	0	0	0	0	0	0	1	2	0	0	0	0	1	1	1	0	0
3	2	0	0	0	0	0	0	1	3	10	10	10	10	10	10	8	7	7	7	8	4	3
4	2	5	7	8	10	8	10	10	10	10	10	10	4	5	5	7	6	4	10	5	5	5
5	4	2	4	6	7	6	4	5	4	1	0	0	2	3	1	5	10	10	10	10	10	10
6	10	10	10	10	10	8	7	7	6	4	5	6	3	7	4	4	4	1	0	0	0	0
7	1	10	9	10	9	9	10	10	9	7	7	5	7	9	7	6	2	4	3	7	6	7
8	10	10	10	3	2	2	6	6	6	4	4	4	2	3	2	1	0	0	0	0	0	0
9	0	1	1	1	1	1	7	6	2	1	1	3	2	0	0	0	0	0	0	0	0	0
10	0	1	0	0	0	0	1	1	2	2	2	4	2	0	0	0	0	0	0	0	0	0
11	0	0	0	0	0	0	0	0	0	0	0	0	0	0	0	0	0	0	0	0	0	0
12	0	2	10	10	10	10	10	8	6	7	8	7	8	5	10	10	7	4	10	4	6	3
13	1	2	2	5	10	10	10	10	9	8	10	10	9	10	10	7	4	4	6	6	7	5
14	7	9	9	8	10	10	10	10	10	10	9	7	10	10	8	10	8	10	10	10	10	10
15	10	10	10	10	10	10	10	10	10	10	10	10	10	5	3	2	3	2	1	0	0	0
16	3	0	0	0	0	0	5	7	3	3	4	8	10	10	10	5	10	10	10	10	10	10
17	10	2	8	10	10	9	10	7	6	8	8	9	3	3	7	10	10	10	10	10	9	9
18	10	10	10	10	10	10	10	10	10	9	10	10	10	10	10	10	10	10	10	10	10	10
19	10	10	10	10	2	9	10	10	9	10	5	9	9	9	10	10	10	10	10	10	10	10
20	10	10	10	10	10	10	10	10	10	10	8	7	9	9	7	5	5	5	10	10	10	10
21	10	1	1	0	9	9	10	10	10	10	10	10	10	10	10	10	10	10	10	10	5	5
22	3	10	10	10	10	10	7	10	10	10	9	5	5	3	2	2	0	0	0	0	0	0
23	0	0	0	0	0	0	1	0	0	0	0	0	0	0	0	0	0	0	0	0	0	0
24	0	0	0	0	0	0	0	0	0	0	0	0	0	0	0	0	0	0	0	0	0	0
25	0	0	0	0	0	0	0	0	0	0	0	0	0	0	0	0	0	0	0	0	0	0
26	0	0	0	0	0	0	0	0	0	0	0	0	0	0	0	0	0	0	0	0	0	0
27	0	0	0	0	0	0	0	0	0	0	0	1	1	2	3	4	2	2	5	7	9	9
28	10	1	1	1	3	3	0	0	0	0	0	0	0	1	1	2	4	7	10	10	10	10
29	5	9	10	10	7	7	10	4	2	2	0	0	0	0	7	7	9	8	10	10	10	5
30	1	0	0	0	0	1	0	1	3	2	1	5	4	8	9	9	9	10	10	10	8	5
31	5	10	10	10	10	10	10	10	10	7	1	2	1	1	1	6	1	8	4	2	0	0
Moy.	4,5	4,0	4,6	4,6	4,8	4,9	5,4	5,3	5,0	4,8	4,4	4,7	4,4	4,4	4,5	4,5	4,2	4,4	5,1	5,0	4,6	4,2

DIRECTION ET FORCE DU VENT.

DATES.	1h	4h	5h	6h	7h	8h	9h	10h	11h	12h	13h	14h	15h	16h	17h	18h	19h	20h	21h	22h	23h	24h
1	ENE 1	N 1	NE 1	N 0	N 1	ENE 0	NE 1	NNE 1	NNW 1	NNW 1	NW 2	W 2	W 2	NW 1	NW 1	NNW 1	N 2	N 1	NNW 1	NNW 1	NNW 1	NNW 1
2	NW 1	N 1	N 1	N 1	NNE 1	NE 1	ENE 0	SE 0	E 1	E 1	E 1	S 2	E 1	E 2	E 1	E 1	E 1	E 1	E 1	E 1	E 1	E 2
3	E 2	SE 1	SE 1	SSE 2	SE 2	S 2	S 2	SSE 2	SSW 2	SSW 2	SW 2	SW 2	SSW 2	S 3	SW 3	SW 1	S 1	S 1	S 1	S 1	SSW 2	SW 1
4	SW 1	SW 1	SW 1	SW 1	SW 1	WSW 1	WSW 1	SW 1	SW 1	SW 2	WSW 2	WSW 2	SW 2	SW 2	SW 2	W 2	N 1	N 1	N 0	SW 1	SW 1	SW 1
5	SW 1	SW 1	0	NW 1	W 1	W 0	W 1	WSW 2	WSW 2	W 2	SSW 3	S 2	S 3	SW 2	WSW 2	SSW 2	W 2	W 2	WSW 1	SW 1	SW 2	SW 3
6	SW 2	WSW 1	SW 1	S 1	SW 2	SW 2	WNW 2	W 2	WSW 2	WSW 2	W 3	W 2	SW 2	WNW 3	W 3	W 3	W 1	S 1	S 1	S 1	S 1	SW 1
7	S 2	SW 2	SSW 2	SSW 2	SW 2	SW 3	SW 3	SW 3	SSW 3	SW 3	WSW 4	SSW 4	SW 5	WSW 4	SW 4	SW 4	WSW 3	SW 2	SW 3	WNW 2	W 2	W 1
8	WSW 1	W 2	WSW 1	WSW 2	W 2	WSW 2	W 2	W 2	WSW 2	SW 2	W 1	SW 2	W 2	W 2	W 2	WNW 2	NNW 1	N 2	N 1	N 1	N 1	N 1
9	ENE 1	WNW 0	ENE 1	ENE 0	ENE 1	E 1	E 1	ENE 1	SE 1	SE 1	WSW 1	S 1	W 1	E 0	E 1	E 0	E 1	E 0	E 1	E 0	NE 1	NE 1
10	E 0	N 1	N 0	NNW 1	NW 1	NW 2	NW 2	NW 2	NW 2	WNW 2	WSW 2	SW 2	W 1	N 2	NNW 2	NNW 2	NW 2	NE 1	NE 1	NE 1	NE 1	NNE 1
11	NE 2	N 0	NNE 1	NNE 1	ENE 1	NE 2	ENE 1	NE 1	NE 2	NE 1	NE 2	NE 1	NNE 1	ENE 1	NE 1	ENE 1	NE 1	NE 1	NE 1	NE 1	NE 1	NE 1
12	NNE 1	NE 1	WNW 2	WNW 1	N 1	ESE 1	S 1	S 1	S 1	WSW 1	W 2	NW 2	W 1	SSW 2	SW 2	S 1	SW 1	S 1	SW 1	SW 1	SW 1	SW 1
13	S 2	SSW 1	SSW 1	SSW 1	SSW 2	SSW 2	SW 2	SW 3	SW 2	SW 2	SSW 2	S 2	SSW 1	S 1	S 1	NW 1	SE 1	S 1	SSE 1	SE 1	SE 1	SE 1
14	S 2	NW 1	NW 1	NW 1	WNW 1	W 2	NW 1	WNW 2	WSW 2	NW 2	NNW 2	NW 2	NW 2	NW 2	NW 2	NW 2	NW 2	NW 2	NW 2	N 2	N 2	N 2
15	NNW 1	NW 0	NNW 1	NNW 1	N 1	N 0	0	E 1	ESE 1	ESE 0	0	S 0	SW 1	SW 1	SSW 1	S 1	SSE 1	S 0	SE 1	SE 0	ESE 1	ESE 1
16	SE 1	ESE 1	SE 1	SE 1	ESE 1	SE 2	SE 2	SE 2	SE 2	SE 2	E 1	ESE 2	SE 2	SE 1	ESE 1	ESE 2	ENE 1	ENE 2	ENE 2	ENE 2	ENE 2	ENE 2
17	0	SSW 2	SW 2	SW 1	SW 2	SW 1	SW 2	WSW 2	SW 2	SW 2	W 2	NW 2	NW 2	NW 1	NW 2	NNW 1	N 1	NNE 1	N 1	N 1	N 1	N 1
18	N 1	NW 1	NW 1	N 1	N 1	N 1	NNW 1	NNE 1	N 1	NNE 1	NNW 1	W 1	NNW 1	W 1	WNW 1	NNW 1	NNW 1	NNW 1	W 1	NNE 1	N 1	N 1
19	N 1	N 1	N 0	N 0	NNW 1	N 1	NNW 1	NW 1	NNW 1	W 1	W 2	WSW 2	WSW 2	W 2	W 2	SW 1	SW 2	SW 1	S 2	SW 2	SW 2	SW 2
20	SW 2	WSW 2	W 2	WSW 2	WSW 2	W 2	WNW 2	WNW 2	NW 3	N 3	NNW 2	N 3	N 3	NNW 3	N 3	NNE 3	N 3	N 3	N 3	N 4	NW 4	NW 4
21	NW 4	NNW 2	NNW 1	NNW 1	NNW 2	NNE 2	N 2	NNW 2	NNW 2	NNW 2	N 3	NNW 3	N 2	N 3	N 2	NNE 2	NNE 2	NNE 2	NE 2	NNE 2	NNE 2	NNE 2
22	N 1	N 1	NNE 1	NNE 1	NE 1	NE 1	N 1	NNE 1	NE 1	N 1	NNE 0	ENE 1	NE 2	NE 2	NNE 2	N 2	NNE 1	NNE 1	N 1	NE 1	NE 1	NE 1
23	NE 2	NNE 1	NNE 1	NNE 1	NNE 2	NNE 1	NE 2	NE 2	ENE 2	NE 1	NE 1	NE 1	NE 1	ENE 2	N 1	NNE 1	N 2	N 2	N 2	NE 1	NNE 1	NE 1
24	N 1	NNE 1	NNE 1	NNE 1	NE 1	NE 1	ENE 1	ENE 1	NE 1	NE 2	E 1	NE 2	NNE 2	NE 2	NE 2	ENE 2	NNE 1	NNE 1	NNE 1	NE 2	NE 2	NE 1
25	NE 2	NNE 1	NNE 2	NNE 2	NNE 2	NE 2	NE 2	NE 1	NE 2	NE 2	NE 2	NE 1	NE 1	NE 3	NE 1	NE 1	NNE 2	NNE 2	NNE 2	N 2	N 2	N 3
26	N 2	NNE 1	NNE 1	NNE 1	NE 1	NE 1	ENE 1	ENE 2	ENE 2	ENE 2	N 3	ENE 2	N 2	N 2	N 2	ENE 2	ENE 2	NE 1	NE 1	NE 1	NE 1	NE 1
27	NE 1	NNE 1	NNE 1	NE 1	NE 1	ENE 1	ENE 2	ENE 3	ENE 3	ENE 3	ENE 2	ENE 1	ENE 2	NE 1	NE 1	NE 1	NE 1	NE 1	NNE 1	NNE 1	NNE 1	NE 2
28	NE 2	NNW 1	NNW 1	N 1	NNE 1	NNE 1	NNE 1	N 1	NNE 1	NNE 1	NE 1	NNE 0	N 1	NNE 1	NNE 1	NNE 1	NE 1	N 2	N 2	NE 2	NE 2	NE 2
29	N 2	N 1	N 1	SSW 1	N 1	NNE 2	NNW 1	NW 1	NW 1	NW 1	N 1	NNW 1	NNE 1	NNE 1	NE 1	NNE 1	NNE 1	NNE 1	NW 1	NW 1	NW 1	NW 1
30	NNW 1	N 1	N 1	N 1	NNW 1	NE 0	N 1	NW 1	NW 1	WNW 1	NNE 1	NE 1	NW 0	NE 1	NE 1	NE 1	NE 1	NE 1	W 1	W 1	SW 1	SW 1
31	W 1	NW 1	NW 1	N 1	N 1	N 2	N 2	NNW 2	NW 2	N 1	N 1	WNW 1	W 1	W 1	NW 1	W 1	WNW 1	NW 1	NW 1	N 1	N 1	N 1
Moy.	1,4	1,1	1,1	1,1	1,3	1,4	1,4	1,6	1,7	1,6	1,7	1,7	1,7	1,8	1,7	1,5	1,4	1,3	1,3	1,3	1,4	1,5

Juillet 1892.

PARC DE SAINT-MAUR.

Longitude 0° 9′ 23″ E. — Latitude 48° 48′ 34″. — Altitude 49m,3.

DATES.	TEMPÉRATURES extrêmes. Min.	Max.	Moy.	PLUIE. Haut.	Durée.	MARNE. TEMPÉRATURE. Matin.	Soir.	Transparence.	Altitude 30m +.	NUAGES. Matin.	Midi.	Soir.
1	8,8	23,3	16,05	.	.	20,40	21,52	1,80	1,87	KC WNW, A NW, WNW a 8 h.	C NW (WNW à 10 h.)	CN, KW 30° N à 21 h.
2	8,9	26,3	17,60	.	.	20,80	22,75	2,40	1,88	K WNW.	KW 5° N a 13 h.	KW.
3	14,4	30,6	22,50	.	.	21,48	22,48	2,38	1,92	A WSW.	A et C SW.	K et A SW.
4	15,0	25,0	20,00	.	.	21,80	22,52	2,42	1,86	KC et A SW.	C SW.	K et C W.
5	12,8	26,7	19,75	.	.	21,90	23,12	2,29	1,81	K WNW, KC W, A SW ¼ W.	KW ¼ N, C SW.	K et C W ¼ S.
6	13,1	24,5	18,80	2,1	2,00	21,96	22,63	2,62	1,80	Nuages moyens W et WSW, C bas	C WNW, K NNW à 14 h.	KC et A NW, C WNW.
7	14,2	27,1	20,65	.	.	21,75	22,50	3,00	1,75	KC et C W ¼ S. [WSW.	C WSW.	C WSW.
8	14,6	27,1	20,85	.	.	21,50	22,50	2,48	1,91	CC W ¼ S à 5 h., A WSW et C	C W.	C W.
9	8,8	27,0	17,90	.	.	21,12	22,80	3,02	1,85	K W 35° S. [WNW à 6 h.	KC ou A SW, C SSW.	Nuages à l'horizon.
10	13,5	25,5	19,50	.	.	21,78	22,93	2,93	1,76	A WSW.	C W ¼ N.	KW.
11	9,3	26,7	18,00	.	.	21,60	23,30	3,30	1,74	Beau.	Beau.	Beau.
12	12,7	25,1	18,90	15,0	2,00	21,90	22,60	3,14	1,88	CC de directions croisées de S à	C SW.	C SW.
13	11,6	20,8	16,20	7,5	0,30	21,72	22,13	1,45	1,84	K et KC W ¼ S. [WSW.	C WSW.	KW ¼ S, C WSW.
14	11,1	18,5	14,80	0,8	3,00	21,00	20,97	1,95	1,67	A W 5° N, C NW ¼ W.	CC WNW.	C WNW.
15	12,7	19,8	16,25	0,3	1,00	20,40	20,90	2,11	1,66	CC NNW.	CC WNW.	K et C W.
16	10,5	23,5	17,00	.	.	20,20	21,00	2,64	1,91	K WSW.	K et C SW.	K et A S.
17	14,0	24,2	19,10	6,5	2,00	20,49	21,32	2,70	1,84	K W ¼ S, C W ¼ S et WSW.	C WSW.	C WNW,
18	12,8	18,7	15,75	1,0	2,00	20,54	20,70	2,42	1,68	C CN.	C W ¼ N.	C W ¼ N.
19	9,7	19,4	14,55	8,2	8,15	20,30	20,82	2,48	1,86	C NW.	C NW à 11 h. W à 13 h avec KN.	CCW,
20	11,1	18,6	14,85	8,2	5,00	19,63	19,60	2,21	1,88	C CW.	CC NNW.	A N ¼ E, C N.
21	9,8	16,2	13,00	.	.	18,50	17,80	2,03	1,78	A et C NNE, C bas N à 6 h.	CC N.	CC N.
22	7,9	19,3	13,60	.	.	18,20	19,32	2,62	1,80	CC NE.	C ENE.	C NE.
23	7,5	22,3	14,90	.	.	18,30	20,16	2,95	1,70	Beau.	Beau.	Beau.
24	10,0	24,7	17,35	.	.	19,00	21,24	2,81	1,90	Beau.	C E.	C ENE.
25	11,9	24,3	18,10	.	.	19,40	20,80	2,75	1,98	Beau.	Beau.	Beau.
26	10,7	26,7	18,70	.	.	19,60	20,83	2,82	1,99	Beau.	Beau.	Beau.
27	10,9	27,5	19,20	.	.	19,83	21,14	2,82	1,98	K SE.	K SSW, S 15° W a 14 h.	K S.
28	13,5	29,6	21,55	.	.	20,47	22,12	2,80	2,02	A SW.	KS 25° E.	KC SSW.
29	16,0	27,8	21,90	2,1	2,00	21,10	23,70	2,75	1,98	Stratus uniforme.	KC S 35° W.	KK et A SW.
30	14,5	28,0	21,25	4,0	1,00	21,85	22,00	2,94	1,90	K S 30° W.	KC SSW.	C W ¼ S.
31	15,7	24,3	20,00	.	.	22,33	23,15	2,68	1,88	Indistinct.	C NNW.	C N.
Moy.	11,87	24,16	18,02	55,7	28,45	20,67	21,66	2,57	1,85	A, nuages étalés (stratus). AA, alto-stratus.	C, cumulus. CC, cumulo-stratus.	K, cirrus. KK, cirro-stratus.
						21,16						

Extrêmes du mois.

PRESSION ATMOSPHÉRIQUE. { Minimum. 748mm,16, le 13, à 16 h. Maximum. 765mm,67, le 1er, à 7 h.

TEMPÉRATURE..... { Minimum. 7°,5, le 23. Maximum. 30°,6, le 3.

TENSION DE LA VAPEUR. { Minimum. 5mm,6, le 10, à 18 h. Maximum. 16mm,3, le 30, à 22 h.

HUMIDITÉ RELATIVE..... { Minimum. 27, le 10, à 18 h. Maximum. 100, en 4 jours.

Journal météorologique.

Le 1er, peu nuageux; brumeux. — Le 2, quelques nuages çà et là; atm. cl. — Le 3, quelq. nuages le m. plus couv., très nuageux après 17 h.; éclairs fréquents au SE à partir de 21 h. 50; un peu de pluie un peu avant 15 h. — Le 4, couv. de 7 h. à 14 h., tr. nuag. avant et après; gouttes à 18 h. et 21 h.; atm. très cl. — Le 5, peu nuageux jusqu'à 18 h., couv. ensuite; halo et grand halo, atm. très cl. — Le 6, couv. jusqu'à 7 h., puis nuag., beau après 20 h.; pluie de 1 h. à 3 h., quelq. gouttes à 4 h., atm. tr. cl. à midi. — Le 7, très nuag. surtout le m.; atm. très claire. — Le 8, couv. jusqu'à 5 h. puis nuag., beau après 18 h. — Le 9, peu nuageux jusqu'à 15 h., beau ensuite; atm. très cl. — Le 10, peu nuageux de 11 h. à 15 h., quelq. nuages le reste du temps; horizon brumeux.

Le 11, beau; atm. très cl. — Le 12, très nuag.; tonn. de 5 h. à 7 h. 15 et de 16 h. 50 à 17 h. 30 avec pluies et un peu de grêle; atm. bien cl. — Le 13, très nuageux; tonnerre à diverses reprises de 14 h. 20 jusqu'après 17 h.; halo; pluie à plusieurs reprises. — Le 14, très nuageux; averse à 10 h. 35-40 et pluie fine après 22 h.; hor. lointain très brumeux. — Le 15, couv. jusqu'à 15 h., peu nuageux puis beau après 21 h.; horizon tr. brum. — Le 16, quelq. nuages jusqu'à 8 h. puis nuag., couv. après 15 h.; éclairs après 22 h. 30, tonn. à 23 h. 30; halo; pluie fine après 21 h. — Le 17, très nuag. de 10 h. à 17 h., presque couv. avant et après; tonnerre et pluie à diverses reprises; horizon lointain un peu brumeux à 7 h. et à 19 h., très cl. à 13 h. — Le 18, couv.; quelquefois de la pluie. — Le 19, très nuag. de 7 h. à 16 h., couv. avant et après; halo; pl. avant le j.; averse à 14 h. 15. pluie de 18 h. à 24 h.; horizon trouble. Le 20, très nuag. de 13 h. à 20 h., couv, avant et après; pluie de 5 h. à 10 h. 30 et quelques petites averses l'après-midi.

Le 21, quelques nuages jusqu'à 6 h., couvert ensuite, nuageux après 22 h.; atmosphère très claire. — Le 22, couvert de 4 h. à 13 h. puis nuageux, beau après 18 h.; atmosphère bien claire. — Le 23, quelques nuages çà et là, beau du reste; horizon brumeux à 4 h., clair à 10 h. — Le 24, *idem.* — Le 25, *idem.* — Le 26, *idem.* — Le 27, quelques nuages jusqu'à 13 h., puis peu nuageux, presque couvert après 21 h.; éclairs au S après 21 h.; halo. — Le 28, éclairs jusqu'après 1 h., très peu nuageux jusqu'à 18 h. puis nuageux, couvert après 20 h.; tonnerre de 19 h. 30 à 23 h. 30 avec quelques gouttes, puis éclairs; atmosphère claire. — Le 29, peu nuageux ou beau de 10 h. à 16 h., très nuageux avant et après; éclairs jusqu'après 1 h; quelques coups de tonnerre lointain de 5 h. 30 à 6 h.; fort orage qui commence par des éclairs à 20 h., avec un peu de pluie; halo; atmosphère brumeuse. — Le 30, quelques nuages jusqu'à 10 h. puis très nuageux, couvert après 19 h.; éclairs jusqu'après 1 h.; tonnerre de 19 h. 30 à 22 h. 30 avec pluie et grêle; horizon brumeux à 4 h., clair à 16 h. — Le 31, couvert de 4 h. à 11 h., peu nuageux avant et après; transparence atmosphérique 3km à 4 h.; horizon lointain brumeux à 16 h.

Nombre de jours de tonnerre 7; d'éclairs 2; de halo 6; de pluie 11; de grêle 2; de gouttes 3; de transparence atm. de 1500m à 3000m 1.

Floraison : le 5, Coréospis; le 6, Exfoliation des Platanes; le 7, floraison du Fenouil; le 14, Verge d'or; le 19, Echinops Sphærocephalus; le 24, Belle-de-nuit; le 31, Grande Renouée.

Août 1892.

PARC DE SAINT-MAUR.

Longitude 0°9′23″ E. — Latitude 48°48′34″. — Altitude 49m,3.

PRESSION.

DATES.	1h	4h	5h	6h	7h	8h	9h	10h	11h	12h	13h	14h	15h	16h	17h	18h	19h	20h	21h	22h	23h	24h
1	58,25	57,81	57,75	57,38	57,42	57,33	57,09	57,17	57,00	56,85	56,42	56,48	56,27	56,25	56,12	56,43	56,70	57,03	57,44	57,69	57,83	57,87
2	58,00	58,41	58,57	59,12	59,26	59,73	60,00	60,21	60,39	60,10	60,16	60,13	60,11	59,92	59,94	60,19	60,69	61,12	61,43	61,40	61,52	61,46
3	61,32	61,20	61,44	61,61	61,83	61,83	61,94	62,00	61,92	61,61	61,29	61,18	60,89	60,54	60,18	60,06	59,98	60,04	60,06	60,09	59,73	59,61
4	59,79	59,28	59,28	59,21	59,40	59,53	59,51	59,74	59,72	59,18	58,87	59,00	59,07	59,17	58,94	59,17	59,26	59,50	60,27	60,28	60,52	60,68
5	60,63	61,12	61,20	61,46	61,55	61,71	61,69	61,67	61,52	61,37	61,10	60,82	60,63	60,28	60,00	59,78	59,75	59,93	59,91	59,95	59,94	59,90
6	59,83	59,25	59,43	59,96	59,81	60,09	60,21	60,31	60,11	59,86	59,73	59,52	59,33	59,29	59,22	59,18	59,59	59,98	61,00	60,97	61,00	61,10
7	61,15	61,19	61,45	61,68	61,91	62,21	62,15	62,10	61,79	61,26	60,97	60,74	60,15	59,87	59,66	59,22	59,41	59,53	59,43	59,35	59,24	59,00
8	58,81	57,95	57,62	57,57	57,21	56,84	56,30	56,06	55,76	55,10	54,50	54,07	54,06	53,84	53,55	53,30	53,44	53,82	54,00	53,55	53,77	54,13
9	53,82	54,33	54,74	55,18	55,60	56,08	56,36	56,40	56,57	56,61	56,78	56,63	56,52	56,47	56,35	56,50	57,12	57,73	58,45	59,12	58,95	59,34
10	59,41	60,02	60,33	60,73	60,97	61,28	61,50	61,59	61,67	61,59	61,45	61,30	61,36	61,31	61,35	61,32	61,65	62,04	62,27	62,70	62,81	62,93
11	62,74	62,35	62,58	62,69	62,90	63,07	62,95	62,88	62,65	62,57	62,43	62,28	61,86	61,63	61,56	61,62	62,02	62,40	62,65	62,66	62,55	62,77
12	62,61	62,51	62,53	62,52	62,78	62,75	62,43	62,48	62,12	61,64	61,42	61,00	60,59	60,36	59,95	59,66	59,41	59,56	59,52	59,24	59,09	58,71
13	58,41	57,49	57,50	57,50	57,39	57,07	56,84	56,63	56,16	55,88	55,49	55,00	54,23	54,13	54,02	53,86	53,89	54,38	54,73	55,06	55,41	55,79
14	56,22	57,09	57,56	57,93	58,28	58,53	58,62	58,62	58,27	57,95	57,75	57,52	57,49	57,17	57,00	56,90	56,90	57,08	57,22	57,21	57,38	57,49
15	57,24	57,73	57,79	58,23	58,67	58,92	59,13	59,42	59,40	59,32	59,22	59,29	59,09	59,20	58,96	59,32	59,83	60,36	60,19	60,93	61,48	61,79
16	61,61	61,61	61,79	61,66	61,54	61,50	61,06	60,77	60,32	59,91	59,48	58,24	57,47	57,24	56,91	56,50	56,49	56,71	56,78	57,00	57,02	57,04
17	57,09	57,45	57,57	57,65	58,10	58,20	58,64	57,87	58,18	57,70	57,42	57,62	57,28	56,92	56,54	56,31	56,95	57,17	56,83	56,72	56,06	55,80
18	55,64	54,64	54,86	55,08	54,49	54,41	54,02	53,56	53,05	52,53	51,82	50,72	50,61	50,03	49,65	49,28	49,49	49,52	49,73	49,67	50,39	50,35
19	49,97	50,04	50,45	50,13	50,51	50,39	50,53	51,34	51,33	51,62	51,73	51,82	51,45	51,86	52,39	52,47	52,87	53,29	53,54	54,07	55,05	55,79
20	56,09	57,07	57,74	58,37	58,92	59,37	59,77	60,32	60,60	60,61	60,61	60,96	60,91	61,00	61,09	61,22	61,85	62,13	62,65	62,84	63,03	63,14
21	63,19	63,47	63,53	63,76	63,92	63,87	63,95	63,78	63,38	63,10	62,62	62,15	61,69	61,43	61,09	60,95	61,13	61,05	61,25	61,06	60,78	60,76
22	60,07	58,96	58,72	58,48	58,20	57,91	58,00	57,70	57,30	56,52	56,17	55,63	55,27	54,85	54,55	54,58	54,48	54,80	54,78	54,61	54,49	54,38
23	53,95	53,61	53,71	53,71	53,96	53,70	53,68	53,40	53,10	52,76	52,55	52,26	52,00	51,80	51,62	51,35	51,31	51,60	51,82	52,22	52,55	52,86
24	52,94	52,87	53,28	53,41	53,27	53,58	53,27	53,40	53,10	53,02	52,75	52,43	52,92	52,62	52,23	51,73	51,36	51,30	50,63	49,71	49,36	49,29
25	49,19	52,83	53,31	53,67	53,60	54,15	54,44	54,10	54,23	54,43	54,68	54,51	54,71	54,98	55,51	55,81	56,38	57,15	57,51	57,83	57,93	58,10
26	58,31	59,09	59,46	59,77	60,00	60,23	60,52	60,64	60,78	60,82	60,89	60,66	60,44	60,12	60,16	60,23	60,24	60,77	60,88	60,81	60,25	60,16
27	60,02	59,26	58,95	59,07	58,71	58,60	58,38	58,20	57,91	57,76	57,41	56,93	56,76	56,26	56,08	55,35	55,24	55,15	55,00	55,00	54,89	54,74
28	54,66	53,68	53,57	53,73	53,70	53,23	52,97	52,75	52,56	52,42	52,00	51,95	51,80	51,68	51,90	52,32	52,91	53,86	54,25	54,52	54,82	55,66
29	55,14	55,39	55,74	55,78	55,63	55,54	55,45	55,22	54,89	54,17	53,71	53,08	52,25	51,65	51,53	51,62	52,11	52,13	52,52	52,83	53,05	53,21
30	53,14	53,23	53,43	53,63	53,94	54,20	53,98	54,11	53,84	53,60	53,44	53,41	53,10	52,87	52,45	52,33	52,78	53,27	53,58	53,91	54,22	54,06
31	53,89	53,30	53,36	53,92	53,93	54,12	54,60	54,96	54,96	55,06	55,20	55,21	54,92	55,09	55,19	55,34	56,24	56,74	57,20	57,74	58,05	58,39
Moy.	57,52	57,56	57,72	57,89	57,98	58,06	58,06	58,05	57,88	57,64	57,42	57,18	56,94	56,77	56,64	56,58	56,82	57,13	57,34	57,44	57,52	57,60

TEMPÉRATURE.

DATES.	1h	4h	5h	6h	7h	8h	9h	10h	11h	12h	13h	14h	15h	16h	17h	18h	19h	20h	21h	22h	23h	24h
1	15,0	13,8	13,8	14,8	15,5	16,2	17,1	18,0	20,2	18,2	17,2	16,9	18,0	17,3	17,6	17,7	17,6	16,6	15,6	15,9	15,9	15,7
2	15,2	14,8	14,5	14,6	14,5	14,0	14,3	14,2	14,1	15,8	17,0	17,2	17,3	16,8	17,0	16,7	15,1	13,4	11,7	10,0	9,7	9,0
3	8,5	8,6	9,3	10,0	11,5	12,3	12,8	14,0	14,3	15,8	15,9	16,7	17,7	17,4	18,0	16,8	16,3	15,6	15,3	15,2	14,6	13,9
4	13,3	10,3	10,0	11,9	13,3	15,8	16,8	17,5	21,0	21,2	20,0	19,0	20,1	19,5	19,0	18,7	17,6	16,1	14,6	14,0	13,5	12,0
5	12,0	9,4	9,1	10,9	13,0	15,9	19,0	20,0	20,8	19,4	22,0	22,5	22,1	21,7	21,0	19,9	18,0	15,5	13,8	12,8	12,4	12,0
6	11,8	9,4	9,7	11,0	13,3	16,7	18,3	20,1	22,0	22,6	23,1	23,6	23,1	23,0	22,1	21,4	20,0	19,0	17,2	15,7	14,2	13,3
7	12,6	10,8	11,5	12,9	14,5	15,0	15,9	18,4	20,0	21,0	23,3	24,4	24,0	23,6	22,2	21,5	20,4	18,0	16,7	15,3	14,8	14,2
8	13,1	12,2	12,1	12,9	16,1	20,6	23,9	25,7	27,0	27,8	27,7	27,7	27,1	26,1	25,0	23,1	21,1	20,7	21,0	20,0	19,6	20,0
9	20,0	16,5	15,3	15,4	16,0	18,8	21,6	21,7	22,3	22,7	22,7	22,5	24,7	23,6	24,1	23,1	21,8	20,0	18,0	17,8	16,6	16,0
10	15,3	13,5	13,5	13,5	13,1	14,2	16,8	16,8	18,0	18,6	18,9	18,8	18,7	18,4	18,0	17,2	16,4	15,7	14,8	13,3	13,5	13,1
11	12,9	13,0	12,8	12,9	13,8	15,0	17,8	18,9	20,1	19,7	20,4	21,0	20,9	20,6	20,3	19,5	17,8	15,0	13,7	12,4	11,5	11,9
12	10,2	8,3	7,8	8,8	12,0	16,2	19,1	22,1	21,8	22,5	24,0	25,1	24,1	24,1	23,6	22,6	19,8	16,8	15,2	14,2	13,8	13,4
13	12,6	10,2	10,0	11,7	15,9	19,1	22,0	24,7	27,0	28,2	29,7	30,5	29,0	29,5	29,0	28,0	24,8	24,0	21,9	20,4	19,8	19,3
14	19,7	18,9	16,8	16,0	16,0	17,1	17,7	20,1	23,3	24,0	24,3	26,0	26,0	25,8	25,9	24,6	23,8	22,2	20,9	19,6	19,0	18,3
15	18,0	16,4	16,1	17,2	19,0	20,5	21,3	21,4	24,7	25,0	25,3	27,2	26,4	26,3	26,3	25,3	23,0	20,6	19,3	19,4	17,7	16,4
16	15,8	14,0	13,7	15,0	18,3	22,0	24,7	26,9	28,0	30,0	30,5	31,0	32,0	33,4	33,4	32,1	28,7	26,6	24,7	24,0	24,0	23,8
17	21,8	20,6	20,0	20,3	22,8	25,2	27,2	28,3	30,9	32,8	31,6	32,9	30,8	30,5	29,3	28,6	26,8	25,5	24,0	23,7	23,5	21,8
18	20,8	18,2	17,7	18,0	22,9	26,1	29,1	31,4	31,9	32,5	33,6	34,6	34,9	34,6	33,5	31,3	28,0	25,0	23,6	22,0	20,3	20,3
19	19,0	17,6	17,8	18,0	18,8	21,7	23,2	24,9	24,3	24,9	24,3	24,3	23,8	23,0	20,9	20,0	18,0	17,1	17,2	17,7	17,0	16,3
20	15,4	12,0	12,0	12,9	15,1	17,0	18,9	20,2	21,1	20,5	21,7	21,3	21,2	22,0	21,7	19,3	18,3	16,5	16,0	15,5	15,0	14,2
21	13,7	12,4	12,1	12,8	14,6	16,9	20,3	23,0	24,3	24,8	25,3	27,0	26,2	25,3	25,0	24,0	20,7	19,0	18,6	20,0	19,0	18,0
22	17,0	15,8	15,3	15,3	17,2	19,2	21,5	25,0	25,1	26,1	27,0	28,4	28,0	27,8	26,9	25,2	23,0	21,1	19,7	18,2	17,8	17,2
23	16,4	14,7	14,5	15,8	17,9	21,1	23,3	28,0	28,7	29,7	30,3	29,6	30,5	29,5	29,2	27,2	24,2	22,5	22,0	21,4	21,1	21,1
24	20,8	19,2	18,1	17,8	18,0	19,3	20,9	20,3	22,2	21,7	21,4	21,5	18,3	17,1	16,1	16,7	16,5	16,4	16,7	17,0	16,4	15,8
25	15,2	14,0	14,0	14,6	15,8	16,2	17,1	19,2	18,5	20,3	19,3	18,5	16,7	16,9	16,9	17,4	16,7	16,4	15,8	15,0	14,2	13,9
26	12,7	10,9	10,7	11,2	13,2	14,7	16,1	16,8	17,9	19,3	19,5	19,9	19,6	19,6	19,0	18,4	17,1	15,3	15,4	15,4	15,0	14,5
27	14,2	13,8	14,0	13,9	14,8	16,0	17,2	19,8	20,6	20,0	20,0	21,0	20,0	19,9	19,5	19,0	18,3	18,0	17,3	16,7	16,6	15,3
28	15,2	14,1	13,8	14,6	15,4	16,7	18,5	20,2	21,3	22,0	22,8	22,1	23,2	22,8	22,8	21,8	21,3	19,2	18,8	18,0	17,3	17,0
29	16,7	14,8	15,3	16,3	17,0	18,6	19,8	21,3	23,0	24,2	25,6	27,0	27,3	28,0	27,0	25,6	22,0	21,3	20,0	20,4	20,0	19,5
30	19,0	15,9	15,9	16,0	17,8	18,4	20,4	22,5	22,0	22,2	22,6	23,2	22,4	22,0	22,3	21,6	21,2	20,2	19,5	18,0	17,0	15,7
31	15,2	14,5	14,4	14,0	14,7	16,7	16,9	16,9	18,9	18,8	19,7	21,1	20,1	20,6	20,0	18,7	17,0	15,1	14,6	13,0	12,5	11,2
Moy.	15,45	13,83	13,60	14,23	15,86	17,85	19,66	21,24	22,43	22,98	23,44	23,95	23,68	23,44	22,99	22,03	20,36	18,86	17,86	17,16	16,56	15,94

Août 1892.

PARC DE SAINT-MAUR.

Longitude 0°9′23″ E. — Latitude 48°48′34″. — Altitude 49m,3.

TENSION DE LA VAPEUR.

DATES.	1h	4h	5h	6h	7h	8h	9h	10h	11h	12h	13h	14h	15h	16h	17h	18h	19h	20h	21h	22h	23h	24h
1	9,5	11,5	11,6	11,7	12,1	12,4	13,0	13,1	12,5	12,4	13,8	13,9	14,1	13,8	13,6	13,4	12,6	11,7	11,6	11,5	11,5	11,6
2	11,7	10,1	10,3	10,3	10,4	10,0	9,6	9,3	9,2	9,0	8,2	7,6	7,3	7,6	7,5	7,4	7,8	7,7	8,2	8,3	8,3	8,0
3	7,8	8,0	8,5	8,7	8,8	8,6	7,8	8,9	8,7	8,4	8,4	8,9	9,7	9,9	10,2	10,6	10,9	11,5	11,4	11,3	11,4	11,4
4	11,4	9,4	9,2	10,4	10,7	11,8	11,6	10,9	11,3	10,9	11,1	11,4	10,6	10,7	10,7	11,9	11,4	11,4	11,0	10,3	9,3	9,5
5	9,1	8,6	8,5	8,9	9,2	9,7	10,0	8,6	8,8	9,2	8,5	8,5	8,0	7,6	7,7	8,6	8,4	9,3	9,7	9,4	9,7	9,5
6	9,8	8,6	8,8	9,4	10,3	9,3	9,2	9,9	10,4	10,2	10,6	10,2	10,0	9,3	8,5	8,4	8,8	9,3	9,7	9,8	9,9	10,3
7	10,2	9,4	9,6	10,0	10,7	11,0	10,9	11,5	10,3	10,5	10,4	9,9	9,3	9,2	9,9	11,4	11,0	10,9	10,5	10,1	10,0	10,3
8	10,3	10,2	10,3	10,3	10,8	11,3	10,4	10,9	10,1	10,3	9,4	9,2	9,7	9,9	9,8	11,5	12,0	11,3	11,7	12,6	13,3	13,8
9	12,4	10,7	10,6	10,3	10,7	10,0	10,2	10,1	10,2	10,5	9,8	10,2	10,1	10,4	10,6	10,7	11,3	12,6	12,6	12,6	12,4	11,1
10	11,1	11,0	10,6	10,5	9,9	10,4	9,2	9,8	10,3	10,1	9,9	9,2	9,0	9,0	8,8	8,9	8,6	8,7	9,9	8,7	8,9	8,9
11	8,6	8,4	8,5	8,3	8,1	8,0	8,0	7,6	7,6	7,6	7,6	7,7	7,4	7,0	7,0	8,1	7,8	8,6	8,1	8,2	8,2	8,1
12	8,0	8,0	7,8	7,8	8,6	9,5	8,7	8,7	7,2	7,3	8,1	8,1	7,0	5,3	7,1	7,7	8,4	9,5	8,9	9,0	9,5	9,6
13	9,2	8,8	8,8	9,2	9,4	10,2	11,0	11,3	10,1	9,4	8,6	8,5	8,1	8,5	9,2	10,3	11,4	9,6	8,4	9,1	9,8	11,2
14	12,5	13,3	13,6	12,8	12,8	14,1	14,2	15,2	15,6	13,0	12,8	13,3	13,8	13,8	14,2	14,3	14,3	14,8	15,0	15,3	14,8	15,0
15	14,1	13,6	13,3	13,3	13,7	14,4	13,8	13,9	14,5	14,3	14,2	13,5	13,5	13,1	14,2	13,9	14,3	14,8	14,7	13,4	10,6	10,8
16	10,9	10,6	10,6	10,4	10,3	11,3	12,6	13,3	13,3	11,8	11,9	12,0	11,0	10,7	11,5	12,3	14,0	15,5	15,2	15,1	16,1	16,4
17	14,5	11,9	11,7	12,1	12,5	12,8	12,7	13,8	12,6	10,7	11,2	11,8	13,8	13,3	15,4	15,0	15,0	14,7	14,3	14,0	13,0	14,0
18	14,1	14,0	14,0	13,8	13,7	11,7	10,9	9,1	7,2	7,5	5,8	5,1	5,4	5,4	5,4	6,7	7,3	8,1	8,5	8,9	10,0	10,9
19	10,7	12,9	13,6	13,5	13,3	13,6	13,7	12,8	13,0	12,8	12,5	12,0	12,0	11,7	13,1	13,8	13,8	13,4	13,4	13,1	12,3	12,0
20	11,2	10,2	10,2	10,2	11,0	10,8	10,9	10,9	10,6	9,7	9,8	10,4	8,6	9,9	9,2	10,4	10,1	11,1	10,7	11,2	11,3	11,1
21	10,7	10,2	10,1	10,0	10,3	11,0	11,6	10,8	10,8	9,2	9,1	9,6	10,2	8,5	8,9	9,0	10,1	9,8	9,4	10,5	10,5	10,9
22	10,5	10,4	10,6	11,0	11,4	11,6	11,7	12,8	12,5	11,8	11,2	11,2	10,8	11,1	11,8	12,3	12,2	12,6	12,9	12,7	12,4	12,5
23	12,8	12,0	11,9	12,2	12,8	12,6	13,0	14,0	11,8	12,4	13,4	11,6	11,1	10,7	11,0	11,3	10,4	11,4	11,1	11,1	11,8	11,8
24	11,4	15,1	15,1	14,7	14,4	14,7	15,2	14,8	15,7	15,5	14,5	14,7	15,1	13,7	13,4	13,3	13,4	13,3	13,1	12,9	12,8	12,6
25	12,6	11,6	11,5	11,8	11,9	11,4	10,7	11,3	11,8	11,9	12,1	12,6	13,3	13,0	12,8	12,4	11,7	11,4	10,9	11,3	10,9	10,7
26	10,0	9,4	9,1	9,7	10,0	10,5	11,2	11,6	11,2	11,5	11,9	10,9	11,8	11,8	11,3	10,8	11,4	11,4	11,8	12,2	12,0	11,8
27	11,8	11,1	11,0	11,2	11,2	11,8	12,4	11,0	10,2	10,5	9,7	9,5	9,1	9,1	9,7	10,0	10,1	10,3	10,1	10,8	11,1	10,9
28	10,6	10,5	10,6	10,6	10,8	10,8	11,9	12,0	12,0	11,7	11,1	11,4	12,2	11,2	12,2	12,2	12,0	12,6	12,8	13,5	13,3	13,4
29	12,9	12,0	12,5	12,8	12,9	13,0	12,2	13,4	13,1	13,2	12,8	13,1	12,3	11,7	12,8	13,0	13,9	13,3	14,1	13,9	13,6	12,7
30	12,0	11,9	11,7	12,0	12,3	12,5	13,4	12,8	12,6	11,5	11,5	11,0	11,3	10,6	12,1	12,2	11,7	10,8	10,9	10,6	10,8	11,1
31	11,2	11,1	11,1	11,0	11,2	11,0	10,4	11,6	10,8	10,0	9,6	8,0	8,0	7,8	7,9	8,1	7,5	7,7	7,9	7,9	8,1	8,0
Moy.	11,08	10,79	10,80	10,93	11,17	11,35	11,36	11,47	11,16	10,80	10,63	10,48	10,44	10,17	10,56	10,96	11,08	11,26	11,26	11,27	11,21	11,29

HUMIDITÉ RELATIVE.

DATES.	1h	4h	5h	6h	7h	8h	9h	10h	11h	12h	13h	14h	15h	16h	17h	18h	19h	20h	21h	22h	23h	24h
1	98	98	99	93	92	90	90	85	71	79	95	97	92	94	91	89	84	83	88	85	85	87
2	91	80	83	83	85	84	79	77	77	67	57	52	50	53	52	52	61	67	79	91	92	93
3	94	96	97	95	86	81	71	75	72	63	62	63	64	66	66	74	79	87	88	88	92	97
4	100	100	100	100	94	88	82	74	60	58	64	70	61	63	65	74	76	83	89	87	81	91
5	88	97	99	91	82	72	62	49	49	54	43	42	40	39	42	50	55	71	82	84	91	91
6	95	97	97	96	91	65	59	56	52	50	50	47	47	45	43	45	51	57	66	74	82	91
7	95	97	95	91	87	87	81	73	59	57	49	44	42	43	50	61	62	71	74	78	80	85
8	92	96	97	93	79	64	47	44	38	37	34	34	37	39	41	54	64	62	66	73	78	80
9	72	76	82	78	79	62	53	52	51	52	48	50	43	48	47	51	59	73	82	83	89	82
10	86	95	92	91	88	87	64	69	66	64	62	57	57	57	58	60	62	65	79	76	77	79
11	78	75	77	75	69	63	53	47	43	44	43	42	40	38	39	46	52	68	70	76	82	78
12	87	97	98	92	82	69	53	44	37	36	37	35	32	25	33	38	50	66	69	75	81	84
13	84	95	96	90	70	62	56	49	38	33	28	26	27	28	31	37	49	44	43	52	57	68
14	73	82	96	95	95	97	94	87	73	59	57	53	55	56	57	62	65	74	82	91	91	96
15	97	98	98	91	84	81	73	73	63	61	59	50	53	52	56	58	68	82	88	80	71	78
16	82	89	91	81	66	57	55	50	47	38	36	36	31	28	30	34	48	56	66	68	73	75
17	75	61	67	69	60	53	48	48	38	28	32	32	42	41	51	52	57	60	65	64	61	73
18	77	90	93	90	66	47	37	26	20	20	15	12	13	13	14	21	27	35	40	45	56	62
19	65	86	90	88	83	70	65	55	58	55	54	53	55	56	72	80	90	93	92	87	86	86
20	86	97	97	92	86	74	67	62	57	54	51	55	46	51	47	62	65	79	79	86	89	92
21	92	95	96	91	83	77	65	52	47	40	38	37	41	35	38	40	56	61	59	61	64	71
22	73	78	81	85	78	70	61	54	53	47	43	39	39	40	45	52	58	67	76	82	82	86
23	93	97	97	93	84	67	60	50	40	40	42	38	34	35	37	42	46	56	57	59	66	66
24	68	91	98	97	94	89	83	83	79	80	76	77	97	95	99	94	96	96	93	90	93	95
25	98	98	97	96	89	83	74	68	74	68	73	79	94	91	90	84	82	82	82	89	91	91
26	92	96	95	97	88	85	82	82	74	69	70	63	69	69	69	68	79	87	90	93	94	97
27	98	94	92	94	89	87	85	64	60	61	56	51	53	53	58	62	65	67	72	76	79	85
28	83	88	90	86	83	76	75	69	64	59	54	57	58	54	59	62	64	77	80	88	91	93
29	92	96	97	93	90	82	72	71	63	59	52	50	46	41	49	53	71	71	82	78	79	76
30	73	88	87	88	81	79	76	63	65	57	56	52	56	53	61	64	63	62	65	69	74	84
31	87	90	91	92	90	77	73	81	66	62	56	43	48	43	46	50	52	60	63	71	79	82
Moy.	85,9	90,7	92,4	89,9	83,0	75,0	67,6	62,3	56,6	53,3	51,4	49,5	50,4	49,8	52,8	57,1	63,1	69,7	74,4	77,4	80,2	83,7

Août 1892.

PARC DE SAINT-MAUR.

Longitude 0°9′23″ E. — Latitude 48°48′34″. — Altitude 49^{m},3.

NÉBULOSITÉ.

DATES.	1h	4h	5h	6h	7h	8h	9h	10h	11h	12h	13h	14h	15h	16h	17h	18h	19h	20h	21h	22h	23h	24h
1	0	10	10	10	10	10	10	10	10	10	10	10	10	10	10	10	8	3	0	3	10	10
2	10	10	10	10	10	10	10	10	10	9	6	7	6	6	8	7	4	3	2	1	1	0
3	0	9	9	10	10	10	10	10	10	10	10	10	10	10	8	7	10	10	10	10	10	10
4	7	3	6	10	10	10	10	10	9	10	10	10	10	10	10	8	8	8	10	2	0	0
5	0	0	0	3	0	0	0	1	3	2	1	1	0	0	0	0	0	0	0	0	0	0
6	0	0	1	4	6	1	8	3	0	0	1	3	3	5	1	0	0	0	0	0	0	0
7	0	0	10	10	10	10	10	6	5	10	4	2	1	2	3	3	1	0	0	0	0	0
8	0	9	7	4	3	5	1	1	1	1	8	10	10	10	7	2	1	5	6	3	10	10
9	10	10	10	10	1	0	1	7	9	10	10	10	5	6	7	7	9	8	7	10	10	10
10	10	10	10	10	10	10	10	10	10	10	10	10	10	10	10	7	10	10	10	9	10	10
11	10	10	10	10	10	10	5	5	3	2	0	0	0	0	0	0	0	0	0	0	0	0
12	0	0	0	0	0	0	0	0	0	0	0	0	0	0	0	0	0	0	0	0	0	0
13	0	0	0	0	0	0	0	0	0	0	2	6	5	7	6	7	3	0	0	0	0	0
14	2	10	10	10	10	10	10	8	4	7	10	9	5	5	7	8	8	1	0	0	0	0
15	0	0	0	0	0	8	8	9	5	4	4	5	2	5	2	2	1	0	0	0	0	0
16	0	0	0	0	0	0	0	1	0	0	3	10	8	2	0	0	0	0	1	0	0	0
17	0	0	0	0	0	1	6	1	1	1	4	9	10	10	10	9	10	10	3	2	0	0
18	0	0	0	0	0	0	0	0	0	0	0	0	0	0	0	0	0	0	0	0	0	0
19	2	6	0	0	10	5	3	1	9	8	9	7	6	10	10	10	10	0	2	4	10	10
20	10	0	0	0	2	1	1	4	1	1	7	9	8	3	1	1	2	0	0	0	0	0
21	0	0	1	0	0	0	0	0	0	0	0	0	0	0	0	0	1	1	9	10	2	0
22	0	2	3	0	0	0	0	0	0	0	0	0	0	1	0	2	0	0	0	0	0	0
23	0	9	8	9	7	5	6	3	3	3	3	6	1	1	0	0	2	7	5	10	10	10
24	10	10	10	10	10	9	10	10	9	10	10	10	10	10	10	10	10	10	10	10	10	10
25	10	10	10	10	2	9	10	8	10	9	10	10	10	10	10	10	10	10	6	4	0	0
26	0	1	0	3	9	9	10	10	10	9	9	8	10	5	6	9	8	9	7	9	10	10
27	10	10	10	10	10	10	10	7	9	10	10	8	10	10	10	10	10	8	1	1	10	1
28	2	7	4	10	3	10	9	10	10	9	7	10	7	9	9	9	7	1	10	10	10	3
29	0	1	10	10	9	5	4	4	1	0	1	0	0	0	2	0	2	3	10	10	10	10
30	10	7	3	3	10	10	7	9	10	10	10	10	10	10	3	5	10	10	2	0	0	0
31	0	10	10	9	5	10	10	9	9	10	7	4	3	2	2	2	1	0	0	0	0	0
Moy.	3,3	5,0	5,2	5,6	5,4	5,7	5,8	5,4	5,2	5,3	5,7	6,3	5,5	5,5	4,9	4,7	4,7	3,8	3,6	3,5	4,0	3,4

DIRECTION ET FORCE DU VENT.

DATES.	1h	4h	5h	6h	7h	8h	9h	10h	11h	12h	13h	14h	15h	16h	17h	18h	19h	20h	21h	22h	23h	24h
1	N 1	S 1	SSE 1	SSW 1	WSW 1	WSW 1	WNW 1	WNW 2	WNW 2	NW 1	W 1	WSW 1	WSW 2	NNW 2	NW 1	NW 1	NW 1	NW 1	NW 1	NW 1	NW 1	NW 1
2	WNW 2	NNW 2	NNW 2	NNW 1	NW 2	NNE 3	NNE 2	NNW 3	NNW 3	NNE 2	NE 2	NE 2	NW 2	N 2	N 2	N 2	N 2	N 2	N 1	N 1	N 1	N 2
3	N 2	W 1	WSW 0	SSE 0	WSW 1	S 0	S 0	WSW 0	WSW 1	S 0	SW 1	SE 0	WSW 1	WSW 1	SSW 1	SW 0	SSE 0	S 0	SW 1	SW 1	SW 1	SW 1
4	SW 1	SW 1	SW 1	S 0	SW 0	S 0	SSW 0	WSW 1	W 1	W 1	W 1	W 1	NNW 1	WNW 2	N 1	N 1	NE 1	NNE 1	N 1	N 1	N 1	N 1
5	NNE 1	NNW 1	NNW 1	NNW 1	NNE 1	N 1	NE 1	ENE 0	NW 1	NW 0	ENE 1	NE 0	NE 1	ESE 0	E 1	ESE 1	ESE 1	E 0	ENE 1	0	E 1	E 0
6	N 0	NW 1	E 0	0	W 0	NNW 1	NNW 1	WNW 1	W 1	W 1	WSW 1	WSW 2	WSW 1	WNW 2	NW 2	W 2	WNW 2	WNW 2	WNW 2	WNW 2	WNW 2	WNW 2
7	W 2	SW 1	SW 1	SSW 1	WSW 1	WSW 1	SW 2	SW 1	SW 2	WSW 2	W 1	W 1	WSW 2	SW 2	W 1	W 1	N 1	N 0	N 1	NNW 1	NNW 1	N 1
8	N 1	NNE 1	NNE 1	NNE 1	NE 0	E 0	SSE 1	SE 1	SSE 1	SW 1	SW 1	SW 2	SW 1	SSW 1	S 2	SSW 2	S 1	S 2	S 1	S 2	S 1	S 2
9	S 2	W 1	WSW 1	WSW 1	WSW 1	WSW 1	W 2	WSW 1	WSW 2	WSW 1	WSW 2	WSW 1	W 2	W 1	WSW 1	NW 1	N 1	N 1	N 1	N 2	NNW 1	NNW 1
10	N 1	N 1	NNE 1	N 1	NNE 2	NNE 2	NE 2	NNE 1	NE 2	NE 2	NNE 1	NNE 1	NE 2	NNE 2	NNE 1	NE 1	N 2	N 1	N 1	N 1	N 1	N 1
11	N 1	NNE 1	NNE 1	NNE 1	NNE 1	NNE 1	NE 2	NE 1	NE 1	NE 1	NNE 1	SW 0	NE 1	N 0	NW 1	NNE 1	N 1	N 1	N 1	NNE 1	N 1	N 1
12	N 1	N 1	N 1	NNE 1	NNE 1	N 1	SE 0	E 1	NE 0	WNW 1	SW 0	S 1	S 0	SSE 1	SSE 1	SE 1	ESE 0	ESE 1	SE 1	SE 1	SE 0	SE 1
13	0	SE 1	SE 1	SE 1	SSW 1	S 1	S 1	S 1	SSW 2	SSW 2	SSW 2	SSW 2	S 2	SSW 2	SSW 2	SW 2	SW 1	SW 1	W 1	SW 1	S 1	S 1
14	SW 1	SW 3	SW 2	0	S 0	SW 0	W 0	WSW 1	S 1	SW 2	SW 2	SW 3	SSW 2	SW 3	SW 2	SW 2	SW 1	S 1	SSW 0	SW 1	S 1	S 1
15	S 1	SSW 1	S 1	S 1	SSW 1	SSW 1	SSW 1	SW 2	WSW 2	SSW 2	SSW 2	SW 2	SW 2	WSW 2	SW 2	SW 1	N 2	N 1	N 1	N 1	N 2	N 1
16	N 1	NNE 1	NNE 1	NE 1	NE 1	NE 1	SE 1	E 1	SE 1	SE 2	SSE 1	SE 2	SE 1	SE 2	SSE 2	SSE 1	SSE 1	SE 1	SE 1	SE 1	SE 1	SE 1
17	S 0	S 0	S 1	S 1	S 1	S 1	SSW 1	S 1	SW 2	SW 1	SSW 2	SW 1	WSW 1	W 1	W 1	NNW 0	NNE 1	NNE 0	NNW 1	NNW 0	NNW 1	NE 1
18	N 1	S 1	SE 0	E 1	SE 1	SE 1	SSE 1	SSW 1	SE 1	S 1	S 2	S 3	SSW 2	SSW 3	SSW 2	SSW 1	S 1	S 1	S 1	S 1	S 0	S 1
19	S 1	SW 1	W 1	W 2	W 2	WSW 1	W 1	W 1	WSW 1	SW 2	N 2	W 1	NW 2	SW 2	SW 1	S 1	SW 2	SW 1	SW 2	W 2	W 2	W 2
20	W 2	SSW 1	SSW 1	SSW 1	SW 1	SW 1	SSW 1	WSW 2	SW 1	W 2	SW 1	SW 1	SW 1	SE 0	SE 1	N 0	N 0	W 1	NW 1	N 1	N 0	N 1
21	N 1	N 1	N 1	N 1	N 1	N 1	ENE 1	NE 1	NNW 1	NNE 1	NNE 1	E 1	NE 1	NE 1	E 1	ENE 1	N 1	N 1	N 1	N 1	N 1	N 1
22	N 0	N 1	NNW 1	N 1	N 1	N 1	N 1	N 0	N 0	SW 0	NW 0	NE 0	N 0	0	S 0	S 1	NNW 0	NNE 0	SSW 0	NW 0	NW 0	NNW 1
23	N 0	SE 0	SE 0	SSW 0	0	S 0	SSE 0	SE 1	SE 1	SSE 1	SSE 2	SSE 1	S 2	SE 2	S 1	SE 1	S 1	S 1	SSW 1	SSW 1	SSW 1	SSW 1
24	S 1	S 1	S 1	SSE 1	SSE 1	S 1	S 2	SSW 1	S 1	SW 1	SSE 1	S 1	SSW 1	SSW 1	E 1	E 1	ENE 1	NE 1	NE 1	NE 2	NE 2	NE 3
25	NNE 1	WSW 2	WSW 2	SW 2	WSW 1	SSW 2	SW 2	SW 3	SW 3	SSW 2	SW 3	SW 2	NW 1	SW 1	SW 1	WSW 1	WSW 2	WSW 2	SW 1	SSW 1	SSW 1	SSW 1
26	S 1	SSW 1	SSW 1	SSW 1	SSW 1	SSW 1	SW 1	WSW 1	W 1	S 1	SSW 1	SW 2	SW 1	SSW 1	SW 1	SW 1	SSW 1	SW 1	SW 1	SW 1	SW 1	SW 1
27	S 2	SSE 0	S 0	S 0	S 1	SW 1	SW 1	SW 2	SW 3	SW 2	SW 3	SW 2	SW 2	SW 2	S 2	S 2	SSW 2	S 2	S 2	S 1	S 2	S 1
28	S 1	S 2	S 1	S 2	S 2	SSW 2	SSW 3	SW 3	SW 3	SW 3	SW 3	SW 4	SW 3	SW 4	SW 3	SW 3	SW 3	SW 2	SW 1	SW 1	SW 1	SW 1
29	SW 1	S 1	S 1	S 1	S 1	SSE 1	S 2	SSE 2	S 2	SE 2	SE 2	S 1	SSE 2	S 2	SW 2	SW 2	SSW 2	SSW 1	SSW 2	SSW 1	SSW 2	SW 1
30	S 1	S 1	S 1	SSE 1	S 1	S 1	SSW 1	SW 1	SW 1	SW 2	SW 1	S 2	S 2	S 2	S 2	S 2	S 2	S 3	S 2	SW 3	SSW 2	SSW 2
31	SW 3	SW 2	SW 2	SSW 1	SSW 1	SSW 2	SSW 2	SW 1	SW 2	SW 2	SW 2	SW 2	SW 2	WSW 2	W 2	W 2	SSW 2	SSW 2	SSW 2	SSW 1	SSW 1	SSW 1
Moy.	1,1	1,1	1,0	0,9	1,0	1,0	1,2	1,3	1,5	1,4	1,5	1,5	1,5	1,6	1,4	1,3	1,2	1,1	1,1	1,1	1,1	1,2

Août 1892.

PARC DE SAINT-MAUR.

Longitude 0°9′23″ E. — Latitude 48°48′34″. — Altitude 49m,3.

DATES.	TEMPÉRATURES extrêmes. Min.	Max.	Moy.	PLUIE. Haut.	Durée.	MARNE. TEMPÉRATURE. Matin.	Soir.	Transparence.	Altitude +20m.	NUAGES. Matin.	Midi.	Soir.
1	12,4	20,5	16,45	5,1	3,45	22,35	22,10	2,71	1,94	CC WNW.	CC WNW-NW.	CC NW à 18 h. WNW à 19 h. W ¼ N à 22 h.
2	13,6	18,7	16,15	.	.	21,30	23,45	3,00	1,86	CC NNW à 4 h., N à 6 h.	CC NNW.	C N ¼ W.
3	7,5	18,0	12,75	.	.	20,30	20,72	3,20	1,82	AA NW.	CC NNW.	C W 30° N.
4	9,7	22,3	16,00	.	.	20,26	20,68	3,04	1,83	Nuages moyens NW ¼ N.	AA W 7° N.	A ou C WNW.
5	8,9	23,2	16,05	.	.	19,83	21,57	2,98	1,84	A W.	C tourbill. entre N ¼ W et N ¼ E.	Beau.
6	9,0	24,7	16,85	.	.	20,19	20,45	2,99	1,81	C W.	C W.	KC WSW.
7	10,4	24,9	17,65	.	.	20,30	21,53	3,27	1,88	CC bas W à 5 h., CC NW à 8 h.	KK W, C W ¼ S.	KC et C W 5° N.
8	11,8	28,8	20,30	.	.	20,37	21,54	3,21	1,84	KK W 15° S, KC W, A SW.	K W 30° S.	K W 30° S.
9	15,0	25,0	20,00	.	.	20,80	21,40	3,27	1,87	AA WSW.	C W, WSW à 14 h.	A et C W.
10	12,8	19,7	16,25	0,3	3,00	20,64	20,92	3,26	1,86	CC NNE-NE.	CC NNE.	C N.
11	12,5	21,7	17,10	.	.	20,12	21,30	3,19	1,89	Stratus moyen NE.	K SW, C SE.	K N 7° E.
12	7,5	25,5	16,50	.	.	20,19	21,70	2,86	1,90	Beau.	K NNW.	K WNW.
13	9,7	30,6	20,15	.	.	20,62	21,80	2,95	1,85	Beau.	K W 7° N.	K W 5° N.
14	15,5	26,7	21,10	1,9	4,30	21,10	22,22	3,32	1,66	CC NW ¼ N.	C SW ¼ W.	A SW, C SW ¼ W.
15	15,8	28,2	22,00	.	.	21,32	22,45	3,18	1,64	C SW ¼ W.	C SW ¼ W.	C SW ¼ W.
16	13,4	33,6	23,50	.	.	21,52	22,73	3,11	1,82	Beau.	K et KC WSW environ.	KC WSW.
17	19,2	33,7	26,45	.	.	22,23	23,33	2,93	1,75	K et KC WSW.	KC SW, C WSW.	CC SSW.
18	17,1	35,2	26,15	.	.	22,50	24,23	3,43	1,78	Nuages à l'horizon.	Beau.	Nuages à l'horizon.
19	17,0	26,8	21,90	0,1	1,00	22,83	23,20	2,95	1,74	CC bas WNW.	C S 5° W.	CC SSW.
20	11,9	24,4	18,15	.	.	22,41	23,30	3,14	1,73	C WSW.	C W.	KC et C N.
21	11,9	27,0	19,45	.	.	22,09	23,30	3,11	1,69	Beau.	C NNE NE.	Beau.
22	14,9	29,2	22,05	.	.	22,07	23,33	3,07	1,63	Beau.	Beau.	A SE.
23	14,5	31,6	23,05	.	.	22,50	23,93	3,15	1,75	KK et KC SSW.	C S ¼ E.	K SSW.
24	17,8	22,7	20,25	23,2	7,00	23,68	22,88	2,84	1,69	CC S.	CC S.	CC S.
25	14,0	21,0	17,50	7,6	6,45	22,15	22,40	1,20	1,84	Nuages SW ¼ W.	C WSW.	K SSE, C les plus hauts W. les plus bas NW.
26	10,7	21,4	16,05	.	.	21,44	21,72	1,40	1,80	Nuages moyens W ¼ N.	C WSW.	Stratus mo. en WSW.
27	13,8	21,7	17,75	.	.	20,96	21,50	1,80	1,73	C plus hauts W, plus bas SW ¼ S.	C WSW.	Couvert.
28	13,7	24,5	19,10	.	.	20,64	21,25	2,18	1,77	KK et KC SW.	K WNW, KC W, C SW.	AA W 15° S.
29	14,8	28,1	21,45	.	.	20,67	21,92	2,40	1,75	CC WSW.	C a l'horizon.	K SW.
30	15,3	24,1	19,70	.	.	21,10	21,62	2,38	1,76	K SW, KC S 40° W, nuag. moy. SSW.	CC SW.	K SSW, C SW ¼ W.
31	14,0	22,1	18,05	0,1	0,45	20,81	21,30	2,60	1,80	K et A SSW.	CC WSW.	C WSW.
Moy.	13,10	25,34	19,22	38,3	26,45	21,24	22,12	2,84	1,79	A, nuages étalés (stratus). AA, alto-stratus.	C, cumulus. CC, cumulo-stratus.	K, cirrus. KK, cirro-stratus.
						21,68						

Extrêmes du mois.

PRESSION ATMOSPHÉRIQUE.	Minimum...	749mm,09, le 25, à 1 h. 45	TENSION DE LA VAPEUR..	Minimum...	5mm,1, le 18, à 14 h.
	Maximum...	763mm,95, le 21, à 9 h.		Maximum...	16mm,4, le 16, à 24 h.
TEMPÉRATURE.....	Minimum...	7°,5, le 3 et le 12.	HUMIDITÉ RELATIVE.....	Minimum...	12, le 18, à 14 h.
	Maximum...	35°,2, le 18.		Maximum...	100, le 4 jusqu'à 6 h.

Journal météorologique.

Le 1er, couv.; éclaircies de 19 à 22 h.; pluie de 11 h. 50 à 14 h. 40 et de 15 h. 40 à 16 h. 35; transp. atmosp. 2km à 5 h., horizon très brum. à 10 h. — Le 2, couvert le matin., puis très nuag., peu nuag. après 19 h.; un peu de pluie fine à 6 h. 25 et peu après 7 h.; atmos. très claire à 4 h., se trouble à 10 h. — Le 3, quelq. éclaircies çà et là, couvert du reste; atmos. brum. à 7 h., assez claire à 13 h.; trace de pluie à 7 h. 50. — Le 4, presq. couvert de 6 à 21 h., nuag. avant et peu nuag. après; brd. de 200m à 5 h., transp. atmos. 10km à 10 h.; quelq. gouttes à 14 h. — Le 5, beau ou peu nuag. jusqu'à 14 h., beau ensuite; transp. atm. 6km à 4 h. atm. très claire à 10 h. — Le 6, nuag. jusqu'à 16 h., beau ensuite; transp. atm. 5km à 4 h., atm. bien claire l'après-midi. — Le 7, couvert de 5 h. à 9 h., puis nuag. jusq. 18 h., beau jusqu'à 4 h. et après 19 h., halo; transp. atm. 9km 500 à 7 h., atm. très claire à 13 h. — Le 8, irrégulièrement nuag.; halo; éclairs au SE à partir de 21 h.; atm. très claire. — Le 9, quelq. nuages de 7 à 9 h., couv. avant, couv. ou très nuag. après; atm. très claire. — Le 10, couvert sauf quelq. éclaircies dans la soirée; atm. bien claire.

Le 11, couvert jusqu'à 8 h. puis nuag.; beau l'après-midi; halo; atm. assez claire. — Le 12, quelq. nuages légers; transp. atm. 8km à 7 h., atmos. bien claire à 16 h. — Le 13, nuag. de 13 à 19 h., beau avant et après; halo; atm. claire; quatre coups de tonn. loin au S de 23 h. 40 à 23 h. 50. — Le 14, couvert ou très nuag. jusqu'à 19 h., beau ensuite; transp. atm. 2km 500 à 7 h., atm. très claire l'après-midi; petite pluie de 4 h. 53 à 9 h. 15; et un peu à 6 h. 45-50; éclairs loin au S à 21 h. — Le 15, nuag. de 8 à 19 h., beau avant et après; atmos. très claire. — Le 16, très nuag. de 13 à 16 h., quelq. nuages le reste du temps; atmos. très claire. — Le 17, très nuag. de 13 à 20 h.; quelq. nuages le reste du temps; gouttes à 14 h. 23. — Le 18, nuages à l'horizon N jusqu'à 8 h., beau du reste; éclairs vers le N vers 3 h. et au NNW à 21 h. — Le 19, très nuag. surtout l'après-midi; gouttes vers 13 h. 30; un peu de pluie de 16 h. 30 à 19 h.; atmosp. brumeuse le matin, claire à 16 h.; éclairs très fréquents à l'horiz. E à 1 h. — Le 20, peu nuag.; atmosp. brumeuse.

Le 21, beau jusqu'à 18 h., peu nuag. ensuite; transp. atm. 5km à 7 h. — Le 22, quelq. nuages; transp. atmos. 6km à 7 h., horiz. brum. l'après-midi. — Le 23, peu nuag. de 8 à 19 h., très nuag. avant et après; éclairs au SSW à 21 h. 30; atmos. brum. — Le 24, couvert; pluie à plusieurs reprises; quelq. coups de tonnerre vers 14 h. 30; éclairs à l'E-ENE à 21-22 h. — Le 25, presq. couvert jusqu'à 20 h., nuag. puis beau après 22 h.; pl. à plusieurs reprises; tonn. à 15 h. 7; atmos. claire. — Le 26, quelq. nuag. jusq. 6 h., très nuag. ensuite; atmosp. très claire; quelq. coups de tonn. vers 14 h. 15. — Le 27, presq. couvert jusqu'à 20 h., peu nuag. ensuite; un peu de pluie à 6 h. 30. — Le 28, presq. couvert; atmos. très claire. — Le 29, quelq. nuages de 11 à 18 h., nuageux avant et après jusqu'à 20 h., puis couvert; halo; atmos. très claire; éclairs au NNW à 21 h. — Le 30, très nuageux jusqu'à 20 h., beau ensuite; quelquefois des gouttes; atmos. très claire. — Le 31, très nuag. le matin, puis peu nuageux, beau après 19 h.; un peu de pluie; éclairs à l'E à 1 h. 15.

Nombre de jours : de tonn. 4; d'éclairs 7; de halos 5; de brd. 1; de pluie 7; de gouttes 5; de transp. atmos. de 1500 à 3000m 2.

Les Martinets ont disparu les premiers jours du mois.

Septembre 1892.

PARC DE SAINT-MAUR.

Longitude 0°9′23″ E. — Latitude 48°48′34″. — Altitude 49^{m},3.

PRESSION (700^{mm} +).

DATES.	1h	4h	5h	6h	7h	8h	9h	10h	11h	12h	13h	14h	15h	16h	17h	18h	19h	20h	21h	22h	23h	24h
1	58,53	59,63	59,95	60,71	61,20	61,62	62,08	62,00	61,98	61,92	62,24	62,17	62,15	62,00	62,07	62,20	62,31	62,38	62,51	62,32	62,11	61,91
2	61,52	60,71	60,58	60,55	60,50	60,19	59,73	59,16	58,21	57,34	56,65	56,08	55,58	55,03	54,67	53,81	54,24	53,85	53,56	53,47	52,23	52,72
3	52,21	52,45	52,79	53,16	53,34	53,58	53,84	53,83	53,81	53,69	53,38	53,20	53,07	52,96	52,77	53,10	53,61	54,32	54,69	54,88	55,15	55,38
4	55,62	56,11	56,45	57,00	57,39	57,81	58,06	58,27	58,67	58,83	58,97	59,40	59,85	60,15	60,57	60,72	61,75	62,29	62,61	63,03	63,21	63,36
5	63,77	64,54	65,17	65,40	65,80	66,00	66,08	66,16	66,32	66,37	66,31	66,33	66,31	66,27	66,39	66,55	66,79	66,96	67,04	67,04	67,00	66,55
6	66,34	66,14	66,17	66,36	66,43	66,31	66,20	66,02	65,72	65,49	65,17	64,82	64,46	64,24	64,02	64,00	64,33	64,38	64,06	63,92	64,00	63,40
7	63,35	62,74	62,52	62,47	62,56	62,59	62,50	62,30	62,04	61,80	61,56	61,10	60,76	60,41	60,36	60,33	60,32	60,02	59,66	59,49	59,32	59,15
8	59,15	58,24	58,54	59,03	59,17	59,26	59,15	59,22	59,07	58,72	58,72	58,58	58,63	58,70	58,85	58,86	59,10	59,03	59,07	59,00	58,89	58,65
9	58,38	57,97	57,83	58,10	58,09	58,12	58,36	58,14	57,89	57,79	57,46	57,32	57,56	57,50	57,71	57,94	58,26	58,78	58,78	59,06	59,13	59,24
10	58,57	59,96	60,27	60,47	60,82	61,22	61,39	61,19	61,26	61,34	61,38	61,40	61,45	61,32	61,44	61,58	62,03	62,16	62,31	62,30	62,19	62,42
11	62,13	62,19	62,28	62,68	62,73	63,00	63,48	63,47	63,27	63,68	63,45	63,49	63,33	63,15	63,16	63,37	63,70	63,94	63,78	63,73	63,54	63,64
12	63,66	63,81	63,78	64,06	64,09	64,14	64,21	63,82	63,45	62,89	62,33	61,51	61,07	60,56	60,00	59,74	59,66	59,41	58,75	58,56	58,35	57,92
13	57,76	56,46	56,52	56,72	56,61	56,72	56,56	56,49	56,31	55,82	55,59	55,48	55,31	55,51	55,79	56,18	56,73	57,33	58,15	58,44	58,98	59,48
14	59,71	60,26	60,59	61,20	61,65	62,22	62,38	62,27	62,17	62,22	62,02	61,93	61,86	61,86	61,92	62,02	62,08	62,23	62,55	62,44	62,15	62,10
15	61,86	61,34	61,24	61,28	61,23	61,05	60,78	60,26	59,89	59,50	58,82	58,27	57,98	57,87	57,44	57,07	57,09	56,90	56,61	56,08	55,57	55,19
16	54,90	54,42	54,95	55,48	55,98	56,36	56,49	56,50	56,09	55,87	55,77	55,55	55,53	55,55	55,68	55,89	56,50	56,85	57,10	57,15	57,23	57,15
17	57,43	58,59	58,77	59,26	59,58	60,48	62,06	62,27	62,22	63,04	63,43	63,66	63,75	64,10	64,41	64,41	64,78	65,04	65,00	65,32	65,24	65,24
18	65,13	64,63	64,45	64,64	64,56	64,45	64,45	64,15	63,85	63,26	62,80	62,31	61,89	61,59	61,49	61,53	61,76	61,68	61,43	61,28	61,24	61,32
19	60,90	60,54	60,60	60,80	61,00	61,29	61,45	61,57	61,47	61,43	61,02	60,52	60,19	59,94	59,90	59,80	59,87	59,96	59,82	59,79	59,88	59,94
20	60,08	58,91	58,91	58,98	58,36	58,85	58,69	58,37	57,59	57,49	57,34	57,20	56,81	56,51	57,03	57,24	57,70	58,42	58,60	59,00	58,98	59,08
21	59,19	59,00	59,07	59,36	59,58	59,79	59,74	59,70	59,31	58,98	58,46	58,30	58,14	58,21	58,27	58,49	58,69	58,86	59,14	59,48	59,72	60,00
22	60,32	60,64	60,67	61,11	61,37	61,80	61,90	61,86	61,74	61,63	61,66	61,64	61,63	61,28	61,18	61,32	61,50	61,67	61,80	61,73	61,87	61,80
23	61,56	60,90	60,82	61,10	61,06	61,09	61,22	60,78	60,46	60,24	60,14	59,90	59,46	58,94	58,82	58,94	59,14	59,32	58,96	58,82	58,46	58,39
24	57,85	56,93	56,76	56,78	57,13	57,29	57,31	57,21	57,41	57,43	57,33	57,45	57,57	57,80	58,13	58,31	58,80	59,23	59,38	59,83	59,86	59,89
25	59,87	59,70	59,73	59,91	60,00	60,13	60,27	60,32	60,28	60,04	59,75	59,50	59,32	58,94	58,82	58,87	59,07	59,38	59,90	59,90	59,86	59,91
26	59,96	59,66	59,20	59,55	59,39	59,67	59,53	58,76	58,88	58,48	57,90	57,31	56,92	56,64	56,46	56,18	56,39	56,16	56,05	55,86	55,79	55,72
27	55,66	55,04	55,15	55,46	55,68	55,95	56,09	56,07	55,95	55,64	54,86	54,47	54,12	53,70	53,24	53,00	53,06	53,39	53,05	52,60	52,58	52,70
28	52,87	52,74	52,68	52,91	52,97	53,21	53,26	53,29	53,03	53,16	52,89	52,96	53,11	52,97	53,48	54,14	54,64	55,67	56,33	56,65	56,61	57,38
29	57,63	58,36	58,44	58,70	59,14	59,62	59,65	59,47	59,31	58,76	58,24	57,95	57,65	57,32	57,29	57,00	56,87	56,87	56,53	56,25	55,74	55,47
30	55,04	53,03	53,14	52,89	52,69	52,62	52,46	52,15	52,00	51,85	51,26	51,37	51,16	51,16	50,77	50,79	50,98	50,75	50,70	50,24	49,84	49,27
Moy.	59,40	59,20	59,27	59,54	59,67	59,88	59,98	59,84	59,65	59,49	59,20	59,04	58,89	58,74	58,74	58,78	59,06	59,24	59,26	59,26	59,19	59,15

TEMPÉRATURE.

DATES.	1h	4h	5h	6h	7h	8h	9h	10h	11h	12h	13h	14h	15h	16h	17h	18h	19h	20h	21h	22h	23h	24h
1	11,0	9,0	8,8	9,0	11,7	14,8	16,8	19,5	18,8	19,7	18,5	20,0	19,3	19,3	18,8	17,3	17,1	16,0	15,1	14,0	13,5	13,5
2	12,5	10,8	11,0	11,1	13,4	15,9	18,5	19,9	21,0	21,0	21,7	22,7	22,0	21,8	21,1	20,4	20,2	19,6	19,3	19,0	18,5	18,0
3	17,4	12,1	12,0	12,0	13,0	14,0	15,0	14,8	15,0	16,1	17,0	14,6	15,3	15,0	15,7	15,5	14,2	13,9	12,4	11,8	11,1	10,9
4	10,7	8,6	8,5	9,6	10,3	11,0	13,9	13,5	12,1	11,7	13,6	14,4	11,2	12,7	11,1	11,1	10,6	10,5	10,5	10,7	10,4	10,0
5	9,8	8,2	8,0	9,5	10,8	11,8	14,7	15,3	13,0	14,3	15,0	15,8	15,9	15,4	14,8	14,3	13,1	11,3	12,1	12,0	11,1	10,0
6	9,0	7,0	6,8	6,9	8,5	11,5	13,8	14,9	14,2	15,0	15,5	15,0	14,9	14,9	14,4	13,1	10,5	9,1	8,3	7,5	7,5	7,3
7	6,8	4,7	4,1	5,2	7,0	8,8	11,0	13,6	13,8	13,9	14,4	15,2	15,0	14,8	14,1	13,0	12,0	10,5	11,0	11,3	10,7	10,3
8	10,5	10,3	10,0	9,9	10,7	12,0	13,9	13,9	14,9	15,7	14,9	15,0	14,8	14,5	14,2	14,0	13,0	12,5	12,0	12,0	11,5	10,3
9	9,7	6,2	6,0	6,4	7,3	9,1	11,6	13,9	15,1	15,7	16,6	16,7	16,4	15,0	14,5	13,7	13,4	10,9	9,7	9,0	8,5	7,7
10	6,4	6,1	6,2	7,3	8,2	10,6	14,5	14,8	15,2	15,9	16,3	17,3	18,2	17,4	16,4	15,7	15,5	15,3	15,3	15,3	15,2	15,0
11	14,8	14,7	14,3	14,8	15,4	15,8	16,8	17,7	18,0	17,4	18,2	18,4	18,4	18,8	18,7	17,6	16,0	15,0	15,0	14,0	14,4	14,4
12	14,0	13,8	14,0	14,1	14,8	15,9	18,0	21,3	21,5	22,8	23,8	24,2	24,3	24,0	23,5	21,0	19,5	18,8	17,2	16,3	15,6	15,2
13	15,2	13,9	13,7	13,7	15,8	18,2	20,4	22,5	24,1	25,6	27,0	27,6	26,4	25,7	23,4	21,6	21,0	19,6	17,8	17,1	16,5	15,7
14	14,5	11,4	10,8	10,7	11,8	13,0	14,0	15,7	15,9	16,5	17,8	18,0	17,8	17,7	16,4	15,6	14,4	14,0	14,0	13,7	13,6	12,1
15	11,2	9,1	8,8	8,7	9,2	10,4	14,2	18,0	19,0	20,5	21,3	20,7	19,7	19,5	19,0	18,3	16,4	15,6	17,0	17,0	17,0	16,5
16	16,0	15,8	15,4	15,0	16,0	18,1	20,1	21,7	22,9	24,1	25,0	25,5	25,4	25,1	24,5	21,8	19,7	18,3	17,7	17,5	17,5	16,3
17	15,8	15,0	14,8	14,2	14,1	14,1	14,0	13,5	14,0	15,0	15,9	15,0	14,0	13,5	13,0	12,8	11,2	11,0	10,0	9,5	9,3	8,9
18	8,5	7,0	6,0	6,3	7,5	10,8	14,3	16,7	18,2	20,0	21,8	22,8	21,5	20,7	19,8	17,3	15,0	14,1	13,3	12,0	11,7	11,0
19	10,0	8,3	7,8	7,8	8,8	13,3	17,0	20,9	22,8	23,8	24,7	25,0	23,9	24,1	23,0	19,9	17,8	16,8	16,0	15,4	15,7	16,0
20	15,4	12,9	13,0	12,9	15,0	16,8	19,8	20,9	21,9	23,3	24,0	24,0	23,7	23,4	22,7	21,0	20,0	19,3	18,2	17,6	17,0	16,4
21	16,8	14,2	13,9	13,3	14,8	16,0	19,0	19,3	20,9	23,3	23,7	22,6	21,7	20,3	19,4	17,3	15,8	14,8	13,6	13,0	11,7	11,0
22	10,3	8,4	8,1	7,9	9,0	11,9	16,4	19,0	19,8	20,9	22,2	19,3	19,6	19,8	18,0	16,0	15,0	13,6	13,0	12,3	11,5	11,0
23	10,5	9,1	9,0	8,6	10,2	14,5	18,3	20,5	22,0	22,6	23,3	23,1	22,1	21,3	19,8	17,9	16,3	15,8	14,6	14,6	14,1	13,3
24	12,5	11,1	11,0	11,0	12,8	14,8	18,4	22,0	21,8	22,2	22,0	21,1	20,6	20,0	18,3	17,3	17,1	16,0	15,0	13,1	12,4	12,0
25	11,0	12,0	12,4	12,6	13,1	13,8	14,9	17,4	17,5	19,1	19,7	19,6	19,3	18,7	17,6	15,7	14,1	13,4	13,0	12,1	11,7	11,3
26	11,0	9,4	9,1	9,0	10,1	13,6	18,4	20,7	21,7	23,6	24,9	24,6	24,2	23,9	22,7	20,0	19,0	17,7	16,7	17,1	16,9	16,0
27	13,5	15,4	15,3	14,6	15,9	17,2	19,8	22,0	22,0	23,5	25,2	25,0	24,9	24,8	23,2	22,0	21,4	18,2	17,7	18,0	18,2	18,3
28	18,0	16,3	16,0	16,3	16,5	17,0	18,6	19,1	18,8	17,0	15,0	12,4	11,4	11,0	10,6	10,6	10,8	10,7	9,3	8,5	8,1	8,0
29	7,2	6,5	6,9	6,4	7,5	9,0	12,0	14,1	14,3	15,7	16,5	16,1	15,7	15,1	14,3	13,6	13,6	12,7	11,7	11,2	11,8	11,8
30	12,0	11,4	11,1	11,1	11,8	13,3	15,8	15,9	17,0	16,7	17,0	14,6	14,6	13,1	13,5	12,8	13,6	13,3	13,2	13,6	14,0	13,6
Moy.	12,13	10,62	10,46	10,53	11,70	13,57	16,13	17,77	18,24	19,09	19,75	19,54	19,07	18,71	17,88	16,59	15,58	14,61	14,00	13,54	13,21	12,73

Septembre 1892.

PARC DE SAINT-MAUR.

Longitude 0°9′23″ E. — Latitude 48°48′34″. — Altitude 49m,3.

TENSION DE LA VAPEUR.

DATES.	1h	4h	5h	6h	7h	8h	9h	10h	11h	12h	13h	14h	15h	16h	17h	18h	19h	20h	21h	22h	23h	24h
1	7,9	7,7	7,6	8,3	8,2	8,8	7,8	8,3	7,3	6,4	5,8	6,0	6,7	6,1	7,0	7,7	7,5	7,5	7,7	7,5	7,6	7,6
2	7,7	8,4	8,4	8,6	8,9	9,6	10,3	10,2	9,2	9,2	8,6	8,8	8,9	8,8	8,8	9,5	10,5	9,3	9,1	9,2	9,2	9,5
3	10,4	10,3	10,2	10,2	10,4	10,0	10,0	8,9	9,3	8,5	9,3	9,7	10,1	10,5	9,6	7,8	8,2	8,3	8,3	8,3	8,5	8,3
4	8,3	7,7	7,6	7,6	7,6	8,0	8,3	8,5	9,6	8,5	8,2	8,6	8,7	9,5	9,0	9,2	8,7	8,4	8,4	8,1	8,2	8,3
5	8,0	8,1	8,0	8,3	8,7	7,7	9,2	9,0	8,5	8,7	8,7	8,2	8,1	8,6	8,9	9,0	8,8	9,2	8,7	8,9	8,6	7,9
6	7,4	7,5	7,4	7,3	7,7	8,0	7,6	7,2	7,9	6,9	7,0	7,2	6,8	6,9	7,1	6,8	8,3	7,1	7,0	6,9	6,9	6,9
7	6,6	6,4	6,1	6,5	6,9	7,3	7,4	7,1	6,5	6,5	6,6	6,6	7,3	7,3	7,9	8,4	8,0	8,0	7,9	8,0	8,6	8,9
8	9,1	9,0	8,4	8,2	7,9	8,0	7,4	6,8	7,7	6,4	6,2	6,1	5,3	5,5	5,4	5,6	6,0	6,4	6,7	6,7	7,0	7,2
9	7,1	7,0	6,9	7,0	7,3	7,6	8,2	7,9	6,3	5,7	5,6	6,8	7,3	7,7	8,1	8,3	7,7	8,6	8,1	7,9	7,8	7,6
10	7,1	7,0	7,1	7,5	7,8	8,4	9,6	10,0	10,0	10,3	10,5	11,0	11,5	11,8	12,4	12,8	12,8	12,5	12,5	12,5	12,3	12,2
11	12,2	11,6	11,7	11,7	11,9	12,1	12,0	12,1	11,8	11,8	11,5	12,0	11,8	12,4	11,9	12,4	12,0	12,3	11,7	11,6	11,9	11,9
12	11,6	11,6	11,8	11,7	12,0	12,2	12,8	12,7	12,0	10,9	11,9	11,9	10,6	10,9	10,4	12,0	11,9	11,8	11,9	11,9	11,7	11,6
13	11,6	10,6	10,7	10,7	11,1	11,1	11,0	11,4	11,7	11,2	10,9	11,8	12,0	11,8	11,1	11,6	11,7	12,1	11,9	11,7	11,3	9,3
14	10,0	9,6	9,2	9,2	9,4	9,9	10,3	10,5	10,6	10,1	9,9	8,9	9,7	9,6	9,2	9,9	10,3	10,3	10,3	9,2	8,3	8,5
15	8,4	8,2	7,9	7,8	8,1	8,4	9,1	10,5	10,3	11,4	11,8	11,6	12,2	12,1	12,3	12,4	12,4	12,3	12,2	12,2	12,9	13,2
16	13,2	12,1	11,8	11,7	11,5	12,1	12,4	12,6	12,1	12,0	11,7	11,9	11,7	11,8	11,4	12,1	12,5	12,8	13,0	13,2	13,3	11,9
17	10,8	11,3	11,0	10,7	10,9	10,9	10,6	10,9	10,4	10,2	9,8	9,9	9,9	10,0	10,1	10,1	9,6	9,3	9,1	8,7	8,7	8,5
18	8,3	7,5	7,4	7,1	7,8	8,4	9,9	10,7	10,2	10,4	9,8	8,7	8,8	10,0	11,7	10,3	10,5	10,0	9,9	9,5	9,8	9,8
19	9,2	8,2	7,8	7,8	8,1	9,0	9,8	10,7	10,8	11,0	10,4	9,9	10,3	9,4	9,8	10,6	10,7	4,2	10,9	10,3	10,1	10,2
20	10,2	9,9	10,0	10,0	10,5	11,5	11,1	11,2	11,6	12,5	13,5	12,5	12,9	13,4	12,5	13,6	13,1	13,5	13,8	14,1	12,9	12,6
21	13,0	11,8	11,6	11,2	11,7	12,1	13,1	12,7	12,4	11,9	11,2	11,2	12,5	12,0	12,1	11,6	11,1	10,5	9,8	10,2	9,8	9,6
22	9,1	8,2	8,1	8,0	8,6	9,6	10,9	9,5	9,5	10,3	10,3	10,3	10,2	10,7	11,2	10,7	10,8	10,3	10,0	10,1	9,8	9,7
23	9,5	8,6	8,5	8,4	9,0	10,3	11,0	10,8	11,1	9,8	10,6	10,5	10,6	10,8	10,9	11,5	11,6	11,0	11,0	11,0	11,0	11,0
24	10,8	9,7	9,8	9,8	10,2	10,8	12,4	13,3	13,1	12,8	12,5	12,0	12,7	12,3	12,3	11,8	11,6	11,5	11,3	11,0	10,5	10,5
25	9,8	10,3	10,2	10,1	10,2	9,9	10,0	10,6	10,2	10,8	11,3	11,1	10,7	10,9	11,0	11,0	11,2	10,9	10,6	10,3	10,0	9,9
26	9,8	8,8	8,6	8,6	9,2	10,7	11,5	11,9	11,9	12,4	12,2	11,7	12,0	12,1	12,7	13,2	12,6	13,0	13,0	12,9	13,1	12,7
27	12,5	12,7	12,7	12,1	12,7	12,8	12,9	13,3	12,6	12,7	13,2	12,0	11,7	11,8	12,9	13,0	14,6	14,6	14,3	13,8	14,0	13,7
28	13,1	12,5	12,5	12,5	11,8	11,9	12,0	10,4	10,6	11,5	10,6	10,3	9,7	9,2	8,9	8,9	8,9	8,8	8,5	8,0	8,0	8,0
29	7,5	7,0	7,0	7,0	7,3	7,4	8,1	8,4	7,6	7,1	6,0	6,4	6,7	6,7	7,1	7,7	7,7	7,6	7,7	8,0	7,7	7,7
30	8,0	8,1	8,0	7,9	8,2	8,8	9,5	8,8	8,8	9,9	8,9	11,4	11,4	10,6	10,4	10,0	10,7	9,9	10,1	10,5	10,6	10,9
Moy.	9,61	9,25	9,13	9,12	9,39	9,78	10,20	10,20	10,05	9,93	9,82	9,83	9,96	10,04	10,14	10,32	10,40	10,30	10,18	10,08	10,00	9,85

HUMIDITÉ RELATIVE.

DATES.	1h	4h	5h	6h	7h	8h	9h	10h	11h	12h	13h	14h	15h	16h	17h	18h	19h	20h	21h	22h	23h	24h
1	81	91	91	96	79	70	55	50	45	37	37	34	39	36	44	52	52	56	60	63	67	67
2	72	87	86	88	78	71	65	59	50	50	45	42	45	45	47	53	60	56	54	56	58	62
3	70	97	97	97	93	84	78	71	73	62	64	78	78	82	73	60	68	70	77	81	86	86
4	87	92	92	85	81	81	70	74	91	83	71	71	87	87	91	94	91	90	90	84	87	91
5	89	100	100	93	90	75	74	69	76	72	68	61	60	65	71	74	78	92	83	86	87	87
6	87	100	100	98	93	79	64	57	65	55	54	57	54	56	58	62	89	83	86	90	90	91
7	90	98	100	98	93	87	75	61	55	54	54	51	57	58	66	73	77	84	81	81	90	96
8	96	96	92	89	82	76	62	58	61	49	49	49	42	45	45	48	53	60	65	65	70	77
9	79	98	98	97	96	88	81	67	49	43	47	48	53	61	66	71	67	89	91	93	97	97
10	100	100	100	99	96	88	78	80	77	77	76	75	74	80	89	97	98	97	97	97	96	97
11	98	93	97	93	91	90	85	80	77	80	74	76	75	77	74	83	88	97	91	98	98	98
12	98	99	99	98	96	90	83	68	63	53	49	53	47	49	54	65	70	73	82	86	89	89
13	89	90	92	92	83	71	62	56	52	46	42	43	47	49	52	61	64	71	79	81	82	70
14	81	95	95	96	91	88	87	79	79	73	65	59	64	64	66	78	84	87	87	79	72	81
15	85	95	93	93	93	90	76	68	63	63	63	64	72	72	75	79	89	93	84	84	90	95
16	98	90	90	92	85	79	71	66	58	54	50	50	48	50	50	62	73	82	86	89	90	86
17	81	89	88	89	91	91	89	94	88	80	72	78	83	87	91	92	97	95	100	99	100	100
18	100	100	100	100	100	87	81	75	66	60	51	42	46	55	68	70	82	83	87	91	95	100
19	100	100	99	99	96	79	67	58	52	50	45	42	47	47	46	62	71	79	86	78	76	75
20	78	89	89	91	82	81	65	60	59	58	61	57	59	63	61	73	75	81	89	94	90	90
21	92	98	98	99	93	89	80	77	67	56	51	54	65	68	72	79	83	83	84	92	95	97
22	98	100	100	100	100	93	78	58	56	56	51	62	60	63	73	79	85	89	89	95	97	97
23	100	100	99	100	97	83	70	60	57	48	50	50	53	57	68	75	84	82	89	89	92	96
24	100	99	100	100	93	86	79	67	67	65	64	64	70	71	79	80	80	85	89	97	97	100
25	100	99	95	93	91	84	79	79	67	65	66	65	64	67	74	83	93	95	95	99	97	99
26	100	100	100	100	100	92	73	66	61	60	52	51	53	55	62	76	77	86	92	89	92	93
77	97	98	98	98	95	88	75	67	65	58	59	50	50	50	60	66	77	94	95	90	90	87
28	85	90	93	90	84	83	75	63	65	80	83	96	96	94	94	94	92	91	97	96	99	100
29	99	97	94	97	94	87	77	70	63	54	44	47	50	53	58	67	67	69	75	81	75	75
30	76	81	81	80	79	77	71	65	61	70	62	92	92	94	90	91	92	87	89	91	89	94
Moy.	90,2	95,4	95,2	94,7	90,5	83,6	74,2	67,4	64,3	60,4	57,3	58,7	61,0	63,3	67,2	73,3	78,5	82,6	84,8	86,5	87,8	89,1

Septembre 1892.

PARC DE SAINT-MAUR.

Longitude 0° 9′ 23″ E. — Latitude 48° 48′ 34″. — Altitude 49m,3.

NÉBULOSITÉ.

DATES.	1h	4h	5h	6h	7h	8h	9h	10h	11h	12h	13h	14h	15h	16h	17h	18h	19h	20h	21h	22h	23h	24h
1	0	1	0	0	0	0	0	6	5	4	4	3	3	1	1	2	10	8	0	0	0	0
2	1	1	1	1	2	1	5	5	4	5	2	3	8	10	10	10	10	10	10	10	10	10
3	10	10	10	9	10	10	10	10	10	10	10	10	6	9	5	1	1	3	0	0	0	0
4	3	1	1	9	10	6	5	8	6	6	7	7	10	10	10	10	5	3	0	5	2	0
5	0	4	9	10	10	10	8	9	10	10	10	10	9	10	10	10	7	9	10	10	5	0
6	0	0	0	0	0	0	0	10	9	9	8	8	10	4	2	1	1	0	0	0	10	0
7	0	0	3	7	10	10	10	10	10	10	10	8	3	0	0	0	10	6	10	10	10	10
8	10	1	1	0	0	0	4	7	6	9	6	7	10	9	8	7	10	10	10	10	10	0
9	0	0	8	4	3	6	6	7	8	9	3	5	9	9	4	5	2	0	0	0	0	0
10	0	5	9	10	10	4	6	10	10	10	10	10	10	10	10	10	10	10	10	10	10	10
11	10	10	10	10	10	10	10	10	10	10	10	10	10	10	8	9	3	5	5	7	10	10
12	3	10	10	10	10	10	9	2	9	2	0	3	1	3	1	2	1	0	0	0	0	0
13	0	0	0	2	2	1	1	0	3	2	0	0	2	1	4	6	10	5	10	10	10	0
14	0	3	3	3	9	10	10	10	10	10	10	10	10	7	7	7	10	10	10	10	10	7
15	3	0	1	1	5	2	3	1	7	6	2	10	10	10	10	10	2	2	2	10	10	10
16	10	1	2	4	1	1	0	0	0	0	0	1	1	0	0	0	0	3	3	10	10	10
17	10	10	10	10	10	10	10	10	10	10	10	10	10	10	10	4	1	0	0	0	0	0
18	0	0	0	0	0	0	0	0	0	0	0	0	0	0	0	0	0	0	0	0	0	0
19	0	0	0	0	1	1	1	0	1	0	0	0	0	0	0	0	0	0	0	0	3	7
20	8	0	2	7	7	2	6	10	10	8	10	10	10	10	10	10	10	7	6	7	2	8
21	10	0	0	0	0	9	1	10	4	2	5	10	10	2	0	1	0	0	0	0	0	0
22	0	0	0	0	9	4	0	1	2	2	1	3	3	4	1	0	1	0	0	0	0	0
23	0	0	0	0	0	0	0	0	0	0	0	0	0	0	0	0	0	0	0	0	0	0
24	0	0	4	8	9	7	2	1	10	9	6	10	10	10	10	10	5	0	0	0	0	0
25	0	10	10	10	10	10	9	1	1	0	0	0	0	0	0	1	0	0	0	0	0	0
26	0	0	0	0	0	0	0	0	3	2	2	1	1	2	2	0	1	0	0	0	3	5
27	10	1	3	7	6	4	2	1	4	1	1	2	9	9	10	10	10	5	3	1	3	5
28	10	2	9	8	4	4	4	10	10	10	10	10	10	10	10	10	10	10	0	0	0	0
29	0	0	0	0	0	0	0	1	4	4	2	6	8	3	3	7	10	4	2	2	7	10
30	8	9	0	0	2	0	1	6	7	10	10	10	10	10	10	10	10	10	10	10	10	10
Moy.	3,5	2,6	3,5	4,3	5,0	4,4	4,1	5,2	6,1	5,7	5,0	5,9	6,4	5,8	5,2	5,1	5,0	4,0	3,4	4,1	4,5	3,7

DIRECTION ET FORCE DU VENT.

DATES.	1h	4h	5h	6h	7h	8h	9h	10h	11h	12h	13h	14h	15h	16h	17h	18h	19h	20h	21h	22h	23h	24h
1	SSW 1	SSW 1	SSW 1	S 1	SSW 2	SW 2	SW 2	SW 2	SW 3	SW 2	W 2	SW 2	SW 2	WSW 1	SW 2	SW 1	SW 1	SW 1	SSW 1	S 1	S 1	S 1
2	SSW 1	SSE 1	SSE 1	S 2	SSW 2	SSW 3	SSW 3	SSW 3	SSW 3	WSW 3	SSW 4	SSW 4	SSW 4	SW 4	SW 3	SW 4	SW 3	SW 3	SW 3	SW 3	SW 3	SW 3
3	SW 3	SW 1	SSW 1	SW 1	SSW 1	SW 2	WSW 2	WSW 1	SSW 2	SSW 2	SSW 3	W 2	SSW 2	WSW 1	WSW 2	W 1	W 1	W 1	W 1	W 1	W 1	W 1
4	W 1	WSW 1	W 1	WNW 1	WNW 1	W 1	NW 1	NW 1	NNW 2	N 0	N 2	N 2	N 2	N 2	N 2	N 2	N 2	N 2	NNW 1	N 2	N 2	N 2
5	NE 1	NW 1	NW 1	N 1	N 1	N 1	N 1	NNW 1	N 2	N 1	NNW 2	N 1	NNW 1	NNW 1	NNW 1	N 1	NW 1	N 1	N 1	N 1	N 1	N 1
6	N 1	N 0	N 0	N 1	NNW 0	NNE 0	N 0	N 1	N 1	N 2	NE 2	N 1	NNE 1	N 1	N 1	N 1	NE 1	NE 1	NE 1	NE 1	NE 1	NNE 1
7	NE 1	NE 1	N 0	N 0	N 1	NE 0	NW 1	NNW 0	0	0	SE 0	SE 0	NE 1	NE 0	NE 1	NE 0	ESE 1	ESE 1	SSE 1	E 1	ESE 1	SSW 1
8	S 1	NW 1	NW 1	NW 2	WNW 2	NW 2	NW 2	WNW 3	NW 3	NW 3	NW 4	NW 4	NW 2	NW 3	WNW 3	NW 3	NW 3	NW 3	NW 3	NW 3	NW 3	NW 2
9	W 2	SE 0	SW 1	S 0	SW 1	S 0	SW 1	W 1	N 1	NW 1	NW 2	NW 1	NNW 1	NW 1	NW 1	NW 1	NW 1	NW 1	NW 1	0	W 1	W 1
10	W 0	SSW 1	SSW 1	S 0	S 0	S 0	S 1	SW 1	SW 1	SW 1	SW 1	SW 1	W 1	W 1	WSW 1	WSW 1	S 0	S 1	W 0	0	W 0	S 1
11	S 1	WSW 1	WSW 1	W 1	WSW 1	WSW 1	W 1	WSW 1	WSW 1	WSW 1	W 1	NW 1	NW 1	W 0	W 0	W 0	SSW 1	SSW 0	SSW 1	SSW 0	S 0	S 0
12	N 0	SSE 1	SE 1	S 0	S 0	S 0	SSE 0	ESE 1	S 1	SSW 1	S 1	S 2	SE 2	SE 2	SE 1	SE 1	SE 1	SE 1	SE 1	SE 1	SE 1	SE 1
13	SE 1	SE 1	SSE 1	S 1	SSE 2	S 2	S 2	SSW 2	SSW 2	SW 2	SW 1	SW 1	WNW 1	N 1	N 1	N 1	N 1	N 1	N 2	N 2	N 2	N 2
14	N 2	NW 2	SW 1	SW 1	SW 1	SW 1	0	NW 1	NNW 1	N 1	N 1	N 1	N 1	NE 1	NE 1	NNE 1	N 1	N 1	0	N 1	NNW 1	NNW 1
15	NW 1	N 1	N 1	N 1	NNW 1	NE 1	NE 1	N 1	ESE 1	SE 1	SSE 1	SSE 1	SE 1	SE 1	S 1	E 1	E 1	E 1	E 1	ESE 1	E 1	E 1
16	E 1	S 1	S 2	SSE 1	S 2	S 2	S 2	S 2	SSW 2	S 2	SSW 2	SSW 2	S 2	S 2	SSW 1	S 1	S 1	S 1	S 1	W 1	W 1	W 1
17	WNW 1	N 2	N 2	NE 2	NNE 2	N 2	NW 2	NNE 2	NE 2	NNE 2	N 1	N 1	N 1	N 1	N 1	N 1	N 1	N 1	N 1	NE 1	NE 1	NE 1
18	NE 1	NNE 1	NNE 1	NE 1	N 1	N 1	N 1	N 1	N 1	N 1	ENE 1	ESE 1	N 0	NE 0	NE 1	NE 1	NE 1	NE 1	NE 1	0	NE 0	N 1
19	N 1	0	0	S 1	0	S 1	S 0	SSE 0	WSW 1	W 1	SE 1	SW 1	SW 0	SSE 1	SSE 1	SSE 1	SE 1	SE 1	SE 1	SSE 1	SSE 0	SSE 1
20	S 1	S 1	SSE 1	S 1	SE 1	SW 1	SW 1	SE 1	S 0	S 1	SE 1	S 2	SSE 1	SSE 2	SW 2	SW 2	S 1	S 1	S 1	S 1	S 1	S 1
21	S 1	S 1	S 2	S 1	SSE 1	SSW 1	SSE 1	SE 2	SSW 2	SW 2	S 3	S 3	S 3	SW 2	W 2	SW 1	SW 2	SW 2	SW 2	S 1	S 1	S 1
22	S 1	0	NE 0	0	0	NE 0	NE 0	NNE 1	ENE 0	ENE 1	ENE 1	NNE 1	NNE 0	0	N 0	N 1	N 0	N 1	N 0	N 1	N 0	N 1
23	N 1	N 1	N 1	N 1	NE 1	E 0	0	0	E 1	N 0	0	N 0	N 1	N 0	N 1	N 0	N 1	N 0	N 1	N 0	N 1	N 0
24	N 0	N 1	N 0	ENE 1	S 0	SE 1	SSW 0	SW 1	W 0	N 2	NW 1	N 2	NW 0	WNW 2	NNW 1	N 1	NW 2	NW 1	NW 1	NW 1	NW 1	NW 1
25	NW 1	WNW 0	N 1	0	ESE 0	SE 0	SW 1	S 1	SW 1	WSW 1	WSW 1	WSW 0	SW 1	NW 1	NNE 1	N 1	N 1	N 1	N 1	N 1	N 1	N 1
26	NNW 1	N 1	NNE 1	NE 1	N 0	0	ENE 1	ENE 1	SE 1	SE 1	SSE 1	ESE 1	SE 1	E 1	SE 1	SE 1	SE 1	E 1	E 0	S 1	S 0	S 0
27	S 1	S 1	S 1	SSW 1	S 0	S 0	S 1	S 1	S 1	S 1	SSW 2	SSW 1	SSW 2	SSW 1	S 2	S 1	S 1	S 1	SSE 1	SSE 1	SSE 1	SSE 1
28	S 1	SSW 2	SSW 2	SW 3	SW 2	SW 2	SSW 2	SSW 4	SSW 3	NW 2	N 1	NNW 2	NNW 1	NNW 1	NNW 1	NNW 1	NW 1	SW 1	SW 1	SW 1	SW 1	S 1
29	S 1	S 1	S 1	S 1	S 2	S 2	S 1	SSW 3	SW 2	SW 2	SSW 3	SSW 3	S 3	SSW 2	SSW 2	SSW 1	SSW 2	SSW 1	SW 1	SW 1	S 2	S 1
30	S 2	SSW 3	SSW 3	SSW 3	SSW 3	SSW 4	SSW 3	SSW 4	SSW 4	SSW 4	SSW 4	SSW 5	SSW 3	SSW 2	SSW 2	SSW 2	S 3	S 4	S 4	S 4	S 4	S 4
Moy.	1,1	1,0	1,0	1,0	0,9	1,0	1,1	1,4	1,5	1,5	1,6	1,6	1,4	1,3	1,3	1,2	1,3	1,2	1,2	1,1	1,1	1,2

Septembre 1892.

PARC DE SAINT-MAUR.

Longitude 0°9′23″ E. — Latitude 48°48′34″. — Altitude 49m,3.

DATES.	TEMPÉRATURES extrêmes. Min.	Max.	Moy.	PLUIE. Haut.	Durée.	MARNE. Température. Matin.	Soir.	Transparence.	Altitude 30m +	NUAGES. Matin.	Midi.	Soir.
1	8,7	21,1	14,90	.	.	20,08	20,80	2,22	1,69	K et A à l'horizon.	C W 15° à 18° S.	K NW, A WNW.
2	10,4	23,6	17,00	.	.	19,51	20,40	2,65	1,75	K W.	K W.	CC WSW.
3	12,0	17,6	14,80	6,2	0,30	19,50	19,53	2,95	1,71	KK et KC WSW (CC WSW à 5 h.).	KK WSW.	C W.
4	8,0	16,2	12,10	8,7	3,00	18,60	18,90	2,75	1,76	C NW.	C NW.	CC NNW,
5	7,8	16,6	12,20	.	.	17,88	18,20	2,45	1,62	Stratus moyen NNE.	CC NNE.	CC NE ¼ N.
6	6,4	17,3	11,85	.	.	17,40	18,00	2,33	1,76	K NNE.	AA N.	C NE.
7	4,1	16,2	10,15	0,2	0,15	16,98	17,44	2,98	1,77	AA E.	CC E, AA ou str. moy. WNW à 13 h.	K W 15° S à 16 h., C WNW.
8	9,9	16,6	13,25	2,4	2,00	16,90	17,18	2,50	1,78	Nuages à l'horizon.	K NE, C NW.	A NW.
9	6,0	17,6	11,80	.	.	16,33	17,05	2,85	1,79	K et A N ¼ W.	C NNW.	C N ¼ W.
10	5,9	18,6	12,25	.	.	16,20	16,80	3,05	1,70	AA N.	Indistinct.	CC W.
11	14,2	19,3	16,75	.	.	16,45	16,85	3,30	1,65	CC NNW.	CC W.	KK NW, nuages moyens W.
12	12,9	25,0	18,95	.	.	16,51	17,73	3,16	1,66	CC WNW à 5 h., AA WSW à 7 h.	C S	K W.
13	12,9	28,3	20,60	.	.	16,98	18,80	2,97	1,69	K WSW, A W.	K W ¼ S, C SW ¼ W.	C WSW.
14	10,6	18,3	14,45	.	.	17,30	17,82	3,22	1,70	K W 35° S.	Indistinct.	A et C SW ½ S.
15	8,7	21,5	15,10	0,4	0,05	17,33	18,20	3,38	1,67	K W 28° S.	C S.	CC S ¼ W.
16	14,9	26,4	20,65	1,6	2,00	17,64	18,33	3,43	1,64	C SW.	Nuages à l'horizon.	KC WSW.
17	13,5	16,2	14,85	1,1	3,30	17,89	17,90	3,50	1,65	CC SW, C plus bas NE.	CC NE.	C W.
18	6,3	23,1	14,70	.	.	17,23	18,52	2,31	1,66	Beau.	Beau.	Beau.
19	7,8	25,6	16,70	.	.	17,50	18,70	3,20	1,63	K NNW.	K NW.	K lointains.
20	12,7	25,7	19,20	.	.	17,63	18,50	3,12	1,67	A SW ¼ W.	C SW.	CC SSW.
21	12,9	24,2	18,55	.	.	17,93	18,72	3,80	1,69	KC SW.	CC SSW.	C SSW
22	7,8	22,2	15,00	.	.	17,68	18,53	3,67	1,72	Brouillard puis AA W.	C S.	K W.
23	8,6	23,8	16,20	.	.	17,70	18,40	3,50	1,62	KC W ½ S.	KC W ½ N, A WSW.	Quelques nuages à l'horizon.
24	11,0	22,8	16,90	0,2	0,30	17,65	18,00	3,25	1,72	A W ½ S, C SW.	A et C WSW.	Couvert.
25	10,0	20,2	15,10	.	.	17,71	18,67	3,50	1,70	Indistinct.	K WNW à 10 h., W à 13 h.	K W.
26	9,0	25,6	17,30	.	.	17,75	18,92	3,30	1,65	Beau.	K et A W.	C S.
27	14,6	25,8	20,20	1,8	1,00	18,20	19,12	3,92	1,65	K SW, A WSW.	A WSW.	Indistinct.
28	16,0	20,0	18,00	7,4	4,00	18,40	18,42	3,40	1,64	K WSW, C SW ¼ S.	CC SW.	Indistinct.
29	6,3	17,6	11,95	.	.	17,46	18,00	2,05	1,60	Beau.	K W 15° S, C WSW.	C SW.
30	10,9	17,6	14,25	3,9	7,00	17,23	17,13	2,50	1,61	A WSW.	CC SSW.	Couvert.
Moy.	10,03	21,02	15,52	33,9	23,50	17,65 (17,99)	18,32	3,04	1,68	A, Nuages étalés (stratus). AA, alto-stratus.	C, cumulus. CC, cumulo tratus.	h, cirrus. KK, cirro-stratus.

Extrêmes du mois.

PRESSION ATMOSPHÉRIQUE..	Minimum..	749mm,27, le 30, à 24 h.	TENSION DE LA VAPEUR.	Minimum..	5mm,3, le 8, à 15 h.
	Maximum..	767mm,04, le 5, à 21 et 22 h.		Maximum..	14mm,6, le 27, à 19 et 20 h.
TEMPÉRATURE.....	Minimum..	4°,1, le 7 à 5 h.	HUMIDITÉ RELATIVE.....	Minimum..	34, le 1er, à 14 h.
	Maximum..	28°,3, le 13 vers 14 h.		Maximum..	100, en 13 jours.

Journal météorologique.

Le 1er, nuageux de 10 h. à 20 h., beau avant et après; atmosph. très claire. — Le 2, très peu nuageux jusqu'à 8 h., puis peu nuag. jusqu'à 14 h., couv. ensuite; gouttes de 18 h. à 20 h.; halo; atmosph. très claire. — Le 3, couvert jusqu'à 14 h., puis nuageux, très peu nuageux après 17 h.; pluie de 14 h. à 14 h. 25 et à 15 h. 50 avec un coup de tonnerre au N. — Le 4, très nuageux; quelques coups de tonnerre de 14 h. 40 à 14 h. 50.; plusieurs fois de la pluie avec grêle; atmosph. claire. — Le 5, presque couvert de 5 h. à 22 h., peu nuageux avant et après; un peu de pluie à 10 h. 10 h. 15; atmosph. très claire. — Le 6, très nuageux de 10 h. à 16 h., quelques nuages avant et après. — Le 7, très nuageux, irrégulièrement; pluie commence peu avant 24 h.; transparence atmosphérique 4km à 7 h., atmosph. très brumeuse à 16 h. — Le 8, quelques nuages de 4 h. à 8 h. et à 24 h., très nuageux le reste du temps; pluie jusque vers 2 h.; averse mêlée de grêle de 10 h. 17 à 10 h. 20; horizon très brumeux à 7 h., atmosph. très claire à 16 h. — Le 9, nuageux jusqu'à 19 h., beau ensuite; ciel très blanchâtre; atmosph. très brumeuse; léger brouill. après 22 h. — Le 10, éclaircies le m., couvert le s.; très brumeux; bruine de 16 h. à 20 h.

Le 11, très nuageux de 17 h. à 22 h. couvert avant et après; atmosph. trouble. — Le 12, couvert de 4 h. à 8 h., puis très nuageux, très peu nuageux après 11 h.; transparence atmosphérique 5km au N à 7 h. avec horizon S brumeux; atmosph. très claire l'après-midi. — Le 13, très peu nuageux jusqu'à 16 h., puis nuageux, couvert ensuite de 19 h. à 23 h. puis beau; atmosph. très claire. — Le 14, peu nuageux jusqu'à 6 h. puis couvert ou très nuageux; halo; éclairs au S-SSE à 20 h.; très brumeux. — Le 15, peu nuageux jusqu'à 13 h. et de 19 h. à 21 h., couvert le reste du temps; quelques coups de tonnerre à partir de 23 h. avec averses. — Le 16, couvert à 1 h. et après 21 h., beau ou peu nuageux du reste; tonnerre cesse vers 1 h. 30 avec pluie; une petite averse à 23 h. 5 23 h. 10; éclairs à partir de 21 h. 45; atmosph. très claire le m. — Le 17, couvert jusqu'à 17 h. puis peu nuageux, beau après 19 h.; pluie à plusieurs reprises; atmosph. claire; quelq. coups de tonnerre au NW-N de 6 h. à 6 h. 30. — Le 18, beau; atmosph. trouble le m., claire l'après-midi. — Le 19, quelques nuages, très nuageux après 23 h.; parhelies sans halo; horizon brumeux. — Le 20, couvert de 10 h. à 19 h., très nuageux avant et après; halo; un peu de pluie à 6 h. 50 et des gouttes de 16 h. 30 à 17 h.; éclairs au N de 19 h. 30 jusqu'après 22 h.; atmosphère bien claire

Le 21, couvert à 1 h. et nuageux de 8 h. à 16 h., beau le reste du temps; éclairs au NE de 18 h. 45 à 20 h. passées; atmosph. très claire. — Le 22, peu nuageux; brouillard jusqu'à 7 h., atmosph. claire l'après-midi. — Le 23, beau; éclairs de 19 h. à 22 h.; atmosph. trouble. — Le 24, nuageux le m., puis couvert, beau après 19 h.; quelques petites averses; brumeux. — Le 25, couvert de 4 h. à 9 h., quelques nuages avant et après; brumeux. — Le 26, quelques nuages jusqu'à 10 h., peu nuageux ensuite; atmosph. brumeuse le m., claire l'après-midi. — Le 27, presque couvert de 15 h. à 19 h. nuageux avant et après; tonnerre de 18 h. à 20 h., éclairs jusqu'à 22 h. avec pluie. — Le 28, couvert de 10 h. à 20 h., nuageux avant, beau après; halo; pluie de 16 h. à 18 h.; atmosphère très claire. — Le 29, beau jusqu'à 9 h., nuageux ensuite; atmosphère très claire. — Le 30, nuageux le m., couvert le s.; pluie de 12 h. à 20 h.: atmosphère très claire.

Nombre de jours : de tonnerre 5; d'éclairs 5; de halos 5; de brouillard 2; de pluie 11; de gouttes 4; de grêle 2.

Les Hirondelles sédentaires disparaissent le 4 ou le 5.

Octobre 1892.

PARC DE SAINT-MAUR.

Longitude 0°9′23″ E. — Latitude 48°48′34″. — Altitude 49m,3.

PRESSION (700mm +).

DATES.	1h	4h	5h	6h	7h	8h	9h	10h	11h	12h	13h	14h	15h	16h	17h	18h	19h	20h	21h	22h	23h	24h
1	48,90	47,20	47,00	46,90	46,62	46,35	46,50	46,66	46,84	47,24	47,26	47,34	47,49	47,50	47,39	47,70	48,04	48,06	48,19	48,51	48,67	48,64
2	48,56	49,12	49,19	49,48	49,68	49,85	49,49	49,10	48,98	48,53	48,27	48,72	48,85	49,02	49,81	50,25	50,85	51,69	52,13	52,48	52,88	52,78
3	53,08	53,90	54,48	54,73	55,00	55,29	55,59	55,66	55,63	55,52	55,30	55,93	55,87	55,77	55,86	56,18	56,38	56,60	56,83	56,89	56,74	56,57
4	56,30	55,18	55,00	54,58	54,43	54,56	54,22	53,83	53,40	52,82	52,25	51,48	51,16	50,87	50,35	50,38	50,15	49,48	49,17	48,64	48,16	47,84
5	47,54	45,64	45,24	44,64	44,36	44,31	44,27	44,21	43,93	44,04	44,00	44,95	45,16	45,47	45,39	45,40	45,75	45,90	45,85	45,47	45,29	44,80
6	44,65	42,27	41,98	41,21	40,40	40,38	39,85	39,25	39,02	39,39	38,98	40,13	40,89	42,10	43,02	43,82	44,43	45,26	45,69	45,90	46,19	46,19
7	46,17	45,89	45,97	46,02	46,40	46,97	47,27	47,39	47,46	47,29	46,72	46,50	46,82	46,33	46,12	46,65	47,17	47,50	48,00	48,27	48,61	48,84
8	49,02	49,74	50,00	50,41	50,86	51,22	51,50	51,82	51,92	51,90	52,06	51,93	51,89	51,69	51,64	51,96	52,00	52,69	52,71	52,79	52,84	53,33
9	52,92	53,06	53,33	53,08	53,22	53,34	53,04	52,56	52,34	51,83	51,34	51,17	51,13	50,52	50,58	50,74	50,98	51,53	51,87	52,07	52,19	52,32
10	52,57	53,76	54,19	54,44	54,89	55,53	55,87	56,12	56,19	56,50	56,26	56,41	56,76	56,74	57,15	57,58	57,83	57,89	58,10	58,00	58,02	58,00
11	58,24	58,49	58,44	58,80	59,18	59,47	59,75	60,00	59,95	59,63	59,61	59,29	59,31	59,17	59,21	59,24	59,22	59,43	59,18	59,32	59,15	59,09
12	59,07	58,46	58,49	58,44	58,48	58,00	58,00	58,00	57,40	57,47	57,07	56,92	56,67	56,56	56,37	56,16	55,89	55,25	54,93	54,77	54,20	53,59
13	53,19	51,59	51,03	50,56	50,49	50,37	50,04	49,78	49,84	49,64	49,04	48,80	48,70	48,41	48,18	48,55	48,60	48,34	48,39	48,84	49,00	49,11
14	49,14	49,74	49,86	50,29	50,40	50,55	50,78	50,87	51,16	51,36	51,64	51,97	52,57	52,79	53,24	53,61	53,86	54,05	54,10	54,33	54,42	54,42
15	54,48	54,16	54,27	54,29	54,53	54,67	54,67	54,23	53,96	53,47	53,15	52,89	52,56	52,33	52,20	52,00	51,92	51,83	51,65	51,26	50,70	50,33
16	50,02	48,72	48,41	48,00	47,93	47,74	47,68	47,61	47,61	47,34	47,00	46,89	47,00	46,96	46,95	47,06	47,39	47,49	47,93	48,13	48,54	48,77
17	49,00	49,98	50,40	50,90	51,51	52,44	53,16	53,62	54,30	54,20	54,54	54,80	55,00	55,33	56,02	56,75	57,15	57,55	57,98	58,43	58,76	59,04
18	59,07	59,84	60,20	60,33	60,68	61,10	61,29	61,30	61,32	61,26	61,29	61,40	61,40	61,38	61,65	61,86	62,08	62,27	62,60	62,86	62,94	62,97
19	63,07	63,31	63,45	63,63	63,91	64,18	64,34	64,40	64,31	64,09	63,76	63,42	63,15	63,07	63,23	63,33	63,46	63,45	63,66	63,78	63,70	63,75
20	63,72	62,93	62,87	62,89	62,98	63,07	62,94	62,95	62,73	62,30	61,73	61,16	60,71	60,48	60,22	60,20	60,13	60,04	59,98	59,69	58,96	58,61
21	58,06	56,57	56,29	55,91	55,61	55,59	55,04	54,33	53,85	53,14	52,37	51,57	51,00	50,40	49,84	49,64	49,11	48,81	48,41	47,98	46,78	46,15
22	46,16	45,78	45,90	46,04	46,32	46,88	47,08	47,00	47,86	48,16	48,71	49,05	49,50	50,10	50,44	51,09	51,16	51,06	51,26	51,50	51,24	51,16
23	51,13	51,00	51,08	50,77	50,81	51,05	51,04	51,23	51,37	51,54	51,37	51,34	51,71	51,85	52,10	52,30	52,35	52,49	52,64	52,65	52,60	52,56
24	52,52	52,28	52,41	52,41	52,84	53,06	53,14	53,52	53,53	53,23	53,22	53,61	53,63	54,15	54,64	55,12	55,66	55,84	56,05	55,94	55,74	55,98
25	55,69	53,33	52,20	50,53	48,89	48,08	46,00	45,66	45,54	45,43	46,27	46,74	47,38	47,57	47,41	47,91	47,94	48,50	49,00	50,02	50,59	51,54
26	52,16	55,18	56,00	56,68	57,65	58,67	59,60	60,64	60,90	60,84	61,09	61,02	60,47	60,59	60,65	60,81	60,63	60,03	59,76	59,45	58,74	58,66
27	58,11	56,30	55,74	55,46	55,18	55,07	55,00	54,83	54,17	53,49	52,55	51,69	51,22	51,17	50,49	50,39	50,00	49,93	50,23	50,04	49,34	49,16
28	49,14	48,26	48,04	47,74	47,54	47,93	47,60	48,38	48,03	46,34	45,81	45,55	45,56	46,27	46,16	46,07	46,46	46,86	47,10	47,52	47,66	47,88
29	48,00	48,39	48,40	48,31	49,00	49,53	49,72	49,60	50,05	49,57	49,04	48,92	48,73	48,69	48,63	48,76	48,63	48,47	48,79	48,75	48,72	48,65
30	48,66	48,32	48,57	48,63	49,15	49,45	49,72	49,50	49,66	48,80	48,74	48,12	47,76	47,35	46,98	46,40	45,86	45,66	45,61	45,76	45,94	46,06
31	47,45	47,36	47,05	46,80	47,42	47,84	48,13	48,44	48,60	48,08	48,13	48,24	48,50	48,80	48,91	48,84	49,23	49,50	49,32	49,28	49,27	49,27
Moy.	52,44	52,12	52,11	52,03	52,14	52,34	52,33	52,36	52,32	52,08	51,89	51,87	51,89	51,92	51,96	52,15	52,27	52,37	52,49	52,56	52,47	52,45

TEMPÉRATURE.

DATES.	1h	4h	5h	6h	7h	8h	9h	10h	11h	12h	13h	14h	15h	16h	17h	18h	19h	20h	21h	22h	23h	24h
1	13,6	13,1	13,2	13,6	13,7	14,0	13,2	13,9	14,0	15,0	15,0	15,3	14,7	14,0	13,2	12,0	11,1	11,5	11,5	11,5	11,3	10,8
2	10,0	8,5	8,7	9,1	9,8	10,3	10,0	14,2	14,9	14,3	12,4	10,0	10,0	10,6	11,0	9,1	8,7	8,2	7,7	8,0	7,7	8,0
3	8,1	7,4	6,4	6,9	7,3	8,7	10,5	12,9	12,8	13,3	13,8	9,7	10,3	11,2	10,4	9,0	8,9	8,6	8,0	7,0	7,0	6,8
4	7,9	7,1	8,0	8,3	8,7	9,7	10,5	12,1	13,4	15,1	13,9	16,1	14,3	13,9	13,8	13,5	13,8	13,9	13,0	13,0	12,9	12,7
5	12,4	12,0	12,0	12,8	13,2	14,8	15,0	15,8	16,0	16,3	16,7	11,8	10,9	11,0	11,0	11,3	11,3	11,0	11,0	10,4	10,6	10,4
6	10,5	10,3	10,6	10,9	11,1	11,5	11,8	11,8	12,3	11,2	10,5	11,0	10,7	10,3	10,6	10,2	10,0	10,2	10,7	11,0	10,2	10,2
7	10,1	9,9	10,1	10,1	9,7	9,9	10,3	11,5	12,8	13,1	13,6	13,5	10,0	11,0	10,8	10,6	10,7	9,0	8,9	8,5	8,0	7,2
8	6,8	6,1	6,0	5,9	6,1	7,4	9,3	11,1	11,4	12,0	12,1	13,0	12,3	12,2	11,2	9,8	8,1	8,8	7,6	7,4	6,8	6,7
9	6,7	6,2	6,0	5,4	5,9	7,1	8,8	10,9	11,1	12,0	12,3	11,3	12,8	13,4	13,0	12,9	12,8	12,8	12,4	12,3	12,1	12,0
10	12,0	10,5	10,3	10,1	10,3	11,1	11,6	11,3	11,6	12,3	12,7	12,7	12,5	12,7	11,4	10,2	10,5	10,5	10,1	10,0	9,9	9,6
11	9,7	7,2	6,3	5,7	6,1	7,9	10,3	10,8	11,9	12,9	12,6	12,7	11,8	11,2	10,6	9,8	8,8	8,0	7,1	5,9	5,3	5,3
12	5,0	4,4	4,1	4,0	4,1	5,1	6,5	6,8	7,1	7,2	7,1	7,3	7,2	7,0	6,7	6,4	6,6	6,5	6,5	6,7	6,9	6,9
13	6,9	6,4	6,2	6,3	6,5	6,8	7,0	7,5	7,8	7,7	8,1	8,1	8,3	8,3	8,3	8,5	8,6	8,6	8,7	8,9	8,3	8,2
14	7,7	7,9	7,9	6,5	6,9	8,4	10,4	10,9	11,3	12,6	10,5	11,1	10,7	10,7	8,9	7,5	6,5	6,0	5,2	4,5	4,3	4,2
15	4,1	2,9	3,2	2,4	2,5	4,4	8,2	11,0	11,3	13,1	14,6	13,0	12,7	11,5	10,2	10,6	10,6	10,4	9,9	9,5	9,5	9,6
16	9,6	9,0	8,8	8,9	8,8	9,0	9,6	10,4	11,0	12,0	12,6	11,9	11,6	11,2	10,7	9,7	9,5	9,4	9,4	9,5	8,7	9,2
17	9,3	8,7	8,5	8,4	8,0	8,0	8,1	8,1	9,3	10,4	9,8	10,2	9,8	9,9	8,9	8,0	6,2	5,1	4,6	3,4	3,3	3,0
18	3,0	1,9	0,9	1,2	1,2	1,3	2,2	5,4	7,5	9,2	8,2	6,4	7,9	7,1	6,0	4,7	4,6	3,0	2,3	1,6	1,0	1,0
19	1,2	0,1	0,0	- 0,8	- 0,6	1,4	4,2	6,8	7,5	8,3	9,7	9,0	9,0	8,0	6,4	5,7	5,9	6,6	6,2	6,2	6,6	6,5
20	6,0	3,9	3,9	2,8	3,3	3,9	5,4	6,0	7,4	9,5	10,2	10,4	9,3	8,1	6,4	5,6	4,6	4,0	3,8	3,4	3,0	2,6
21	2,2	1,4	1,1	1,2	2,0	3,0	4,3	6,5	8,4	9,3	10,5	10,7	10,8	10,1	9,0	8,0	7,6	7,0	6,0	6,7	6,7	6,6
22	6,7	5,4	4,2	3,2	3,8	4,7	5,9	6,5	7,8	7,9	7,7	7,7	7,9	6,6	5,4	4,5	4,0	3,3	4,3	4,4	4,3	4,0
23	3,1	3,3	3,0	2,9	2,9	4,6	5,6	6,5	7,2	7,0	8,1	7,1	6,0	5,7	5,4	5,3	5,5	5,6	5,8	5,6	5,6	5,5
24	5,2	4,7	4,2	4,2	4,2	4,9	5,6	6,1	6,8	9,1	9,0	8,3	8,5	7,6	5,2	4,0	3,5	3,5	3,0	2,0	1,5	1,7
25	2,0	3,9	4,2	4,5	4,7	4,7	5,0	5,8	6,0	6,3	5,5	4,4	4,0	3,5	3,7	3,7	3,8	3,8	4,0	3,7	3,1	3,1
26	3,0	1,9	1,1	0,2	0,0	1,1	1,2	1,8	3,1	5,0	6,1	6,8	7,0	6,3	4,0	2,7	3,4	3,0	3,0	1,8	1,6	1,0
27	1,3	1,2	1,3	1,8	2,0	2,7	3,8	5,1	7,5	9,8	11,7	13,4	14,1	13,5	13,1	13,0	13,7	12,5	11,6	11,4	12,6	12,2
28	12,2	13,7	13,6	12,9	12,8	14,3	15,4	16,4	18,0	20,4	20,9	20,2	20,0	19,2	17,9	18,0	17,8	17,1	16,6	17,0	16,2	15,3
29	15,4	13,3	13,0	13,0	13,0	13,4	14,5	15,6	15,8	16,3	16,7	16,5	16,5	15,6	14,7	14,3	14,3	14,3	14,0	13,8	13,5	13,1
30	13,0	12,0	12,0	11,8	12,1	12,8	13,3	13,8	14,4	15,0	15,1	14,6	14,7	14,7	14,0	14,7	16,0	17,0	17,2	17,1	17,4	17,2
31	15,8	12,2	11,3	10,2	13,8	12,9	13,9	14,8	15,2	17,8	18,8	18,0	17,1	16,0	15,9	15,0	14,9	14,7	14,6	14,3	14,3	14,2
Moy.	7,76	6,98	6,78	6,59	6,99	7,74	8,75	9,94	10,73	11,66	11,82	11,36	11,08	10,71	9,93	9,28	9,11	8,84	8,54	8,28	8,07	7,90

Octobre 1892.

PARC DE SAINT-MAUR.

Longitude 0°9′23″ E. — Latitude 48°48′34″. — Altitude 49m,3.

TENSION DE LA VAPEUR.

DATES.	1h	4h	5h	6h	7h	8h	9h	10h	11h	12h	13h	14h	15h	16h	17h	18h	19h	20h	21h	22h	23h	24h
1	10,9	10,4	10,1	10,1	10,4	10,6	10,5	10,4	10,4	8,9	8,4	8,2	7,7	8,1	8,0	8,8	8,2	9,3	9,3	9,0	8,9	8,9
2	8,8	8,0	7,8	8,2	8,0	8,2	8,8	8,6	8,4	11,3	10,2	8,6	8,6	8,9	8,8	7,6	7,6	7,0	7,1	7,0	7,1	7,0
3	7,3	7,0	6,8	6,9	7,2	7,3	8,3	7,7	8,2	7,8	7,9	8,0	8,0	7,6	7,6	7,6	7,5	7,7	7,6	7,2	7,2	7,2
4	7,6	7,5	7,9	8,0	7,8	8,4	8,8	9,1	9,6	9,9	10,6	10,7	10,7	11,1	11,0	10,5	10,2	9,7	9,9	9,9	9,6	9,2
5	9,2	8,4	8,6	8,7	9,1	9,4	9,7	9,5	10,3	10,9	11,0	9,6	9,1	9,2	8,8	8,7	8,7	8,9	9,3	9,2	9,1	9,2
6	8,9	9,2	9,3	9,6	9,9	10,0	10,2	10,2	10,4	9,1	9,0	8,8	8,4	8,5	8,6	8,6	8,6	8,6	8,8	8,6	8,6	8,6
7	8,5	8,3	8,6	8,6	8,4	8,2	7,9	8,0	8,0	7,9	7,4	7,4	8,6	8,8	8,0	8,4	8,5	7,6	7,6	7,3	7,2	7,1
8	6,7	6,3	6,2	6,2	6,2	6,4	6,9	7,3	6,7	6,4	6,7	6,4	6,4	6,8	6,8	7,0	7,1	6,8	7,1	6,9	6,6	6,5
9	6,5	6,1	6,0	6,1	6,0	6,2	6,4	6,8	7,3	8,0	8,3	9,6	9,3	9,6	9,6	9,3	9,7	8,8	8,2	8,5	9,0	8,6
10	8,6	8,6	8,6	8,5	8,4	8,5	9,0	8,4	8,7	9,5	9,5	8,5	9,4	9,5	8,8	8,7	9,0	9,0	9,0	8,8	8,8	8,7
11	9,0	7,6	7,1	6,9	7,0	7,6	8,3	7,8	8,3	7,8	6,5	7,0	7,7	7,6	7,4	7,4	8,0	7,7	6,9	6,5	6,5	6,5
12	6,5	6,2	6,1	6,0	6,0	6,3	6,6	6,6	6,6	7,1	6,9	6,6	7,3	7,0	6,7	6,9	7,0	6,7	6,7	7,0	7,0	7,0
13	7,0	6,9	6,9	6,8	6,8	6,7	7,2	7,3	7,2	7,6	7,6	7,6	7,7	8,0	8,0	8,1	8,1	8,1	8,2	8,3	7,6	7,2
14	7,2	6,5	6,4	6,1	6,1	6,5	6,8	6,6	6,4	6,4	7,4	7,2	6,8	6,8	7,2	7,2	6,7	6,7	6,5	6,3	6,2	6,2
15	6,2	5,6	5,8	5,4	5,5	6,3	7,0	7,4	7,4	7,7	7,9	7,1	7,6	7,6	7,8	7,7	7,7	8,1	8,4	8,3	8,3	8,3
16	8,3	8,1	8,1	8,2	8,2	8,2	8,5	8,5	8,6	8,3	8,2	8,5	8,7	8,7	8,9	8,8	8,9	8,8	8,3	8,5	8,0	7,9
17	8,1	7,6	7,6	7,7	7,6	7,6	7,4	7,4	7,2	6,9	6,7	6,7	6,8	6,2	6,5	6,2	6,0	6,1	6,0	5,7	5,5	5,3
18	5,3	5,1	4,8	4,9	4,9	5,0	5,4	5,8	5,8	5,4	5,3	6,0	5,6	6,0	6,3	6,2	6,1	5,4	5,3	5,1	5,0	5,0
19	5,0	4,4	4,4	4,2	4,3	4,8	5,8	5,0	5,1	4,7	4,2	4,1	4,4	4,7	4,6	6,1	5,7	6,2	6,5	6,5	6,3	6,4
20	6,2	6,1	6,1	5,6	5,8	5,8	6,0	6,0	5,9	5,2	5,6	4,5	5,3	5,8	5,9	5,5	5,4	5,6	5,6	5,5	5,3	5,1
21	4,9	4,9	4,8	4,9	4,9	5,1	5,3	6,0	6,9	7,4	6,9	7,1	6,6	6,5	6,4	6,6	6,5	6,4	6,2	6,2	6,2	6,3
22	6,3	6,2	5,8	5,6	5,3	5,6	5,3	5,3	5,6	5,2	5,4	5,3	5,1	5,8	5,0	5,2	5,4	5,1	5,3	5,2	5,3	5,4
23	5,3	5,2	5,0	5,0	5,0	5,2	5,4	5,5	5,8	6,3	6,0	6,1	6,5	6,5	6,5	6,6	6,4	6,5	6,6	6,7	6,8	6,8
24	6,6	6,4	6,2	6,2	6,2	6,5	6,7	6,6	6,6	5,1	4,6	5,3	4,3	4,5	4,9	4,7	5,0	5,0	5,2	5,0	5,1	5,2
25	5,3	5,8	5,9	6,0	6,1	6,1	6,2	6,7	6,9	7,2	6,5	6,1	5,8	5,8	5,8	5,8	5,9	5,9	5,7	5,8	5,4	5,4
26	5,4	5,0	5,0	4,7	4,5	4,8	4,8	4,9	5,0	5,1	5,5	5,2	5,6	5,4	5,5	5,5	5,0	5,4	4,8	4,8	4,7	4,7
27	4,8	4,4	4,6	4,6	5,1	5,6	5,8	6,2	6,9	7,4	7,7	8,1	8,3	8,4	8,4	8,1	7,8	8,2	8,2	8,2	8,1	8,1
28	8,1	7,9	8,2	8,0	8,0	8,2	8,3	8,2	8,4	8,8	8,6	8,9	9,2	9,6	10,0	9,8	10,2	9,6	9,6	9,4	10,5	11,4
29	10,9	10,3	10,2	10,0	10,0	10,4	10,8	11,4	11,1	11,1	11,1	11,5	11,7	11,1	11,2	11,2	11,2	11,2	11,1	11,1	11,1	11,1
30	11,2	10,5	10,5	10,3	10,5	10,9	11,0	11,3	11,1	11,7	12,2	11,6	11,9	11,9	11,5	12,3	11,4	9,7	9,0	9,0	9,2	8,8
31	10,4	9,6	9,5	9,2	10,2	10,6	10,6	11,3	11,7	11,7	11,7	11,5	11,9	12,1	12,2	12,4	12,3	12,2	12,4	12,2	12,2	12,1
Moy.	7,44	7,10	7,06	7,01	7,08	7,32	7,60	7,67	7,82	7,86	7,79	7,67	7,77	7,87	7,83	7,85	7,80	7,68	7,63	7,54	7,50	7,46

HUMIDITÉ RELATIVE.

DATES.	1h	4h	5h	6h	7h	8h	9h	10h	11h	12h	13h	14h	15h	16h	17h	18h	19h	20h	21h	22h	23h	24h
1	94	93	90	87	89	89	93	88	88	70	66	64	62	68	71	84	83	91	91	89	89	92
2	96	96	93	95	88	87	96	72	66	93	95	94	94	94	90	88	90	86	90	86	90	86
3	90	91	94	93	94	87	87	69	75	68	63	88	86	76	81	89	88	92	94	96	96	97
4	96	100	99	97	93	93	92	87	84	77	90	78	88	94	93	91	87	82	88	88	86	84
5	86	81	86	79	80	75	77	71	76	79	78	93	94	94	90	86	86	91	95	97	95	97
6	94	99	97	99	100	99	99	99	97	91	95	90	87	91	91	92	94	92	91	88	92	92
7	92	91	93	93	93	89	85	79	72	70	63	64	93	90	82	88	89	89	89	88	90	93
8	91	89	88	89	88	83	79	74	67	62	64	57	60	64	69	77	88	80	91	90	90	88
9	88	86	86	91	86	83	76	70	74	76	77	96	84	84	86	83	88	80	76	80	86	82
10	82	91	92	92	89	86	88	84	85	89	87	78	87	87	88	94	95	95	97	96	96	97
11	100	100	100	100	100	96	88	81	79	69	60	63	75	76	77	82	94	96	91	94	97	97
12	95	98	100	98	98	95	91	99	87	93	91	87	96	93	91	95	95	92	92	96	94	94
13	94	96	97	95	94	91	96	94	91	97	94	94	94	97	97	97	97	97	97	97	93	89
14	91	82	86	83	83	79	72	68	64	59	79	73	70	70	84	93	92	95	98	100	100	100
15	100	100	100	100	100	100	86	75	74	68	63	64	69	74	84	81	81	86	92	93	93	93
16	93	94	96	96	97	96	95	90	88	79	76	82	85	88	92	97	100	100	95	96	94	91
17	92	90	92	93	94	94	91	91	83	73	74	72	75	68	76	77	85	92	94	97	95	93
18	93	96	98	98	98	98	100	86	75	62	65	83	71	80	89	97	95	95	98	98	100	100
19	100	96	96	98	98	94	93	68	66	57	46	48	50	59	64	89	82	85	91	91	87	88
20	88	100	100	100	100	97	89	86	77	70	60	47	61	72	82	84	86	92	93	93	93	91
21	91	96	96	98	93	89	85	82	83	84	72	74	68	71	75	82	83	85	89	84	84	87
22	87	92	93	96	88	87	76	74	71	65	68	69	64	79	74	82	88	88	86	83	86	88
23	93	90	88	88	88	82	80	76	77	84	74	81	92	95	97	98	95	95	95	98	100	100
24	100	100	100	100	100	100	98	94	90	58	53	65	52	57	74	77	85	85	91	94	100	100
25	100	95	95	95	95	95	95	97	98	100	95	97	95	98	97	97	98	98	94	97	95	95
26	95	94	100	100	98	96	96	94	88	78	78	70	75	76	90	98	85	88	84	93	91	94
27	94	91	91	89	96	100	97	94	89	82	75	71	69	73	75	73	67	76	81	82	74	76
28	76	68	71	72	72	67	64	59	55	49	47	50	53	58	65	63	67	66	67	67	76	88
29	84	91	92	90	90	91	88	86	83	81	79	82	84	84	90	92	92	92	93	94	97	99
30	100	100	100	100	100	99	96	97	91	92	96	94	96	96	97	99	84	67	62	62	63	60
31	78	90	95	99	87	95	90	89	91	77	73	74	82	89	90	98	98	98	100	100	100	100
Moy.	92,0	92,8	93,5	93,6	92,5	90,7	88,3	82,7	80,1	75,9	74,1	75,5	77,8	80,6	83,9	87,8	88,3	88,6	89,8	90,5	91,0	91,3

Octobre 1892.

PARC DE SAINT-MAUR.

Longitude 0°9′23″ E. — Latitude 48°48′34″. — Altitude 49m,3.

NÉBULOSITÉ.

DATES.	1h	4h	5h	6h	7h	8h	9h	10h	11h	12h	13h	14h	15h	16h	17h	18h	19h	20h	21h	22h	23h	24h
1	10	10	7	10	10	10	10	10	10	10	10	9	10	10	10	10	8	10	10	10	10	9
2	2	2	1	10	10	10	10	8	10	10	10	10	10	10	8	9	10	5	3	3	2	6
3	10	0	0	6	1	2	5	8	10	10	9	10	10	3	1	0	0	0	0	0	2	9
4	10	10	10	10	10	10	10	10	10	10	10	8	10	10	9	10	9	10	10	7	3	0
5	2	10	10	9	10	10	10	10	10	10	10	10	10	10	10	10	10	10	10	10	10	10
6	10	10	10	10	10	10	10	10	10	10	10	10	10	10	6	3	1	3	10	5	5	3
7	2	8	10	10	10	10	10	3	9	8	10	10	10	10	3	5	9	7	9	7	0	1
8	0	1	0	1	1	1	3	5	7	6	10	7	7	2	1	1	4	10	8	5	6	6
9	5	4	9	8	9	10	10	10	10	10	10	10	10	6	4	7	10	9	9	10	10	10
10	10	10	10	4	10	10	10	10	10	10	10	10	10	10	6	5	10	10	10	10	10	10
11	10	0	0	1	7	3	2	1	7	10	9	4	10	10	10	10	10	9	9	1	5	10
12	10	9	3	3	10	10	10	10	10	10	10	10	10	10	10	10	10	10	10	10	10	10
13	10	10	10	10	10	10	10	10	10	10	10	10	10	10	10	10	10	10	10	10	10	10
14	10	9	10	5	5	1	1	8	10	9	9	10	10	10	0	0	0	0	0	1	0	0
15	0	0	0	0	1	1	2	1	5	4	3	9	7	7	10	10	10	10	10	10	10	10
16	10	10	10	10	10	10	10	10	10	10	10	10	10	10	10	10	10	10	10	10	10	10
17	10	10	10	10	10	10	10	10	9	10	10	10	10	10	10	8	0	0	0	0	0	0
18	0	0	0	0	0	3	4	0	0	2	10	9	3	8	8	8	7	0	0	1	0	0
19	4	1	0	0	0	0	0	0	0	1	2	1	3	4	4	10	10	10	10	10	10	10
20	10	10	10	10	10	10	10	10	10	8	5	7	10	1	0	0	3	5	4	6	8	10
21	3	0	1	9	10	10	3	9	9	10	10	9	4	5	10	3	6	3	8	9	9	9
22	10	10	1	1	0	9	10	10	9	10	10	10	8	5	4	2	0	2	10	10	10	10
23	2	1	0	3	2	6	10	10	10	10	10	10	10	10	10	10	10	10	10	10	10	10
24	10	9	9	10	10	10	10	10	3	3	7	6	0	0	0	0	0	0	0	0	0	10
25	10	10	10	10	10	10	10	10	10	10	10	10	10	10	10	10	10	10	10	10	10	10
26	10	0	0	0	0	10	10	10	10	4	10	5	0	0	0	0	0	0	0	0	0	0
27	0	0	1	10	10	10	10	10	10	10	9	10	4	6	4	5	1	0	0	0	0	0
28	0	10	10	7	1	5	10	10	10	5	9	9	10	10	10	10	10	10	9	10	10	10
29	10	10	10	10	10	10	10	10	10	10	10	10	10	10	10	10	10	10	10	10	10	10
30	10	10	10	10	10	10	10	10	10	10	10	10	10	10	9	10	10	9	8	1	1	9
31	9	7	1	1	10	10	10	10	10	4	6	10	10	10	10	10	10	10	10	10	10	10
Moy.	6,7	6,2	5,6	6,4	7,0	7,8	8,1	8,2	8,6	8,2	9,0	8,8	8,3	7,6	6,7	6,6	6,7	6,5	7,0	6,3	6,2	7,2

DIRECTION ET FORCE DU VENT.

DATES.	1h	4h	5h	6h	7h	8h	9h	10h	11h	12h	13h	14h	15h	16h	17h	18h	19h	20h	21h	22h	23h	24h
1	S 4	SSW 4	SSW 4	SSW 3	SSW 4	SSW 3	SSW 3	SSW 3	SSW 3	SSW 3	SW 4	SSW 3	SW 3	SW 2	SSW 1	SSW 1	SSW 2	SSW 1	SSW 2	SSW 2	SSW 2	SSW 2
2	S 2	S 2	S 2	SSW 2	SSW 2	SSW 2	SSW 2	S 3	S 3	S 3	SSW 3	S 3	S 2	S 3	S 2	SW 2	SSW 1	SSW 1	S 1	S 1	S 1	S 1
3	S 2	SSW 2	SSW 1	SW 1	SW 2	SW 2	SW 2	WSW 2	SW 2	SW 2	WSW 2	WSW 2	SW 2	WSW 1	WSW 2	SW 1	SSW 1	SSW 1	SSW 1	S 1	S 1	S 1
4	S 1	S 1	S 2	SE 1	SSE 1	S 2	SSE 1	SE 2	SSE 2	S 2	S 2	S 2	S 2	SSW 1	SSE 1	SSE 1	S 1	S 2	S 1	S 2	S 1	S 2
5	S 2	SSE 1	SSE 1	SSE 1	SE 2	S 2	S 2	S 2	S 3	S 3	S 3	NW 2	N 2	NNE 1	ENE 1	E 1	E 0	E 0	E 1	E 0	E 1	E 0
6	ENE 1	N 1	N 0	NE 1	NNE 1	N 0	NW 1	NNE 1	W 0	W 0	W 0	0	W 0	WSW 1	WSW 1	S 2	SW 2	SW 2	SW 2	S 3	S 3	S 2
7	S 3	S 2	S 2	SW 2	SSW 2	SSW 2	SW 3	SW 3	SW 3	SW 3	SW 3	SW 2	SW 2	SW 2	SSW 2	SSW 2	SW 2	SW 2	SW 2	SW 1	SW 2	SW 1
8	SW 1	SSW 2	SSW 2	SSW 2	SSW 2	SW 2	SW 3	SW 3	SW 3	SW 4	SW 3	SW 3	SSW 2	SSW 3	S 1	S 2	SSW 1	SSW 2	SSW 1	SSW 2	SSW 1	SSW 2
9	SW 2	SW 2	SW 2	SSW 3	SSW 2	SSW 2	SSW 3	SW 3	SSW 4	SSW 4	SSW 4	SSW 4	SSW 3	SSW 4	SSW 3	SW 3	SSW 4	SSW 4	SSW 4	SSW 3	SSW 4	SSW 4
10	SSW 4	SW 4	SW 2	SW 2	SW 2	SW 2	WSW 1	WSW 2	WSW 1	WSW 2	WSW 1	WSW 2	W 1	SW 1	SW 1	SW 1	W 1	W 1	W 1	W 1	W 0	W 1
11	W 1	W 0	SW 1	SW 0	SW 1	SW 0	SW 0	0	0	WSW 0	SSW 1	SW 1	SW 1	SW 0	SW 1	SW 0	SW 1	SW 0	SW 1	NE 0	NE 1	NE 0
12	NE 0	N 1	N 0	N 1	N 1	N 1	N 0	NE 0	N 0	N 0	E 1	E 1	ENE 1	ENE 1	E 1	NNE 1	NNE 1	NE 1	N 1	NE 1	NE 1	NE 1
13	NE 1	N 3	N 3	N 2	N 3	NNE 2	NNE 2	NNE 2	N 2	N 2	N 2	N 2	N 2	N 1	NNE 2	NNE 1	NNE 1	NNE 1	NNE 1	SSW 1	SW 2	SW 2
14	SSW 1	SSE 2	SSE 2	SSE 2	SE 2	SE 2	SE 2	SSE 2	S 3	S 3	S 2	SSW 2	SSW 1	SSE 2	S 1	S 1	S 1	S 1	S 1	S 1	S 1	S 1
15	S 1	SE 1	SE 0	N 1	ENE 0	ESE 0	ESE 1	SSE 1	SSE 2	SSW 1	S 2	SSE 1	SE 1	ESE 1	ESE 1	ESE 1	ESE 1	ESE 1	ESE 1	ESE 1	ESE 1	SE 1
16	SSE 1	S 1	S 1	SE 1	SE 0	SE 1	SE 1	S 1	S 1	S 1	S 1	S 1	SE 1	SE 1	SE 1	SE 1	SE 1	SE 1	SE 1	N 1	N 1	N 1
17	NNW 1	NNW 1	NNW 1	NNW 2	N 2	NNW 2	NW 2	N 1	N 2	N 1	N 1	NNW 1	NNW 1	NNW 1	N 1	N 1	N 1	N 1	N 1	NNW 1	NNW 1	NW 1
18	N 0	N 1	N 1	N 1	NNW 1	ENE 0	N 0	N 1	N 0	N 1	N 1	N 1	NW 1	NW 1	NW 1	NW 1	NW 1	NNW 1	NNW 1	NNW 1	NNW 1	N 1
19	N 1	N 1	N 1	N 0	NW 1	0	0	N 0	N 1	N 1	N 2	NNW 1	N 1	N 1	0	N 0	N 1	W 1	W 1	W 1	W 1	W 1
20	NNW 1	SE 0	0	0	S 0	SSE 0	S 1	SSW 1	SSW 1	SSW 1	S 1	SW 1	SW 1	S 1	SW 1	SSW 1	SSW 1	S 1	SSW 1	SSW 1	SSW 1	SSW 1
21	S 1	S 1	S 1	S 1	S 1	SSW 1	S 1	S 1	SSW 1	SSW 1	S 1	SW 1	SW 2	WSW 1	SW 1	SW 1	SW 1	SW 1	SW 1	SW 1	SW 1	SW 2
22	SW 1	WNW 2	WSW 1	W 2	WSW 1	WSW 1	W 2	WNW 2	WNW 2	NW 2	NW 2	WNW 2	WNW 2	WSW 2	WSW 1	WSW 1	WSW 1	WSW 1	SW 1	SW 2	SW 1	W 2
23	SW 2	W 2	SW 1	SW 2	SW 3	SW 2	SW 3	WSW 3	WNW 3	WSW 2	WSW 2	WNW 2	NW 2	WSW 2	SSW 1	SSW 1	SSW 2	SSW 1	SSW 1	SW 1	SW 1	SSW 1
24	S 0	SSW 1	0	S 1	S 0	S 1	S 1	NNE 0	SSE 0	NW 1	NNW 1	N 1	NNW 1	NNW 1	W 1	W 1	S 1	S 1	SW 1	S 1	S 1	S 1
25	SSW 1	ESE 1	ESE 1	E 2	E 2	E 2	ESE 2	NE 0	N 1	NE 1	NNW 2	N 2	N 2	ENE 1	N 1	N 1	N 1	N 1	N 1	NW 1	NW 1	NW 1
26	NW 1	N 2	N 1	N 1	N 1	NNE 1	NNE 2	NNE 1	NE 1	ENE 1	NNE 1	ESE 1	E 1	E 1	E 1	E 1	E 1	E 1	E 1	E 1	E 1	E 1
27	E 1	SE 1	S 1	SE 1	ESE 1	SE 2	SE 2	SE 2	SSE 2	SE 1	SSE 2	SE 2	SE 2	SE 2	SE 2	SE 2	SE 3	SE 3	SE 2	SE 1	SE 1	SE 1
28	SE 1	SSW 2	S 2	S 2	S 2	SSE 2	SSE 3	SSE 3	SSE 3	SSE 4	SSE 3	S 4	S 4	S 4	S 2	S 2	S 3	S 3	S 2	S 3	S 4	S 4
29	S 3	SSE 2	SSE 2	SSE 2	S 1	S 1	S 1	SSE 2	S 2	S 1	S 2	S 2	SSE 1	SSE 1	SSE 1	SSE 1	S 3	S 3	S 3	S 2	S 2	S 2
30	S 1	S 1	S 1	SE 1	SE 1	SE 0	SSE 1	NNE 0	NNE 0	E 1	NE 1	E 1	E 1	NE 1	NE 1	NE 1	E 2	E 4	E 3	SE 3	SE 3	SE 4
31	SSE 3	0	0	SE 1	SSE 1	SSE 1	SSE 1	SE 1	SW 1	S 0	SSE 1	SSE 1	SSE 1	SSE 1	SE 1	SE 1	S 1	SE 1	SSE 1	N 1	SE 1	SE 0
Moy.	1,5	1,5	1,3	1,4	1,5	1,3	1,6	1,5	1,7	1,7	1,8	1,7	1,6	1,5	1,2	1,2	1,4	1,5	1,4	1,4	1,4	1,5

Octobre 1892.

PARC DE SAINT-MAUR.

Longitude 0°9′23″ E. — Latitude 48°48′34″. — Altitude 49m,3.

DATES.	TEMPÉRATURES extrêmes. Min.	Max.	Moy.	PLUIE. Haut.	Durée.	MARNE. Température. Matin	Soir.	Transparence.	Altitude 30m+.	NUAGES. Matin.	Midi.	Soir.
1	13,0	16,2	14,60	5,4	6,00	16,50	16,48	2,55	1,66	CC SW ½ S.	CC SW.	Couvert.
2	8,7	16,0	12,35	7,5	2,45	16,02	16,20	2,60	1,64	A SW ½ W, CC SSW.	CC SSW,	KK et A WSW.
3	6,3	14,4	10,35	1,8	1,00	15,33	15,60	1,33	1,93	K, KC et A, tous W.	Tous les nuages WSW.	Nuages moyens W.
4	6,5	16,7	11,60	4,7	2,15	14,77	14,90	3,10	1,70	CC S.	CC S 18° W.	A SW, C SSW.
5	11,2	17,0	14,10	2,2	3,00	14,57	14,72	3,00	1,74	Stratus moyen SW.	CC SSW.	CC SW.
6	10,2	12,5	11,35	11,7	12,00	14,53	14,60	3,00	1,87	CC ENE.	Indistinct.	K et A W 8° S, C WSW, autres
7	9,5	15,3	12,40	4,8	2,45	13,90	14,10	1,60	1,77	CC SW.	A et C SW.	Nuages WSW. [C W ¼ N.
8	5,7	13,8	9,75	0,0	0,00	13,15	13,43	1,82	1,90	K WSW.	C WSW.	C W ½ S.
9	5,4	13,6	9,50	1,6	1,15	12,75	12,80	2,97	1,95	KC WsW à 4 h., WNW à 7 h.	CC SW.	K W ½ N, A W, C WSW, C W à 18 h.
10	10,0	13,6	11,80	1,9	7,00	12,70	12,83	2,90	1,89	A ou nuages moyens W.	CC W.	K, KC et C, tous W.
11	5,7	13,8	9,75	0,0	0,00	12,52	12,72	3,30	1,85	Ngs. moy. W 15° N à 7 h., K NNW et	A et C W.	C W.
12	3,7	7,5	5,60	4,6	7,15	12,20	12,05	3,58	1,85	AWSW, W ¼ N à 7 h. [KC W ¼ N à 7 h. ½]	Indistinct.	Indistinct.
13	6,2	8,9	7,55	8,2	18,00	11,70	11,65	2,80	1,62	Indistinct, C NE à 7 h.	CC NE.	CC NE.
14	6,3	12,8	9,55	0,0	0,00	11,33	11,58	2,75	1,68	C SSW.	C S.	Beau.
15	2,3	14,7	8,50	0,7	3,30	10,93	11,50	3,55	1,69	A SSW, K S ¼ E à 7 h. ½.	A et C S.	C dominants SSW.
16	8,8	12,8	10,80	3,2	5,00	11,43	10,63	4,05	1,70	CC SSE, SSW à 8 h.	A et C S.	Couvert.
17	8,0	11,1	9,55	2,0	4,00	11,48	11,55	3,60	1,77	CC N.	AA NW à 11 h., W à midi.	AA NW, C NNE.
18	0,6	9,6	5,10	0,2	0,30	10,95	11,15	2,95	2,58	Quelques nuages au loin.	K, A et C, tous N.	C N.
19	- 1,0	10,3	4,65	0,0	0,00	10,55	10,65	3,06	2,35	Quelques nuages au loin.	C N ¼ W.	C N ¼ W.
20	2,8	10,7	6,75	0,0	0,00	10,44	10,40	2,35	2,50	Stratus moyen W.	A NNW.	Nuages lointains.
21	0,8	11,0	5,90	0,0	0,00	9,94	10,00	2,75	2,50	AA double, le plus bas NW.	C W.	Nuages moyens W 7° N.
22	3,0	8,4	5,70	1,0	2,00	9,73	9,50	3,00	2,36	C WNW.	C NW.	C WNW.
23	2,3	8,6	5,45	5,7	9,00	9,07	9,03	3,18	2,28	Nuages moyens WNW.	CC W.	CC W.
24	4,0	10,3	7,15	0,0	0,00	8,84	9,82	3,21	2,27	CC W.	K N, C N ¼ W.	C WNW.
25	1,3	6,6	3,95	50,6	21,30	8,60	8,35	1,70	2,24	CC ESE.	CC ESE.	CC NE.
26	0,0	7,0	3,50	1,9	2,00	8,10	8,20	0,73	2,45	CC NE.	C ENE.	Beau.
27	0,9	14,3	7,60	0,0	0,00	7,61	7,80	1,88	2,68	Indistinct.	C WSW.	K et A.
28	10,9	21,6	16,25	0,7	1,00	7,73	8,25	1,55	2,72	A SW ½ S.	A SSW.	CC S 40° W.
29	12,8	16,0	14,40	9,2	7,30	8,43	8,70	1,28	3,11	CC SSW.	C SSW.	Couvert.
30	11,7	17,8	14,75	11,1	6,00	8,70	9,00	0,61	3,34	CC S 30° W.	CC SW.	A et C SW.
31	10,0	19,0	14,50	9,1	8,00	9,12	9,61	0,55	3,64	C S 35° W.	K S ¼ W, A S 28° W.	Couvert.
Moy.	6,05	12,96	9,51	149,8	123,15	11,42	11,54	2,49	2,17	A, nuages étalés (stratus). AA, alto-stratus.	C, cumulus. CC, cumulo-stratus.	K, cirrus. KK, cirro-stratus.
						11,48						

Extrêmes du mois.

PRESSION ATMOSPHÉRIQUE.. { Minimum.. 738mm,98, le 6, à 13 h. / Maximum.. 764mm,40, le 19, à 10 h.

TEMPÉRATURE..... { Minimum.. — 1°,0, le 19. / Maximum.. 21°,6, le 28.

TENSION DE LA VAPEUR. { Minimum. 4mm,1, le 19, à 14 h. / Maximum. 12mm,4, le 31, à 18 et 21 h.

HUMIDITÉ RELATIVE.... { Minimum. 46, le 19, à 13 h. / Maximum. 100, en 17 jours.

Journal météorologique.

Le 1er, couv., sauf quelques éclaircies çà et là; halo; pluie de 1 h. 30 à 4 h. et de 7 h. à 10 h. 30; atm. très cl. — Le 2, couv. de 6 h. à 19 h., nuag. avant et après; pluie à plusieurs reprises de 12 h. à 17 h. 15; atm. très cl. à 16 h. — Le 3, couv. de 10 h. à 15 h., beau de 18 h. à 22 h., nuag. le reste du temps; pluie de 13 h. 30 à 14 h. 30; éclairs fréquents au N à 1 h — Le 4, couvert; éclaircies dans la soirée; un peu de pluie à 1 h. et averses de 13 h. à 16 h.; horizon brum. — Le 5, couv.; pluie à plusieurs reprises; atm. très cl. — Le 6, couv. jusq. 16 h., nuag. ensuite; pluie à peu près continue jusq. 16 h. et pluie à 21 h.; brouill. de 300m vers 11 h. 30, très brum. avant. — Le 7, presq. couv. jusq. 16 h., très nuag. ensuite; pluie à plusieurs reprises; atm. très cl. — Le 8, nuag.; un peu de pluie à 20 h. — Le 9, très nuageux jusq. 7 h. et de 16 h. à 21 h., couv. le reste du temps; pluie de 13 h. à 14 h. et de 18 h. 50 à 19 h. 5; gouttes à 22 h. — Le 10, nuageux à 6 h. et à 17 h. et 18 h., couv. le reste du temps; pluie à diverses reprises.

Le 11, peu nuageux le m., et de 22 h. à 23 h., couvert le reste du temps; un peu de gelée blanche; brouillard sur la Marne à 6 h. 30; atmosph. très brumeuse dans la journée; halo. — Le 12, nuag. de 5 h. à 6 h., couvert du reste; pluie; de 11 h. à 17 h. et après 23 h.; halo; atmosph. très brum. le m., bien claire à 16 h.; un peu de gelée blanche. — Le 13, couv.; pluie presque toute la journée; brumeux. — Le 14, presque couv. jusq. 16 h., beau ensuite; atmosph. très cl. — Le 15, beau jusq. 6 h. puis peu nuag., très nuag. de 14 h. à 16 h., couv. ensuite; petite gelée blanche; halo; un peu de pluie vers 14 h. 10 et 14 h. 30; pluie commence à 20 h. 30; petit brouill. à 6 h., atmosph. bien claire l'après-midi. — Le 16, couv.; pluie de 1 h. à 5 h. et de 6 h. à 8 h., gouttes à 22 h.; transp. atmosph. 6km à 7 h., atmosph. cl. à 14 h. — Le 17, couv. jusq. 18 h. beau ensuite; un peu de pluie avant 4 h.; pluie de 6 h. 15 à 10 h. et un peu à 14 h. 20. — Le 18, nuag. de 8 h. à 19 h., beau avant et après; gelée blanche; pluie de 13 h. 20 à 13 h. 45; atmosph. tr. brum. le m., assez cl. l'après-midi. — Le 19, beau le m. puis peu nuag., couv. après 17 h.; transp. atm. 3km à 7 h., atm. très cl. à 16 h. — Le 20, couv. le m. puis nuag., très nuag. après 22 h., petit brouillard à 7 h., atmosph. trouble l'après-midi.

Le 21, très nuag.; gelée blanche; gouttes un peu avant 11 h. brum. — Le 22, très nuag.; pluie de 1 h. 30 environ à 3 h. 30 environ et un peu avant 23 h.; atm. un peu brumeuse; un peu de gelée blanche; 2 éclairs au N à 18 h. 35 et 18 h. 50. — Le 23, peu nuageux jusq. 8 h., couvert ensuite; gelée blanche; pluie à peu près continue de 10 h. 30 à 21 h. — Le 24, couv. jusq. 10 h. puis nuag., beau après 14 h., se recouvre à 24 h.; gelée blanche; halo; petit brouill. à 7 h., atm. un peu trouble l'ap.-midi. — Le 25, couv.; pluie commence à 2 h. 30; très brumeux. — Le 26, couv. jusque vers 2 h. puis beau jusq. 7 h. ensuite couv. jusq. 13 h., puis beau; la pluie cesse vers 2 h., transp. atmosph. 5km à 7 h. — Le 27, couv. de 6 h. à 14 h., peu nuag. avant et après jusq. 19 h., beau ensuite; gelée blanche; transp. atm. 4km à 7 h., atmosph. très claire l'après-midi. — Le 28, très nuag.; un peu de pluie l'après-midi et la soirée; atmosph. très claire. — Le 29, couv.; un peu de pluie à 7 h., pluie commence à 17 h. 50; atmosph. très cl. — Le 30, couv., éclaircies dans la soirée; pluie à plusieurs reprises jusq. 15 h.; éclairs au SW à 22 h. 30. — Le 31, nuag. jusq 6 h., 12 h. et 13 h.; couv. le reste du temps; pluie à plusieurs reprises; halo; atmosp. très claire.

Nombre de jours : d'éclairs 3; de halos 6; de brouill. 4; de brouill. partiel 1; de gelée blanche 10; de gouttes 2; de transp. atmosph. de 1500m à 3000m, 2.

Floraison du Topinambour le 4. Les dernières Hirondelles le 17.

Novembre 1892.

PARC DE SAINT-MAUR.

Longitude 0°9′23″ E. — Latitude 48°48′34″. — Altitude 49m,3.

PRESSION (700mm +).

DATES.	1h	4h	5h	6h	7h	8h	9h	10h	11h	12h	13h	14h	15h	16h	17h	18h	19h	20h	21h	22h	23h	24h
1	48,92	49,35	49,59	49,68	49,64	49,95	49,89	50,17	50,33	50,02	50,17	50,14	50,38	50,54	50,97	51,38	51,90	52,16	52,44	52,68	52,80	53,16
2	53,51	54,37	54,56	54,64	54,88	55,35	55,61	56,05	55,93	55,34	54,95	54,76	54,76	54,62	54,11	54,65	54,43	54,64	54,25	53,90	53,49	53,15
3	52,97	52,15	52,26	52,38	53,04	53,57	53,91	54,34	54,71	54,89	59,92	54,96	55,26	55,90	56,39	56,94	57,52	58,09	58,68	59,18	59,34	59,37
4	59,36	60,02	60,19	60,26	60,69	60,95	60,90	60,79	60,94	60,77	60,27	59,76	59,66	59,55	59,51	59,63	59,57	59,08	59,20	59,45	59,05	58,87
5	59,04	58,76	58,75	58,90	59,18	59,17	59,18	59,29	59,05	58,42	57,76	57,20	57,09	56,90	56,67	56,97	56,91	56,86	57,05	56,95	56,69	56,65
6	56,35	56,85	56,78	57,19	57,45	57,69	57,70	57,67	57,71	57,33	57,11	57,24	57,36	57,68	58,08	58,40	58,84	59,22	59,20	59,27	59,47	59,53
7	59,61	59,89	60,12	60,29	60,74	61,42	61,57	61,49	61,61	61,70	61,57	61,68	61,90	62,11	62,50	63,10	63,17	63,55	63,86	64,07	64,43	64,65
8	64,80	65,16	65,05	65,33	65,57	65,81	66,06	66,00	65,87	65,42	65,25	65,08	65,00	65,09	65,02	64,96	65,23	65,00	65,06	64,84	64,66	64,66
9	64,38	63,86	63,72	63,65	63,63	63,76	63,25	63,25	62,77	62,35	61,88	61,56	61,65	61,62	61,48	61,32	61,44	61,15	61,08	61,11	60,91	61,22
10	60,79	60,69	60,97	60,94	61,05	61,41	61,63	61,65	61,71	61,46	61,43	61,34	61,18	61,20	61,22	61,32	61,51	61,83	61,65	61,40	61,41	61,44
11	61,16	61,08	61,08	61,04	61,11	61,15	61,18	61,15	61,05	60,74	60,15	60,08	60,00	59,87	60,00	59,96	59,81	59,76	59,64	59,66	59,49	59,25
12	59,14	58,64	58,65	58,47	58,61	58,66	58,73	58,94	58,64	58,29	57,72	57,45	57,30	57,35	57,27	57,27	57,57	57,63	57,86	57,80	57,68	57,49
13	57,07	57,31	57,40	57,39	57,43	57,47	57,56	57,41	57,26	56,94	56,41	56,33	56,05	56,15	56,04	55,77	56,08	56,24	56,41	56,52	56,26	56,30
14	56,13	56,24	56,20	56,55	56,66	57,13	57,20	57,24	57,07	56,55	56,39	56,04	55,95	55,84	55,90	56,10	56,15	56,23	56,10	56,39	56,51	56,56
15	56,33	56,27	56,39	56,47	56,74	56,90	56,88	56,97	56,73	56,57	56,41	56,22	56,41	56,44	56,38	56,28	56,30	56,21	56,24	56,03	55,88	55,85
16	55,56	54,69	54,56	54,42	54,49	54,61	54,65	54,60	54,35	54,10	53,65	53,65	53,64	53,69	53,73	54,08	54,06	54,35	54,49	54,70	54,91	55,08
17	55,16	55,36	55,37	55,51	55,57	55,97	56,28	56,35	56,28	55,86	55,72	55,65	55,86	55,91	56,23	56,48	56,70	56,70	56,94	57,13	57,06	57,05
18	56,89	57,04	57,00	56,97	57,17	57,31	57,40	57,39	57,19	56,73	56,59	56,14	55,91	55,80	55,71	55,55	55,21	55,25	54,90	54,69	54,37	53,94
19	53,69	52,77	52,36	52,11	51,85	51,91	51,92	51,36	51,20	50,84	50,93	50,76	50,67	51,00	50,98	51,29	51,33	51,75	52,36	52,90	53,37	53,81
20	53,96	55,72	56,48	56,95	57,59	58,29	58,96	59,46	60,00	60,16	60,59	60,77	61,02	61,32	61,84	62,20	62,58	63,00	63,20	63,45	63,47	63,90
21	64,13	64,35	64,52	64,80	65,11	65,50	65,74	65,65	65,52	65,25	65,30	65,37	65,29	65,46	65,61	65,92	65,55	66,03	66,02	66,02	65,97	65,89
22	65,90	65,98	66,05	66,00	66,00	66,13	66,19	66,43	66,11	65,78	65,56	65,15	65,12	65,49	65,31	65,15	64,96	65,02	64,73	64,70	64,98	64,54
23	64,73	64,52	64,24	64,21	64,60	64,67	65,00	65,30	65,26	65,27	65,24	64,98	65,08	65,14	64,86	65,10	65,11	65,32	65,39	65,50	65,49	65,12
24	65,26	64,46	64,44	64,30	64,23	64,47	64,68	64,69	64,46	64,20	63,80	63,66	63,80	63,45	63,47	63,40	63,56	63,59	63,51	63,67	63,56	63,33
25	63,10	63,03	62,98	62,85	63,12	63,22	63,43	63,71	63,55	63,40	63,12	63,00	63,00	63,18	63,17	63,45	63,30	63,37	63,56	63,85	63,71	63,54
26	63,46	63,65	63,69	63,84	64,00	64,14	64,48	64,55	64,52	64,39	64,14	64,23	64,23	64,19	64,00	63,91	63,93	63,53	63,20	62,82	62,63	62,18
27	61,85	62,90	63,15	63,56	63,85	64,69	65,32	66,14	66,51	67,22	67,22	67,51	68,00	68,62	69,31	70,12	70,63	70,72	71,06	71,37	71,40	71,65
28	71,53	72,08	71,95	71,97	72,44	73,00	73,11	73,18	72,72	72,33	71,83	71,98	71,49	71,33	71,35	71,10	70,73	70,73	70,55	70,04	69,67	69,38
29	69,23	68,00	67,94	67,76	67,32	67,48	67,40	67,45	66,96	66,31	65,72	65,25	64,97	64,71	64,61	64,56	64,36	64,00	63,47	63,40	62,89	62,42
30	62,06	62,42	62,26	62,36	62,66	63,05	63,30	63,53	63,58	63,63	63,42	63,43	63,81	64,46	64,81	65,39	65,63	66,04	66,19	66,24	66,28	66,12
Moy.	59,87	59,92	59,96	60,02	60,21	60,46	60,65	60,74	60,65	60,41	60,17	60,05	60,06	60,15	60,22	60,40	60,47	60,57	60,61	60,66	60,59	60,54

TEMPÉRATURE.

DATES.	1h	4h	5h	6h	7h	8h	9h	10h	11h	12h	13h	14h	15h	16h	17h	18h	19h	20h	21h	22h	23h	24h
1	13,9	11,8	11,7	11,7	11,8	11,5	11,9	12,0	11,9	12,3	12,8	12,8	12,5	12,2	11,8	11,6	11,1	11,0	10,8	10,6	10,5	10,5
2	10,2	9,9	9,8	9,7	9,3	9,9	9,6	9,8	11,3	11,5	13,3	12,0	11,7	10,9	8,9	7,8	8,9	9,7	10,0	10,0	9,7	10,0
3	10,1	11,2	11,3	11,1	10,8	11,3	13,0	13,1	14,0	14,0	13,5	13,6	13,8	12,1	10,7	10,0	9,1	8,0	7,0	6,0	5,8	5,5
4	5,0	6,3	6,4	7,0	7,6	8,4	9,0	9,6	9,3	10,0	11,1	12,3	12,3	11,6	11,0	11,3	11,4	11,8	12,0	11,6	11,6	12,1
5	12,1	11,3	10,9	11,1	11,1	11,3	12,2	13,0	14,0	14,0	15,0	15,3	15,5	15,0	14,2	13,4	12,8	12,6	12,6	12,5	12,5	12,2
6	12,1	10,7	10,0	9,8	9,6	10,4	10,8	11,7	12,9	14,8	15,0	14,0	14,1	12,6	11,5	9,8	8,4	7,6	6,6	5,4	5,3	5,1
7	4,8	4,0	4,2	4,4	5,1	5,9	7,3	9,4	10,0	10,7	10,0	10,1	9,8	9,6	8,5	8,1	7,8	7,5	7,3	7,7	7,6	7,6
8	7,5	7,0	6,9	6,1	6,3	6,7	6,8	7,3	9,2	8,4	10,2	9,7	10,2	10,1	9,8	9,2	9,0	9,0	8,5	7,8	7,9	7,5
9	7,0	6,5	5,9	6,0	6,4	6,6	7,6	9,1	10,0	11,2	11,7	11,5	11,3	10,5	10,0	9,4	9,0	8,3	8,0	8,1	8,0	8,3
10	8,2	8,3	8,4	8,2	8,2	8,5	9,1	10,9	11,8	13,2	13,5	12,6	12,5	11,5	10,0	10,0	10,0	10,4	10,4	9,5	9,4	9,4
11	9,4	9,4	9,4	9,3	9,4	9,6	10,0	10,4	10,9	11,2	11,3	12,0	11,8	11,3	10,8	10,7	10,5	10,3	10,1	9,7	9,3	9,3
12	9,2	8,9	8,9	8,8	8,8	9,1	9,4	9,9	11,0	11,9	12,1	13,2	13,1	11,9	9,9	9,7	9,6	9,3	9,4	9,6	9,5	9,7
13	9,5	7,9	7,6	7,6	7,2	7,2	7,3	8,2	9,1	9,5	9,7	10,2	10,0	10,2	10,1	10,3	10,4	9,8	9,8	9,8	8,9	8,4
14	8,6	8,4	8,4	7,7	7,7	8,2	8,8	9,9	12,3	14,4	15,3	15,6	15,3	14,2	13,7	13,7	13,4	12,8	13,0	12,8	11,5	11,5
15	11,5	10,6	10,6	10,7	10,1	10,0	11,5	13,6	14,7	15,5	15,7	15,7	15,6	14,8	14,0	14,0	14,0	13,2	12,4	11,5	10,4	9,7
16	10,8	11,6	10,4	10,9	11,0	11,2	11,9	12,9	14,2	14,4	15,0	14,6	14,5	14,0	13,1	13,0	12,7	12,6	12,3	12,2	11,8	11,8
17	11,8	10,1	9,8	10,0	9,6	9,6	10,8	11,4	12,1	13,0	13,0	12,8	12,3	12,0	11,7	11,2	11,0	10,9	10,6	10,5	10,1	10,0
18	9,8	9,5	9,3	9,1	9,1	9,1	8,9	9,1	9,2	9,6	9,6	9,8	10,0	9,4	7,9	6,4	6,2	5,6	5,2	4,8	4,5	4,7
19	3,8	3,9	3,9	4,3	4,5	5,2	5,4	6,1	8,1	9,1	8,8	9,3	9,5	9,4	9,3	9,3	9,0	9,0	8,7	9,0	9,0	8,0
20	6,5	5,5	6,7	6,7	7,0	7,1	8,1	8,9	9,9	10,1	10,3	10,4	9,9	7,9	7,1	7,1	6,4	6,9	6,7	6,0	5,5	4,4
21	3,8	3,1	3,1	2,9	3,3	4,9	6,0	7,7	9,6	10,1	9,8	10,0	9,5	8,7	8,5	7,0	5,7	5,0	4,8	4,3	3,6	3,2
22	2,9	1,8	2,1	2,7	2,9	3,5	3,6	4,0	4,3	4,4	4,9	4,9	4,5	4,1	4,0	3,7	3,1	2,7	2,7	3,0	3,0	3,0
23	3,0	2,7	2,6	2,4	2,2	2,1	3,0	3,1	2,8	3,0	2,6	2,6	2,7	2,5	2,2	2,1	1,7	1,7	1,7	1,6	1,6	1,6
24	1,8	2,0	2,1	2,3	2,7	2,7	3,1	3,8	4,2	5,4	6,7	7,6	7,9	7,9	7,2	7,5	7,7	8,2	8,0	7,9	8,0	7,7
25	7,5	7,1	7,0	6,9	6,9	7,0	7,2	8,1	8,4	9,0	9,4	9,5	9,4	9,0	8,7	8,5	8,2	8,1	8,1	8,0	7,4	7,0
26	6,3	6,5	6,5	6,3	6,2	5,9	5,3	5,1	5,5	6,0	6,6	6,5	6,5	6,6	6,4	6,5	6,4	6,6	6,7	7,0	7,2	7,4
27	7,6	7,4	6,9	5,7	5,9	4,4	5,5	5,8	7,0	7,6	8,3	8,4	8,0	7,6	7,1	5,7	5,3	4,6	3,1	2,0	1,5	1,0
28	0,9	2,5	2,6	2,9	3,2	3,5	3,9	4,3	5,1	6,0	6,3	6,3	6,3	6,1	5,8	5,6	5,5	5,2	5,3	5,3	5,3	5,2
29	5,0	5,0	5,0	5,2	5,0	5,1	5,1	5,1	5,4	5,9	5,7	6,1	6,1	5,7	5,5	5,5	5,4	5,4	5,3	5,4	5,6	5,8
30	6,0	6,7	6,8	6,8	6,9	6,8	7,0	8,3	7,9	7,0	8,1	8,1	7,6	6,8	5,0	4,0	3,5	2,6	2,0	1,2	0,1	0,3
Moy.	7,55	7,25	7,17	7,14	7,19	7,42	7,97	8,72	9,54	10,11	10,51	10,58	10,47	9,87	9,15	8,74	8,44	8,21	7,97	7,69	7,40	7,26

Novembre 1892.

PARC DE SAINT-MAUR.

Longitude 0°9′23″ E. — Latitude 48°48′34″. — Altitude 49m,3.

TENSION DE LA VAPEUR.

DATES.	1h	4h	5h	6h	7h	8h	9h	10h	11h	12h	13h	14h	15h	16h	17h	18h	19h	20h	21h	22h	23h	24h
1	11,8	10,2	10,1	10,0	9,9	9,9	10,0	10,0	9,8	10,0	10,4	10,1	10,2	10,0	9,8	9,6	9,2	9,2	9,2	8,9	8,9	8,9
2	9,1	8,3	8,3	8,2	8,4	8,5	8,6	8,7	8,2	8,9	7,6	6,8	7,1	6,8	6,7	6,7	6,8	7,4	7,6	8,0	8,1	8,4
3	8,8	9,8	9,9	9,9	9,7	9,9	10,2	9,4	8,6	8,6	9,3	9,5	9,4	9,1	8,9	8,7	8,5	8,0	7,5	7,0	6,9	6,8
4	6,5	7,1	7,2	7,5	7,8	8,2	8,6	8,9	8,6	8,9	9,2	9,4	9,4	9,1	8,9	8,9	8,5	8,7	8,9	8,9	8,9	8,7
5	8,7	8,5	8,4	8,3	8,5	8,4	8,3	8,7	8,6	8,8	10,1	8,5	8,8	9,0	8,3	9,1	9,6	9,8	9,8	10,2	10,3	10,4
6	10,0	9,1	8,9	8,7	8,7	9,0	9,0	8,9	9,2	9,2	8,3	7,9	7,9	7,7	8,0	7,9	7,8	7,5	7,3	6,7	6,7	6,6
7	6,4	6,1	6,2	6,3	6,6	6,8	7,4	7,8	7,2	7,7	8,0	7,4	7,7	7,9	7,7	8,0	7,9	7,8	7,6	7,6	7,4	7,4
8	7,1	6,5	6,6	6,5	6,6	6,7	6,6	6,8	7,2	6,9	7,2	7,2	7,5	7,8	7,6	7,6	7,8	7,8	7,7	7,5	6,7	6,6
9	6,6	6,7	6,5	6,6	6,8	6,8	7,1	7,0	7,4	7,2	7,7	7,8	7,7	8,0	8,1	8,2	8,0	7,8	7,7	7,8	8,0	8,1
10	8,1	8,1	8,0	8,0	8,1	8,2	8,4	8,8	8,8	9,1	9,4	9,5	9,1	9,2	9,0	8,8	9,2	9,2	9,2	8,8	8,8	8,8
11	8,8	8,8	8,7	8,8	8,7	8,8	8,7	8,8	8,8	9,1	9,1	9,4	9,2	9,1	9,1	9,1	9,4	9,2	9,1	8,9	8,8	8,8
12	8,7	8,5	8,5	8,5	8,5	8,6	8,8	9,1	9,0	8,9	9,0	8,7	9,0	8,9	8,6	8,9	8,9	8,8	8,7	8,7	8,9	9,0
13	8,9	8,0	7,8	7,8	7,6	7,6	7,6	8,1	8,5	8,2	8,5	8,6	8,6	8,6	7,9	8,8	8,9	8,8	8,8	8,8	8,5	8,2
14	8,4	8,0	8,0	7,6	7,9	8,0	8,0	8,4	9,1	9,4	9,5	9,6	9,5	9,6	9,4	9,2	9,0	8,8	9,2	9,0	8,9	8,9
15	8,9	8,4	8,4	8,4	8,3	8,2	8,4	8,6	9,0	10,2	9,5	9,8	10,1	10,1	9,9	9,9	10,2	9,6	9,3	8,9	8,4	8,4
16	8,3	8,6	8,6	8,4	8,3	8,2	8,2	8,0	8,3	8,4	8,9	8,8	9,0	9,3	9,0	9,4	9,2	9,0	9,2	9,2	9,3	9,3
17	9,3	9,2	8,9	9,0	8,8	8,8	9,2	9,3	9,3	9,1	9,1	9,5	9,3	9,3	9,1	8,9	8,6	8,5	8,4	8,4	8,6	8,6
18	8,2	7,9	7,7	7,6	7,5	7,5	7,6	7,6	7,4	7,4	7,3	7,0	6,9	7,1	7,0	6,8	6,8	6,5	6,6	6,4	6,3	6,4
19	6,0	6,1	6,1	6,2	6,3	6,6	6,7	6,8	7,3	7,2	7,5	7,6	7,8	7,5	7,8	7,5	7,8	7,8	7,8	7,8	8,2	7,1
20	6,7	6,7	6,9	7,0	7,2	7,3	7,5	7,6	7,6	7,8	7,8	7,8	7,4	7,2	6,9	6,8	6,9	6,8	6,8	6,8	6,8	6,3
21	6,0	5,7	5,7	5,6	5,8	6,4	7,0	7,5	6,7	6,6	6,9	6,4	6,6	6,8	6,8	6,3	6,1	6,2	6,0	5,9	5,7	5,6
22	5,4	5,2	5,2	5,5	5,6	5,7	5,6	5,7	5,7	5,6	5,8	5,8	5,7	5,4	5,5	5,4	5,2	5,2	5,2	5,1	5,1	5,1
23	5,2	5,1	5,0	4,9	5,0	5,0	5,1	5,1	5,1	5,3	5,2	5,2	5,3	5,1	5,3	5,3	5,2	5,2	5,2	5,2	5,2	5,2
24	5,2	5,2	5,3	5,4	5,5	5,5	5,5	5,8	6,1	6,3	6,8	7,1	7,3	7,5	7,4	7,3	7,6	8,1	8,0	7,8	7,9	7,9
25	7,8	7,5	7,5	7,4	7,4	7,5	7,6	7,8	7,9	8,1	8,1	7,9	7,9	8,0	7,8	7,8	8,0	7,8	7,8	7,8	7,2	7,2
26	6,9	6,8	6,8	6,2	6,2	6,1	5,5	5,4	5,6	5,8	5,9	6,2	6,2	6,4	6,4	6,6	6,4	6,8	6,9	7,0	7,4	7,5
27	7,6	6,9	6,7	6,3	6,3	6,1	6,2	6,6	6,8	7,0	7,0	6,8	6,6	6,7	6,6	6,2	6,4	6,0	5,6	5,3	5,1	4,9
28	4,9	5,5	5,5	5,6	5,8	5,9	6,1	6,0	6,2	6,4	6,5	6,3	5,6	5,5	5,6	5,6	5,6	5,6	5,6	5,6	5,5	5,6
29	5,7	5,7	5,7	6,1	5,9	6,0	5,8	6,2	6,2	5,9	6,1	6,5	6,4	6,5	6,6	6,6	6,5	6,3	6,4	6,3	6,3	6,5
30	6,6	7,3	7,4	7,1	6,9	6,7	6,8	7,0	6,7	6,4	6,4	5,5	5,2	4,4	4,4	4,6	4,6	4,8	4,6	4,2	4,4	4,4
Moy.	7,55	7,38	7,35	7,31	7,35	7,43	7,54	7,68	7,70	7,81	7,94	7,82	7,81	7,79	7,67	7,68	7,69	7,63	7,59	7,48	7,44	7,39

HUMIDITÉ RELATIVE.

DATES.	1h	4h	5h	6h	7h	8h	9h	10h	11h	12h	13h	14h	15h	16h	17h	18h	19h	20h	21h	22h	23h	24h
1	100	99	99	97	96	97	96	95	94	94	94	92	94	94	95	94	94	94	95	94	94	94
2	97	91	92	91	96	93	96	96	82	88	66	65	69	69	78	85	80	81	83	87	89	92
3	95	99	99	100	100	99	92	84	71	71	81	82	80	87	92	95	99	100	100	100	100	100
4	100	100	100	100	100	100	100	100	99	97	94	88	88	89	91	89	84	84	86	88	88	82
5	82	85	86	84	86	84	78	78	72	74	79	65	66	71	68	80	87	91	91	94	95	97
6	95	95	96	96	97	97	96	94	87	82	73	65	66	65	71	79	87	94	96	100	100	100
7	100	100	100	100	100	98	97	88	78	85	87	81	86	88	93	99	100	100	100	97	94	94
8	91	87	88	92	92	91	90	88	83	83	78	80	81	85	84	88	91	91	93	94	85	86
9	88	92	94	94	94	93	91	81	80	73	75	77	76	85	88	93	93	96	96	97	100	99
10	100	99	97	99	100	99	97	90	86	80	82	87	84	91	99	96	100	97	97	99	100	100
11	100	100	99	100	99	99	95	94	90	91	91	90	89	91	94	95	99	99	99	99	100	100
12	100	100	100	100	100	100	100	100	92	86	86	77	80	86	95	99	100	100	99	97	100	100
13	100	100	100	100	100	100	100	100	99	92	95	92	94	92	86	94	95	97	97	97	100	100
14	100	97	97	97	100	99	94	92	86	77	73	73	74	80	81	79	78	80	82	80	88	88
15	88	89	89	87	89	89	83	74	72	77	72	74	77	80	83	83	85	85	87	88	90	93
16	86	84	91	86	85	83	78	72	68	69	70	71	73	78	80	84	83	82	86	87	90	90
17	90	100	99	99	99	99	95	93	88	82	82	86	87	89	89	90	88	88	89	89	94	94
18	91	89	88	88	87	87	89	88	85	83	82	78	75	80	87	94	95	95	100	100	100	100
19	100	100	100	100	100	100	100	97	90	83	89	87	88	85	88	85	91	91	93	91	96	89
20	93	98	94	96	96	97	93	89	83	84	83	83	82	90	91	90	96	91	93	97	100	100
21	100	100	100	100	100	98	100	83	75	72	77	70	73	81	76	84	89	95	94	95	97	96
22	95	100	96	98	98	97	95	93	92	90	89	89	90	88	90	90	91	93	93	89	89	89
23	91	91	91	89	93	94	89	89	91	93	95	95	95	93	98	100	100	100	100	100	100	100
24	100	98	100	100	98	98	96	97	98	94	93	91	91	94	97	94	97	100	100	99	99	100
25	100	100	100	100	100	100	100	97	96	95	92	89	89	93	93	94	99	97	97	97	94	96
26	97	94	94	86	88	88	83	83	83	83	81	85	85	88	90	91	90	93	94	94	97	97
27	97	90	90	92	91	97	92	95	91	90	85	82	82	86	87	91	95	95	98	100	100	100
28	100	100	100	100	100	100	100	97	94	91	91	88	79	78	82	83	83	84	84	84	83	84
29	87	87	87	93	90	90	89	94	92	85	89	92	91	95	97	97	97	94	95	94	92	94
30	96	100	100	96	93	91	91	86	85	85	79	69	66	60	67	76	78	88	87	83	96	94
Moy.	95,3	95,5	95,6	95,3	95,6	95,2	93,1	90,0	85,9	84,0	83,2	81,5	81,6	84,6	87,3	90,0	91,7	92,6	93,6	93,7	95,0	94,9

Novembre 1892.

PARC DE SAINT-MAUR.

Longitude 0° 9′ 23″ E. — Latitude 48° 48′ 34″. — Altitude 49m,3.

NÉBULOSITÉ.

DATES.	1h	4h	5h	6h	7h	8h	9h	10h	11h	12h	13h	14h	15h	16h	17h	18h	19h	20h	21h	22h	23h	24h
1	10	10	10	10	10	10	10	10	10	10	10	10	10	10	10	10	10	10	10	10	10	10
2	10	10	10	10	10	10	10	10	9	7	5	3	2	0	0	2	10	10	10	10	9	10
3	10	10	10	10	4	8	6	6	5	10	10	10	10	10	7	7	1	0	0	0	0	0
4	0	10	10	10	10	10	10	10	10	10	10	10	10	5	7	9	10	10	10	10	10	10
5	10	9	6	10	10	10	10	10	10	10	10	10	10	10	10	10	10	10	10	10	10	10
6	10	9	9	10	9	8	10	9	10	9	4	1	7	8	6	0	0	0	0	0	2	3
7	0	8	9	8	10	10	10	7	8	9	10	10	10	8	7	10	9	10	10	10	10	10
8	10	10	10	10	10	10	10	10	8	6	9	7	10	10	10	10	10	10	10	10	10	10
9	6	5	2	10	10	10	9	10	9	10	10	10	10	10	10	10	10	2	6	10	10	10
10	10	10	10	10	10	10	10	10	10	9	5	9	9	8	1	10	10	10	10	6	9	10
11	10	10	10	10	10	10	10	10	10	10	10	10	10	10	10	10	10	10	10	10	10	10
12	10	10	10	10	10	10	10	10	10	10	4	1	1	9	10	10	10	10	10	10	10	10
13	10	8	10	10	10	10	10	10	10	10	10	10	10	10	10	10	10	10	10	5	2	2
14	10	4	3	3	10	10	10	5	0	1	0	0	1	5	10	10	10	9	10	10	10	10
15	10	7	10	10	2	1	1	1	1	1	8	10	10	10	10	10	10	5	0	0	0	0
16	0	3	2	10	9	10	10	9	9	10	10	10	10	10	10	10	10	10	10	10	10	10
17	10	10	3	10	6	9	10	10	10	9	10	10	10	10	10	10	10	10	10	10	10	10
18	10	10	10	10	10	10	10	10	10	10	10	8	9	8	3	0	0	9	4	0	0	0
19	0	10	10	10	10	10	10	10	10	10	10	10	10	10	10	10	10	10	10	10	10	10
20	4	10	10	10	10	10	10	10	4	4	6	3	5	1	1	5	7	9	9	0	0	0
21	0	3	3	3	10	10	10	10	8	10	10	10	10	10	10	0	0	0	0	0	0	0
22	0	3	10	10	10	10	10	10	10	10	10	10	10	10	10	10	5	5	4	10	10	10
23	10	10	10	10	9	10	10	10	10	10	10	10	10	10	10	10	10	10	10	10	10	10
24	10	10	10	10	10	10	10	10	10	10	10	10	10	10	10	10	10	10	10	10	10	10
25	10	10	10	10	10	10	10	10	10	10	10	10	10	10	10	10	10	10	10	10	10	10
26	10	10	10	10	10	10	10	10	10	10	10	10	10	10	10	10	10	10	10	10	10	10
27	10	10	1	0	2	0	10	10	10	9	9	10	10	10	0	2	3	0	0	0	0	0
28	0	10	10	10	10	10	10	10	10	10	10	10	10	10	10	10	10	10	10	10	10	10
29	10	10	10	10	10	10	10	10	10	10	10	10	10	10	10	10	10	10	10	10	10	10
30	10	10	10	10	10	9	10	9	10	10	6	5	4	5	0	9	10	3	0	2	0	4
Moy.	7,3	8,6	8,3	9,1	9,0	9,2	9,5	9,2	8,7	8,8	8,5	8,2	8,6	8,6	7,7	7,9	8,2	7,7	7,4	7,1	7,1	7,3

DIRECTION ET FORCE DU VENT.

DATES.	1h	4h	5h	6h	7h	8h	9h	10h	11h	12h	13h	14h	15h	16h	17h	18h	19h	20h	21h	22h	23h	24h
1	SE 1	NNE 0	NW 0	NW 1	NW 1	NW 1	N 1	NW 1	NNW 1	NNW 1	N 2	NW 1	NW 1	NW 1	NW 1	NW 1	NNW 2	NNW 1	NNW 2	NW 2	NW 3	NW 2
2	NW 2	WNW 1	WNW 1	WNW 1	WNW 1	WNW 1	SW 0	WSW 1	W 1	W 1	SSW 1	SSW 1	SE 1	SSW 2	S 1	S 1	S 1	S 1	S 1	S 1	S 1	S 1
3	S 2	S 1	S 1	S 1	S 1	S 0	SW 1	SW 1	SW 1	SW 1	WSW 2	SW 1	SW 1	SW 0	SW 1	SW 1	SW 1	SW 0	SW 1	NE 0	NE 0	NE 0
4	NE 0	SSE 1	SSE 1	SSE 1	S 1	S 1	S 1	SSE 2	S 2	SE 1	SSE 1	SSE 1	SSE 1	SSE 1	SE 1	SE 1	SE 1	SE 2	SE 2	SE 2	SE 2	SE 2
5	SE 2	S 2	S 2	S 1	S 1	S 1	S 1	SSE 1	SSE 1	SSE 1	SSE 1	SSE 2	SSE 1	SSE 1	SSE 1	SSE 1	SSE 2	SSE 1	SSE 2	SSE 1	SSE 2	SSE 1
6	SSW 1	SW 1	SW 1	SW 1	SW 1	SW 1	SW 1	SW 1	SSW 1	SW 2	SW 2	SW 2	SW 2	WNW 1	WSW 1	WSW 1	WSW 0	WSW 1	WSW 0	E 0	E 0	E 1
7	S 1	NE 0	0	0	S 1	SSW 1	0	N 0	ENE 1	NW 1	NNE 1	N 1	N 1	N 1	ENE 1	ENE 1	ENE 1	ENE 1	ENE 1	ENE 1	E 1	E 1
8	E 1	NNE 2	NNE 1	NE 2	NE 1	N 1	N 1	N 1	NNE 2	NNE 1	NE 2	N 1	ENE 2	ENE 1	NNE 1	NE 1	NE 2	NE 1	NE 2	NE 1	NE 2	NE 1
9	NE 1	ENE 1	ENE 1	ENE 0	ENE 1	NE 1	NE 1	NE 1	ENE 1	E 1	E 1	E 1	ENE 1	ENE 1	ENE 1	ENE 1	NE 1	NE 1	NE 1	NE 1	NE 1	NE 1
10	N 1	N 1	N 0	N 1	NE 0	NE 1	E 0	WSW 0	E 0	0	NE 0	ENE 1	ENE 0	N 1	NE 1	NNE 1	NE 1	NE 1	NNE 1	NE 1	NE 1	NE 1
11	NE 1	NE 0	0	NE 0	NW 1	NE 0	NE 1	NW 0	0	0	SW 0	N 1	NE 0	NE 0	NE 0	NE 0	NE 0	NE 0	NE 0	NE 0	NE 0	NE 0
12	NE 0	0	0	0	W 0	SSE 0	S 0	WSW 1	SW 1	SW 1	S 1	SW 1	SW 1	SSW 1	SSW 1	SSW 1	SSW 1	SSW 1	SSW 1	SSW 1	SSW 1	SSW 1
13	S 1	SSW 1	SSW 1	SSW 1	S 1	SSE 1	SSE 1	SE 1	SE 1	SE 1	E 1	S 1	ESE 1	ESE 1	SSE 1	SSE 1	SSE 1	SSE 1	SSE 1	NNE 1	NNE 1	NNE 1
14	N 1	SSE 1	SSE 1	SSE 1	SE 1	SSE 1	SSE 1	SSE 1	S 0	S 1	SSE 1	SSE 1	SE 1	SE 2	SSE 1	SSE 2	S 2	SSE 2	SSE 2	S 2	S 2	S 1
15	SSW 1	SSE 2	S 2	S 2	S 1	S 1	S 1	S 2	SSW 2	S 2	S 2	SSE 2	S 2	S 1	SSE 2	S 1	S 2	S 2	S 2	S 2	S 2	S 2
16	S 1	S 2	SSE 1	SSE 2	SSE 2	SSE 2	SSE 2	SSE 2	SSE 2	SSE 2	SSE 2	SSE 1	SE 1	SSE 1	SSE 1	SSE 2	S 1	S 2	S 1	S 1	S 1	S 1
17	E 1	SSW 0	SSW 1	S 1	0	0	S 1	S 1	SSW 1	SSW 1	SSW 2	SW 1	W 1	NW 1	NW 1	NW 1	N 1	N 1	N 2	WNW 1	WNW 2	NW 2
18	NW 2	WNW 1	NW 1	NW 1	WNW 1	WNW 1	WSW 1	WSW 1	SW 1	SW 1	SW 1	SW 1	SW 0	SW 1	SW 1	SW 1	SW 1	SW 1	SW 1	NW 1	NW 1	WNW 1
19	W 1	0	0	0	ENE 1	ESE 1	ESE 1	E 0	ENE 1	E 1	ESE 1	ENE 1	N 1	N 1	NNE 1	NNE 1	NNE 1	NNE 1	NNE 1	NNW 1	NNW 1	NNW 1
20	N 1	W 1	W 1	W 1	WSW 0	SW 1	SW 0	W 0	W 0	SE 0	E 1	E 0	ESE 1	ESE 1	ESE 1	ESE 1	ESE 1	ESE 1	ESE 1	SE 1	ESE 1	SE 1
21	SE 1	NE 1	NE 1	NNE 1	NE 1	E 1	ENE 1	E 2	E 2	E 1	E 1	E 1	E 2	E 1	E 2	E 1	E 1	E 1	E 1	E 1	E 1	E 1
22	E 1	ENE 1	ENE 1	ENE 1	E 1	ESE 1	E 1	E 2	ESE 2	ESE 2	ESE 2	ENE 2	ENE 1	ENE 2	ENE 1	ENE 2	ENE 1	ENE 2	ENE 1	E 1	E 1	E 1
23	ENE 1	NE 1	NE 1	NE 1	NE 1	NE 1	ENE 1	ENE 1	ENE 1	ENE 1	NE 2	E 1	SE 1	E 1	E 2	SE 0	SE 1	SE 1	SE 1	E 0	E 1	E 1
24	E 1	SW 1	SW 1	SW 1	SW 1	SSW 1	S 1	S 1	S 1	S 1	S 1	S 1	S 1	S 1	S 1	S 1	S 1	S 1	S 1	S 1	S 1	S 1
25	S 1	S 1	S 1	S 1	SSW 1	SSW 0	SSW 1	S 0	SSE 0	SSE 0	E 0	SE 0	S 1	S 1	S 1	S 1	S 1	S 1	S 2	ESE 1	ESE 1	S 1
26	S 1	E 1	ENE 1	ENE 1	SE 1	SE 2	E 1	SE 1	SE 1	SE 1	SSE 1	S 0	SE 1	SE 2	SE 1	SE 2	SE 1	SE 2	SE 1	SSE 2	SSE 2	SSE 2
27	SE 2	NNW 2	NNW 3	NNW 2	NNW 2	NNW 2	N 2	N 2	N 2	N 2	N 2	NE 2	NE 2	NE 2	NNE 1	NNE 1	NNE 1	NNW 1	NNW 1	ENE 1	E 1	E 1
28	ENE 1	0	SW 0	0	0	0	S 0	S 1	S 0	SSW 1	SSW 1	SSW 1	SSW 1	SE 1	S 1	S 1	S 1	S 1	SSW 1	S 1	S 1	S 1
29	S 2	S 1	SSW 2	SW 1	SSW 2	SW 2	SW 2	SW 2	SW 3	SW 2	S 3	S 2	SSW 2	SSW 2	SSW 2	SSW 2	S 2	S 2	S 2	S 2	S 2	S 3
30	S 2	SSW 2	SSW 1	SSW 1	SW 1	SW 1	SW 1	SW 2	W 2	WNW 2	WNW 2	NW 2	NW 2	NW 3	NW 1	NW 1	NW 1	NW 1	NW 1	S 1	S 1	S 1
Moy.	1,2	1,0	0,9	0,9	0,9	0,9	0,9	1,1	1,1	1,2	1,3	1,1	1,1	1,2	1,1	1,1	1,1	1,2	1,2	1,1	1,2	1,2

Novembre 1892.

PARC DE SAINT-MAUR.

Longitude 0°9′23″ E. — Latitude 48°48′34″. — Altitude 49m,3.

DATES.	TEMPÉRATURES extrêmes. Min.	Max.	Moy.	PLUIE. Haut.	Durée.	MARNE. Température. Matin.	Soir.	Transparence.	Altitude 30m +	NUAGES. Matin.	Midi.	Soir.
1	11,5	13,0	12,25	25,2	19,00	9,65	10,10	0,16	4,01	Peu distinct.	CC NW.	Indistinct.
2	9,3	14,1	11,70	1,0	2,00	11,37	11,70	0,16	4,44	CC N, NW à 9 h.	C SW.	CC SW à 22 h.
3	7,7	14,9	11,30	4,5	3,30	11,78	11,92	0,15	4,39	K W 5° S, A WSW, C W¼N.	KC et C W¼S.	C WSW à 16 h., W¾N à 18 h.
4	4,8	12,5	8,65	0,2	Brd	11,84	11,78	0,26	4,06	Brouillard.	CC S, S½E à 15 h.	A et C SW.
5	10,9	15,7	13,30	1,6	2,00	11,71	11,72	0,33	3,78	KC SSW, A SW.	CC SW.	CC SSW.
6	9,6	15,4	12,50	.	.	11,57	11,78	0,39	3,48	KK, C S.	K SSW, C WSW.	A W¼S.
7	3,5	11,1	7,30	5,2	2,45	11,14	11,22	0,45	3,46	AA W½S.	C W.	A SE.
8	6,0	10,5	8,25	.	.	10,70	11,71	0,45	3,34	CC NE, AA de la région SE à 10 h.	C E.	CC E½N.
9	5,6	11,7	8,65	2,3	3,00	10,40	10,52	0,49	3,28	A SSW, stratus moyen S à 7 h.	K SW et A SSW à 11 h.	Couvert.
10	7,8	14,2	11,00	0,6	4,00	10,21	10,42	0,50	3,28	Stratus moyen SW.	C W¼N.	KC SE, A SW¼S.
11	9,1	12,1	10,60	.	.	10,35	10,40	0,53	3,30	Indistinct.	Indistinct.	Indistinct.
12	8,6	13,3	10,95	0,2	Brd	10,26	10,30	0,50	3,26	Brouillard.	Stratus moyen NW.	AA W.
13	7,0	10,5	8,75	.	.	10,13	10,23	0,39	3,14	Brouillard.	Indistinct.	AA SSE.
14	7,3	15,8	11,55	.	.	10,00	10,26	0,54	3,18	A W.	A SW¼W.	A WSW.
15	9,5	16,5	13,00	.	.	10,14	10,50	0,65	3,11	K et A WSW.	K SSW, A W½S.	A SW.
16	9,5	15,0	12,25	0,1	2,00	10,40	10,63	0,66	3,08	Stratus moyen SSW.	KK SSW.	CC S 40° W.
17	9,2	13,6	11,40	.	.	10,70	10,82	0,84	3,08	A SW.	C SW.	CC WNW et C plus bas NW à 15 h.
18	8,8	11,0	9,90	.	.	10,75	10,75	0,80	3,08	CC WNW.	C WSW.	C SW et A WSW à 16 h., autres
19	2,3	9,6	5,95	.	.	10,60	10,43	0,92	3,05	Brouillard.	Stratus moyen SSE, C ESE.	Couvert. [A SSW à 17 h.
20	4,2	10,8	7,50	.	.	10,20	10,22	0,82	2,98	Indistinct.	C WNW.	Nuages à l'horizon.
21	2,5	11,0	6,75	.	.	9,80	9,85	0,85	2,96	C ESE à 6 h., ENE à 7 h.	C ESE.	CC E, puis beau.
22	1,8	5,0	3,40	.	.	9,40	9,32	0,87	2,96	Indistinct.	Indistinct.	Indistinct.
23	1,9	3,3	2,60	.	.	8,90	8,80	0,89	2,96	AA immobile.	Indistinct.	Indistinct.
24	1,6	8,3	4,95	0,8	3,00	8,50	8,52	0,95	2,95	Indistinct.	Indistinct.	CC NW.
25	6,9	9,7	8,30	1,8	7,00	8,52	8,55	1,05	2,88	Indistinct.	CC SE.	Couvert.
26	5,0	7,4	6,20	5,2	4,00	8,38	8,40	1,14	2,82	Indistinct.	Indistinct.	Couvert.
27	4,4	8,9	6,65	3,7	2,00	8,00	8,00	0,80	2,80	A ENE.	C NE.	Nuages lointains.
28	0,7	6,5	3,60	.	.	7,60	7,62	1,20	2,74	Indistinct.	CC N environ.	Couvert.
29	5,0	6,1	5,55	.	.	7,43	7,42	1,15	2,83	CC SW.	CC SW.	Couvert.
30	5,3	8,9	7,10	1,4	6,00	7,25	7,38	1,18	2,75	C WNW.	CC W 30° N, A W 5° N.	C NW.
Moy.	6,24	11,21	8,73	53,8	60,15	9,91 (9,98)	10,04	0,67	3,25	A, Nuages étalés (stratus). AA, alto-stratus.	C, cumulus. CC, cumulo-stratus.	K, cirrus. KK, cirro-stratus.

Extrêmes du mois.

PRESSION ATMOSPHÉRIQUE.	Minimum...	748mm.92, le 1er, à 1 h.
	Maximum...	773mm,18, le 28 à 10 h.
TEMPÉRATURE.....	Minimum...	0°,7, le 28.
	Maximum...	16°,5, le 15.
TENSION DE LA VAPEUR.	Minimum....	4mm,2 le 30, à 22 h.
	Maximum....	11mm,8 le 1er, à 1 h.
HUMIDITÉ RELATIVE.....	Minimum....	60 le 30, à 16 h.
	Maximum....	100, en 22 jours.

Journal météorologique.

Le 1er, couvert; pluie toute la journée, sauf de 9 h. à 12 h., transp. atmosphérique 2km à 3km à 10 h.; très brumeux à 16 h. — Le 2, très nuageux ou peu nuageux de 11 h. à 18 h., couvert avant et après; gouttes entre 1 h. et 4 h. — Le 3, couvert ou nuageux jusqu'à 17 h., beau ensuite; pluie de minuit 20 à 3 h., quelquefois des gouttes dans la journée; brouillard à partir de 19 h., de 150m environ à partir de 22 h.; halo. — Le 4, beau à 1 h., éclaircies de 16 h. à 18 h., couvert le reste du temps; halo; brouillard jusqu'à 7 h. — Le 5, éclaircies à 4 h. et 5 h., couv. le reste du temps; souvent des gouttes; pluie de 21 h. à 23 h. — Le 6, très nuageux jusqu'à 17 h., puis beau, peu nuageux après 22 h.; halo; atmosph. claire le m., très claire le s. — Le 7, presque couv.; gelée blanche; pluie de 7 h. à 9 h. 45; léger brouillard jusqu'à 7 h.; transp. atmosph. 3km à 13 h. — Le 8, très nuageux de 11 h. à 14 h., couv. avant et après; transp. atmosph. 6km à 7 h. et à 16 h.; atmosph. trouble à 13 h. — Le 9, nuageux jusqu'à 5 h., à 20 h. et à 21 h., couv. le reste du temps; halo; gouttes de 16 h. 30 à 17 h., pluie à partir de 21 h. 30; horizon brumeux. — Le 10, couvert le m., très nuageux le s.; transp. atmosph. 6km le m., brouillard à partir de 18 h.

Le 11, couvert; transp. atmosph. 2km de 10 à 13 h., petit brouillard le reste du temps. — Le 12, nuageux de 13 h. à 16 h., couv. avant et après; brouillard le m., de 100m de 7 h. à 9 h., atmosph. très trouble à 13 h.; un peu de pluie à 22 h. — Le 13, couvert jusqu'à 21 h., puis peu nuageux; brouillard jusqu'à 10 h., peu épais, transp. atmosph. 4km à 13 h. — Le 14, nuageux jusqu'à 16 h., couvert ensuite; atmosph. claire. — Le 15, presque couv. avant 6 h, puis peu nuageux, couv. après 13 h. et beau après 20 h.; gouttes à 15 h. et un peu de pluie à 16 h. 30; atmosph. claire. — Le 16, presque couvert le m., couvert le s; gouttes de 15 h. 30 à 18 h.; atmosphère bien claire; halo. — Le 17, presque couvert le m., couvert le s.; gouttes un peu avant 24 h.; brumeux. — Le 18, couvert le m., nuageux le s.; transparence atmosph. 8km à 7 h. — Le 19, beau à 1 h., couv. ensuite; brouill. jusqu'à 7 h., peu épais, atmosph. assez claire à 16 h.; gelée blanche. — Le 20, couvert de 4 h. à 10 h. puis nuageux, beau après 22 h.; gelée blanche; transp. atmosph. 3km à 13 h., 8km à 16 h.

Le 21, couvert de 7 h. à 17 h., peu nuageux avant, beau après; gelée blanche; brouillard avant le jour, atmosph. claire l'après midi. — Le 22, nuageux jusqu'à 4 h. et de 19 h. à 21 h., couvert le reste du temps; gelée blanche; transparence atmosphérique 2km à 7 h., 5km à 10 h. — Le 23, couvert; gelée blanche; petit brouillard à 17 h., très brumeux le reste du temps. — Le 24, couvert; gelée blanche; quelquefois de la pluie fine; transparence atmosphérique de 2km à 5km. — Le 25, couvert; pluie fine jusqu'à 7 h., à 23 h. et 24 h.; très brumeux. — Le 26, couvert; pluie jusque vers 2 h. et après 22 h.; horizon très brumeux. — Le 27, quelques nuages de 5 h. à 8 h. et après 16 h., couvert le reste du temps; très brumeux dans la journée; léger brouillard après 22 h.; gelée blanche. — Le 28, beau à 1 h., couvert ensuite; gelée blanche; brouillard jusqu'à 7 h., horizon très brumeux à 16 h. — Le 29, couvert; un peu de bruine; brumeux. — Le 30, presque couvert le m., nuageux le s., halo; quelques averses le m., léger brouillard à 18 h.

Nombre de jours : de halos 6; de brouillard 12; de gelée blanche 9; de gouttes 3; de transparence atmosphérique, de 1500m à 3000m, 4.

Décembre 1892.

PARC DE SAINT-MAUR.

Longitude 0°9′23″ E. — Latitude 48°48′34″. — Altitude 49m,3.

PRESSION (700mm +).

DATES.	1h	4h	5h	6h	7h	8h	9h	10h	11h	12h	13h	14h	15h	16h	17h	18h	19h	20h	21h	22h	23h	24h
1	65,85	64,62	64,77	64,45	64,25	63,98	64,06	64,07	63,61	62,77	62,24	61,52	61,17	60,40	59,94	59,46	58,75	58,58	57,87	57,51	57,12	56,96
2	56,69	57,14	57,17	57,85	58,54	59,46	60,54	61,07	61,49	61,47	61,56	61,56	61,79	61,93	62,00	62,04	61,74	61,33	61,08	60,69	60,34	59,88
3	59,35	57,60	57,12	56,89	56,48	56,33	56,48	56,20	55,68	55,15	54,15	53,44	53,12	52,69	52,12	51,60	51,12	50,57	50,54	50,00	49,71	49,06
4	48,46	47,66	47,88	47,78	47,96	49,08	49,11	49,80	50,16	50,14	50,21	50,81	51,26	51,52	52,21	52,51	52,87	53,27	53,50	53,44	53,36	53,25
5	52,98	52,00	51,84	51,81	51,72	51,77	51,87	52,05	52,22	52,14	51,72	51,82	51,74	51,80	52,07	51,86	52,00	51,92	51,76	52,21	52,36	52,61
6	53,00	54,06	54,00	54,70	54,83	55,15	55,56	56,19	56,31	56,36	56,44	56,58	56,57	56,82	56,75	56,75	56,63	56,59	56,71	56,75	56,84	56,74
7	56,76	56,23	55,91	56,00	55,97	55,77	55,77	55,98	55,82	55,78	55,88	56,05	56,49	57,20	57,40	57,98	58,57	58,89	59,41	59,72	59,92	60,00
8	60,04	61,29	61,57	62,02	62,37	62,91	63,37	63,88	64,00	63,82	64,05	63,54	63,67	63,54	63,48	63,56	63,35	63,21	62,73	62,52	62,12	61,62
9	61,19	58,24	57,48	56,64	55,62	54,70	53,38	52,39	50,91	49,67	48,54	47,69	47,48	47,04	48,20	48,32	49,05	49,47	49,97	50,61	51,24	51,81
10	51,95	53,09	53,59	53,86	54,39	55,02	55,96	56,70	56,93	57,21	57,33	57,59	57,89	58,22	58,37	58,50	58,41	58,31	58,36	58,51	58,12	57,50
11	57,24	54,43	53,83	52,83	51,79	50,95	50,64	50,20	49,65	49,15	48,26	48,11	47,90	47,69	47,81	48,00	48,34	48,69	48,96	49,53	49,82	49,85
12	49,83	50,42	50,43	50,78	51,00	51,26	51,74	51,63	51,44	51,07	50,35	49,27	48,74	48,07	47,64	47,25	47,44	47,56	47,75	48,46	49,49	50,24
13	51,09	53,00	53,52	54,12	54,61	55,34	55,82	56,32	56,57	57,11	57,47	58,93	58,81	59,59	60,38	61,11	61,59	62,25	62,93	63,43	63,77	64,09
14	64,25	65,23	65,25	65,52	65,64	65,86	66,21	66,38	66,15	65,77	65,46	65,22	64,97	64,64	64,19	64,00	63,92	64,04	63,69	63,60	63,56	63,22
15	63,16	62,97	63,00	63,12	63,23	63,43	63,62	63,85	64,00	63,80	63,54	63,43	63,64	63,89	64,12	64,12	64,57	65,07	65,46	65,53	65,81	66,29
16	66,57	67,52	67,86	68,18	68,64	69,07	69,30	69,62	69,76	69,59	69,23	69,35	69,31	69,57	69,67	69,60	69,72	69,85	70,05	69,78	69,63	69,79
17	69,44	69,10	69,17	69,08	69,15	69,54	69,97	70,22	70,05	69,65	69,45	69,12	68,82	69,06	69,02	69,09	69,32	69,44	69,39	69,39	69,41	69,48
18	69,35	68,77	68,78	68,71	68,87	68,97	68,93	69,26	69,23	68,74	68,44	68,15	68,25	68,06	68,31	68,48	68,49	68,20	68,04	67,91	67,85	67,62
19	67,45	66,35	66,19	66,05	66,02	66,00	65,92	66,02	65,32	64,97	64,19	63,74	63,34	63,21	62,80	62,76	63,06	63,05	62,93	62,75	62,59	62,15
20	61,93	61,32	61,30	61,12	61,40	61,77	62,00	62,04	62,17	61,72	61,50	61,30	61,18	61,09	61,09	61,44	61,52	61,63	61,52	61,36	61,26	61,21
21	61,27	61,30	61,19	61,22	61,09	61,06	61,28	61,54	61,58	61,25	60,92	60,55	60,43	60,63	60,78	61,07	61,06	61,02	61,08	60,69	60,72	60,40
22	60,14	59,71	59,61	59,05	59,24	59,00	59,30	59,26	58,87	58,69	58,02	57,45	57,55	57,49	57,14	57,09	57,11	56,93	57,00	56,82	57,35	57,42
23	57,30	56,93	56,92	56,95	57,27	57,65	57,93	58,05	58,00	57,85	57,32	57,18	57,19	57,46	57,64	57,68	57,85	57,74	57,49	57,73	57,40	57,60
24	57,29	56,50	56,35	56,47	56,66	56,67	56,52	56,52	56,47	56,14	55,74	55,51	55,87	56,09	56,20	56,13	56,56	56,35	56,39	56,40	56,49	56,53
25	56,37	55,21	54,92	54,49	54,60	54,93	55,12	54,93	54,65	54,07	53,76	53,62	53,70	54,00	54,25	54,39	54,63	54,85	54,75	55,07	55,13	55,43
26	55,56	56,40	56,56	56,75	57,30	57,78	58,13	58,53	58,46	58,25	58,00	57,83	58,25	58,65	58,85	60,62	59,73	59,83	60,04	60,30	60,34	60,64
27	60,67	61,36	61,28	61,75	62,00	62,58	62,88	63,10	62,89	62,48	62,46	62,48	62,41	62,53	62,72	63,00	62,98	63,45	63,70	63,66	63,74	63,95
28	64,02	63,97	63,78	64,02	64,12	64,50	64,75	64,86	64,54	63,95	63,64	63,45	63,66	63,40	63,00	63,21	63,26	63,19	63,03	62,90	62,65	61,75
29	61,53	60,52	60,13	60,04	60,02	59,66	59,43	59,31	58,62	57,89	57,36	57,06	57,05	56,79	56,59	56,29	56,34	56,21	55,96	55,63	55,38	54,76
30	54,46	54,00	53,66	53,73	53,84	54,09	54,03	53,86	53,43	53,03	52,40	52,39	52,48	52,20	52,31	52,22	52,11	52,08	52,10	51,96	51,77	51,61
31	51,21	51,05	50,95	51,14	51,25	51,57	51,46	51,43	51,11	50,48	50,13	50,19	50,18	50,25	50,26	50,59	50,96	51,04	51,05	51,09	51,00	50,82
Moy.	58,92	58,64	58,58	58,62	58,70	58,90	59,07	59,21	59,04	58,71	58,38	58,22	58,22	58,27	58,30	58,41	58,49	58,54	58,56	58,58	58,57	58,53

TEMPÉRATURE.

DATES.	1h	4h	5h	6h	7h	8h	9h	10h	11h	12h	13h	14h	15h	16h	17h	18h	19h	20h	21h	22h	23h	24h
1	- 0,3	1,0	1,0	1,2	1,5	2,4	3,1	4,4	5,8	6,5	7,0	7,0	6,8	6,3	5,7	5,5	5,4	5,6	5,9	6,0	6,7	7,5
2	8,0	8,9	9,1	8,8	6,7	6,2	6,1	6,2	6,6	7,2	7,1	7,2	7,0	6,7	6,4	6,1	6,0	6,0	6,0	5,9	5,8	5,5
3	5,5	6,6	7,1	7,3	8,2	8,7	9,1	9,2	10,0	10,7	11,6	11,4	10,7	9,9	9,4	9,6	9,3	9,0	8,4	8,5	8,4	8,5
4	8,3	8,4	6,9	6,5	5,9	3,0	3,5	4,3	5,9	6,6	4,7	1,6	0,7	1,4	1,0	1,1	0,8	0,8	1,5	1,0	0,2	0,4
5	1,1	0,1	- 0,5	- 0,3	0,2	0,3	1,0	1,2	1,8	1,6	2,8	3,5	2,9	2,5	1,0	0,2	0,5	0,5	0,4	0,0	0,0	0,5
6	0,5	0,0	0,0	- 0,6	- 1,1	- 1,9	- 1,2	- 0,2	0,8	1,0	1,6	2,2	2,2	2,2	2,0	2,0	1,8	1,2	1,5	1,6	1,8	2,0
7	2,0	1,2	0,8	0,6	0,4	0,2	0,2	0,4	0,6	1,5	0,9	1,2	1,0	1,1	1,0	1,0	0,8	0,4	0,2	0,2	0,2	0,3
8	0,4	0,5	- 0,1	- 0,8	- 1,4	- 2,1	- 2,1	- 0,9	0,2	0,2	0,3	0,3	0,1	- 0,5	- 1,5	- 1,6	- 1,3	- 0,9	- 0,3	- 0,3	- 1,5	- 1,0
9	- 0,9	- 0,4	- 0,3	- 0,2	0,0	- 0,8	- 1,2	- 1,6	- 1,8	- 1,0	- 0,5	0,4	1,0	1,7	2,2	2,7	2,7	2,3	2,0	1,7	2,0	2,1
10	2,0	2,2	2,0	1,8	2,0	2,0	2,3	2,6	2,5	2,6	2,6	2,5	2,5	2,3	2,2	1,9	0,2	- 0,1	- 1,0	- 1,4	- 1,0	- 1,0
11	- 0,3	1,0	1,1	0,7	1,0	1,3	1,2	1,8	2,3	2,6	2,7	3,0	3,6	3,7	3,7	3,8	4,7	4,4	4,2	3,4	2,8	2,9
12	4,0	4,3	4,8	4,9	5,0	4,8	5,1	5,4	5,7	5,9	6,0	6,2	6,9	7,6	8,1	8,8	9,2	9,5	9,7	9,6	8,3	7,1
13	6,9	5,9	4,9	4,0	3,1	2,1	2,0	3,9	6,2	3,5	5,3	5,3	4,6	4,1	3,1	2,6	1,3	0,3	0,2	- 0,1	- 1,1	- 1,4
14	- 1,3	- 2,0	- 2,0	- 1,9	- 1,6	- 1,2	- 0,6	0,7	2,3	3,8	4,2	4,1	4,3	4,0	4,0	4,1	4,0	4,1	4,6	4,5	4,6	4,8
15	5,2	6,3	6,5	6,9	7,3	7,7	8,2	9,1	9,6	10,2	10,2	10,6	10,4	10,5	10,2	10,0	10,4	10,6	9,7	9,0	9,0	9,5
16	9,5	8,3	8,5	8,2	8,1	8,1	8,6	8,9	9,4	10,0	10,0	10,0	10,0	9,6	9,2	9,0	9,0	9,0	8,6	8,5	8,5	8,4
17	7,8	7,8	7,6	7,2	5,0	5,1	4,1	4,4	3,6	6,0	7,1	7,6	7,4	5,7	4,1	2,9	1,4	1,0	0,1	- 0,5	- 0,6	- 0,8
18	- 0,9	- 0,3	- 0,3	- 0,6	- 0,8	- 0,8	- 0,7	- 0,6	- 0,2	- 0,1	0,4	0,4	0,4	0,2	0,2	0,2	- 0,1	- 0,3	- 0,9	- 1,0	- 1,6	- 1,8
19	- 2,0	- 2,8	- 3,2	- 3,5	- 3,4	- 3,6	- 3,6	- 3,7	- 2,7	- 2,2	- 1,6	- 1,3	- 1,6	- 1,5	- 1,4	- 1,7	- 2,1	- 2,0	- 2,0	- 2,1	- 2,1	- 2,1
20	- 2,3	- 2,7	- 2,9	- 2,5	- 2,3	- 1,9	- 1,6	- 1,3	- 1,0	- 0,8	- 0,8	- 0,3	- 0,1	0,0	0,3	0,1	- 0,2	- 0,3	- 0,9	- 0,7	- 0,8	- 0,5
21	- 0,3	- 0,1	- 0,1	0,0	0,0	0,2	0,4	0,9	1,3	1,8	2,3	2,6	2,2	1,2	1,3	1,5	1,5	1,6	1,5	1,3	0,8	0,6
22	0,2	0,0	0,2	- 0,1	- 0,1	- 0,5	- 0,1	0,9	2,8	3,8	4,2	4,2	3,6	3,0	2,2	1,7	1,5	1,5	1,3	1,5	1,5	1,5
23	1,2	- 0,4	- 0,4	0,4	0,2	- 0,4	- 0,3	0,4	1,3	1,9	2,4	2,3	1,7	0,3	- 0,4	- 1,0	- 1,2	- 0,9	- 1,0	- 1,3	1,6	- 2,2
24	- 2,7	- 4,3	- 4,7	- 4,8	- 4,9	- 4,9	- 4,3	- 3,1	- 2,1	- 1,3	- 1,3	- 0,8	- 1,8	- 2,3	- 2,9	- 4,3	- 4,7	- 5,0	- 4,8	- 4,5	- 5,0	- 5,5
25	- 5,7	- 6,0	- 6,1	- 6,5	- 6,7	- 6,6	- 6,0	- 4,8	- 4,0	- 3,4	- 2,6	- 3,0	- 3,2	- 4,0	- 4,7	- 5,0	- 6,0	- 6,0	- 6,0	- 5,7	- 5,7	- 5,8
26	- 6,3	- 7,1	- 7,3	- 7,4	- 7,8	- 8,0	- 7,4	- 5,2	- 3,1	- 2,1	- 0,9	0,2	0,1	- 1,0	- 2,0	- 3,0	- 3,5	- 4,3	- 4,8	- 5,5	- 5,5	- 5,5
27	- 5,5	- 6,9	- 7,6	- 8,0	- 8,7	- 7,7	- 7,1	- 4,4	- 2,6	- 0,5	0,4	1,0	1,6	0,4	0,0	0,0	- 0,8	- 2,2	- 0,8	- 1,0	- 1,6	- 1,7
28	- 2,0	- 4,0	- 4,5	- 4,7	- 4,7	- 5,0	- 4,2	- 2,5	- 1,2	0,1	0,3	0,3	0,3	- 0,9	- 2,1	- 3,1	- 3,9	- 4,7	- 5,0	- 5,0	- 5,6	- 6,3
29	- 6,8	- 8,1	- 8,6	- 8,9	-10,0	- 9,7	- 9,5	- 7,5	- 6,0	- 4,5	- 3,6	- 3,4	- 3,6	- 4,5	- 5,1	- 5,6	- 6,5	- 7,0	- 7,0	- 8,0	- 8,0	- 9,0
30	- 9,3	- 9,7	-10,5	-10,9	-11,1	-11,0	-10,6	- 8,9	- 7,5	- 5,6	- 4,7	- 5,0	- 5,9	- 6,8	- 7,2	7,6	- 7,7	- 8,0	- 8,0	- 7,9	- 7,7	- 7,5
31	- 7,0	- 6,0	- 6,7	- 5,6	- 5,8	- 5,6	- 5,0	- 2,9	- 1,2	- 0,2	0,4	0,2	0,0	- 1,3	- 2,1	- 2,8	- 3,0	- 3,9	- 4,2	- 5,3	- 4,9	- 4,0
Moy.	0,29	0,05	-0,17	-0,28	-0,51	-0,63	-0,34	0,55	1,46	2,12	2,53	2,63	2,45	1,99	1,55	1,26	0,95	0,72	0,62	0,40	0,20	0,18

Décembre 1892.

PARC DE SAINT-MAUR.

Longitude 6°9′23″ E. — Latitude 48°48′34″. — Altitude 49m,3.

TENSION DE LA VAPEUR.

DATES.	1h	4h	5h	6h	7h	8h	9h	10h	11h	12h	13h	14h	15h	16h	17h	18h	19h	20h	21h	22h	23h	24h
1	3,9	4,2	4,4	4,4	4,4	4,2	4,4	4,6	4,8	4,8	4,8	4,8	4,8	5,1	5,7	5,7	5,9	6,3	6,3	6,6	6,9	7,2
2	7,4	7,6	7,6	8,0	7,2	7,0	6,6	6,6	6,0	5,8	5,8	6,1	5,8	5,7	5,7	5,8	5,4	5,4	5,4	5,5	5,8	5,8
3	5,8	7,1	7,5	7,6	8,1	8,1	8,3	8,4	8,6	8,9	8,3	8,1	7,9	7,7	7,4	6,7	6,8	6,6	7,2	7,1	7,2	7,6
4	7,5	6,8	6,4	6,1	5,8	5,1	4,7	5,0	4,9	3,3	4,8	4,8	4,7	4,7	4,1	4,1	4,1	4,3	4,3	4,2	4,4	4,4
5	4,2	4,2	4,2	4,2	4,5	4,4	4,0	4,2	4,4	4,6	4,4	3,9	4,2	4,1	4,0	4,1	4,1	4,1	4,3	4,3	4,3	4,3
6	4,3	3,8	3,6	4,2	4,1	4,0	4,2	4,2	4,4	4,3	4,5	4,7	4,7	4,8	4,9	4,9	4,9	4,8	4,6	4,9	4,8	4,8
7	4,9	4,8	4,8	4,7	4,7	4,7	4,7	4,7	4,6	4,9	4,7	4,8	4,8	4,7	4,8	4,8	4,7	4,3	4,4	4,4	4,4	4,4
8	4,5	4,7	3,8	3,9	3,8	3,7	3,4	3,8	3,6	3,8	4,4	4,3	4,3	3,7	3,8	4,0	3,9	4,3	3,8	3,7	3,7	3,7
9	3,9	4,1	4,0	3,5	3,3	3,5	4,1	4,1	4,0	3,8	4,2	4,2	4,8	4,9	4,8	4,6	4,6	4,6	4,8	4,7	4,5	4,3
10	4,0	4,1	4,2	4,1	4,2	4,4	4,4	4,5	4,7	4,5	4,5	4,5	4,5	4,5	4,4	4,4	4,4	4,4	4,1	4,1	4,3	4,1
11	4,0	4,0	4,2	4,5	4,6	4,7	4,8	4,9	4,9	5,0	5,4	5,4	5,6	5,7	5,7	5,8	5,9	5,9	5,9	5,4	5,1	5,2
12	5,4	5,6	5,7	5,8	5,7	5,7	5,8	6,0	6,2	6,2	6,5	6,8	7,0	7,4	7,6	7,8	8,0	8,2	8,3	7,9	6,9	6,4
13	6,5	5,9	5,7	5,4	5,3	5,1	5,1	5,2	5,6	5,4	5,9	5,4	4,7	4,5	4,6	4,5	4,7	4,4	4,5	4,5	4,1	4,1
14	4,2	4,0	4,0	4,0	4,1	4,2	4,4	4,7	4,7	4,8	5,1	4,9	4,8	4,8	4,7	4,9	5,3	5,4	5,4	5,8	5,8	5,8
15	6,4	7,0	7,1	7,2	7,7	7,5	7,7	8,2	8,2	8,6	8,6	8,8	8,9	8,5	8,6	8,7	8,1	7,3	7,2	7,2	6,7	6,9
16	6,9	7,4	7,7	7,9	7,8	7,8	7,9	7,9	8,2	8,3	8,3	8,4	8,3	8,2	8,2	8,1	8,0	8,1	7,9	8,0	8,2	8,1
17	7,7	6,8	6,5	6,1	6,0	6,1	5,6	5,6	5,5	6,0	5,9	6,0	5,8	6,2	5,9	5,4	5,1	4,9	4,6	4,4	4,4	4,3
18	4,3	4,5	4,5	4,4	4,3	4,3	4,4	4,4	4,5	4,6	4,7	4,7	4,7	4,7	4,7	4,7	4,6	4,5	4,3	4,3	4,1	4,0
19	4,0	3,7	3,6	3,5	3,6	3,5	3,5	3,5	3,8	3,9	4,1	4,2	4,1	4,1	4,1	4,1	3,9	4,0	4,0	3,9	3,9	3,9
20	3,9	3,8	3,7	3,8	3,9	4,0	4,1	4,2	4,3	4,3	4,3	4,5	4,6	4,6	4,7	4,6	4,5	4,5	4,3	4,4	4,3	4,4
21	4,5	4,4	4,4	4,4	4,4	4,3	4,4	4,7	4,9	5,0	4,9	5,1	5,0	4,8	5,1	5,1	5,1	5,2	5,1	5,0	4,9	4,8
22	4,7	4,4	4,7	4,5	4,5	4,3	4,5	4,6	4,8	5,0	5,0	5,2	4,9	4,7	4,7	4,6	4,6	4,6	4,7	4,4	4,4	4,4
23	4,6	4,3	4,3	4,3	4,4	4,0	3,9	3,8	3,6	3,6	3,6	3,5	3,7	4,2	3,8	3,8	3,7	3,6	3,4	3,3	3,0	2,9
24	3,0	2,9	2,8	2,7	2,7	2,6	2,5	2,6	2,6	2,7	2,9	3,1	2,8	2,7	2,7	2,7	2,7	2,7	2,3	2,3	2,4	2,4
25	2,4	2,3	2,3	2,4	2,5	2,4	2,4	2,4	2,6	2,6	3,1	2,9	2,9	2,9	2,7	2,8	2,6	2,6	2,6	2,5	2,5	2,5
26	2,4	2,2	2,1	2,1	2,1	2,0	2,2	2,1	2,1	2,0	2,4	2,2	2,2	2,1	2,2	2,4	2,3	2,4	2,5	2,6	2,6	2,6
27	2,6	2,5	2,4	2,4	2,2	2,4	2,4	2,9	2,7	2,9	3,0	2,9	3,0	3,2	3,5	3,4	3,6	3,6	3,8	3,7	3,6	3,5
28	3,5	3,3	3,3	3,1	3,1	3,0	3,1	3,1	3,1	3,2	3,0	3,2	3,2	3,2	3,0	2,8	2,8	2,8	2,9	3,1	3,0	2,8
29	2,3	2,4	2,3	2,3	2,1	2,1	2,2	2,6	2,8	3,0	2,7	2,8	2,8	2,8	2,9	2,8	2,8	2,7	2,7	2,5	2,5	2,3
30	2,2	2,1	2,0	1,9	1,9	1,9	2,0	2,3	2,6	2,8	2,8	2,6	2,7	2,5	2,5	2,3	2,4	2,5	2,5	2,5	2,5	2,6
31	2,7	2,8	2,7	2,9	2,9	3,0	3,0	3,3	3,5	3,3	3,2	3,0	2,9	2,8	3,0	2,9	2,9	3,0	2,9	2,8	2,7	2,8
Moy.	4,47	4,44	4,40	4,40	4,38	4,32	4,35	4,49	4,55	4,58	4,70	4,70	4,68	4,66	4,66	4,62	4,59	4,58	4,55	4,52	4,45	4,43

HUMIDITÉ RELATIVE.

DATES.	1h	4h	5h	6h	7h	8h	9h	10h	11h	12h	13h	14h	15h	16h	17h	18h	19h	20h	21h	22h	23h	24h
1	88	85	88	87	85	77	78	74	70	66	65	65	65	71	83	85	88	92	91	94	94	93
2	93	89	88	94	98	98	94	92	82	77	76	80	76	78	79	82	78	78	78	79	85	86
3	86	97	100	100	100	96	96	97	93	92	82	81	82	84	84	75	78	77	88	86	88	93
4	92	82	85	83	83	89	79	80	70	46	74	93	98	92	83	83	85	88	83	85	94	92
5	85	90	94	94	96	94	81	83	83	89	79	67	74	75	81	88	86	86	90	94	94	90
6	90	76	78	96	98	100	100	94	90	87	87	87	87	89	93	93	94	96	91	94	93	91
7	93	96	98	98	100	100	100	100	96	96	96	96	98	94	98	98	96	90	94	94	94	94
8	96	98	83	91	91	93	86	85	78	90	94	92	92	84	93	98	93	92	86	82	89	89
9	92	92	90	78	71	92	98	100	100	90	94	88	96	94	89	83	83	86	91	91	85	80
10	75	77	78	78	80	84	82	80	86	80	80	82	82	84	82	83	94	96	96	100	100	96
11	90	81	85	92	92	92	96	94	91	91	96	95	95	95	95	97	92	93	95	93	91	93
12	90	90	89	89	87	89	87	89	91	89	92	95	94	94	94	92	92	92	92	88	85	85
13	87	85	87	88	93	96	96	87	79	91	89	81	74	73	79	83	92	94	96	98	98	100
14	100	100	100	100	100	100	100	96	87	80	82	80	77	79	77	80	87	88	86	92	92	90
15	97	98	98	97	97	96	94	95	92	92	92	92	95	90	92	95	86	76	80	84	78	78
16	78	90	93	97	97	97	94	93	93	91	91	92	91	92	95	95	93	95	94	96	99	99
17	97	86	83	80	92	92	92	90	93	86	79	77	76	91	97	97	100	100	100	100	100	100
18	100	100	100	100	100	100	100	100	100	100	100	100	100	100	100	100	100	100	100	100	100	100
19	100	100	100	100	100	100	100	100	100	100	100	100	100	100	100	100	100	100	100	100	100	100
20	100	100	100	100	100	100	100	100	100	100	100	100	100	100	100	100	100	100	100	100	100	100
21	100	96	96	96	96	92	92	96	96	96	91	93	94	96	100	100	100	100	100	100	100	100
22	100	97	100	98	98	98	98	94	86	83	80	83	83	83	88	89	91	91	93	87	87	87
23	92	96	96	90	92	89	87	80	72	69	66	64	71	90	86	90	89	83	79	78	73	75
24	82	87	87	84	87	81	77	72	66	65	69	71	69	70	74	82	84	87	73	70	76	81
25	81	80	80	85	91	85	83	76	77	73	82	79	81	84	84	89	80	89	89	86	86	86
26	86	81	81	81	84	80	84	67	57	50	52	45	47	50	55	64	65	72	78	86	86	86
27	86	94	94	97	97	94	91	87	72	65	63	59	58	69	76	74	83	93	88	87	89	87
28	89	97	100	97	97	95	92	82	74	68	64	69	69	77	77	79	82	87	92	100	100	97
29	85	100	100	100	100	100	100	100	97	92	78	79	80	87	95	94	100	100	100	100	100	100
30	100	100	100	100	100	100	100	100	100	94	87	83	92	91	94	90	94	100	100	100	100	100
31	100	97	100	97	100	100	95	90	83	74	69	64	63	67	75	79	79	88	87	92	87	79
Moy.	91,3	91,5	92,0	92,5	93,6	93,5	92,0	89,5	85,6	82,6	82,2	81,7	82,5	84,6	87,0	88,3	89,5	90,6	90,6	91,5	91,7	91,2

Décembre 1892.

PARC DE SAINT-MAUR.

Longitude 0°9′23″ E. — Latitude 48°48′34″. — Altitude 49m,3.

NÉBULOSITÉ.

DATES.	1h	4h	5h	6h	7h	8h	9h	10h	11h	12h	13h	14h	15h	16h	17h	18h	19h	20h	21h	22h	23h	24h
1	0	10	10	10	10	10	10	10	10	10	10	10	10	10	10	10	10	10	10	10	10	10
2	10	10	10	10	10	10	10	10	10	10	10	9	10	10	10	10	10	10	10	10	10	10
3	10	10	10	10	10	10	10	10	10	10	9	10	9	10	7	10	10	10	10	10	10	10
4	10	10	10	10	10	10	10	9	2	6	10	10	10	1	0	0	1	9	8	1	1	10
5	10	5	5	10	10	10	7	8	10	10	10	10	10	8	1	2	10	10	9	10	10	10
6	10	10	10	10	8	1	9	10	10	10	8	10	10	10	10	10	10	5	9	10	10	10
7	10	10	10	10	10	10	10	10	10	10	10	10	10	10	10	10	10	10	10	10	10	10
8	10	9	2	3	1	3	0	0	0	0	0	1	0	3	0	0	8	10	9	4	2	10
9	10	3	5	9	10	10	10	10	10	10	10	10	10	10	10	10	10	10	10	10	10	10
10	2	9	10	10	10	10	9	10	9	10	10	10	3	10	10	10	0	0	0	0	0	5
11	10	10	10	10	10	10	10	10	10	10	10	10	10	10	10	10	10	6	2	0	2	10
12	10	10	10	10	10	10	10	10	10	10	10	10	10	10	10	10	10	10	10	10	10	10
13	10	9	0	0	0	0	2	2	7	8	10	6	2	1	0	0	0	0	0	0	0	0
14	0	0	0	7	9	10	10	9	9	5	10	10	10	10	10	10	10	10	10	10	10	10
15	10	10	10	10	10	10	10	10	10	10	10	10	10	10	10	10	10	10	3	10	10	10
16	10	10	10	10	10	10	10	10	10	10	10	10	10	10	10	10	10	10	10	10	10	10
17	10	10	10	5	6	7	9	10	10	2	1	2	2	1	0	0	0	10	10	10	10	10
18	10	10	10	10	10	10	10	10	10	10	10	10	10	10	10	10	10	10	10	10	10	10
19	10	10	10	10	10	10	10	10	10	10	10	10	10	10	10	10	10	10	10	10	10	10
20	10	10	10	10	10	10	10	10	10	10	10	10	10	10	10	10	10	10	10	10	10	10
21	10	10	10	10	10	10	10	10	10	10	10	10	1	1	10	10	10	10	10	10	4	2
22	10	9	10	1	1	1	1	0	0	1	0	7	9	10	9	10	10	10	10	10	10	10
23	10	2	7	10	10	7	0	0	0	0	0	0	0	0	0	0	0	0	0	0	0	0
24	0	0	0	0	1	1	1	0	0	0	0	0	0	0	1	0	0	0	0	0	0	0
25	0	0	0	0	2	5	3	6	1	1	9	9	6	5	5	2	3	5	2	1	0	0
26	0	0	0	0	0	0	0	0	0	0	0	0	0	0	0	0	0	0	0	0	0	0
27	0	0	0	0	0	0	0	0	0	0	0	0	8	10	10	10	0	3	10	7	9	4
28	2	0	0	0	0	0	0	0	0	0	0	0	0	0	0	0	0	0	0	0	0	0
29	0	0	0	0	0	2	2	4	3	2	1	1	2	2	4	7	3	0	0	0	0	0
30	0	0	0	2	4	0	0	0	0	0	0	0	4	0	0	0	0	0	0	0	0	0
31	0	0	0	0	0	0	0	0	0	2	6	0	0	0	0	0	0	0	0	0	0	0
Moy.	6,6	6,3	6,1	6,4	6,5	6,4	6,2	6,4	6,2	6,0	6,6	6,6	6,3	6,2	6,0	6,2	6,0	6,4	6,2	5,9	5,7	6,5

DIRECTION ET FORCE DU VENT.

DATES.	1h	4h	5h	6h	7h	8h	9h	10h	11h	12h	13h	14h	15h	16h	17h	18h	19h	20h	21h	22h	23h	24h
1	S 1	SW 0	SW 1	SW 0	S 1	SSW 2	SSW 2	SSW 2	SW 2	WSW 1	SSW 2	SSW 2	SSW 2	SSW 2	SSW 3	SSW 3	S 4	S 4	S 4	S 3	S 4	S 3
2	S 3	SW 3	SW 3	SW 2	N 2	NNE 2	NE 1	NNE 2	NNE 2	NE 2	ENE 2	ENE 2	E 1	ENE 1	ENE 1	ENE 2	ENE 1	ENE 2	ENE 2	ESE 2	SE 2	E 3
3	E 3	S 2	SSE 2	S 2	S 2	SSW 2	SSW 2	SSW 3	S 3	S 3	S 3	SSW 3	S 3	SSW 4	SSW 4	SSW 4	SSW 4	SSW 4	SSW 4	S 4	S 4	S 4
4	S 3	W 3	W 3	WNW 2	NW 3	NW 2	WSW 1	WNW 2	WNW 2	WNW 3	WNW 3	WNW 3	WNW 2	WNW 2	W 1	WNW 2	W 2	W 2	W 2	W 2	W 2	W 2
5	W 2	WSW 1	SW 1	SW 2	WSW 2	SW 1	WSW 1	W 2	W 2	S 1	W 2	W 1	WNW 2	W 2	W 2	W 2	W 2	W 2	W 2	W 2	W 2	W 1
6	W 2	W 2	W 2	WSW 2	SW 1	S 1	S 0	SSW 1	SSW 1	SW 1	SW 1	SW 1	S 1	SW 1	SW 1	SW 2	WSW 1	SW 1	SW 1	SW 1	SW 1	SW 1
7	SW 1	SW 1	SW 1	SW 1	SSW 1	S 1	ESE 1	SSE 1	S 1	N 0	NW 1	N 1	N 1	N 1	N 1	N 1	N 1	N 1	N 1	N 1	N 2	N 1
8	N 1	N 2	N 2	N 2	N 2	N 1	N 2	N 1	NNW 2	N 2	N 2	N 2	N 2	N 1	ENE 1	NE 0	NE 2	NE 0	NE 1	S 2	S 1	S 2
9	SSW 2	SSW 3	SSW 3	SSW 3	SSW 4	SSW 4	S 4	S 5	S 5	S 5	S 5	S 4	S 5	WNW 2	W 1	W 1	NW 2	NW 4	NW 4	NW 3	NW 3	NW 2
10	N 4	NW 4	NW 3	NW 3	NW 3	NW 3	NNW 3	NW 2	NNW 1	NW 2	NNW 2	NW 2	N 2	NW 2	NW 1	NW 1	NW 0	W 1	W 0	S 2	S 1	S 2
11	SSW 1	SSW 2	SSW 3	S 3	S 3	SSW 3	S 3	S 4	S 4	S 5	S 4	S 3	S 3	S 3	S 4	S 2	S 1	S 1	S 1	S 1	S 1	S 1
12	SSW 1	WSW 2	SW 2	SW 2	SW 2	SW 3	SW 3	SW 2	SW 3	SW 3	SW 3	SW 3	SSW 3	SW 3	SSW 3	SSW 3	SW 3	SW 3	SW 3	WSW 3	WSW 3	WSW 4
13	W 2	WNW 2	WNW 2	WNW 1	WNW 2	WSW 1	SSW 1	SSW 1	SW 2	0	N 1	NW 1	N 1	NW 1	NW 1	NW 1	WNW 1	WNW 1	WNW 1	W 1	W 1	W 1
14	WSW 1	S 1	SW 1	SSW 1	SSW 1	SSW 1	S 1	S 1	S 1	S 1	SSW 1	SSW 2	S 1	SSW 2	SSW 2	S 2	S 3	S 2	S 2	S 4	S 3	S 4
15	SSW 2	SSW 2	SSW 2	SSW 1	SW 2	SW 2	SW 2	SW 1	SW 1	SW 1	SW 2	SW 1	SW 2	SW 2	SW 2	SW 1	SW 2	SW 2	SW 2	SW 1	SW 2	SW 1
16	SW 1	SSW 1	SSW 1	SW 1	WSW 1	SW 1	SW 1	SW 1	WSW 0	0	SSW 0	SSW 0	S 1	SSW 1	SSW 1	SSW 1	SW 1	SW 1	SW 1	S 1	S 1	S 1
17	SSW 1	SSW 1	SW 1	SW 1	SW 1	SW 1	SSE 1	ESE 0	S 1	SW 1	0	S 1	S 1	ESE 0	ESE 1	ESE 0	SE 1	S 0	S 0	S 1	S 1	S 1
18	S 1	S 1	SSW 1	SSW 1	S 1	S 1	S 1	S 1	S 0	S 1	SW 1	S 1	S 0	SSW 1	0	0	S 0	S 1	S 1	S 1	S 0	S 1
19	S 1	NE 0	0	0	0	0	0	0	0	0	0	E 0	0	0	0	0	0	SE 0	SE 0	E 0	E 1	E 0
20	0	0	0	0	0	0	0	0	0	0	0	0	0	E 1	0	0	E 0	E 1	E 0	E 1	E 1	E 1
21	ENE 1	0	0	0	S 0	S 0	S 0	N 0	0	0	ESE 0	ESE 0	0	NE 0	SSW 1	SSW 0	E 1	ESE 1	ESE 1	NE 0	NE 0	NE 0
22	NE 1	NE 1	NE 1	ENE 1	NNE 1	NE 1	NE 1	NE 1	NE 1	NE 2	NE 1	NE 1	NE 1	NE 1	NE 1	NE 2	NE 2	NE 2	NE 2	NE 2	NE 2	NE 2
23	NE 2	NE 1	NE 2	NE 2	NE 2	NE 1	NE 2	NE 2	NE 3	NE 2	NE 3	NE 3	NE 3	NE 1	NE 1	NE 1	NE 1	NE 1	NE 1	ENE 1	NE 1	NE 1
24	NE 1	NE 2	NE 2	NE 2	ENE 2	ENE 2	ENE 2	ENE 2	ENE 2	ENE 2	ENE 2	NE 2	NE 1	NE 2	NE 1	NE 2	NE 1	NE 2	NE 1	NE 2	NE 1	NE 2
25	NE 2	NE 2	NE 2	ENE 2	ENE 2	ENE 2	ENE 1	E 1	E 2	ESE 1	NE 2	NE 2	NE 2	NE 2	NE 2	NE 1	NE 2	NE 1	NE 2	NE 1	NE 2	NE 1
26	NE 1	NE 2	NE 1	NNE 2	NE 2	NE 2	NE 1	NE 2	ENE 2	NE 2	NE 1	NE 2	NE 1	NE 2	N 1	N 1	N 1	N 1	N 1	N 2	N 1	N 2
27	NE 1	N 1	N 1	N 1	N 1	N 1	N 1	N 1	NNW 2	NNE 2	NNW 2	N 2	N 2	N 1	NNW 1	N 1	N 1	N 1	N 1	NE 1	NE 2	NE 1
28	NNE 1	NE 2	NNE 2	NNE 2	NNE 1	NNE 2	NE 1	NE 2	NE 2	NE 2	NE 2	NE 2	NE 2	NE 2	NNE 1	NNE 1	NNE 1	NNE 2	NNE 1	NE 1	NE 1	NE 2
29	NNE 2	NNE 1	NNE 1	NNE 1	NNE 1	NNE 1	N 1	N 0	NE 1	N 1	NE 1	N 0	NE 1	NNE 1	NNE 1	NNE 1	NE 1	NE 1	NE 2	NE 1	NE 1	NE 1
30	NNE 1	NNE 1	NNE 0	NNE 1	NNE 0	NNE 1	NNE 0	NNE 1	NNE 1	NNE 1	ENE 1	NE 1	ENE 1	NE 2	NE 1	NE 1	NE 1	NE 1	NE 1	NE 1	NE 1	NE 1
31	NNE 1	NNE 1	NNE 1	NNE 1	NE 1	NE 1	NE 1	NNE 1	NE 2	ENE 2	ENE 2	NE 2	NE 2	NE 2	NE 2	NE 1	NE 2	NE 2	NE 2	NE 1	NE 2	NE 2
Moy	1,5	1,5	1,5	1,5	1,5	1,5	1,3	1,5	1,6	1,6	1,6	1,6	1,6	1,5	1,4	1,3	1,5	1,5	1,5	1,6	1,6	1,6

Décembre 1892.

PARC DE SAINT-MAUR.

Longitude 0°9′23″ E. — Latitude 48°48′34″. — Altitude 49m,3.

DATES.	TEMPÉRATURES extrêmes. Min.	Max.	Moy.	PLUIE. Haut.	Durée.	MARNE. Température. Matin.	Soir.	Transparence.	Altitude 35m +	NUAGES. Matin.	Midi.	Soir.
1	- 0,8	7,0	3,10	3,1	9,00	6,78	6,83	1,27	2,74	CC NW à 7 h., C WNW à 9 h.	AA WNW.	Couvert.
2	5,2	9,1	7,15	2,6	8,00	6,84	6,94	1,10	2,78	CC NE ¼ N.	Stratus supérieur WNW, C NE.	Couvert.
3	5,5	11,6	8,55	1,1	2,00	6,94	7,10	1,20	2,81	CC SSW.	CC SW ¼ S.	Couvert.
4	2,0	6,7	4,35	6,1	4,15	7,00	6,85	1,08	2,84	CC W à 4 h., A WNW et C NW	C NW.	A WNW, C NW.
5	- 1,0	3,5	1,25	.	.	6,26	6,20	0,95	2,94	CC WNW. [à 10 h.	C NW.	C et nuages moyens NW.
6	- 2,0	2,5	0,25	1,7	3,00	5,70	5,63	0,67	3,14	C N 28° W.	C NW, C bas SW.	Couvert.
7	0,2	1,6	0,90	7,7	6,00	5,23	5,03	0,62	3,19	Couvert.	Indistinct.	Couvert.
8	- 2,3	1,3	-0,50	.	.	4,66	4,60	0,41	3,29	C NE ¼ N.	Nges à l'hor., C NE ¼ N à 14 h.	Nuages à l'horizon.
9	- 1,8	2,7	0,45	13,6	8,15	4,28	3,98	0,32	3,37	Stratus WNW.	Indistinct.	Couvert.
10	1,7	3,0	2,35	.	.	3,55	3,40	0,32	3,47	A et C N ou NNW.	CC NNW.	C NNW.
11	- 1,5	4,7	1,60	2,2	3,30	3,12	3,00	0,29	3,49	CC SSW.	Indistinct.	Couvert.
12	2,8	9,8	6,30	7,3	12,00	3,03	3,30	0,26	3,50	A NW, C SW environ.	CC W a 11 h., WSW à 12 h.	CC SW.
13	1,3	7,1	4,20	0,6	0,45	3,39	3,43	0,30	4,08	A NW à 4 h., puis beau.	C NW ¼ W.	C N ¼ W. puis beau.
14	- 2,5	4,8	1,15	1,6	3,00	3,00	3,10	0,13	4,74	A NNW.	A NNW.	Couvert.
15	4,8	10,8	7,80	0,1	1,00	3,43	3,84	0,15	4,01	CC WNW.	CC W.	CC WNW.
16	8,0	10,0	9,00	.	.	4,21	4,52	0,20	4,11	CC WNW.	Indistinct.	CC S 25° W.
17	3,4	7,9	5,65	.	.	5,22	5,52	0,28	4,23	C S ¼ W.	C SW.	K et KC NW.
18	- 1,1	0,6	-0,25	.	.	4,74	4,80	0,18	4,41	Couvert.	Brouillard.	Brouillard.
19	- 4,0	- 1,3	-2,65	.	.	5,21	5,25	0,16	4,72	Couvert.	Brouillard.	Brouillard.
20	- 3,0	0,3	-1,35	.	.	4,40	4,20	0,19	4,94	Brouillard.	Brouillard.	Brouillard.
21	- 1,0	2,7	0,85	.	.	3,58	3,40	0,23	4,99	CC NNE.	CC N.	Brouillard.
22	- 0,6	4,6	2,00	.	.	2,80	2,73	0,32	4,87	K WNW.	A WNW.	A et C W.
23	- 0,4	3,3	1,45	.	.	2,12	2,11	0,41	4,61	A dominants ESE à 8 h.	K à l'horizon.	Beau.
24	- 5,2	- 0,6	-2,90	0,9	Br.	1,80	1,94	0,45	4,36	K NW ¼ W.	K NW.	K NW.
25	- 7,1	- 2,4	-4,75	.	.	1,70	1,73	0,46	4,11	Nuages à l'horizon.	KK SSE.	KK SE à 16 h.
26	- 8,4	0,5	-3,95	.	.	1,20	1,20	0,55	3,86	K NE.	K NE.	Beau.
27	- 9,2	1,7	-3,75	.	.	0,77	0,90	0,52	3,70	Beau.	Beau.	C ENE.
28	- 5,2	0,9	-2,15	.	.	0,62	0,83	0,58	3,52	Beau.	K à l'horizon.	Beau.
29	-10,4	- 3,0	-6,70	.	.	0,30	0,38	0,68	3,28	Beau.	KK NE.	K NE à 16 h.
30	-12,0	- 4,2	-8,10	.	.	0,01	0,09	0,75	3,17	K NE.	Beau.	Beau.
31	- 8,4	0,7	-3,85	.	.	0,00	0,00	0,85	3,36	Beau.	C E.	Beau.
Moy.	-1,71	3,48	0,89	48,6	60,45	3,61	3,64	0,51	3,76	A, Nuages étalés (stratus). AA, alto-stratus.	C, cumulus. CC, cumulo-stratus.	K, cirrus. KK, cirro-stratus.
						3,62						

Extrêmes du mois.

PRESSION ATMOSPHÉRIQUE. { Minimum. 747mm,48, le 9, à 15 h. Maximum. 770mm,22, le 17, à 10 h.

TEMPÉRATURE ..... { Minimum. —12°,0, le 30. Maximum. 11°,6, le 3.

TENSION DE LA VAPEUR. { Minimum. 1mm,9, le 30, à 7 h. Maximum. 8mm,9, le 15, à 15h., le 3, à 12h.

HUMIDITÉ RELATIVE. ... { Minimum. 45, le 26, à 14 h. Maximum. 100 en 17 jours.

Journal météorologique.

Le 1er, beau à 1 h.; couvert ensuite, pluie ou gouttes à partir de 15 h.; atmosph. très cl. — Le 2, quelques éclaircies à 14 h. couv. du reste; pluie ou gouttes jusqu'à 8 h., atmosph. assez claire. — Le 3, couv. sauf quelques éclaircies l'après-midi, trace de bruine ou pluie fine de 5 h. à 8 h. et pluie de 20 h. à 21 h. atmosph. claire. — Le 4, couv. jusq. 10 h. et de 13 h. à 15 h., peu nuageux le reste du temps; halo, pluie et neige avec un peu de grêle à diverses reprises. — Le 5, presque couvert, grains de grêle de temps en temps, halo; atmosph. trouble. — Le 6, presque couvert, petit brouill. à 8 h., très brumeux du reste; pluie et neige à diverses reprises. — Le 7, couvert, neige jusqu'à 11 h.; très brumeux. — Le 8, nuageux jusqu'à 6 h. et après 18 h., quelques nuages le reste du temps; très brumeux. — Le 9, nuageux jusqu'à 6 h., couvert ensuite; neige de 7 h. 45 à 16 h., il y en a 0m 12 sur le sol; pluie de 20 h. à 21 h.; neige fine à 22 h.; halo. — Le 10, presque couv. jusq. 18 h., beau ensuite; nuageux à 24 h.; brumeux.

Le 11, couvert jusqu'à 19 h., puis peu nuageux, couv. à 24 h.; neige de 4 h. 30 environ à 7 h., ensuite petite pluie jusqu'à 8 h.; atmosph. trouble. — Le 12, couv., pluie de 10 h. à 19 h., puis gouttes jusq. 22 h.; atmosph. très claire à 7 h. — Le 13, beau de 5 h. à 8 h. et après 16 h.; nuageux le reste du temps; gelée blanche; horizon très brumeux, pluie de 11 h. 15 à 12 h. — Le 14, beau jusq. 5 h., puis très nuageux; couvert après 12 h.; pluie fine dans la soirée transp. atmosphérique 4km à 9 h.; atmosph. claire à 13 h. — Le 15, peu nuag. à 21 h., couvert du reste; gouttes à 1 h., à 13 h. et à 15 h. atmosph. bien claire. — Le 16, couv.; quelquefois de la bruine; transparence atmosphérique 13km au N à 10 h., et horizon S brumeux, 6km à 16 h. — Le 17, irrégulièrement nuageux, couvert après 19 h.; brouill. de 500m à 11 h. et brouillard après 19 h.; très brumeux dans la journée. — Le 18, couv. et brouill. toute la journée. — Le 19, id. — Le 20, couv.; brouill. jusq. 22 h.; un peu de bruine.

Le 21, peu nuageux à 15 h., à 16 h. et après 22 h., couvert le reste du temps; brouillard de 1200m à 7 h. et après 17 h.; très brumeux dans la journée. — Le 22, quelques nuages de 6 h. à 13 h.; couvert avant et après; très brumeux. — Le 23, très nuageux jusqu'à 8 h.; beau ensuite; horizon brumeux à 10 h., très clair à 12 h. — Le 24, quelques nuages; atmosph. claire. — Le 25, beau jusqu'à 6 h. et après 20 h.; nuageux le reste du temps; halo; atmosph. claire. — Le 26, quelques nuages çà et là; atmosphère claire. — Le 27, beau jusqu'à 14 h., très nuageux ensuite, transparence atmosph. 5km à 10 h., 8km à 16 h. — Le 28, quelques nuages çà et là; atmosph. cl. — Le 29, peu nuageux de 8 h. à 19 h.; beau avant et après; brouill. à 7 h. et dans la soirée; brumeux dans la journée; halo. — Le 30, peu nuageux à 6 h., à 7 h. et à 15 h., beau le reste du temps; brouill. de quelq. centaines de mètres à 7 h.; transp. atmosph. de 2km à 4km dans la journée; la Marne charrie. — Le 31, nuageux à 12 h. et à 13 h.; beau le reste du temps; atmosphère claire.

Nombre de jours de : Halos 6. Brouill. 9. Gelée blanche 1. Gelée 21. Pluie, 12; neige 5. Grêle 3. Gouttes, grains de neige et bruine 3. Transparence atmosphérique de 1500m à 3000m 2.

Le 15, floraison du Chimonanthus fragrans.

Janvier 1892.

PARIS (Tour Eiffel).

Longitude 0°3′ W. — Latitude 48°52′.

ALTITUDES : *Sol*, 33m,5. — *Baromètre*, 312m,9. — *Thermomètres et pluviomètre*, 335m,3. — *Anémomètres*, 338m,5.

DATES.	PRESSION (700 +). 3h	6h	9h	12h	15h	18h	21h	24h	TEMPÉRATURE. 3h	6h	9h	12h	15h	18h	21h	24h	Min.	Max.
1	31,4	31,3	32,7	32,9	33,0	33,4	34,5	35,8	4,6	4,2	3,9	4,7	2,4	3,4	3,0	2,7	3,7	5,2
2	37,4	38,4	39,8	40,4	40,5	40,7	40,8	40,5	2,5	2,4	2,3	2,6	2,6	2,8	2,2	2,4	2,0	3,3
3	39,6	38,8	38,4	37,3	35,9	35,0	34,5	33,8	2,9	3,2	2,8	3,2	3,4	2,5	2,4	1,8	2,3	3,5
4	33,6	33,4	34,1	33,7	34,0	34,8	35,3	35,3	1,0	0,7	0,3	- 0,2	0,0	- 0,6	- 1,1	- 1,0	- 0,3	0,4
5	35,6	35,3	36,1	35,4	33,5	32,2	30,1	27,1	- 0,8	- 0,8	- 0,2	0,3	0,4	- 0,1	- 0,1	0,7	- 1,7	0,5
6	25,4	24,7	24,5	23,1	21,5	21,6	22,9	23,6	1,8	3,0	3,4	4,4	5,4	3,0	2,4	1,8	- 0,2	6,1
7	23,7	23,1	23,1	22,4	20,9	20,7	21,4	21,3	1,6	1,5	1,7	1,4	1,4	0,9	0,6	0,2	1,4	2,1
8	20,9	19,8	22,4	23,8	23,5	23,2	22,7	22,2	- 1,5	0,3	- 0,6	0,6	0,7	- 0,1	- 1,2	- 2,6	- 1,6	2,4
9	20,6	19,8	20,3	20,1	19,9	19,9	20,3	20,2	- 2,2	- 2,6	- 3,6	- 2,6	- 2,2	- 4,4	- 3,8	- 2,7	- 4,0	- 2,0
10	20,2	19,9	20,8	21,5	21,9	23,0	24,0	24,8	- 2,7	- 2,2	- 4,4	- 2,1	- 3,2	- 4,1	- 3,6	- 3,7	- 5,1	- 1,5
11	26,1	26,9	28,7	29,2	29,4	30,2	30,7	30,6	- 3,7	- 2,9	- 3,0	- 2,6	- 2,1	- 2,7	- 2,7	- 1,6	- 4,4	- 1,6
12	30,5	30,0	30,3	28,9	28,2	27,5	27,0	26,1	- 3,5	- 1,8	- 2,5	- 2,3	- 2,3	- 2,6	- 2,9	- 2,1	- 3,7	- 1,0
13	25,2	23,2	22,6	21,1	20,0	19,1	18,6	17,8	- 3,0	- 4,6	- 5,2	- 4,1	- 2,9	- 2,5	- 3,8	- 4,5	- 5,5	- 2,5
14	17,2	16,5	17,1	17,1	17,3	18,3	19,1	19,7	- 4,6	- 5,5	- 5,7	- 5,4	- 3,0	- 3,1	- 1,2	- 1,8	- 5,8	- 1,0
15	20,2	20,2	21,0	21,7	21,8	22,3	22,6	22,9	- 1,6	- 1,6	- 1,2	- 0,8	- 0,7	- 1,2	- 1,6	- 2,2	- 2,0	- 0,2
16	23,1	23,2	23,5	23,6	22,9	22,4	22,4	22,7	- 4,0	- 5,2	- 5,0	- 3,4	- 2,3	- 1,9	- 2,7	- 2,5	- 5,6	- 1,0
17	23,2	22,8	23,5	23,9	23,9	24,5	25,3	26,2	- 1,0	- 0,6	1,6	3,4	6,2	7,2	7,8	8,2	- 3,2	8,3
18	27,2	27,6	29,2	28,8	29,2	30,1	30,0	29,9	8,5	9,0	7,4	9,8	6,4	5,8	- 0,2	- 2,2	- 2,7	9,8
19	29,8	29,7	29,7	29,2	29,3	29,6	29,9	29,9	- 3,3	- 3,8	- 3,5	- 1,2	- 1,3	- 1,4	- 2,1	- 1,7	- 3,9	- 0,7
20	29,9	29,4	29,8	29,5	29,0	29,7	30,0	30,4	- 1,2	- 0,6	- 1,0	0,8	- 0,3	- 2,1	- 3,5	- 4,2	- 1,2	2,2
21	30,8	31,3	31,9	31,9	31,7	32,5	33,1	32,9	- 5,4	- 6,2	- 6,2	- 4,2	- 3,2	- 2,2	- 1,1	0,5	- 6,4	0,5
22	33,9	33,9	34,9	35,0	34,9	34,9	34,7	35,0	2,5	4,6	5,8	6,6	4,4	4,8	6,2	6,3	- 0,2	7,7
23	35,4	35,8	36,3	36,7	36,2	36,6	36,7	36,8	6,0	5,9	5,8	5,9	6,8	6,8	8,6	7,1	3,9	8,7
24	36,9	37,0	38,2	38,3	37,9	38,4	38,9	39,7	6,8	6,8	7,8	7,3	7,8	7,9	7,5	3,8	6,5	8,2
25	40,5	41,6	43,0	43,2	43,4	44,6	45,6	45,9	3,4	2,2	1,4	1,8	4,0	3,8	3,0	1,9	1,0	4,5
26	46,2	46,2	46,4	46,2	45,2	45,2	44,4	43,5	1,7	1,9	2,2	2,6	0,9	1,8	2,9	3,5	0,8	3,0
27	42,1	41,0	40,3	39,7	38,2	36,2	34,4	34,2	3,0	3,4	4,0	4,0	2,7	3,0	3,9	4,7	0,4	4,1
28	36,0	38,3	41,3	43,0	43,8	44,8	45,1	44,3	3,9	3,6	2,7	4,2	4,7	4,5	4,4	4,9	2,7	5,4
29	43,1	41,9	41,3	41,2	40,7	42,3	43,1	43,5	4,5	4,6	5,4	7,0	8,5	7,5	7,0	6,5	3,6	8,6
30	43,5	43,2	43,6	42,9	42,2	42,2	42,1	41,1	5,8	5,5	5,5	9,9	11,1	7,3	6,0	6,5	5,4	11,2
31	40,3	39,7	40,3	40,2	40,2	40,1	39,5	38,2	5,9	5,2	5,2	6,4	6,6	7,4	6,8	5,8	4,8	7,7
Moy.	31,27	31,09	31,78	31,67	31,29	31,48	31,60	31,48	0,90	0,95	0,87	1,87	2,03	1,66	1,39	1,18	- 0,61	3,25

DATES.	HUMIDITÉ RELATIVE. 3h	6h	9h	12h	15h	18h	21h	24h	VENT, DIRECTION ET VITESSE EN MÈTRES PAR SECONDE. 3h	6h	9h	12h	15h	18h	21h	24h	VITESSE maximum du jour.	PLUIE.
																	m h m	
1	75	77	74	75	78	73	79	76	WNW 14,0	WNW 14,8	WNW 12,9	WNW 11,0	NW 12,9	NW 10,1	NNW 8,7	N 7,6	15,7 à 6.18	0,1
2	78	88	80	79	87	68	63	58	N 9,8	N 11,0	N 8,2	NNW 7,0	NNW 5,7	NW 6,6	WNW 7,0	WNW 9,7	12,3 6.38	.
3	57	58	67	78	84	87	90	100	WNW 10,9	WNW 11,1	W 11,5	W 9,4	W 9,6	W 10,0	W 8,8	NW 8,0	12,9 8.28	0,1
4	80	58	68	77	56	59	60	72	N 6,5	N 6,1	N 5,5	N 5,0	N 6,2	N 7,0	N 6,0	N 6,8	8,0 0.00	.
5	88	81	66	59	59	64	69	80	NNW 7,1	NNW 8,0	NW 7,1	NW 7,6	WSW 8,1	SW 13,6	SW 17,2	SW 16,4	18,5 23. 8	.
6	100	100	95	82	77	100	84	79	WSW 19,4	WSW 14,5	WSW 13,1	WSW 16,0	WSW 18,2	WNW 15,0	WNW 10,6	W 13,0	21,8 2.29	0,9
7	68	62	69	90	81	58	69	58	W 12,1	WSW 14,2	WSW 13,0	SW 7,6	WSW 13,7	W 13,5	W 13,1	W 12,5	15,5 7. 8	0,1
8	85	62	70	70	68	90	100	100	WSW 11,1	WSW 21,8	W 17,0	W 7,1	SW 5,5	SSW 6,0	SSW 7,0	SW 1,5	22,6 5.45	0,2
9	91	96	83	80	67	90	92	69	Cal. 0,0	W 5,8	W 8,0	WSW 3,8	WSW 4,5	WSW 8,5	WSW 5,6	WSW 6,3	11,5 7.28	.
10	70	65	96	88	92	97	64	84	WSW 6,4	WSW 2,7	S 7,3	S 4,6	Cal. 0,0	ENE 5,4	ENE 7,5	ENE 5,7	9,0 10.43	.
11	78	51	49	52	60	76	85	73	NE 6,0	NE 7,4	NE 6,1	NE 3,6	NE 2,6	Cal. 0,9	NE 1,4	NE 3,0	7,4 6. 0	.
12	96	75	85	76	81	85	75	74	Cal. 0,0	NE 3,0	E 5,6	E 5,0	ENE 6,8	ENE 8,8	ENE 12,3	ENE 12,7	15,3 22. 4	.
13	76	90	86	71	72	76	88	85	NE 14,0	NE 13,8	NE 15,0	NE 10,1	NE 11,3	NE 13,0	NNE 10,8	NNE 11,2	17,4 9.15	.
14	91	100	100	100	84	80	66	67	NNE 9,8	NNE 9,0	N 8,9	NNW 8,2	NNW 8,6	NW 7,6	NW 14,9	NW 11,0	15,3 21. 5	.
15	74	77	75	80	87	99	84	83	NW 8,5	NW 7,0	NW 7,1	WNW 7,1	WNW 3,1	WNW 2,8	SW 6,6	SSW 7,6	11,0 0. 0	.
16	97	98	97	77	60	58	59	53	S 7,9	SSE 9,9	SE 10,1	SE 9,5	SE 14,0	SE 16,8	SE 14,0	SE 14,5	18,7 16.43	.
17	52	60	69	68	55	54	51	49	SE 13,0	SE 13,9	SE 15,6	SE 12,6	SSE 16,8	SSE 19,3	SSE 20,8	SSE 21,0	23,0 21.48	.
18	45	41	65	43	54	30	71	85	SSE 21,3	SSE 21,2	SSE 19,5	SSE 21,2	SE 12,6	ESE 11,5	E 9,6	E 9,0	25,1 11. 0	0,2
19	89	90	89	70	87	85	80	77	E 6,4	E 3,7	E 3,2	Cal. 0,4	E 1,1	E 2,0	E 1,3	Cal. 0,5	9,3 0.10	.
20	68	69	68	54	74	88	76	83	Cal. 0,8	E 1,8	E 3,0	E 2,7	E 3,0	E 5,7	E 4,7	E 7,4	8,0 17.38	.
21	83	84	86	78	77	72	66	61	E 5,6	E 5,3	E 3,7	Cal. 0,3	E 1,4	Cal. 1,0	SW 3,5	Cal. 0,5	8,1 4. 0	.
22	58	44	55	37	64	72	81	100	SW 4,0	SW 6,0	SW 6,1	SSW 9,4	SSW 6,6	SW 14,9	SW 18,3	WSW 16,5	20,7 23.25	.
23	100	100	87	95	95	95	85	95	WSW 14,0	WSW 13,8	WSW 12,4	WSW 8,0	WSW 10,0	SSW 10,7	WSW 12,6	WSW 10,8	16,5 0. 0	.
24	92	95	95	95	84	90	91	94	WSW 9,8	WSW 9,3	WSW 9,4	WSW 6,0	WSW 3,0	W 5,4	NW 5,4	N 11,1	12,0 1.30	3,8
25	95	97	98	100	74	71	84	74	N 10,0	N 7,8	N 8,6	N 5,5	N 5,9	N 8,5	N 10,4	N 7,0	11,7 7. 0	.
26	70	70	83	80	98	95	77	82	N 5,4	N 6,1	NNW 9,7	NW 5,5	NW 4,0	NW 7,4	WNW 9,6	WNW 12,7	12,7 24. 0	0,3
27	98	98	98	98	95	69	93	70	W 14,0	W 12,0	W 12,4	W 11,5	W 10,5	WSW 14,0	SW 16,2	WNW 17,0	21,2 23.30	0,3
28	73	70	68	57	51	60	64	81	WNW 15,3	NW 18,7	NW 15,9	NW 11,2	WNW 9,1	W 10,9	W 16,2	W 17,2	19,0 6.15	.
29	89	97	97	90	84	92	96	97	WSW 14,2	WSW 14,8	WSW 14,2	W 19,3	W 19,9	WNW 17,0	WNW 12,2	WNW 11,0	23,7 16.12	1,1
30	95	96	96	63	51	89	89	85	W 14,2	W 10,6	W 9,2	WSW 10,0	WSW 10,3	WSW 14,4	WSW 12,1	WSW 13,9	16,0 22.50	.
31	82	89	100	94	93	88	91	95	W 12,8	WSW 11,5	W 15,0	W 11,5	W 8,4	W 7,5	WSW 6,4	SW 7,8	16,0 8.12	.
Moy..	80,4	78,6	81,1	76,0	75,1	77,7	78,1	78,7	9,82	10,21	10,14	8,31	8,17	9,54	10,03	10,03		7,1

Février 1892.

PARIS (Tour Eiffel).

Longitude 0°3′ W. — Latitude 48°52′.

ALTITUDES : *Sol*, 33m,5. — *Baromètre*, 312m,9. — *Thermomètres et pluviomètre*, 335m,3. — *Anémomètres*, 338m,5.

DATES.	PRESSION (700 +).								TEMPÉRATURE.									
	3h	6h	9h	12h	15h	18h	21h	24h	3h	6h	9h	12h	15h	18h	21h	24h	Min.	Max.
1	36,2	33,0	32,5	30,0	26,8	25,0	25,0	24,6	5,2	4,4	3,5	3,8	5,4	6,2	3,4	3,8	3,2	6,3
2	24,0	22,3	22,4	22,8	22,6	21,5	19,4	18,2	2,6	1,8	1,7	2,8	3,8	3,6	2,4	1,8	1,3	3,8
3	16,8	17,0	17,5	18,2	18,8	21,0	23,2	25,2	2,4	1,8	1,7	3,0	3,6	3,1	1,8	2,1	1,2	4,6
4	27,0	28,0	29,3	30,2	29,3	29,1	27,2	26,6	1,3	1,0	0,9	2,4	3,3	2,8	1,8	4,7	0,8	3,4
5	26,1	25,9	26,3	27,3	28,2	30,4	32,0	32,6	6,9	6,2	5,7	6,3	6,9	5,5	5,2	4,1	1,8	7,3
6	33,1	33,3	34,1	34,2	33,5	32,3	32,5	33,2	4,5	4,4	4,6	5,4	5,5	6,4	8,0	7,8	3,6	8,0
7	33,7	34,3	35,2	35,4	35,2	35,0	34,0	33,4	7,4	7,3	7,4	7,6	8,5	7,6	7,7	7,9	7,2	8,7
8	32,8	32,2	32,1	30,3	26,3	26,2	30,2	33,2	7,2	7,4	7,2	6,6	7,1	6,4	4,4	4,0	6,4	7,3
9	35,4	38,0	39,6	40,8	41,0	42,2	42,9	43,0	1,8	1,1	- 0,6	- 0,3	0,5	0,1	- 0,3	- 0,6	- 0,6	0,6
10	42,9	42,9	43,4	43,9	43,0	43,2	43,4	43,6	- 0,5	- 0,2	0,3	0,5	1,5	1,3	1,6	3,2	- 0,9	1,7
11	43,4	43,2	43,6	44,0	43,9	44,0	44,4	44,3	3,5	3,4	3,5	3,8	3,9	3,4	3,9	3,4	1,3	4,4
12	44,1	43,9	44,0	44,1	43,4	43,3	43,9	43,9	3,3	3,8	4,2	3,8	5,3	3,4	2,4	2,4	1,5	5,8
13	43,1	42,9	43,3	43,2	42,8	43,0	43,0	42,7	2,7	2,8	2,4	2,3	1,8	1,1	0,4	0,0	1,4	2,4
14	42,0	41,0	40,0	39,0	36,0	34,3	31,3	29,0	- 0,2	- 0,3	0,2	1,2	1,6	0,9	1,4	0,6	- 0,6	1,8
15	26,0	23,8	23,0	22,1	21,1	20,9	21,0	20,7	1,4	2,0	2,4	4,4	3,9	3,7	3,9	3,0	0,5	4,7
16	20,1	20,1	20,3	20,1	19,1	17,7	16,5	15,9	2,0	- 1,7	- 3,6	- 4,3	- 5,0	- 5,2	- 5,5	- 6,2	.	.
17	15,1	15,7	17,1	18,7	19,7	20,8	20,3	18,1	- 7,5	- 8,6	- 9,4	- 8,9	- 6,0	- 5,5	- 5,0	- 5,5	- 9,5	- 4,1
18	14,5	12,7	12,9	13,8	14,7	15,7	16,1	16,2	- 5,6	- 4,1	- 1,2	- 0,4	0,4	- 1,2	- 0,9	- 1,6	- 6,2	0,4
19	15,9	15,0	15,1	13,8	12,6	12,1	10,7	10,7	- 2,3	- 2,5	- 2,8	- 1,6	- 0,4	- 0,6	0,2	- 0,2	- 3,0	0,9
20	13,7	16,9	20,0	21,3	22,2	22,6	22,6	22,1	- 0,4	1,8	0,2	3,4	6,8	7,2	8,3	5,9	- 2,0	8,5
21	21,5	22,3	22,4	22,6	22,5	21,3	21,2	21,1	5,7	5,4	6,4	7,9	8,4	8,8	5,6	5,4	3,6	9,7
22	21,1	23,0	24,8	26,3	26,6	26,8	26,8	26,8	4,9	3,3	3,5	6,3	8,1	7,3	6,3	5,5	2,6	8,4
23	26,2	25,5	25,8	26,8	27,3	28,7	29,2	29,8	3,6	3,4	4,4	8,0	9,9	8,7	8,6	7,8	2,3	10,0
24	29,1	29,1	29,7	30,2	30,6	31,3	31,9	32,3	5,8	5,8	4,9	5,4	6,4	6,4	6,4	6,5	4,9	7,3
25	32,1	32,2	32,7	32,7	32,2	32,7	33,0	33,7	7,3	6,6	7,6	8,0	9,4	8,2	6,6	6,7	5,4	9,9
26	33,8	34,0	35,0	35,7	35,4	35,7	35,8	35,8	5,5	5,4	7,6	8,6	9,6	8,6	8,0	7,4	5,0	9,8
27	35,5	35,0	34,5	34,1	32,5	31,9	31,4	30,3	6,4	6,4	6,4	4,4	4,4	2,6	1,6	0,8	2,3	5,6
28	29,4	28,8	28,6	28,4	27,6	27,7	27,6	27,5	0,4	0,0	0,0	0,7	2,1	2,9	1,9	0,9	- 0,2	3,1
29	26,8	26,8	27,5	27,9	27,8	28,3	28,9	29,0	0,5	- 0,1	- 0,6	- 0,1	2,4	2,4	0,6	0,3	- 0,6	2,6
Moy.	29,01	28,96	29,40	29,43	28,99	29,13	29,15	29,08	2,61	2,34	2,36	3,14	4,11	3,66	3,13	2,82	- 0,91	5,03

DATES.	HUMIDITÉ RELATIVE.								VENT, DIRECTION ET VITESSE EN MÈTRES PAR SECONDE.								VITESSE maximum du jour.	PLUIE.
	3h	6h	9h	12h	15h	18h	21h	24h	3h	6h	9h	12h	15h	18h	21h	24h	m h m	
1	95	87	93	85	69	60	98	70	SSW 10,0	SSW 9,5	SSW 11,2	SSW 10,8	SSW 8,2	SW 15,9	WNW 11,1	W 16,0	17,5 à 22.58	0,1
2	80	87	87	75	45	53	67	95	SW 16,5	SW 15,8	WSW 12,2	W 10,4	WSW 10,4	SW 15,3	SW 16,2	SW 12,1	19,3 19.40	.
3	89	88	88	83	78	72	83	68	WSW 10,9	W 10,5	W 13,6	WNW 12,0	WNW 9,5	NW 15,5	NW 12,0	NW 17,0	18,4 23.26	0,4
4	71	69	67	63	57	84	100	100	NW 13,5	NW 15,0	WNW 11,9	W 5,7	WSW 4,6	SW 11,5	SSW 19,0	SW 14,5	19,7 21. 7	.
5	83	100	86	76	54	61	64	81	W 19,9	WNW 6,4	WNW 13,3	WNW 12,0	WNW 13,0	WNW 14,6	WNW 16,0	WNW 13,3	20,1 2.15	0,4
6	81	70	73	75	92	97	100	100	W 14,3	W 12,8	W 12,4	W 9,6	WSW 7,3	WSW 11,0	W 15,5	W 15,9	17,3 7.30	1,1
7	100	100	100	100	85	91	87	81	WNW 14,2	W 12,5	W 9,9	WNW 9,8	W 10,0	W 12,0	W 18,1	W 14,8	18,2 20.30	.
8	93	84	84	90	97	77	100	95	W 18,0	W 17,0	W 14,5	W 14,3	WNW 19,1	NNW 21,9	N 18,8	N 13,6	25,3 16.34	3,8
9	78	78	78	62	62	64	67	75	NNE 14,8	SE 14,4	NE 10,9	NNE 8,1	NNE 9,1	NE 6,8	NE 5,0	ENE 3,6	20,6 1.18	.
10	76	69	60	53	52	70	96	100	Cal. 0,4	SSE 3,1	SSW 4,1	SSW 6,0	SSW 2,6	SW 2,1	SW 1,6	NW 1,4	6,3 12.25	.
11	100	100	100	65	68	64	62	63	N 4,0	NE 6,9	NE 5,0	ENE 3,2	NE 6,2	ENE 5,9	NE 8,8	ENE 6,7	9,1 21.25	.
12	77	65	57	70	74	99	97	82	NE 6,0	NE 9,9	NE 8,9	NE 8,0	N 3,8	N 7,5	NNE 9,5	NNE 6,3	10.9 7. 8	.
13	91	100	100	62	62	68	74	76	NNW 8,9	N 12,5	NNE 12,0	NNE 10,0	N 10,0	N 13,0	N 14,1	N 15,0	16.0 17.35	0,1
14	85	94	80	60	58	74	66	99	N 12,7	N 10,6	NW 9,5	NW 6,1	W 7,2	WSW 7,5	WSW 13,0	WSW 16,6	16,6 24. 0	.
15	98	93	100	99	89	75	82	97	WSW 17,0	WSW 16,7	WSW 15,0	WSW 12,2	WNW 10,6	WNW 4,4	WSW 5,4	W 5,0	18,4 6.13	0,7
16	96	100	98	98	97	97	97	97	Cal. 0,0	NE 10,0	NE 10,0	NE 8,6	NE 9,1	NE 12,6	NE 13,0	NNE 12,4	14,1 19.55	0,8
17	96	96	96	70	29	31	64	59	NNE 13,8	NNE 15,4	N 13,0	N 10,5	NW 11,0	W 7,3	SW 10,6	SSW 16,6	20,0 23.45	(?)
18	98	98	92	70	53	58	54	58	SSW 23,8	SW 23,4	W 11.0	W 6,5	W 4,0	Cal. 0,2	E 6,6	E 12,7	30,0 3.30	.
19	95	99	47	74	89	88	100	100	E 15,1	ESE 9,5	ESE 10.0	E 7,8	E 7.1	E 8,6	E 10,4	NNE 4,9	16,0 2.25	(?)
20	100	76	100	78	63	51	40	63	W 11,7	SSW 12,4	S 11,2	S 13,0	S 10,1	SSE 12,1	SSE 20,0	SE 20,2	22,6 21.35	(?)
21	55	61	58	59	60	56	90	93	SSE 20,0	SSE 13,3	SSE 11,9	SSE 9,8	SSE 3,0	SSE 16,1	SSE 15,1	SSE 13,8	22,2 1.25	(?)
22	100	94	83	68	51	53	56	69	SSE 8,9	WNW 13,2	WSW 10,4	SSW 6,9	SSE 5,6	SE 9,8	SE 14,9	ESE 16,8	17,9 23.45	(?)
23	93	91	80	55	46	52	52	53	ESE 15,7	SE 13,8	SE 14,2	SSW 3,4	SSE 6,2	S 5,3	SSW 5,0	SSE 3,6	19,4 2.30	.
24	81	88	80	100	82	77	75	56	S 6,9	S 13,1	S 11,0	SW 2,9	WSW 4,1	SSW 3,1	S 6,8	SSE 5,9	15,5 7.58	3,4
25	53	57	46	50	41	56	59	67	SSE 10,5	SSE 12,6	SSE 8,5	ESE 6,8	ESE 5,4	SE 5,4	ESE 5,6	SSW 5,5	14,6 5. 5	.
26	73	78	64	62	45	41	57	64	Cal. 0,2	SSW 1,4	ESE 3,9	S 1,8	NW 1,5	NW 1,6	NW 1,6	NW 2,9	5,8 0.55	.
27	66	65	73	74	97	100	100	100	ENE 4,2	ENE 5,4	ENE 9.8	ENE 5,9	NE 8,5	NE 12,0	NE 10,8	NE 11,6	12,6 18.30	.
28	100	100	100	100	82	88	95	95	NE 8,9	NE 8,4	NE 7.2	NE 5,2	NE 4,9	NE 4,8	NE 6,8	NE 5,6	11,9 0.17	1,2
29	96	97	97	88	48	59	85	93	NNE 6.8	NNE 7,1	N 7.1	N 6,6	NNW 7,3	NNW 7,4	NNW 5,0	NW 6,4	9,0 9.52	2,1
Moy.	86,2	85,7	81,6	74,6	66,4	69,5	78.2	81,0	11,30	11,47	10,47	8,07	7,57	9,35	10,91	10,71		(?)

Mars 1892.

PARIS (Tour Eiffel).

Longitude 0° 3′ W. — Latitude 48° 52′.

ALTITUDES : *Sol*, 33m,5. — *Baromètre*, 312m,9. — *Thermomètres et pluviomètre*, 335m,3. — *Anémomètres*, 338m,5.

DATES.	PRESSION (700 +).								TEMPÉRATURE.									
	3h	6h	9h	12h	15h	18h	21h	24h	3h	6h	9h	12h	15h	18h	21h	24h	Min.	Max.
1	28,7	28,6	28,5	28,4	27,7	28,1	28,4	28,4	0,1	- 0,1	0,4	1,4	2,3	0,0	- 0,1	- 0,6	- 0,1	2,4
2	28,3	28,6	29,2	30,0	30,0	30,9	31,8	32,3	- 0,6	- 1,0	- 0,9	0,1	- 0,6	- 1,6	- 3,6	- 6,4	- 1,2	1,0
3	32,9	33,0	33,6	34,1	33,8	34,0	34,6	35,2	- 7,6	- 8,4	- 7,3	- 5,9	- 4,6	- 4,5	- 5,8	- 7,2	- 8,5	- 4,1
4	35,0	35,1	36,0	36,2	36,2	37,3	38,6	38,9	- 8,2	- 8,6	- 8,1	- 5,5	- 3,0	- 3,6	- 5,3	- 6,6	- 8,8	- 2,6
5	39,0	39,0	39,8	39,5	38,9	38,4	38,2	37,9	- 7,5	- 8,0	- 6,3	- 3,1	- 3,3	- 3,1	- 3,3	- 3,3	- 8,3	- 2,5
6	37,2	36,6	36,1	36,0	34,0	33,0	32,2	31,3	- 5,1	- 6,2	- 4,5	- 2,8	- 2,0	- 2,4	- 3,2	- 3,6	- 6,4	- 1,9
7	30,8	30,1	30,0	29,2	28,0	28,1	28,1	28,0	- 5,0	- 5,8	- 5,2	- 2,3	- 0,2	- 0,7	- 2,6	- 4,5	- 6,4	0,1
8	27,2	27,1	27,7	27,2	26,6	27,1	27,3	27,2	- 5,5	- 7,0	- 5,6	- 1,9	1,0	0,9	- 1,6	- 2,6	- 7,2	1,4
9	26,7	27,0	27,4	26,4	24,0	23,1	22,0	21,5	- 4,4	- 3,8	- 3,4	0,0	2,8	1,4	- 2,2	- 2,3	- 4,7	2,8
10	21,4	21,7	22,7	22,7	20,8	19,2	19,1	18,7	- 3,6	- 4,4	- 2,6	- 0,6	0,0	- 1,6	- 2,6	- 3,2	- 5,5	0,5
11	19,1	20,1	21,4	22,2	22,5	23,7	24,0	23,9	- 3,2	- 3,8	- 2,5	- 1,7	- 0,6	- 1,8	- 1,8	- 2,4	- 4,0	- 0,4
12	23,3	23,0	22,9	22,3	21,2	20,8	20,5	19,9	- 3,2	- 2,0	- 2,6	- 0,6	- 0,1	0,2	- 0,7	- 0,8	- 3,7	1,4
13	18,6	18,1	18,0	17,5	16,5	17,0	16,9	16,3	- 0,6	- 1,5	- 0,2	0,6	2,3	1,6	0,8	- 0,6	- 1,7	2,4
14	15,4	16,0	18,3	20,3	22,6	25,0	27,3	29,0	- 0,8	- 1,2	- 1,6	1,6	2,4	1,9	1,4	1,2	- 1,6	2,9
15	30,1	31,4	31,9	31,4	29,2	25,3	23,0	21,8	1,0	1,6	2,1	3,9	5,3	1,4	4,8	5,2	0,8	5,5
16	24,0	28,4	31,5	34,5	36,1	37,6	38,9	39,2	4,3	3,6	4,6	6,0	7,7	7,6	7,6	7,9	1,3	8,0
17	39,6	39,9	41,0	41,6	41,6	41,9	42,6	42,5	8,5	7,9	8,6	10,9	13,1	10,4	9,9	9,6	6,9	13,6
18	42,4	42,6	42,6	41,5	40,1	39,8	39,3	39,0	7,2	4,6	5,0	7,0	9,5	10,0	8,4	5,8	4,0	10,5
19	38,2	37,7	37,6	36,9	35,6	35,6	35,7	35,0	5,8	3,2	4,8	7,1	9,5	9,3	6,1	4,9	2,8	9,7
20	34,1	34,1	34,9	36,0	36,6	38,0	39,0	39,9	3,6	0,7	2,6	7,6	12,0	12,2	11,5	12,9	0,3	12,7
21	40,2	41,0	42,1	42,4	41,6	41,7	41,9	41,0	11,6	10,6	11,4	13,6	15,8	14,6	12,0	10,6	10,2	15,8
22	40,1	39,9	40,2	40,3	39,8	40,0	40,1	40,1	9,7	7,8	4,6	2,7	1,8	1,5	1,6	1,6	.	.
23	39,9	39,9	41,1	40,9	39,6	39,9	40,2	39,9	2,1	2,6	0,7	4,0	7,7	4,5	1,6	1,5	0,7	8,0
24	38,9	38,7	38,9	38,4	36,9	36,7	36,8	36,1	0,6	0,3	2,6	6,6	9,3	8,6	4,1	4,6	- 0,8	9,6
25	35,0	34,9	34,7	33,9	31,6	31,1	30,8	30,0	5,6	4,6	9,8	12,2	15,0	12,8	12,6	12,1	4,1	15,3
26	28,9	28,5	28,7	28,5	27,8	27,4	27,9	28,3	10,5	10,2	10,6	13,6	14,2	14,0	11,6	10,2	8,3	15,0
27	28,2	28,4	28,8	29,0	28,4	28,0	28,2	27,8	9,6	9,4	11,5	8,0	8,8	9,1	8,6	8,0	8,1	11,7
28	26,3	25,2	25,4	26,3	28,0	30,0	32,6	34,1	7,6	7,7	5,6	2,6	0,4	- 0,4	- 1,6	- 1,4	.	.
29	35,1	36,4	38,0	38,8	38,4	39,2	39,3	39,0	- 1,0	- 1,0	0,1	0,6	1,1	0,3	- 0,2	- 1,1	- 1,7	1,5
30	38,0	37,8	37,8	38,0	37,8	38,6	39,8	40,3	- 1,8	- 1,6	0,6	3,1	5,6	5,4	3,1	2,0	- 1,9	5,8
31	40,8	41,8	43,2	43,6	43,1	43,7	43,8	43,8	0,8	0,0	2,2	6,6	10,2	11,6	9,6	9,0	- 0,3	11,6
Moy.	31,69	31,95	32,58	32,71	32,10	32,26	32,55	32,46	0,98	0,34	1,19	3,08	4,63	3,86	2,60	1,95	- 0,83	5,69

DATES.	HUMIDITÉ RELATIVE.								VENT, DIRECTION ET VITESSE EN MÈTRES PAR SECONDE.								VITESSE maximum du jour.	PLUIE.
	3h	6h	9h	12h	15h	18h	21h	24h	3h	6h	9h	12h	15h	18h	21h	24h	m h m	
1	81	90	77	70	58	93	87	92	NNW 7,0	NNW 4,5	NW 6,5	NW 4,0	N 4,3	N 8,0	NNW 5,9	NNW 5,7	9,0 à 17.31	0,1
2	80	98	97	90	100	84	72	50	NNW 2,7	NNE 4,5	NNE 4,6	NE 5,9	NNE 11,1	NNE 11,1	NE 11,2	ENE 14,4	15,1 22.35	0,2
3	56	59	55	51	54	43	48	55	NE 13,3	NE 15,0	ENE 17,0	ENE 11,6	NE 11,2	NE 13,3	NE 14,2	NE 9,9	17,1 9. 2	.
4	64	77	75	50	44	42	51	73	NE 12,5	NE 12,9	NNE 9,2	NNE 8,8	NNE 10,0	NNE 10,6	NE 11,0	NE 8,0	14,6 4.20	.
5	76	75	57	47	66	79	77	67	NE 7,0	NE 5,7	NNE 3,6	NNE 2,9	N 4,6	N 1,1	NNE 1,3	ENE 5,1	8,9 1.30	.
6	72	77	39	41	40	45	51	54	ENE 4,5	ENE 3,7	E 4,3	ENE 6,5	ENE 6,2	ENE 7,1	ENE 10,0	ENE 9,8	10,5 22.30	.
7	69	52	53	40	32	33	38	51	ENE 8,6	E 13,5	E 11,0	E 10,9	E 12,5	E 10,9	E 14,9	E 11,1	16,0 20.17	.
8	55	67	64	47	34	32	50	59	E 14,1	ENE 10,6	ENE 7,9	E 6,6	ENE 7,7	NE 9,0	ENE 9,6	NNE 6,6	14,2 2.48	.
9	73	63	56	51	41	62	100	80	N 6,8	NNW 10,0	NNW 7,0	WSW 4,0	SW 8,5	SW 9,0	W 12,8	WSW 15,5	16,3 20.37	0,5
10	84	88	68	47	51	67	86	98	W 12,0	W 10,1	SW 9,4	SSW 10,2	SSW 15,0	SSW 16,1	SW 11,6	WSW 9,4	19,8 18.31	0,1
11	85	92	83	79	65	87	77	85	W 16,3	W 14,4	WNW 12,1	WNW 13,9	NW 12,6	NNW 7,0	NW 6,8	WNW 5,3	17,1 3.30	.
12	97	77	80	61	61	57	63	61	WNW 5,5	Cal. 0,7	WNW 3,8	WSW 3,2	NW 6,3	Cal. 0,0	NW 5,1	SSE 5,0	7,6 14.20	.
13	50	45	47	42	37	49	64	100	S 5,6	ESE 5,2	ESE 10,4	E 6,5	E 6,1	E 5,4	ENE 8,9	ENE 7,1	11,0 8.45	0,2
14	100	100	79	44	43	45	52	61	NE 9,1	NNE 15,8	NNW 8,1	NNW 8,2	NNW 9,9	NW 10,2	WNW 9,6	WNW 9,6	17,2 5.47	1,0
15	63	59	58	52	54	92	89	74	W 9,5	WSW 10,4	SW 10,0	SSW 13,6	S 18,2	S 22,9	SSW 19,2	SW 23,2	26,5 20.18	1,8
16	76	86	76	61	50	43	46	51	W 24,8	WNW 17,1	NW 16,7	WNW 9,6	WNW 10,6	WNW 5,9	WNW 1,3	S 8,1	26,6 3.16	1,1
17	86	96	92	57	51	61	77	59	SW 7,4	SW 7,0	WSW 4,8	NW 1,3	Cal. 0,3	Cal. 0,1	SE 8,7	SE 13,4	14,0 23.53	.
18	54	55	56	48	45	39	36	54	SE 13,0	ESE 14,0	ESE 7,0	E 8,5	E 8,5	E 12,1	ESE 19,3	ESE 14,4	21,0 20.40	.
19	57	74	69	54	46	45	46	49	ESE 14,9	ESE 16,6	E 9,5	E 9,8	E 10,8	E 10,5	ESE 16,8	ESE 16,5	18,0 21.40	.
20	52	63	58	46	43	44	44	35	ESE 15,0	ESE 11,8	ESE 3,0	SE 1,4	SSE 2,8	Cal. 0,0	Cal. 0,8	SE 6,2	16,5 0. 0	.
21	35	67	71	64	50	50	68	74	S 8,4	SW 6,1	SW 5,2	SSE 5,0	S 6,0	SSW 4,9	WSW 3,8	WSW 2,9	9,0 3. 7	.
22	78	95	98	99	99	100	100	100	SW 5,0	NW 5,5	NNW 9,9	NNW 8,5	NNW 10,1	NNW 8,2	N 5,3	N 5,0	11,4 11.15	5,6
23	100	100	100	62	50	80	93	88	NNE 4,1	NNE 11,6	NNE 10,4	NNE 9,9	NNE 7,1	NE 9,4	NE 11,8	NE 11,5	12,8 9.18	0,3
24	87	100	81	60	42	50	81	75	NE 10,0	NE 10,0	NE 6,5	NE 6,7	NE 7,9	NE 8,1	NE 12,0	ENE 10,4	12,2 1. 0	.
25	57	59	39	40	34	36	39	41	E 9,1	ESE 8,9	SSE 3,9	SSE 5,2	SE 6,7	S 10,6	S 7,5	S 11,2	13,7 17. 0	.
26	52	59	66	62	54	60	67	88	SSW 9,0	SSW 10,6	SSW 5,9	SW 4,1	SSW 6,6	SSW 10,1	SSW 12,7	W 3,0	15,4 5.25	0,1
27	94	89	71	96	92	93	95	93	W 5,0	SW 3,0	Cal. 0,6	SSW 2,0	SSW 1,4	Cal. 0,2	Cal. 0,0	E 1,0	7,0 0.32	4,2
28	90	96	98	100	100	97	81	63	ENE 4,0	ENE 5,0	NNW 6,0	NNW 9,7	N 15,0	N 14,8	N 15,9	N 14,5	18,1 18.43	11,3
29	49	59	57	69	53	56	60	68	N 17,0	N 13,1	N 14,0	N 16,0	N 18,5	N 20,4	N 21,0	N 22,5	24,0 22.50	.
30	74	59	48	37	34	37	45	48	NNE 21,0	NNE 23,7	NNE 20,5	NNE 19,3	NE 20,3	ENE 20,6	E 21,6	E 19,5	25,4 7. 6	.
31	54	62	50	36	27	17	41	22	E 19,4	E 16,1	ESE 10,0	ESE 9,6	ESE 10,2	ESE 8,9	ESE 14,3	ESE 13,0	20,9 3.12	.
Moy..	71,0	75,4	68,3	58,2	53,2	58,6	65,3	66,7	10,70	10,23	8,35	7,85	9,26	9,24	10,48	10,28		26,5

Avril 1892.

PARIS (Tour Eiffel).

Longitude 0°3′ W. — Latitude 48°52′.

ALTITUDES : *Sol*, 33m,5. — *Baromètre*, 312m,9. — *Thermomètres et pluviomètre*, 335m,3. — *Anémomètres*, 338m,5.

DATES.	PRESSION (700 +).								TEMPÉRATURE.									
	3h	6h	9h	12h	15h	18h	21h	24h	3h	6h	9h	12h	15h	18h	21h	24h	Min.	Max.
1	43,4	43,1	43,6	43,3	42,1	41,6	41,8	41,5	8,6	8,1	9,1	13,2	15,2	14,2	12,0	9,6	7,6	15,8
2	40,7	40,3	40,2	39,7	38,2	37,8	38,3	38,1	9,7	8,6	7,7	12,4	16,5	15,6	12,6	11,6	6,8	17,5
3	37,2	36,9	37,6	36,8	35,7	35,6	35,9	35,8	10,6	10,1	12,3	17,1	19,3	19,6	19,1	16,2	9,5	20,6
4	35,6	35,8	36,0	36,0	35,0	34,8	35,7	35,9	16,2	16,1	15,9	19,3	21,3	20,8	15,2	13,7	15,3	21,6
5	35,3	35,3	35,1	34,3	32,7	31,9	32,3	31,8	12,8	12,1	13,7	17,7	19,9	19,1	17,7	16,5	11,9	20,5
6	31,5	31,5	31,2	30,5	28,8	29,0	29,2	28,8	14,8	12,1	13,6	16,7	20,3	18,3	14,9	12,0	11,7	20,4
7	28,1	28,1	28,3	28,0	27,4	27,6	28,2	28,4	9,9	8,9	10,7	16,3	19,1	17,5	14,8	12,0	8,0	19,3
8	28,0	28,8	29,6	28,8	28,3	28,5	29,1	29,3	11,3	11,3	11,7	16,8	19,7	19,7	18,7	14,9	9,3	20,2
9	29,5	29,9	30,6	30,3	29,7	29,9	30,6	30,7	11,7	10,1	12,2	15,4	17,7	17,7	15,7	12,2	9,6	18,4
10	30,7	31,4	31,8	31,4	30,6	30,2	30,8	31,0	10,7	10,0	10,9	14,6	17,3	17,2	15,7	15,0	8,9	17,7
11	30,7	30,7	30,7	30,3	29,3	28,6	29,2	29,0	14,1	13,5	13,5	17,3	19,0	18,4	13,0	10,8	13,1	20,4
12	27,6	27,4	27,4	26,5	25,2	24,6	24,7	24,4	9,5	8,0	8,1	14,0	16,4	14,0	9,0	6,0	6,5	16,5
13	23,5	22,4	22,4	21,9	20,9	20,5	21,6	21,5	2,6	3,0	4,9	8,5	11,0	10,1	4,9	2,4	1,5	11,6
14	21,4	22,1	23,4	24,4	24,9	25,0	25,9	26,4	1,4	0,4	0,2	1,8	3,0	3,0	2,0	1,2	0,2	3,4
15	26,8	28,2	29,3	28,9	28,0	26,4	25,1	22,7	0,0	0,6	4,9	6,1	5,6	4,9	3,4	4,2	- 0,4	7,5
16	21,9	22,3	23,4	24,4	24,4	25,9	26,8	26,9	1,5	1,0	2,6	3,0	4,8	3,9	2,6	0,0	1,0	4,9
17	26,7	27,2	27,3	26,7	26,7	27,0	28,8	29,3	0,8	0,8	4,0	3,7	3,5	0,6	0,5	0,0	- 0,7	5,1
18	30,4	32,3	33,8	34,9	35,8	37,0	38,1	38,2	- 1,0	1,0	0,9	2,1	2,1	2,5	1,6	1,4	- 1,3	3,5
19	38,6	39,9	41,0	41,8	42,0	43,0	44,2	44,7	1,6	1,2	1,9	4,5	5,1	3,7	3,7	2,1	0,9	6,0
20	44,9	45,1	45,7	45,1	44,1	43,2	43,1	42,1	1,6	2,0	4,8	7,1	8,9	9,1	8,9	9,0	1,1	10,2
21	41,0	39,7	39,6	39,8	40,0	40,9	42,0	42,2	6,6	5,0	6,7	9,1	9,2	9,2	9,1	8,1	4,9	9,9
22	42,2	42,8	43,5	43,8	43,8	44,0	44,2	44,3	7,8	8,1	8,2	10,9	11,0	10,9	10,6	10,1	7,2	11,2
23	44,1	44,6	45,2	45,0	44,3	44,0	44,2	43,8	9,4	8,0	7,6	10,7	14,0	14,1	11,1	10,1	7,6	14,2
24	42,6	42,3	42,6	42,4	41,6	40,6	40,2	38,5	8,1	8,9	8,6	10,7	12,5	12,7	10,7	9,1	7,0	13,1
25	36,6	34,8	33,6	32,3	30,4	30,5	32,0	32,2	8,2	9,1	7,5	9,4	11,5	8,9	5,9	5,4	5,6	12,1
26	31,8	31,8	31,8	31,6	30,9	30,6	31,0	31,1	5,6	5,8	7,9	8,1	7,3	8,1	5,9	4,9	3,8	9,0
27	30,8	30,8	31,3	30,8	30,3	29,8	29,2	28,3	3,7	4,8	6,6	8,9	9,2	9,3	8,9	7,6	3,7	10,7
28	26,8	26,7	26,8	27,0	27,7	29,1	30,8	31,9	4,9	4,4	6,4	6,7	4,9	3,1	3,0	2,3	4,2	7,8
29	32,5	32,6	32,3	31,3	30,8	30,9	32,1	32,9	1,9	2,7	6,0	3,9	4,1	3,9	4,5	3,1	1,8	6,5
30	32,5	34,6	35,9	36,0	35,8	36,5	37,4	37,0	1,0	0,9	2,3	4,7	7,1	7,6	6,0	3,9	0,7	8,0
Moy.	33,15	33,31	33,70	33,47	32,85	32,83	33,42	33,29	6,85	6,49	7,71	10,36	11,88	11,26	9,39	7,85	5,57	12,79

DATES.	HUMIDITÉ RELATIVE.								VENT, DIRECTION ET VITESSE EN MÈTRES PAR SECONDE.								VITESSE maximum du jour.	PLUIE.
	3h	6h	9h	12h	15h	18h	21h	24h	3h	6h	9h	12h	15h	18h	21h	24h	m h m	
1	26	26	27	30	18	29	31	33	E 9,7	ESE 10,2	E 8,9	ENE 6,3	ENE 9,5	NE 9,4	NE 21,5	ENE 16,8	. .	.
2	42	60	76	64	52	68	74	78	ENE 17,8	ENE 16,0	ENE 12,2	ENE 9,9	NE 10,9	NE 10,0	NE 14,2	ENE 14,0	. .	.
3	88	81	62	37	30	29	16	35	ENE 12,0	E 16,5	E 6,7	E 11,0	E 9,0	E 9,6	ESE 16,1	SE 10,6	18,6 3.50	.
4	52	52	50	46	38	37	68	70	W 5,7	SW 2,2	SW 3,6	NW 3,9	NNW 2,5	WNW 3,5	N 9,8	N 7,3	11,6 21.19	.
5	74	79	63	51	39	43	42	55	NNE 5,6	NE 4,5	NE 3,9	NE 2,0	ENE 3,7	NE 7,0	NE 11,1	ENE 11,2	12,8 23.26	.
6	54	76	65	54	27	52	64	72	NE 7,0	NE 4,9	NE 4,6	NE 3,8	NE 4,9	NE 7,9	NE 11,9	NE 10,1	12,9 21.28	.
7	80	87	82	59	38	45	51	66	NE 8,1	NE 7,1	NE 5,3	NE 6,4	NE 8,4	NE 11,0	NE 14,1	NE 11,4	14,6 21.17	.
8	73	67	67	49	37	37	32	46	NE 9,9	ENE 9,6	NE 6,3	NE 6,5	NE 7,3	ENE 6,8	E 13,7	E 15,4	19,6 22.10	.
9	60	68	64	52	40	36	28	28	E 11,6	E 11,5	E 7,1	E 8,5	E 7,3	E 7,9	E 15,2	E 12,5	17,5 23.15	.
10	31	36	39	36	30	28	23	21	E 9,4	E 7,8	Cal. 0,3	NE 2,3	NNE 4,0	NE 3,1	NE 6,0	NE 3,1	12,5 0. 0	.
11	22	22	32	29	21	21	39	48	Cal. 0,0	Cal. 0,4	NW 2,5	Cal. 0,8	WNW 3,4	NNW 6,0	NNE 12,7	NNE 8,7	14,2 20.14	.
12	56	66	73	48	33	37	65	78	NE 6,6	NE 6,6	NNE 5,5	NE 6,0	NE 7,1	NE 12,6	NE 11,1	NE 10,1	15,1 20.10	.
13	100	81	76	48	34	35	52	80	NE 8,3	NE 9,5	NE 5,7	NE 6,0	NE 4,9	NNE 8,8	NE 12,1	ENE 9,0	12,6 19.37	.
14	86	100	100	100	58	62	59	62	NNE 5,9	NNE 6,2	NNE 7,9	NNE 6,2	NNE 5,5	NNE 7,7	NE 4,4	NE 7,3	9.0 4.32	0,1
15	71	68	39	32	34	44	55	69	NE 4,5	NE 2,5	Cal. 0,3	SSW 5,4	SSW 8,5	S 11,2	S 14,1	S 15,9	19,1 23.10	0,3
16	69	77	66	58	39	49	47	100	SW 15,8	WSW 13,0	W 14,0	W 14,2	WNW 10,0	WNW 9,7	WNW 6,0	W 7,5	19,9 2. 2	.
17	62	63	56	58	69	75	95	87	W 8,6	W 7,1	S 6,6	S 11,1	W 6,9	W 6,7	NW 4,5	NW 6,7	13,9 16.55	1,4
18	100	93	75	75	55	71	80	74	NW 10,1	NNW 12,3	N 9,0	W 4,8	NW 10,3	Cal. 0,8	Cal. 0,0	Cal. 0,0	16,5 11. 7	0,9
19	69	67	65	39	43	50	51	64	Cal. 0,1	NE 6,6	N 7,0	NNW 7,4	NNW 12,0	NNW 10,0	NNW 10,7	N 7,8	14,6 15.50	0,1
20	66	61	52	33	27	27	33	38	N 4,4	N 1,9	Cal. 0,7	WNW 1,3	WSW 5,9	SW 5,1	SW 3,6	SW 12,8	12,7 23.54	.
21	70	100	96	95	86	79	77	94	SW 12,3	SSW 11,8	WSW 10,2	W 8,8	WNW 9,4	WNW 11,1	NW 9,0	NW 9,0	13,8 0.58	0,7
22	85	86	95	69	80	81	90	98	WNW 9,5	WNW 4,8	WNW 6,8	WNW 5,0	WNW 5,7	WNW 6,3	WNW 6,9	WNW 8,4	11,1 22.13	0.1
23	97	96	96	65	55	48	50	45	WNW 8,0	NW 7,6	NW 4,5	WNW 1,5	WNW 3,9	NW 5,7	N 8,8	NNW 9,9	10,6 20.29	.
24	54	42	56	59	53	43	41	45	NNW 11,4	NNW 12,9	NNW 7,3	NNW 6,9	NNE 5,0	NNW 4,3	NE 7,6	E 5,8	13,6 6. 7	.
25	48	57	79	60	60	75	81	84	SSE 8,9	SW 7,0	W 3,2	WSW 8,9	W 16,2	W 13,9	NW 8,7	NW 6,9	19,4 15.26	0,2
26	67	57	50	40	49	46	59	74	NW 3,2	NNW 3,9	Cal. 0,4	NW 3,4	NNW 6,5	Cal. 0,5	NNW 6,0	NNE 1,1	8,4 20.25	.
27	83	75	61	39	39	39	42	66	N 2,0	N 2,5	NNW 1,0	W 2,8	WSW 6,0	WSW 7,0	SW 11,5	WSW 12,8	15,0 23.35	.
28	95	80	57	50	68	66	77	80	WSW 11,0	WSW 11,6	WSW 7,1	W 11,3	NW 14,2	NW 13,1	NW 13,9	NW 12,2	17,3 18.20	0,7
29	81	73	56	73	76	74	68	70	NW 9,0	NW 2,9	S 3,4	S 7,1	ESE 6,0	E 5,8	ENE 8,0	ENE 11,8	13,6 0.45	0,5
30	77	75	72	50	36	39	44	56	NE 13,8	NE 14,0	NE 11,8	NE 13,8	NE 12,0	NE 15,3	NE 15,8	NE 15,1	17,0 20.53	.
Moy.	67,9	69,0	64,9	53,3	45,4	48.8	54,6	63,9	8,34	7,85	5,79	6,44	7,53	7,93	10.30	9,71		5,0

Mai 1892.

PARIS (Tour Eiffel).

Longitude 0° 3′ W. — Latitude 48° 52′.

ALTITUDES : *Sol*, 33m,5. — *Baromètre*, 312m,9. — *Thermomètres et pluviomètre*, 335m,3. — *Anémomètres*, 338m,5.

DATES.	PRESSION (700 +).								TEMPÉRATURE.									
	3h	6h	9h	12h	15h	18h	21h	24h	3h	6h	9h	12h	15h	18h	21h	24h	Min.	Max.
1	36,1	35,8	34,9	33,7	32,1	31,2	30,6	29,2	3,1	2,6	4,6	7,3	7,1	5,9	4,0	2,9	2,2	7.5
2	27,8	27,5	27,4	27,2	27,1	27,0	27,4	26,8	2,5	1,1	1,5	3,8	4,7	4,9	5,1	4,5	0,8	5,1
3	26,0	25,2	24,8	23,8	23,1	23,2	24,2	24,5	4,5	5,8	8,1	11,7	12,2	9,3	8,7	7,8	4,4	12,8
4	24,7	24,9	25,5	26,0	26,7	27,3	28,2	28,8	8,0	9,8	10,5	13,7	11,8	11,9	11,0	7,6	7,5	13,7
5	28,9	29,8	30,2	30,6	30,6	31,0	31,9	32,5	5,1	4,0	6,3	9,2	7,8	7,2	4,9	4,2	4,0	10,4
6	32.8	33,6	34,7	34,8	35,3	36,0	37,6	37,9	2,8	1,9	4,0	5,7	6,0	6,1	3,5	1,5	1,8	6,8
7	38,4	39,1	39,8	39,7	39,2	39,0	39,5	39,6	- 0,1	0,1	2,8	4,9	7,5	8,2	7,3	6,5	- 0,3	8,4
8	39,2	39,3	39,5	38,9	37,8	37,8	38,1	37,8	5,4	7,8	9,6	11,1	12,8	13,3	12,7	10,9	5,0	13.5
9	37.6	37,8	37,8	37,3	36,6	36,1	36,2	35,8	11,4	11,6	11,3	14,6	16,0	16,3	14,0	11,9	10,6	16,3
10	35,6	35,6	35,8	35,3	34,8	34,3	34.8	35,0	9,4	12,1	12,7	17,0	18,8	19,0	17,1	12,8	9,0	19,4
11	34,8	35,1	35,7	35,8	35,7	35,6	36,7	37,5	12,8	11,9	13,8	16,8	18,0	17,8	13,1	15,0	10,2	18,7
12	37.5	38,5	39,2	39,0	38,6	38,7	39,1	39,0	14,1	13,3	15,3	18,7	20,6	19,7	17,6	14,0	11,7	20,9
13	38,8	38,9	39,1	38,7	37,8	37,6	37,8	37,5	12,3	12,4	14,8	18,4	20,3	20,2	16,5	14,3	11,8	20,6
14	36,7	36,8	37,0	37,3	36,5	36,5	36,9	36,7	13,5	13,6	14,3	15,6	17,0	16,5	14,4	11,3	11,9	17,3
15	36,3	36,4	36,5	36,1	35,4	34,9	34,9	34,0	10,5	10,9	12,1	14,9	16,0	15,2	12,4	12,3	9,7	16,5
16	32,9	32,8	32,8	32,5	32,0	31,9	32,0	31,7	10,7	9,7	9,9	12,0	12,2	11,1	9,2	7,4	8,3	12,9
17	31,2	32,0	33,0	34,0	35,1	36,1	37,2	37,9	6,4	6,9	8,9	10,2	11,3	10,7	9,6	8,7	6,2	11,9
18	38,0	38,8	39,1	39,0	38,9	38,7	38,9	38,7	7,7	8,1	12,0	14,2	14,0	14,0	13,3	12,6	7,5	14,8
19	38,0	38,2	38,8	38,9	38,9	38,9	39,9	39,7	10,7	11,1	11,5	13,7	15,3	15,0	11,7	10,6	10,0	15,7
20	38,7	37,9	37,3	36,3	35,4	35,2	35,7	35,8	8,1	7,0	10,2	13,5	15,5	14,0	10,7	8,9	6,6	16,2
21	35,8	36,0	36,8	36,9	36,5	36,1	36,4	36,3	7,7	7,5	9,7	11,7	13,5	13,7	11,8	10,3	7,1	14.2
22	35,8	35,6	36,0	35,6	34,5	34,3	34,5	34,1	8,4	9,1	11,7	16,7	16,8	16,7	14,9	14,3	8,0	18,3
23	33,7	33,5	33,9	34,3	34,2	34,2	35,0	35,0	13,7	14,7	17,5	21,3	21,9	22,0	20,3	19,6	12,7	23.3
24	34,8	35,0	35,5	35,0	34,0	33,0	33,1	32,9	19,2	18,9	19,0	21,3	23,5	23,9	22,0	21,8	16,4	24,3
25	32,1	31,9	31,9	31,3	30,7	30,8	31,1	31,0	19,1	18,4	21,7	26,3	27,6	26,6	24,0	21,0	16,8	27,9
26	30,1	31,2	32,0	32,1	31,3	30,8	30,4	30,8	17,6	20,1	22,1	24,6	27,0	26,4	26,6	24,6	17,2	27,5
27	31,4	32,8	33,0	33,5	32,3	31,6	31,7	31,0	21,1	21,9	22,9	25,2	25,3	26,8	26,5	24,0	20,3	27.0
28	31,0	31,1	31,1	31,6	32,1	33,8	35,0	36,0	21,7	22,0	22,9	23,6	20,5	16,6	15,1	15,0	20,5	25,2
29	36,6	37,4	38,1	38,0	38,4	38,6	39,6	39,9	13,2	13,2	16,3	18,0	19,6	20,0	18,0	17,0	12,0	20,1
30	39,7	39,9	40,0	39,4	38,1	37,6	37,2	36,3	16,1	16,9	19,7	22,7	23,8	23,5	22,0	21,4	15,2	24,4
31	34,6	33,9	33,5	32,0	30,6	30,0	31,5	32,5	19,5	19,6	22,9	25,6	26,1	14,9	14,8	14,4	18,7	26,5
Moy.	34,37	34,59	34,86	34,66	34,20	34,12	34,62	34,59	10,85	11,10	12,92	15,61	16,47	15,72	13,96	12,55	9,80	17.36

DATES.	HUMIDITÉ RELATIVE.								VENT, DIRECTION ET VITESSE EN MÈTRES PAR SECONDE.								VITESSE maximum du jour.	PLUIE.
	3h	6h	9h	12h	15h	18h	21h	24h	3h	6h	9h	12h	15h	18h	21h	24h	m h m	
1	73	77	57	49	48	61	76	98	ENE 11,7	ENE 10,3	NE 8,2	NE 11,4	ENE 7,2	ENE 5,8	ESE 1,0	Cal. 0,3	15,2 0. 5	0,5
2	100	99	90	70	62	64	65	76	Cal. 0,8	NE 3,2	E 5,0	E 5,2	E 3,6	E 4,6	ENE 4,6	E 4,2	6,1 9.45	2,8
3	71	58	49	33	35	59	58	71	ESE 5,9	E 6,1	ENE 2,9	E 4,5	SE 7,0	S 9,4	S 2,6	S 1,9	9,5 17,58	0,1
4	72	61	67	41	58	53	59	76	Cal. 0,6	S 2,4	NNE 2,8	E 2.5	SE 2,0	Cal. 0,0	N 9,9	NNE 8,2	11,6 22.25	.
5	92	100	97	59	60	65	54	66	N 5,5	N 6,1	N 7,0	NNW 5,2	N 8.3	N 5,8	N 8,7	N 7,9	12,1 21.50	.
6	85	72	47	35	38	26	37	65	N 8,4	N 11,2	N 9,5	NNW 10,0	NNW 11,5	N 13,5	NNE 14,3	NNE 13,0	16.9 14.30	.
7	72	77	54	36	30	27	30	31	NNE 9,0	NNE 6,9	NE 5,6	NNE 5,6	NNE 3,8	NNE 5,0	NE 4,7	E 5,3	13,0 0. 0	.
8	33	30	28	24	22	23	23	26	Cal. 0,3	Cal. 0,9	E 1,0	NE 1,4	NE 3,1	ENE 3,6	ENE 5,1	NE 4,9	7,4 22. 3	.
9	35	31	42	27	24	23	36	43	ENE 10,9	ENE 9,4	ENE 3,8	ENE 6,5	ENE 8,0	ENE 6,0	ENE 13,0	ENE 13,7	16.5 22.28	.
10	59	36	50	35	25	23	41	65	E 9,3	E 10,4	E 3,4	E 7,6	E 7,5	NE 5,6	NNE 11,8	ENE 5,0	15,0 21.40	0,1
11	79	75	72	55	47	48	54	67	NNE 7,0	NNE 9,8	NNE 4,6	NE 7,5	E 8,0	ENE 10,0	ENE 17,6	ENE 10,0	18,8 21. 5	0.5
12	59	60	59	47	37	37	41	57	NE 12,6	NE 13.2	ENE 5,7	NNE 8,8	NNE 7,0	NNE 11,2	NNE 13,4	N 9,5	17,2 5.20	.
13	54	48	51	33	24	23	37	40	NNE 7,5	NNE 6,5	NNE 3,2	NNE 4,5	N 6,6	NNE 6,5	N 11,1	N 5,0	11,2 20.57	.
14	41	45	42	40	46	42	49	88	NNE 2,4	Cal. 0,2	NW 4,9	NW 7,1	NNW 1,5	WNW 6,1	NW 9,6	NW 8,1	11,0 20.20	.
15	62	56	55	35	17	32	54	43	NW 9,9	NW 7,0	WNW 5,2	WNW 6,2	WNW 7,1	WNW 7,0	NW 5,3	WNW 8,8	11,4 2. 7	.
16	69	83	64	41	42	43	46	61	W 11,3	W 9,8	W 12,0	W 9,8	W 10,5	W 12,5	W 13,5	WSW 13,2	16,0 18.30	.
17	80	82	72	54	49	50	54	62	WSW 13,0	SW 12,3	W 10,8	WNW 10,8	NW 11,8	NW 7,2	NW 10,9	NW 7,9	14,9 3.45	0,1
18	69	80	49	39	40	40	45	55	W 9,9	W 4,3	WSW 3,5	WSW 5,9	WSW 6,4	WSW 4,4	WNW 5,4	WNW 6,1	10,9 1.20	.
19	71	76	83	35	28	31	45	52	WNW 7,0	W 10,1	W 6,2	W 10,1	WSW 10,0	W 12,5	NW 12,5	WNW 11,0	15,1 21.27	.
20	68	80	70	51	44	46	54	76	WNW 11,6	WNW 11,2	W 9,7	WNW 12,4	W 17,1	WNW 17,5	WNW 13,0	WNW 10,9	18,9 16.20	.
21	89	95	67	44	35	27	21	29	WNW 14,3	WNW 10,0	WNW 6,9	WNW 6.8	WNW 6,5	WNW 7,3	NW 7,0	NW 6,7	14,6 2.55	.
22	55	64	56	38	35	37	45	47	NW 5,1	NW 5,5	WNW 1,3	Cal. 0,4	ENE 3,0	E 4.5	E 7.2	E 10,4	10,4 24. 0	.
23	48	41	42	37	36	33	36	39	E 10,0	ESE 5,2	Cal. 0,2	SW 4,0	SW 5,0	W 4.2	Cal. 0,9	S 4,6	11,5 1.33	.
24	46	46	53	50	45	41	43	44	SW 7,0	W 8,0	SW 4,4	SSW 6,5	S 7,0	S 7,1	S 9,7	S 12,0	12,0 24. 0	.
25	51	59	55	32	28	34	44	44	S 15,8	S 12,0	SSE 6,3	S 8,9	S 6,4	S 8,4	SSW 2,4	S 5,8	16,5 4. 3	.
26	54	50	49	40	34	33	34	40	SSW 9,0	SW 13,6	SSW 6,0	S 7,9	SSE 7,4	SE 11,0	SSE 13,9	SSW 17,4	18,6 23,50	.
27	49	40	41	38	39	39	37	37	SSW 12,0	SSW 14,0	SSW 14,0	SSW 5,3	ESE 7,6	SE 8,3	SSE 12,0	S 21,2	24,4 23.30	.
28	34	37	39	43	57	74	81	68	S 21.8	S 19,4	S 16,3	SW 15,7	SW 15,5	SW 13,8	WSW 9,0	W 9,6	25,3 3.35	.
29	68	75	61	51	43	43	55	55	W 6,3	W 6,7	SSW 4,0	SW 6,6	WSW 7,1	SW 5,5	WSW 4,1	WSW 6,1	10,9 0,47	.
30	56	49	54	40	36	34	38	38	WSW 2,1	WSW 1,9	E 4,6	S 3,4	SE 4,9	ESE 5,5	ENE 6,0	E 13,7	13,9 23.55	.
31	44	54	48	42	35	86	80	73	ESE 12,5	SE 7,6	SSE 6,5	SSE 8,4	S 8,5	W 15,2	W 5,2	W 10,2	18,0 17.53	0.8
Moy.	62,5	62,5	56,9	41,7	38,7	41,8	47,5	55,9	8,73	8,23	5,98	7,00	7,32	7,90	8,56	8,83		4.9

Juin 1892.

PARIS (Tour Eiffel).

Longitude 0°3′ W. — Latitude 48°52′.

ALTITUDES : *Sol*, 33m,5. — *Baromètre*, 312m,9. — *Thermomètres et pluviomètre*, 335m,3. — *Anémomètres*, 338m,5.

DATES.	PRESSION (700 +).								TEMPÉRATURE.									
	3h	6h	9h	12h	15h	18h	21h	24h	3h	6h	9h	12h	15h	18h	21h	24h	Min.	Max.
1	32,7	34,0	34,8	34,8	34,1	34,5	34,9	34,4	12,3	12,0	14,8	16,9	17,9	15,5	14,8	15,1	10,1	19,1
2	33,7	33,1	32,7	32,6	32,3	31,9	32,3	32,5	16,0	16,9	19,0	19,0	17,7	18,8	18,2	15,6	14,7	20,5
3	32,5	33,2	34,6	35,3	35,4	35,8	36,4	36,7	13,5	12,5	13,8	16,0	17,0	16,0	13,0	11,2	12,2	17,9
4	36,8	37,1	37,9	38,0	37,3	36,6	36,1	35,6	10,8	9,9	12,5	15,6	17,0	16,1	15,4	15,0	9,6	17,6
5	34,3	33,8	33,0	32,1	32,9	33,6	35,1	36,2	11,4	11,0	11,5	15,7	15,0	13,2	11,8	10,4	10,7	16,8
6	36,9	38,1	39,2	39,9	39,8	40,1	41,4	41,8	9,5	9,1	12,0	16,4	18,4	19,0	16,1	13,7	9,0	19,8
7	41,4	41,5	42,0	41,7	41,0	40,6	41,1	41,1	10,4	9,4	12,3	15,4	18,0	18,4	17,0	14,9	8,3	18,9
8	40,7	41,0	41,6	41,1	40,1	39,6	39,9	39,7	13,6	12,9	15,6	18,4	20,7	20,4	18,2	15,4	11,9	21,0
9	38,7	39,0	38,7	38,0	36,9	36,1	36,2	35,9	12,9	13,6	16,9	18,9	21,9	22,2	21,2	20,8	12,8	22,5
10	35,1	35,1	34,8	33,8	32,9	32,1	32,1	32,0	18,3	19,6	21,8	23,9	25,2	25,9	23,6	19,4	18,0	27,1
11	31,3	31,2	31,7	31,5	31,1	31,3	32,2	32,2	17,4	17,4	15,4	18,9	21,4	17,4	13,5	12,7	14,6	22,0
12	32,1	32,3	32,7	32,3	31,4	30,8	31,4	31,4	11,4	11,2	14,4	16,6	19,4	19,9	15,0	12,1	10,9	20,6
13	31,3	32,1	33,3	33,8	34,3	34,5	35,5	35,2	8,5	9,4	11,0	13,0	14,0	12,6	9,6	6,9	8,4	14,4
14	34,1	33,3	32,4	31,7	31,2	30,7	31,4	31,2	5,2	5,5	7,8	7,6	10,6	9,9	8,6	7,8	4,7	10,9
15	30,6	31,1	31,4	31,8	31,6	32,2	33,1	33,4	7,7	6,7	8,3	10,4	11,6	11,6	9,7	8,5	6,4	12,5
16	33,3	34,0	34,2	34,2	34,2	34,4	35,0	35,2	6,2	7,2	10,8	13,8	14,6	13,7	13,0	10,6	6,2	15,6
17	34,8	34,9	35,2	35,0	35,0	35,2	35,4	35,2	9,7	9,2	11,4	12,1	9,5	11,6	10,6	10,0	9,1	13,4
18	34,6	34,4	34,9	35,2	35,0	34,4	34,5	34,4	9,9	8,5	10,6	12,2	14,0	13,9	12,2	11,6	8,3	14,6
19	33,3	33,2	33,2	32,9	32,9	32,8	33,2	33,1	10,6	10,0	12,6	13,0	13,9	13,1	12,6	12,5	8,5	14,7
20	32,7	32,8	33,3	33,3	33,6	33,5	34,0	34,1	10,8	10,4	12,6	13,6	14,7	14,4	14,5	14,5	10,0	15,6
21	33,7	33,7	34,2	34,4	34,3	34,5	35,2	35,4	13,4	13,0	12,7	13,2	16,8	16,6	16,4	15,0	11,4	18,0
22	35,2	35,1	35,2	34,2	33,4	32,2	31,2	28,7	15,2	15,4	16,4	18,0	19,9	18,4	16,7	16,2	14,2	21,0
23	26,5	25,2	24,4	24,2	27,7	30,6	33,4	34,2	14,9	14,4	14,8	12,8	12,6	11,9	11,9	11,4	13,8	17,2
24	34,3	35,2	36,1	36,2	35,9	35,5	35,5	35,7	10,2	11,4	15,4	16,9	19,5	18,3	16,6	16,5	9,9	20,5
25	35,0	34,9	35,2	35,4	35,0	35,1	35,2	35,2	16,4	15,4	16,9	19,0	19,5	17,8	16,2	15,4	13,9	20,5
26	36,1	37,2	38,4	39,0	39,2	39,3	40,2	40,5	13,0	11,6	12,6	15,4	19,4	20,4	17,3	16,1	11,4	20,8
27	40,5	40,7	40,8	40,9	40,1	39,6	39,8	39,5	15,6	16,4	20,2	23,3	25,4	26,3	23,1	22,1	15,6	27,6
28	38,9	38,9	38,9	37,9	36,9	35,9	35,1	34,2	20,8	21,5	24,3	26,4	28,6	29,7	28,3	27,3	19,9	30,2
29	34,9	34,2	35,4	36,5	37,4	38,9	40,4	41,0	21,3	17,8	17,3	17,9	16,5	13,6	12,1	11,9	16,3	18,4
30	41,1	42,0	42,7	42,5	41,9	41,5	41,9	42,1	10,5	10,5	12,3	14,6	17,3	18,3	15,6	14,4	10,3	18,8
Moy.	34,90	35,08	35,43	35,34	35,16	35,13	35,64	35,59	12,58	12,33	14,27	16,16	17,60	17,16	15,43	14,17	11,37	18,95

DATES.	HUMIDITÉ RELATIVE.								VENT, DIRECTION ET VITESSE EN MÈTRES PAR SECONDE.								VITESSE maximum du jour.	PLUIE.
	3h	6h	9h	12h	15h	18h	21h	24h	3h	6h	9h	12h	15h	18h	21h	24h	m h m	
1	88	90	66	51	44	69	68	64	WSW 12,0	SW 8,7	SW 5,0	SSW 6,8	SSW 7,2	WSW 3,1	SW 1,6	S 6,6	14,8 à 1.45	0,3
2	58	56	54	52	75	64	65	71	SSE 11,7	SSE 11,0	S 8,4	SW 10,5	SW 10,4	SW 12,1	SW 12,8	WSW 9,2	15,0 22.30	0,2
3	89	91	75	58	52	51	65	63	WSW 9,0	W 5,3	WNW 5,8	WNW 5,0	WNW 4,5	NNW 5,4	N 10,1	NNE 8,0	10,2 20.52	.
4	64	66	60	47	44	46	48	50	N 7,9	N 7,2	NW 3,3	W 3,0	WSW 5,5	WSW 4,4	WSW 3,0	WSW 6,2	10,8 4.48	.
5	66	89	88	60	51	70	78	91	WSW 12,4	SW 13,5	SW 11,6	WSW 12,0	WNW 13,7	WNW 15,9	WNW 14,5	WNW 14,0	20,7 18.13	0,4
6	100	88	80	52	45	41	55	71	WNW 14,0	WNW 10,0	WNW 6,1	NNW 7,0	NW 5,5	NW 6,5	NNE 12,5	NNE 12,0	15,0 1.32	.
7	95	99	70	57	43	32	41	52	NNE 8,9	NE 7,8	NE 6,5	NE 5,9	NE 9,0	NE 9,1	ENE 13,0	ENE 14,9	15,8 23. 5	.
8	59	63	64	47	33	35	41	73	E 15,1	E 12,9	ENE 5,5	ENE 10,1	ENE 11,0	ENE 10,2	ENE 13,2	ENE 10,0	17,6 3.40	.
9	95	95	76	64	51	50	50	46	ENE 11,4	NE 10,0	ENE 6,0	ENE 6,5	ENE 6,2	NE 8,0	ENE 11,1	ESE 10,4	14,3 23.12	.
10	51	55	46	39	32	31	35	59	SE 7,1	SE 4,0	ESE 2,7	ESE 3,6	E 2,0	SW 3,8	SW 2,4	NNE 7,8	11,0 0.30	.
11	68	41	72	54	44	69	68	72	N 7,8	N 7,4	NW 5,1	NW 5,0	NW 8,4	NNW 9,4	NNW 11,9	NNW 8,3	13,3 16.32	.
12	80	87	63	51	38	39	67	69	NW 4,5	NW 5,0	WNW 1,7	NW 3,2	NW 4,5	NNW 4,3	NNE 8,0	N 9,2	11,0 21.48	.
13	100	96	65	39	35	39	47	63	NNW 8,9	NNW 8,0	N 10,1	N 8,7	NE 9,3	NE 10,0	NE 12,0	ENE 13,9	15,7 22.58	.
14	84	84	68	75	66	70	86	83	NE 11,5	NE 11,0	NE 9,0	NE 9,0	NE 8,9	NE 11,5	NE 13,6	NNE 11,2	15,0 22.18	1,9
15	77	81	72	62	56	51	53	67	N 12,0	N 9,9	N 10,0	N 12,3	N 10,0	N 9,2	NNW 12,3	NNW 12,4	14,6 22.25	.
16	72	70	61	49	44	49	52	90	N 7,4	N 8,4	NW 2,6	NW 1,9	NW 6,0	WNW 7,0	WNW 10,8	NW 10,3	12,6 0.15	.
17	92	98	84	75	70	64	55	59	WNW 9,8	WNW 10,0	WNW 7,8	W 7,6	WNW 11,0	WNW 6,3	WNW 4,9	WNW 3,0	14,9 14.23	1,0
18	65	91	50	41	38	37	36	41	WNW 7,1	WNW 10,3	WNW 7,3	WNW 7,2	NW 5,0	NNW 6,4	NNW 1,4	NNW 1,2	12,2 4.58	.
19	47	59	55	47	43	50	51	53	NNW 2,5	NNW 4,7	W 3,6	W 7,0	WNW 7,6	WNW 7,2	WNW 5,1	W 6,1	9,9 12.12	0,1
20	65	69	71	52	50	49	50	55	WNW 3,3	Cal. 0,6	WNW 1,5	W 6,0	WSW 6,5	W 4,9	WSW 7,5	WSW 9,2	10,5 23. 2	0,4
21	57	67	76	96	74	72	75	82	W 6,1	W 4,3	SW 5,9	SW 6,9	WSW 9,0	W 3,4	WSW 5,3	WNW 7,2	11,3 14.50	1,2
22	81	75	69	57	50	60	72	78	W 3,4	SW 6,7	SW 6,9	WSW 5,9	SW 6,0	WSW 4,9	WSW 2,4	SSW 1,1	9,1 9.50	0,9
23	85	88	97	93	64	63	60	69	WNW 3,3	SW 13,2	SW 17,5	NW 18,2	NNW 16,1	NNW 13,6	NNW 11,0	NW 13,1	23,2 11.20	6,6
24	72	73	58	45	42	42	46	49	NW 10,9	NW 7,4	NW 1,9	WNW 1,8	WSW 1,0	SW 2,9	SW 1,4	SSW 6,3	13,8 0.29	.
25	49	70	73	60	52	64	81	95	SW 6,9	WSW 7,2	WSW 3,0	WSW 4,9	W 7,3	W 9,1	W 11,8	WNW 10,6	12,5 22. 3	.
26	81	81	73	60	47	46	75	88	NNW 13,6	NNW 9,6	NNW 7,0	NNW 5,2	NNW 5,9	NNW 5,7	NNE 7,7	NNE 5,0	15,0 1.48	.
27	88	82	70	51	46	46	58	64	N 4,0	Cal 0,1	N 1,0	Cal. 0,5	SSW 3,1	SSW 2,2	SE 5,6	SE 8,0	8,0 24. 0	.
28	68	69	54	45	37	29	31	37	SE 11,4	SE 7,2	SSE 3,2	SE 6,3	SE 5,0	SE 5,1	SE 10,0	WSW 8,9	21,8 22.57	0,1
29	67	96	84	59	68	78	90	89	SW 18,5	WSW 9,0	W 10,6	WSW 11,5	WNW 13,0	WNW 10,0	NW 9,6	NW 6,9	20,4 2.55	1,1
30	92	88	68	50	40	37	43	51	NNW 8,4	NNE 2,0	NNE 2,0	Cal 0,3	N 1,8	Cal. 0,3	NE 3,5	Cal. 0,4	8,5 1.28	.
Moy..	75,2	78,6	68,7	56,3	49,1	51,4	58,1	66,5	9,03	7,75	5,95	6,66	7,35	7,06	8,33	8,38		14,2

Juillet 1892.

PARIS (Tour Eiffel).

Longitude 0°3′ W. — Latitude 48°52′.

ALTITUDES : *Sol*, 33m,5. — *Baromètre*, 312m,9. — *Thermomètres et pluviomètre*, 335m,3. — *Anémomètres*, 338m,5.

DATES.	PRESSION (700 +). 3h	6h	9h	12h	15h	18h	21h	24h	TEMPÉRATURE. 3h	6h	9h	12h	15h	18h	21h	24h	Min.	Max.
1	41,6	41,6	41,8	41,3	40,8	40,1	40,3	40,4	12,3	14,0	14,3	17,3	18,5	19,0	15,2	13,3	11,9	19,7
2	39,5	39,2	39,2	38,1	36,9	35,3	34,9	33,7	12,9	13,6	18,6	20,3	22,1	22,6	21,3	21,1	12,4	22,7
3	32,4	31,7	31,6	31,8	32,1	32,1	32,8	33,7	21,3	20,3	22,4	26,8	23,0	22,2	22,6	19,0	18,3	27,1
4	34,0	34,5	35,3	35,7	35,9	36,4	37,5	38,1	16,3	15,0	16,5	19,8	21,9	20,4	18,2	17,9	14,5	22,5
5	38,1	38,3	38,7	37,9	36,5	35,5	35,1	34,5	15,1	13,3	16,2	19,3	22,4	21,4	19,5	16,4	13,0	22,4
6	34,2	34,8	35,8	36,2	36,4	35,7	35,2	34,5	11,9	12,4	14,6	17,1	19,4	20,1	19,3	15,9	11,7	20,6
7	33,1	33,2	33,2	33,2	32,7	32,7	33,6	34,6	13,0	14,2	17,4	19,7	22,4	21,4	17,4	15,7	12,5	22,9
8	35,2	36,6	37,9	38,2	38,1	38,4	39,2	39,7	13,6	12,4	13,9	16,2	18,4	19,0	15,3	13,5	11,9	19,4
9	39,4	39,6	39,2	38,7	37,1	36,1	36,0	35,8	12,4	14,2	16,4	19,8	23,4	24,8	21,8	21,4	12,2	25,6
10	35,3	35,6	36,5	36,2	35,8	35,4	35,9	35,4	16,6	16,4	15,2	17,7	20,8	20,5	15,9	12,8	13,5	21,4
11	34,3	34,1	33,7	32,3	30,7	29,3	28,5	27,1	11,9	12,7	14,8	19,0	21,5	22,0	20,2	18,7	10,5	22,4
12	25,3	25,9	26,2	26,0	25,7	26,0	26,3	26,5	16,5	14,8	12,0	17,8	20,0	16,2	15,2	14,8	11,4	20,4
13	26,5	26,3	26,2	25,3	25,3	25,2	25,6	25,7	12,4	11,4	13,4	15,4	14,0	15,3	13,3	12,9	11,0	16,6
14	26,3	27,6	29,2	30,2	30,9	31,8	33,3	34,3	12,5	10,8	12,3	12,7	13,6	13,6	11,7	11,4	10,3	14,5
15	34,7	35,3	36,3	36,3	36,0	35,2	34,8	34,3	10,2	10,4	11,9	15,7	16,6	17,4	15,1	14,4	10,0	17,8
16	33,2	32,5	31,6	30,4	29,3	28,3	27,8	27,3	13,4	14,2	15,4	18,6	19,4	19,4	18,2	14,4	13,3	20,4
17	26,2	26,3	26,8	27,1	27,2	27,8	29,1	30,1	14,4	12,6	15,8	17,4	16,4	16,6	12,4	11,3	12,5	17,9
18	30,4	31,5	33,3	34,3	34,9	35,1	35,3	34,9	10,8	10,4	11,6	14,8	14,4	14,2	12,1	9,9	10,3	15,3
19	34,2	33,7	34,1	34,1	33,4	31,8	29,3	27,8	9,4	9,2	10,9	13,1	13,8	14,4	11,1	11,1	9,0	15,0
20	25,9	25,0	25,5	27,4	29,6	31,8	34,1	35,6	10,8	9,5	10,4	10,6	12,2	13,1	12,1	10,6	9,2	13,6
21	36,3	36,9	38,0	38,3	38,3	38,7	39,3	39,3	8,8	9,1	10,6	11,6	12,4	11,6	10,9	9,8	8,4	12,6
22	39,3	39,4	40,0	39,9	39,7	39,4	39,9	39,9	9,1	9,4	10,4	12,6	14,1	14,6	12,8	11,6	8,6	14,9
23	39,8	40,0	40,3	40,3	39,9	39,7	40,3	40,3	10,2	10,6	12,6	15,4	17,9	17,6	15,6	16,2	10,1	18,7
24	39,8	40,3	40,6	40,3	39,7	39,3	39,3	39,2	14,9	14,9	16,3	18,3	20,4	20,1	18,1	14,8	13,0	20,7
25	38,6	38,2	38,3	37,2	36,4	35,9	36,5	36,2	11,9	11,6	13,6	18,5	20,0	19,6	15,5	13,5	10,6	20,4
26	35,5	35,5	35,8	35,3	35,2	35,2	36,0	36,2	12,0	14,1	17,5	20,4	22,3	22,3	20,8	19,5	11,5	22,9
27	36,0	36,1	36,4	36,1	36,2	35,7	36,0	36,1	18,1	14,7	18,4	20,5	22,8	23,0	22,7	19,8	14,0	23,5
28	36,1	36,0	36,1	36,3	36,0	35,8	36,7	36,2	17,5	15,0	18,5	23,5	26,1	25,3	19,5	19,0	14,4	26,5
29	36,2	37,0	37,1	37,2	36,6	36,2	37,0	36,3	17,5	14,3	16,8	20,1	23,3	23,3	23,5	21,1	14,2	23,8
30	36,1	36,2	36,5	36,9	36,2	35,6	36,6	36,3	16,9	16,0	18,5	22,3	24,0	23,5	20,5	18,5	15,5	25,2
31	35,7	35,3	35,9	35,8	35,1	35,1	35,4	35,2	16,0	13,8	13,5	16,3	18,9	19,9	16,2	14,3	6,4	20,1
Moy.	34,49	34,65	35,07	34,98	34,66	34,41	34,76	34,68	13,57	13,07	14,86	17,70	19,24	19,17	16,90	15,31	11,81	20,24

DATES.	HUMIDITÉ RELATIVE. 3h	6h	9h	12h	15h	18h	21h	24h	VENT, DIRECTION ET VITESSE EN MÈTRES PAR SECONDE. 3h	6h	9h	12h	15h	18h	21h	24h	VITESSE maximum du jour. m h m	PLUIE.
1	58	58	58	41	39	37	55	58	Cal. 0,5	S 1,7	S 1,0	NNW 4,0	NW 3,1	NW 4,4	NNE 11,5	NNE 5,9	12,0 à 21.15	.
2	46	61	43	36	35	33	33	34	NE 7,5	ENE 6,8	ESE 2,2	ESE 4,0	SE 5,0	ESE 6,5	ESE 9,7	ESE 17,0	17,4 23.47	.
3	30	49	51	37	48	64	54	69	SSE 18,0	SSW 14,0	SSW 6,0	SW 10,5	SSW 8,8	SSW 11,1	WSW 14,4	W 6,3	18,9 2.15	.
4	74	88	77	59	49	57	68	72	WNW 6,6	WNW 7,9	WNW 4,2	WSW 5,4	WSW 4,9	NW 6,5	WSW 4,5	WNW 6,1	9,9 4.50	1,6
5	79	69	68	54	41	39	47	58	NW 8,9	NW 9,2	WSW 3,8	WSW 8,9	SW 8,2	WSW 8,2	W 10,0	W 12,4	13,5 21.57	.
6	85	95	76	53	36	36	42	55	W 12,5	W 10,0	WNW 10,7	WNW 8,3	WNW 10,1	W 7,5	WSW 12,0	WSW 12,1	16,8 23. 0	0,4
7	78	84	71	62	45	49	68	73	WSW 10,8	WSW 10,7	WSW 10,9	WSW 14,3	WSW 14,4	WSW 9,3	W 9,0	W 11,0	16,6 20.42	.
8	87	88	59	46	37	36	52	58	W 12,8	W 9,9	W 7,6	W 7,3	W 8,9	WNW 6,9	NW 10,9	NW 7,2	14,3 2.45	.
9	64	59	43	43	36	34	40	37	NNW 3,1	NNW 2,0	E 3,1	ESE 3,5	SSE 1,1	Cal. 0,8	SE 5,5	SE 6,6	7,3 0. 2	.
10	54	70	83	63	40	30	63	64	NW 8,8	NW 11,8	WNW 5,9	WNW 4,0	WNW 5,9	NNW 7,9	NNE 7,6	NNE 7,0	12,8 4. 8	.
11	87	74	62	43	36	31	38	40	NE 6,6	E 10,0	E 5,0	ENE 4,9	E 5,4	E 6,7	E 10,5	E 16,0	16,8 23.40	.
12	52	66	100	69	51	49	68	68	ESE 14,4	NW 4,7	SE 5,0	SW 8,2	S 7,5	WSW 10,3	WSW 9,3	WSW 10,0	17,0 0.55	4,7
13	77	90	93	62	64	70	90	80	SW 13,9	SSW 9,9	SSW 7,0	SSW 12,6	SSW 7,4	W 4,0	SSE 6,9	WSW 5,2	15,0 3.20	5,2
14	85	100	91	90	86	82	96	94	WNW 6,0	WNW 6,0	NW 6,0	NW 10,9	NW 8,6	NW 9,1	NNW 9,5	NNW 7,0	. .	0,1
15	98	86	82	64	60	57	63	64	N 7,9	N 4,0	N 1,3	N 1,7	SW 1,3	SSW 1,9	Cal. 0,8	S 6,6	10,9 1.45	0,5
16	69	62	62	46	42	44	47	87	SSE 9,2	SSE 10,7	SE 6,4	SE 8,1	SE 6,2	ESE 6,2	ESE 10,2	SW 5,6	12,0 21.50	3,7
17	89	100	74	58	67	68	95	95	SW 9,9	W 8,1	W 7,4	W 8,2	NW 6,7	NW 5,2	N 9,5	N 7,0	12,0 13.15	5,2
18	97	100	83	68	70	60	70	71	N 6,7	N 9,0	N 4,9	NW 3,5	NW 6,1	NW 5,2	NNE 6,1	NNE 4,6	9,9 6.15	0,2
19	67	74	87	66	67	60	89	98	NNE 1,9	NNE 1,1	N 3,9	WNW 5,1	WSW 6,1	WSW 7,2	SW 18,0	WSW 15,5	20,7 21.35	1,7
20	89	95	100	88	80	78	83	87	WSW 14,2	WSW 17,3	WNW 13,4	NNW 11,3	NNW 12,3	N 17,3	NNW 17,6	NNW 16,8	19,2 22.47	1,5
21	90	98	87	74	74	70	83	61	NNW 13,0	NNW 11,6	NNW 8,7	NNW 8,1	NNW 10,1	N 9,1	N 6,0	N 10,5	18,2 0.48	.
22	79	65	61	55	54	57	65	69	NNE 8,4	NNE 8,3	NNE 5,0	NNE 5,9	NNE 5,3	NNE 6,8	NE 9,0	NE 9,1	10,6 22.28	.
23	83	71	70	57	49	53	58	53	NE 8,6	NE 7,0	NE 6,0	NNE 6,1	ENE 6,0	NE 8,3	ENE 10,0	E 10,7	11,8 22.40	.
24	55	58	52	44	44	46	53	77	E 10,9	E 10,3	E 5,2	E 6,9	E 7,0	ENE 8,8	E 12,0	E 13,0	13,9 1.25	.
25	90	65	73	48	46	49	64	75	ENE 10,5	ENE 10,8	ENE 4,9	E 7,0	ENE 7,0	ENE 8,5	ENE 13,5	ENE 12,0	13,6 21. 2	.
26	85	65	57	40	30	30	35	31	E 9,2	ESE 12,0	E 5,5	E 8,2	E 9,0	ESE 9,8	ESE 13,4	ESE 15,6	16,7 22. 5	.
27	34	44	45	38	32	32	33	36	ESE 15,4	ESE 13,6	E 6,5	E 8,9	E 6,9	ESE 6,7	E 10,9	E 10,3	17,1 2.10	.
28	56	60	62	48	46	49	54	75	ENE 9,9	E 9,9	NNE 6,4	NE 6,1	NE 5,2	NNE 8,4	NNE 11,4	NNE 8,2	12,8 21.15	0,1
29	80	95	87	71	62	59	48	60	NE 4,4	ESE 1,0	N 3,8	N 4,9	NNE 3,9	NNE 5,6	NNE 4,0	NE 7,6	16,0 21.37	0,6
30	83	84	78	54	50	53	71	94	NE 6,3	NE 7,4	Cal. 0,8	NNW 4,2	NNW 2,3	Cal. 0,9	NNE 3,3	NNE 4,0	9,4 0.50	3,1
31	87	100	99	78	65	65	88	98	NE 4,6	N 5,0	N 4,0	N 3,0	NW 5,1	NNW 6,8	NNW 8,0	NNW 9,2	11,7 22.15	.
Moy.	73,8	76,5	72,1	56,6	51,0	50,9	61,7	67,5	9,08	8,44	5,56	6,90	6,64	7,16	9,52	9,55		28,6

Août 1892.

PARIS (Tour Eiffel).

Longitude 0°3′ W. — Latitude 48°52′.

Altitudes : *Sol*, 33m,5. — *Baromètre*, 312m,9. — *Thermomètres et pluviomètre*, 335m,3. — *Anémomètres*, 338m,5.

Dates.	Pression (700 +). 3h	6h	9h	12h	15h	18h	21h	24h	Température. 3h	6h	9h	12h	15h	18h	21h	24h	Min.	Max.
1	34,4	34,0	33,8	33,5	33,0	33,4	34,2	34,5	14,2	12,5	13,7	14,6	15,4	16,2	15,1	14,3	12,4	16,2
2	34,6	35,3	36,3	36,6	36,6	36,9	37,8	37,9	13,1	12,3	11,5	13,1	14,8	13,8	11,9	11,3	10,8	15,3
3	37,4	37,6	38,1	37,9	37,3	36,7	36,7	36,5	10,1	10,0	10,7	14,4	15,5	14,8	14,2	13,6	10,0	15,8
4	36,2	35,7	36,2	35,2	36,1	36,2	36,9	37,3	12,7	12,9	13,8	16,9	16,1	16,2	14,9	12,9	12,5	17,6
5	37,3	37,5	38,2	38,1	37,4	36,8	36,9	36,9	11,9	12,8	14,1	17,7	19,9	18,9	17,5	16,9	11,7	21,7
6	36,0	36,3	36,9	36,8	36,4	36,5	37,4	37,8	16,1	13,4	13,9	17,3	19,1	18,9	15,4	14,2	12,8	19,5
7	37,5	37,7	38,3	38,1	37,3	36,6	36,7	36,3	12,9	10,9	13,4	17,4	20,4	20,4	18,3	16,9	10,7	21,1
8	35,2	34,3	33,6	33,4	31,3	30,7	31,1	30,9	16,7	17,4	19,8	25,1	25,9	22,6	19,7	18,7	16,1	26,3
9	31,2	31,8	33,2	33,8	33,8	33,9	35,3	36,1	13,7	13,2	16,8	19,2	21,2	21,2	15,6	12,9	12,7	22,0
10	36,3	37,1	37,9	38,3	38,0	38,1	38,9	39,3	11,2	10,2	11,9	14,1	15,2	14,2	12,2	11,5	9,9	15,3
11	38,8	39,0	39,3	39,3	38,5	38,5	39,3	39,3	10,7	10,2	13,1	14,7	17,2	17,1	15,8	14,2	10,2	17,8
12	39,0	38,9	39,3	38,4	37,7	36,8	36,7	35,9	13,8	15,2	16,2	20,6	21,8	21,2	19,4	19,2	13,6	22,4
13	34,9	34,2	33,8	33,1	32,0	31,5	32,2	32,9	18,8	18,7	20,0	24,6	27,0	26,3	22,8	18,2	18,0	27,2
14	33,7	34,5	35,2	34,8	34,6	34,2	34,4	34,3	16,5	14,2	16,9	20,7	22,5	22,2	21,0	19,8	13,1	23,1
15	34,5	35,2	36,2	36,2	36,2	36,8	37,8	38,4	16,5	17,7	18,1	21,4	23,7	21,8	20,2	17,3	16,4	24,3
16	38,3	38,2	38,2	37,2	35,2	34,3	34,7	34,6	16,5	18,5	20,3	26,6	31,2	32,5	32,7	30,4	16,0	33,0
17	34,6	35,1	35,7	35,2	35,1	34,3	34,7	33,5	29,4	28,7	27,0	31,7	31,3	30,2	29,4	30,1	23,9	32,7
18	32,6	32,1	31,3	30,2	28,3	27,2	27,3	27,5	26,3	26,8	26,2	29,6	32,6	31,7	28,2	20,9	24,2	32,8
19	27,0	27,2	27,4	29,0	28,7	29,4	30,3	32,4	17,8	15,0	17,6	19,2	19,5	18,3	15,5	12,8	14,7	19,9
20	32,9	34,6	36,1	37,2	37,5	38,2	39,2	39,6	13,2	12,5	14,4	16,5	19,2	18,9	17,4	15,8	11,8	20,7
21	39,6	40,0	40,4	39,9	38,7	38,2	38,3	37,5	15,2	15,5	16,1	19,7	22,1	22,0	20,7	18,4	15,1	22,4
22	36,3	35,2	34,9	34,0	32,8	32,3	32,4	31,9	17,6	16,2	17,3	22,3	26,8	25,2	24,1	22,5	15,2	27,4
23	31,3	30,9	31,0	30,5	29,8	29,3	29,6	30,4	22,2	22,5	24,2	26,5	28,2	27,4	25,2	22,1	22,1	28,5
24	29,6	30,4	30,4	30,1	29,7	28,6	28,0	26,3	18,6	17,0	17,8	19,8	16,6	15,7	16,3	13,3	16,1	20,9
25	28,0	30,0	30,9	31,2	31,4	32,5	34,1	34,6	11,7	12,3	14,3	16,0	15,3	14,4	13,6	12,3	11,3	16,4
26	34,8	35,4	36,5	37,2	37,0	37,0	37,4	37,3	12,3	12,3	13,0	15,8	17,6	16,6	15,6	15,1	11,3	18,4
27	36,4	35,5	35,0	34,4	33,4	32,4	31,8	31,4	14,4	14,2	15,4	16,5	16,9	17,1	16,4	15,3	13,7	17,5
28	30,6	30,4	29,8	29,4	28,7	29,5	31,4	32,0	14,8	14,2	16,3	19,2	20,8	20,1	16,8	15,1	12,6	21,5
29	32,2	32,4	32,4	31,3	29,4	29,2	29,7	30,4	14,7	14,3	17,4	21,5	25,5	24,9	24,6	22,1	13,8	26,2
30	30,3	30,3	31,1	30,5	30,3	29,3	30,3	30,8	19,6	17,6	18,0	19,2	20,6	20,0	17,6	15,6	16,4	21,4
31	30,3	30,3	31,2	31,7	31,9	32,3	34,1	34,9	14,0	12,8	14,1	16,2	18,0	17,0	14,5	13,1	12,6	18,6
Moy.	34,25	34,42	34,79	34,60	34,00	33,79	34,37	34,50	15,72	15,23	16,56	19,62	21,22	20,57	18,79	16,99	14,25	22,06

Dates.	Humidité relative. 3h	6h	9h	12h	15h	18h	21h	24h	Vent, direction et vitesse en mètres par seconde. 3h	6h	9h	12h	15h	18h	21h	24h	Vitesse maximum du jour.	Pluie.
																	m h m	
1	80	100	100	91	96	81	78	79	NNW 9,9	NNW 6,4	NW 9,3	NW 8,3	WNW 10,8	NNW 11,2	NNW 11,8	N 11,0	14,6 à 22.22	2,5
2	88	88	84	59	48	54	60	81	N 3,2	N 9,4	N 8,0	N 8,7	N 6,8	N 9,6	NNE 8,0	NNE 9,1	11,6 0.10	.
3	73	75	74	62	64	70	77	78	NE 2,4	NE 1,5	NE 1,3	NE 2,5	WSW 2,8	WSW 2,3	WSW 1,1	NNW 4,2	9,1 0. 0	.
4	91	84	75	61	60	62	54	64	NNW 5,2	NNW 1,9	WNW 2,0	WNW 3,0	NNW 7,6	N 4,0	N 10,1	NNE 7,9	11,0 22.57	.
5	68	65	54	44	35	39	42	44	NE 6,9	NE 4,1	NE 3,5	Cal. 0,8	Cal. 0,4	NE 2,9	ENE 3,4	SSW 6,0	7,9 0. 0	.
6	47	56	75	61	50	43	62	75	S 9,6	WNW 5,8	NW 4,8	W 5,6	WNW 7,5	WNW 8,3	NW 13,3	WNW 11,0	14,5 22.15	.
7	96	100	81	54	43	43	47	60	WNW 8,0	WNW 4,0	W 2,8	W 3,0	W 4,4	WNW 2,3	NNW 3,3	NE 5,2	12,6 1.10	.
8	58	49	47	35	33	46	83	75	E 8,1	SE 9,0	SE 5,5	S 6,1	SSW 9,0	SW 5,0	SSW 9,6	SW 12,6	12,9 23.57	.
9	80	94	61	53	46	53	96	92	WNW 7,0	WNW 10,8	W 5,0	W 4,9	W 4,8	NW 5,2	NNE 6,3	NE 6,5	12,6 0. 0	.
10	98	96	83	64	59	59	66	70	NNE 7,0	NE 9,8	NNE 6,4	NNE 5,0	NNE 6,2	NNE 6,6	NNE 9,4	NE 7,1	10,5 5.58	0,8
11	72	75	57	49	40	40	42	52	NE 7,6	NE 4,0	NE 6,4	NNE 3,2	N 1,8	N 4,6	NNE 4,2	NE 4,0	8,4 1. 0	.
12	51	51	47	38	31	28	39	39	NE 1,0	NE 2,1	Cal. 0,1	Cal. 0,1	SSE 3,7	SSE 2,9	SSE 4,4	SSE 9,8	9,8 24. 0	.
13	44	47	31	36	31	31	39	83	S 10,8	S 7,0	SSW 6,5	SW 7,8	SW 10,0	WSW 11,5	W 17,9	W 13,5	19,2 21.50	.
14	99	71	76	50	58	59	72	73	WSW 12,4	WNW 4,6	W 3,6	SW 10,7	SW 11,5	SW 11,6	WSW 12,0	WSW 15,0	15,5 23.48	1,0
15	88	83	83	66	58	64	70	67	WSW 11,9	WSW 14,1	WSW 5,8	WSW 6,7	WSW 5,2	NW 6,4	NNW 5,9	NNE 7,2	15,0 0. 0	.
16	56	42	59	47	31	26	30	30	NE 6,6	E 7,2	SE 4,9	SSE 5,0	SSE 7,8	SSW 9,0	SW 13,5	WSW 10,0	. .	.
17	36	18	40	36	27	28	34	31	SW 10,7	WSW 17,2	SW 1,3	S 2,6	SW 2,4	WSW 4,1	NW 1,5	ENE 6,0	. .	.
18	45	34	38	25	21	16	24	65	E 9,8	SSW 12,0	SSE 6,2	S 6,6	SSW 11,5	SSW 11,9	SW 10,5	NW 6,0	14,9 16.40	.
19	80	100	77	60	63	87	87	96	NW 1,3	W 8,8	NW 5,4	W 7,6	WNW 4,8	SW 3,6	SW 10,2	WNW 10,2	15,9 22. 3	6,6
20	77	84	77	62	48	53	69	77	W 11,2	W 7,9	WSW 4,1	W 3,4	WNW 2,0	NW 5,2	N 8,9	NNE 7,0	12,8 4.10	.
21	83	74	71	47	37	36	47	57	NNE 4,0	NE 4,0	NE 4,4	NNE 5,0	N 5,4	N 7,4	NE 9,9	NE 8,0	10,5 22.10	.
22	59	74	75	54	37	40	42	51	NE 7,5	NE 6,7	NNE 1,5	NNE 2,0	Cal. 0,6	WNW 2,1	Cal. 0,2	Cal. 0,5	10,0 1.35	.
23	50	48	45	43	30	27	42	58	E 3,2	SE 4,9	SSE 4,6	SSE 4,0	SSE 6,8	S 7,5	W 4,8	W 7,0	11,3 23.20	.
24	83	93	92	77	89	84	73	92	WSW 8,2	S 8,5	S 5,1	Cal. 0,8	W 3,7	Cal. 0,5	NE 6,8	SE 6,5	13,4 23.10	29,7
25	99	88	79	68	79	80	78	77	W 17,0	WSW 12,0	SW 9,6	WSW 9,6	W 9,5	WNW 10,3	WNW 11,3	WNW 11,2	22,5 1.52	5,3
26	91	93	88	63	53	66	54	52	NW 12,3	NW 6,0	W 5,5	WNW 4,7	W 3,5	WSW 4,4	NW 4,6	NNW 2,0	13,5 1. 3	.
27	59	62	69	52	50	54	64	68	Cal. 0,0	Cal. 0,2	SW 6,4	WSW 12,8	WSW 9,0	SW 10,4	SW 15,6	WSW 16,1	17,9 22.30	.
28	72	89	75	60	59	58	82	91	SW 16,2	SW 16,0	SSW 9,5	SW 15,1	WSW 14,9	WSW 12,7	W 7,1	WSW 7,0	19,9 15 42	0,8
29	89	100	78	58	46	43	48	49	SW 10,7	SSW 8,4	S 8,4	SSE 6,1	SSE 8,0	SSW 10,9	SSW 13,7	WSW 14,8	16,0 21.48	0,1
30	57	77	75	66	54	63	61	74	SW 14,6	SW 11,9	SSW 5,0	SSW 7,7	SSW 12,0	SSW 14,0	SW 16,9	SW 12,9	18,6 19. 4	1,2
31	81	91	75	56	38	42	45	57	SW 14,4	WSW 11,0	SW 6,4	WSW 10,0	WSW 13,2	WSW 10,2	W 9,8	W 12,8	16,6 20.32	.
Moy.	72,6	74,2	69,7	54,7	48,8	50,8	58,3	66,4	8,41	7,65	5,14	5,79	6,70	7,05	8,58	8,65	.	48,0

Septembre 1892.

PARIS (Tour Eiffel).

Longitude 0°3′ W. — Latitude 48°52′.

ALTITUDES : *Sol*, 33m,5. — *Baromètre*, 312m,9. — *Thermomètres et pluviomètre*, 335m,3. — *Anémomètres*, 338m,5.

DATES.	PRESSION (700 +). 3h	6h	9h	12h	15h	18h	21h	24h	TEMPÉRATURE. 3h	6h	9h	12h	15h	18h	21h	24h	Min.	Max.
1	35,3	36,4	38,2	38,3	38,6	38,7	38,8	38,3	12,0	11,3	13,0	14,9	16,6	16,4	16,4	14,6	10,8	16,8
2	37,3	36,3	35,9	33,4	32,3	30,7	30,3	29,3	13,1	13,3	15,1	17,2	19,2	19,0	17,5	15,9	11,9	20,6
3	29,1	29,3	30,1	29,9	29,3	29,4	31,1	31,6	10,0	11,4	12,1	13,8	14,5	13,6	11,2	9,9	9,8	14,8
4	32,2	33,1	34,2	35,1	35,9	37,4	38,7	39,3	9,3	7,6	9,3	8,7	12,2	8,7	9,4	9,2	6,4	12,9
5	39,9	40,6	41,7	42,4	42,4	42,7	43,3	42,7	8,3	8,7	10,2	12,3	13,3	12,5	11,6	10,7	8,2	13,3
6	42,2	42,3	42,3	41,6	40,7	40,4	40,4	39,6	10,0	10,0	10,2	11,5	12,4	11,7	10,6	9,2	8,7	12,6
7	38,9	38,4	38,6	38,0	37,0	36,8	36,3	35,4	9,0	7,6	9,4	11,8	14,1	13,1	12,7	10,7	7,6	14,9
8	34,5	35,3	35,5	35,4	35,2	35,4	35,5	35,3	9,3	8,6	9,9	11,7	12,0	11,3	10,1	10,0	8,3	12,7
9	34,3	34,2	34,4	34,3	34,2	34,7	35,4	35,6	8,9	9,6	10,8	11,8	13,5	12,7	11,3	10,6	7,9	13,9
10	36,0	36,5	37,6	38,1	38,2	38,3	38,8	39,0	10,3	10,1	12,0	13,0	15,4	14,2	13,7	14,2	10,1	16,2
11	38,9	39,0	39,9	40,4	40,1	40,3	40,5	40,4	13,7	12,7	13,5	14,2	15,7	16,4	16,4	16,4	12,5	17,1
12	40,4	40,5	40,7	39,6	37,8	36,6	35,7	34,4	15,1	15,0	17,2	20,0	22,2	21,3	20,7	20,2	14,7	22,7
13	33,4	33,3	33,4	33,0	33,0	33,6	35,2	36,2	20,0	19,1	18,8	22,4	23,5	20,5	14,6	12,7	16,9	25,1
14	36,4	37,4	38,5	38,7	38,3	38,5	39,0	38,6	11,6	11,5	11,7	13,9	14,9	14,1	13,7	12,8	11,4	15,7
15	38,1	37,5	37,2	36,2	34,8	33,9	33,4	32,3	13,2	12,6	13,5	18,0	17,5	16,5	16,6	17,4	11,3	18,9
16	31,1	31,7	33,3	32,8	32,6	33,2	34,1	34,2	16,1	15,3	18,3	21,0	23,9	22,6	20,7	14,5	14,8	24,0
17	35,2	35,8	38,2	39,2	40,0	40,3	41,0	41,2	12,5	11,5	10,7	11,4	10,5	10,8	10,5	10,2	9,7	12,1
18	40,5	40,2	40,2	39,8	38,7	38,3	38,2	38,0	10,3	11,0	12,7	17,0	19,1	17,5	17,2	16,6	9,8	20,0
19	37,2	37,2	38,0	38,2	37,3	37,1	37,1	36,7	16,3	17,1	17,5	22,5	24,2	22,5	21,9	21,6	16,0	24,7
20	35,9	35,7	35,6	34,8	34,1	34,5	35,5	35,9	21,7	21,7	21,2	20,9	23,6	20,1	17,1	17,5	19,2	23,6
21	35,8	35,9	36,3	35,7	35,3	35,4	35,9	36,5	15,7	15,4	16,7	19,3	17,5	16,8	16,1	14,8	15,3	19,6
22	36,7	37,3	38,3	38,4	38,3	38,3	38,5	38,4	13,9	13,8	15,7	17,2	17,7	16,3	15,7	15,5	13,7	21,7
23	37,7	37,4	37,8	37,3	36,6	36,1	36,2	35,2	15,4	14,2	19,7	18,7	20,5	18,9	17,2	17,5	14,2	21,4
24	34,3	33,4	34,0	34,5	34,9	35,4	36,3	36,4	16,2	16,2	17,7	18,4	17,6	15,7	13,9	12,9	15,1	20,7
25	36,2	36,2	36,4	36,6	36,1	35,7	36,4	36,5	10,8	10,7	11,7	13,7	15,5	15,4	15,3	15,3	10,7	17,1
26	36,4	36,1	36,3	35,5	33,9	33,5	33,0	32,5	15,7	15,7	16,6	19,8	22,7	21,7	20,9	19,8	14,7	22,7
27	32,3	32,3	32,9	32,4	31,2	30,3	29,8	29,3	17,4	16,8	19,5	21,3	23,1	21,6	20,8	17,3	16,2	23,2
28	29,3	29,3	29,6	30,2	29,6	30,4	32,5	33,6	15,5	14,8	15,8	11,8	8,3	7,8	9,2	9,8	14,0	16,8
29	33,7	34,5	35,4	35,2	34,1	33,3	32,7	31,7	9,1	9,2	10,0	12,3	12,6	12,4	11,8	10,8	7,8	13,0
30	29,8	28,8	28,5	28,3	27,5	27,2	27,1	26,1	9,9	9,4	12,3	14,4	11,8	12,0	11,4	12,1	9,3	15,2
Moy.	35,63	35,73	36,30	36,11	35,60	35,55	35,89	35,67	13,01	12,73	14,09	15,85	16,85	15,80	14,87	14,02	11,90	18,13

DATES.	HUMIDITÉ RELATIVE. 3h	6h	9h	12h	15h	18h	21h	24h	VENT, DIRECTION ET VITESSE EN MÈTRES PAR SECONDE. 3h	6h	9h	12h	15h	18h	21h	24h	VITESSE maximum du jour.	PLUIE.
																	m h m	
1	69	68	61	46	40	43	43	50	W 11,2	W 11,4	WSW 6,9	WSW 10,5	WSW 7,3	SW 7,2	SW 12,7	SW 15,5	16,2 à 23.15	.
2	76	80	74	56	48	50	56	69	SW 16,8	SW 17,8	SW 12,6	SSW 14,2	SW 15,3	SW 16,0	SW 16,5	SW 14,8	18,0 20.28	0,1
3	95	83	78	59	65	55	71	77	WNW 13,4	W 13,4	W 4,8	WSW 5,7	WSW 6,2	WNW 14,0	WNW 14,0	WNW 10,9	17,0 2.18	0,8
4	71	87	81	80	58	80	81	86	NW 12,0	NW 11,8	NW 8,2	NNW 9,9	NNW 14,5	N 12,0	N 14,7	N 15,1	17,8 13.10	2,3
5	94	88	84	60	57	59	74	81	N 12,0	N 8,8	N 8,0	N 7,5	N 4,8	NNW 7,0	N 6,9	NNE 7,2	16,0 0. 7	.
6	69	60	55	57	54	56	52	53	ENE 7,1	ENE 7,0	NE 4,4	NNE 5,9	NNE 7,0	NNE 6,4	NE 6,0	ENE 7,1	9,0 3.27	.
7	57	67	64	54	50	50	56	54	E 5,0	Cal. 0,3	E 2,3	NNW 2,0	NNW 1,7	WSW 3,8	Cal. 0,0	SW 5,6	8,1 23.17	0,1
8	95	88	77	56	49	46	58	69	NW 13,8	NNW 15,0	NW 12,3	NW 13,6	NW 13,1	NW 13,1	NW 14,0	NW 16,0	16,6 23.38	0,4
9	84	82	64	55	54	62	62	78	NW 12,0	NNW 10,0	NNW 4,8	NNW 4,6	NW 5,8	NW 8,0	NNW 6,6	NNW 4,1	16,0 0. 0	.
10	95	91	80	81	84	88	91	90	NW 2,8	Cal. 0,2	WSW 3,6	WSW 3,2	WSW 2,9	W 4,7	W 5,9	W 8,8	9,1 22.20	0,3
11	96	100	87	81	75	72	73	76	WNW 11,4	WNW 8,4	WNW 6,4	WNW 5,1	WNW 3,0	WNW 2,9	Cal. 0,4	SW 6,9	11,6 2.55	.
12	84	86	74	53	46	50	56	57	Cal. 0,0	SW 1,0	SSE 3,8	SSE 5,6	S 7,0	S 8,0	S 13,6	S 17,1	17,6 23.45	.
13	54	58	64	51	42	55	88	77	SW 16,1	WSW 15,0	SW 5,0	SW 6,7	NNW 6,6	NNW 7,7	NNW 10,0	NNW 9,1	17,3 0. 5	.
14	84	94	95	75	64	56	62	59	NNW 7,0	NNW 7,2	NNW 5,1	NNW 3,0	NNW 2,4	NNE 4,8	NE 3,8	NE 7,0	9,6 5.15	.
15	54	66	60	53	66	80	82	74	ENE 4,0	ENE 5,0	E 6,4	E 2,2	SSE 4,0	SSE 4,5	S 5,8	SSE 8,0	9,0 23. 2	.
16	73	78	66	48	41	43	56	78	SW 16,3	SW 14,0	SW 7,0	SW 7,1	SW 9,0	SW 9,0	WSW 8,6	NNE 9,2	17,2 3.30	0,1
17	98	99	97	78	89	89	78	73	NNE 10,0	NNE 10,7	NNE 8,2	NNE 4,0	NNE 6,9	NE 4,9	ENE 8,7	E 12,2	12,2 24. 0	3,8
18	62	81	62	41	41	49	46	42	ESE 11,7	ESE 8,9	SE 4,8	SE 1,9	Cal. 0,3	E 1,9	E 5,5	SSE 10.0	12,9 0.58	.
19	49	55	43	41	37	38	38	43	SSW 9,4	WNW 6,5	WNW 3,2	Cal. 0,6	SSW 2,2	S 5,0	S 8,6	S 10,0	11,1 0.25	.
20	42	43	49	55	49	64	85	73	S 11,1	S 8,7	S 7,9	S 4,8	SSW 8,8	WSW 10,1	WNW 4,1	WSW 8,0	13,9 16.30	.
21	73	74	77	58	67	57	60	85	WSW 10,0	SW 8,4	SSW 9,6	SSW 10,8	W 8,0	W 6,7	WNW 7,2	N 3,3	13,2 1.40	.
22	78	66	61	58	52	59	65	62	N 2,0	Cal. 0,0	Cal. 0,0	NNW 1,5	Cal. 0,4	N 4,3	N 3,3	NNE 4,1	5,2 18.45	.
23	63	73	43	53	51	56	60	66	E 3,4	SE 4,0	Cal. 0.0	SE 1.2	SE 2,6	N 2,0	ENE 5,4	ESE 7,5	7,6 23.57	.
24	68	82	68	70	78	84	82	93	SSE 8,0	WSW 7,0	WNW 2,0	NW 3,6	NW 6,6	NW 8,0	NNW 9,8	NNW 4,1	12,0 20.10	.
25	100	100	99	77	74	75	71	67	NNW 4,7	NNW 1,5	NNW 1,0	NNW 1,2	WNW 2,5	Cal. 0,2	Cal. 0,2	WNW 4,2	6,0 1.45	0,2
26	63	78	60	58	49	54	62	65	SSE 4,7	SSE 3,8	SE 5,4	SE 4,6	SSE 4,0	SSE 7,0	S 10,0	WSW 8,8	10,6 21.15	.
27	78	81	66	52	46	62	71	87	W 8,6	WNW 7,1	Cal. 0,2	SSW 7,0	SSW 7,7	SSW 11,4	SSW 17,2	WSW 17,1	21,0 21.50	2,3
28	93	89	73	95	99	98	76	62	SW 15,8	SW 14,1	SW 15,0	NW 6,0	N 9,8	NNW 9,0	NW 10,2	WNW 11,5	18,9 3.42	5,4
29	62	56	54	52	51	52	61	71	W 13,6	W 12,0	WSW 9,7	WSW 9,5	SW 9,5	SW 12,9	SW 17,4	SW 16,4	18,0 21.15	.
30	81	87	77	65	83	86	91	95	SW 19,0	SW 16,2	SW 16,4	SSW 16,0	SW 15,0	SW 15,3	SSW 15,1	SSW 15,4	20,6 10.45	1,3
Moy.	75,3	78,0	69,8	60,6	58,6	62,3	66,9	70,4	9,76	8,51	6,17	5,98	6,50	7,59	8,74	9,83		17,1

Octobre 1892.

PARIS (Tour Eiffel).

Longitude 0°3′ W. — Latitude 48°52′.

ALTITUDES : *Sol*, 33m,5. — *Baromètre*, 312m,9. — *Thermomètres et pluviomètre*, 335m,3. — *Anémomètres*, 338m,5.

DATES.	PRESSION (700 +). 3h	6h	9h	12h	15h	18h	21h	24h	TEMPÉRATURE. 3h	6h	9h	12h	15h	18h	21h	24h	Min.	Max.
1	23,9	23,3	22,8	23,6	24,1	24,3	24,6	24,9	11,7	11,8	12,1	12,1	11,8	10,7	9,6	9,0	11,3	12,5
2	25,1	25,4	25,9	25,1	25,2	26,7	28,3	28,8	8,0	6,8	9,1	10,4	8,7	8,6	8,4	7,3	6,7	12,6
3	29,5	30,4	31,6	31,6	31,8	32,4	32,8	32,4	7,3	7,3	7,9	10,8	9,0	9,6	10,2	10,1	6,0	11,1
4	31,3	30,4	30,3	28,9	27,5	26,7	25,7	24,6	9,7	9,7	10,8	13,3	13,0	14,0	13,4	13,7	8,1	14,3
5	23,0	21,4	21,1	20,9	21,9	22,2	22,4	21,7	12,3	12,5	14,4	14,5	9,2	10,3	10,4	10,4	11,9	15,5
6	20,1	18,3	16,9	16,7	18,2	20,4	22,0	22,2	9,5	11,0	10,9	8,7	8,0	9,3	9,6	8,8	8,0	11,9
7	22,3	22,4	23,3	23,5	22,9	22,8	24,2	24,7	7,9	8,0	8,9	10,3	8,4	9,0	7,8	6,3	7,6	11,8
8	25,3	26,1	27,2	28,0	28,1	28,1	28,7	28,8	5,4	4,8	6,9	9,5	9,8	9,0	7,3	6,0	4,1	10,0
9	28,7	28,7	28,7	27,4	26,4	26,8	28,3	28,5	6,3	5,5	6,6	10,0	11,4	12,0	11,0	10,3	5,0	12,2
10	29,5	30,4	31,8	32,4	32,8	33,6	34,1	34,2	9,0	9,0	9,0	10,9	10,9	10,8	10,1	9,8	8,2	11,2
11	34,2	34,4	35,5	35,6	35,4	35,4	35,4	35,2	8,1	7,9	7,9	10,2	10,3	9,3	7,9	6,9	7,9	11,6
12	34,4	34,3	34,0	33,4	32,4	32,2	30,8	29,5	6,9	6,9	6,9	5,7	5,4	5,5	6,4	5,9	6,8	7,1
13	28,2	26,7	26,3	25,9	25,2	24,7	24,5	24,9	4,7	4,5	4,9	5,8	6,2	6,4	7,0	5,7	4,4	7,1
14	25,4	25,9	26,4	27,3	28,5	29,6	30,3	30,4	5,2	4,4	7,5	8,7	7,8	8,0	8,8	7,8	4,3	9,5
15	30,4	30,2	30,4	29,8	28,8	28,3	27,8	26,4	6,9	6,5	7,4	9,4	10,0	9,7	8,2	7,9	6,3	10,9
16	25,4	24,3	24,0	23,6	23,4	23,6	24,3	25,1	7,7	7,3	7,7	9,9	10,2	7,9	6,9	6,9	6,9	10,5
17	25,8	27,0	29,4	30,5	31,3	32,7	33,7	34,7	6,3	5,9	5,1	7,0	7,4	6,1	4,2	3,2	5,0	7,6
18	34,9	35,6	36,5	36,9	37,0	37,5	38,1	38,4	3,0	2,8	3,1	5,6	4,4	4,4	3,6	3,4	2,4	5,7
19	38,5	38,7	39,5	39,5	28,9	39,1	39,2	39,3	2,4	2,6	3,6	5,0	6,3	5,9	4,9	4,7	2,0	6,9
20	38,7	38,5	38,5	38,3	36,7	35,9	35,5	34,4	4,7	4,8	5,7	7,2	7,0	5,8	6,0	5,9	3,7	7,5
21	32,8	31,5	30,5	29,0	27,0	25,8	24,5	22,9	5,1	6,3	6,7	6,7	8,3	6,0	5,6	4,6	4,5	8,4
22	21,9	22,3	23,3	24,6	25,9	27,1	27,5	27,0	3,7	2,8	3,2	4,8	5,0	4,3	3,4	2,8	2,5	5,4
23	26,5	26,4	26,8	27,5	27,6	28,3	28,5	28,4	1,9	2,9	4,1	4,8	3,9	5,1	4,5	4,9	1,6	5,2
24	28,2	28,4	29,2	29,2	29,8	31,2	31,6	31,6	4,9	4,3	4,9	6,4	6,7	6,1	5,8	5,5	3,7	6,9
25	29,6	25,4	22,2	22,0	23,1	23,8	25,4	27,4	4,0	3,0	3,9	7,3	1,6	1,8	1,8	0,7	2,7	10,3
26	30,1	32,4	35,3	36,2	36,1	36,1	34,9	34,0	1,1	2,1	- 0,7	0,7	4,3	4,3	2,1	1,8	- 0,7	4,5
27	32,2	30,4	30,2	29,4	27,4	26,8	26,4	25,6	1,5	0,3	3,3	6,3	12,0	14,6	14,1	12,6	0,3	15,1
28	24,7	24,4	24,2	23,4	23,0	23,3	24,0	24,5	13,1	13,3	14,3	16,9	17,1	18,3	16,6	14,3	12,0	19,2
29	24,6	24,9	26,2	26,1	25,4	25,4	25,4	25,4	13,2	12,5	13,3	13,6	14,5	12,8	12,2	11,8	12,3	14,5
30	24,8	25,3	26,4	25,8	24,4	23,2	22,6	23,9	12,3	12,3	12,3	11,9	13,3	14,9	17,8	17,6	11,4	18,8
31	23,7	23,7	24,9	25,0	25,6	25,8	26,2	26,0	14,8	16,1	15,8	17,0	16,2	14,9	13,3	13,0	13,6	17,8
Moy.	28,18	27,98	28,36	28,29	28,12	28,38	28,64	28,57	7,05	6,96	7,66	9,08	8,97	8,88	8,35	7,73	6,15	10,76

DATES.	HUMIDITÉ RELATIVE. 3h	6h	9h	12h	15h	18h	21h	24h	VENT, DIRECTION ET VITESSE EN METRES PAR SECONDE. 3h	6h	9h	12h	15h	18h	21h	24h	VITESSE maximum du jour.	PLUIE.
																	m h m	
1	91	89	79	54	55	59	98	92	SSW 19,4	SSW 16,0	SSW 18,0	SW 14,2	W 9,5	SW 10,7	SSW 12,0	SW 12,3	22,0 à 2.17	1,0
2	90	100	83	80	83	55	65	75	SW 11,9	SW 8,0	SSW 10,8	SW 14,5	WSW 10,9	W 15,8	WSW 16,4	WSW 11,2	17,6 20.20	5,5
3	75	77	77	67	78	70	64	65	WSW 16,3	WSW 15,0	WSW 7,9	WSW 11,5	W 10,4	W 11,5	WSW 11,8	WSW 10,9	17,4 3.12	0,4
4	78	83	95	78	83	64	75	70	SW 11,0	SW 13,9	SW 10,7	SSW 10,3	SW 12,8	S 12,0	S 12,8	S 16,7	17,6 23.40	6,7
5	69	73	75	73	73	62	74	64	S 14,9	S 15,9	SSW 17,0	SSW 14,6	WNW 10,4	E 5,1	E 1.9	E 2,8	20,0 10. 0	2,4
6	91	100	99	99	92	84	86	95	ENE 3,7	E 4,6	ESE 2,8	NW 11,0	WNW 13,5	SW 16,7	SW 18,4	SW 15.0	19,9 20.50	16,7
7	97	95	76	61	80	78	69	86	SW 12,4	SW 10,4	SW 12,4	SW 13,8	SW 17,5	SW 15,9	WSW 13,0	WSW 14,7	18,5 14.57	2,1
8	86	91	74	58	52	63	71	75	WSW 14,9	WSW 16,9	WSW 12,0	WSW 10,9	SW 10,8	SW 13,2	WSW 12,9	W 16,0	17,8 5.45	0,2
9	70	68	73	79	84	82	71	80	WSW 15,8	WSW 15,7	SW 15,5	SW 18,0	SW 17,6	SW 19,4	WSW 17,4	WSW 16,0	20,0 18.20	0,1
10	97	87	80	78	76	68	67	67	W 14,2	W 15,5	W 8,4	W 9,6	W 8,8	WNW 4,8	WNW 3,8	WNW 4,0	21,0 2.32	0,6
11	77	81	80	58	58	63	60	70	NW 8,1	NW 5,0	NW 5,6	NW 3,2	W 2,2	WNW 3,6	NNE 8,0	NNE 7,0	9,8 2.35	.
12	71	72	66	88	84	86	85	87	NE 5,9	NE 5,0	ENE 7,2	Cal. 0,4	SSW 5,0	ESE 3,5	ENE 9,6	ENE 10,4	11,6 22.38	1,5
13	89	89	100	100	100	100	100	95	ENE 11,0	NE 15,5	NE 13,3	NE 11,8	NE 12,5	NE 7,6	ENE 4,1	SSW 11,1	17,2 6.21	2,8
14	88	85	74	72	72	65	73	75	S 14,8	S 13,5	S 15.0	S 15,1	SE 10,0	S 10,0	SSW 12,9	SSW 9,1	17,3 12. 6	.
15	86	86	85	65	63	77	93	89	SSW 5,9	S 7,0	S 6,9	SSE 6,0	SSE 3,3	SE 12,1	SSE 11,6	SE 14,0	16,0 23.25	0,4
16	76	100	82	82	94	99	100	100	SSE 12,2	SE 9.9	S 11,0	S 6,0	SSE 5,2	W 5,8	NNW 7,4	NNW 10,1	15,0 0.45	8,2
17	97	100	92	66	64	68	79	91	N 10,8	N 11,1	N 11,4	NNW 5,4	N 6,5	N 15,0	NNE 13,8	NNE 9,6	15,8 18.25	2,1
18	80	72	77	65	75	72	67	58	NE 7,4	NE 4,6	NE 6,0	Cal. 0,2	NNW 1,9	NNE 4,8	NNE 7,0	NE 9,0	10,0 0.30	1,2
19	59	51	55	57	54	83	90	75	NE 5,6	NE 4,2	N 6,8	NNW 5,9	NNW 1,9	NW 8,1	NNW 6,1	N 5,1	9,5 21.45	0,2
20	64	70	52	62	53	69	64	65	N 3,7	N 2,3	SW 3,9	SSW 5,0	SW 4,0	SW 4,0	SW 8,9	SW 10,1	10,6 23.15	.
21	90	62	73	81	66	81	88	95	WSW 7,4	W 4,0	W 7,8	SW 6,3	SW 8,9	SW 12,3	SW 14,5	SW 12,7	16,1 20.33	.
22	95	85	80	75	70	64	60	78	W 13,0	WNW 15,1	WNW 15,8	W 13,4	W 10,4	W 13,5	W 13,0	WSW 14,0	19,1 7.50	0,3
23	75	79	75	90	77	84	90	81	WSW 14,7	WSW 16,8	SW 17,7	W 10,6	W 10,9	WSW 10,6	WSW 10,1	W 5,9	. .	0,6
24	95	71	72	65	62	58	65	64	WSW 4,0	WNW 2,0	WNW 1,0	NW 3,8	WNW 5,0	WNW 5,6	WNW 4,0	NW 1,3	. .	.
25	100	100	100	100	100	100	100	100	SE 9,9	ESE 15,4	E 13,0	WNW 7,2	NNE 5,2	NNE 10,1	N 11,4	N 11,5	. .	20,9
26	100	100	100	100	100	79	95	100	N 12,4	NE 11,9	NE 5,2	ENE 2,7	E 7,1	E 10,5	ESE 17,4	ESE 15,6	18,3 20.45	0,4
27	100	100	100	100	100	64	65	75	SE 15,2	SE 16,1	SE 13,7	SE 10,2	SSE 11,0	SSE 18,0	S 23,4	S 20,5	. .	.
28	71	71	70	62	63	55	67	100	S 21,0	S 22,2	S 23,0	SSE 16,5	S 14,6	S 21,2	S 17,9	SSW 20,5	. .	0.3
29	100	100	100	100	85	95	99	98	SSW 15,3	S 14,0	S 13,2	S 11,3	SSE 9,6	SSE 13,9	SSE 15,0	SSE 8,2	20,5 0. 0	9,7
30	74	77	90	87	87	61	50	53	E 6,4	SSE 8,0	S 5,0	SSW 5,3	E 11,9	ESE 20,4	SSE 23,3	S 19,9	25,9 22. 5	2,8
31	65	62	68	91	94	99	100	98	S 7,4	S 11,6	S 9,4	S 1,9	SE 2,1	SE 7,5	SE 4,0	Cal. 0,0	. .	5,2
Moy.	83,7	83,1	80,7	77,2	76,7	74,4	78,4	81,2	11,18	11,20	10,56	8,92	8,75	11,07	11,74	11,14		91,8

Novembre 1892.

PARIS (Tour Eiffel).

Longitude 0°3′ W. — Latitude 48°52′.

ALTITUDES : *Sol*, 33m,5. — *Baromètre*, 312m,9. — *Thermomètres et pluviomètre*, 335m,3. — *Anémomètres*, 338m,5.

DATES.	PRESSION (700 +). 3h	6h	9h	12h	15h	18h	21h	24h	TEMPÉRATURE. 3h	6h	9h	12h	15h	18h	21h	24h	Min.	Max.
1	25,7	26,3	26,2	26,7	27,0	27,7	28,9	29,5	11,0	10,1	9,9	10,3	10,0	9,1	8,3	8,0	9,6	10,9
2	30,3	30,6	31,7	31,6	30,8	30,8	30,4	29,4	7,5	7,0	7,0	8,7	9,3	8,0	7,7	8,0	6,8	9,7
3	28,5	28,6	30,5	31,5	32,1	33,4	34,9	35,6	10,0	10,6	10,1	11,0	11,0	10,5	10,1	9,4	7,6	11,3
4	35,7	35,8	36,6	36,6	35,7	35,6	35,4	35,3	9,9	9,3	7,7	8,6	9,5	11,2	12,7	10,4	5,0	13,7
5	35,0	34,9	35,2	34,7	33,2	33,0	33,0	32,6	10,6	10,0	11,0	11,0	12,2	11,5	10,8	10,0	9,5	13,0
6	32,7	32,9	33,6	33,5	33,5	34,2	34,8	35,1	8,9	9,0	8,8	10,9	10,0	9,1	8,6	8,0	8,3	11,5
7	35,5	35,7	37,2	37,6	37,7	38,7	39,4	40,1	7,0	6,5	6,0	8,1	7,6	7,6	6,6	5,2	5,6	9,0
8	40,3	40,7	41,3	41,0	40,7	40,7	40,7	40,5	4,4	4,0	4,1	5,3	6,8	7,8	7,6	6,6	3,8	8,4
9	39,7	39,3	38,9	38,2	37,6	37,6	37,2	37,2	6,0	6,4	6,2	8,1	8,6	8,6	10,1	10,1	5,7	12,6
10	36,7	36,8	37,5	37,7	37,3	37,6	37,7	37,5	9,1	7,6	8,1	10,3	9,2	8,8	8,8	8,2	7,5	11,3
11	37,4	37,3	37,4	37,0	36,2	36,1	35,9	35,7	7,9	7,8	8,3	8,6	9,6	9,0	9,0	9,3	7,6	9,8
12	35,2	34,7	34,8	34,4	33,6	33,8	34,0	33,8	9,0	8,6	9,6	9,1	11,1	9,8	9,7	9,0	8,5	11,4
13	33,3	33,2	33,4	32,8	32,1	32,0	32,5	32,3	7,9	5,8	7,1	8,4	8,1	9,8	10,2	10,3	5,8	9,7
14	32,1	32,2	32,8	32,7	32,2	32,4	32,6	32,7	10,6	10,1	12,6	13,6	13,2	13,2	14,1	14,0	7,8	14,9
15	32,3	32,6	32,7	32,8	32,7	32,7	32,5	32,1	13,9	12,1	11,8	13,0	12,6	13,6	14,1	14,1	11,0	15,2
16	31,0	30,7	30,7	30,6	30,1	30,3	30,7	31,5	13,2	12,0	10,8	11,6	11,9	12,6	11,4	11,1	10,6	12,7
17	31,7	31,7	32,6	32,4	32,5	32,8	33,3	33,4	10,4	10,4	10,5	10,2	9,0	7,9	7,6	7,2	9,7	11,6
18	33,3	33,2	33,5	32,9	31,8	31,7	31,1	30,1	6,6	5,9	6,1	6,8	8,0	5,9	6,1	5,7	5,8	8,9
19	29,1	28,1	27,7	26,9	27,0	27,6	29,0	30,3	5,8	5,4	3,7	5,2	6,6	6,8	6,6	5,6	3,6	6,9
20	31,2	33,1	35,1	36,4	37,0	37,9	38,9	39,5	4,4	5,3	5,8	7,5	8,0	6,8	6,6	6,4	4,0	8,2
21	39,7	40,1	40,9	41,1	41,1	41,5	41,5	41,5	4,4	4,3	4,6	6,7	7,1	6,6	6,1	4,9	3,9	7,4
22	41,4	41,1	41,6	41,0	40,6	40,6	40,3	40,1	4,8	0,9	1,8	2,3	2,0	1,6	1,5	1,0	0,7	2,3
23	39,7	39,6	40,3	40,6	40,1	40,2	40,4	40,3	0,7	0,2	0,6	0,9	0,8	0,5	0,0	- 0,2	0,1	0,9
24	39,9	39,6	39,8	39,7	39,6	39,6	39,7	39,7	- 0,1	0,7	3,7	6,2	7,6	7,6	7,0	7,1	- 0,4	7,8
25	39,0	38,8	39,1	39,3	38,9	39,0	39,3	39,3	6,6	5,8	6,6	6,6	6,6	6,2	5,6	4,7	5,8	7,1
26	39,0	39,2	39,7	39,8	39,7	39,7	38,8	37,9	4,8	4,0	3,4	3,3	4,3	5,6	7,3	6,7	2,8	7,7
27	38,3	39,4	40,8	42,6	43,6	45,5	46,1	46,7	6,4	5,4	4,4	4,2	5,4	4,8	4,6	4,3	3,9	5,4
28	46,9	46,9	48,0	47,5	46,7	46,4	45,7	44,8	4,0	4,0	3,9	4,9	4,5	4,2	4,0	4,1	3,7	4,9
29	43,8	43,0	42,5	41,6	40,2	39,7	38,3	37,3	4,3	3,2	2,9	3,8	4,6	4,2	4,1	4,9	2,9	4,6
30	37,6	37,8	39,0	39,6	39,5	40,6	41,5	41,6	5,9	5,9	6,1	4,1	5,2	4,4	3,6	3,2	4,0	6,7
Moy.	35,73	35,80	36,37	36,36	36,03	36,31	36,48	36,45	7,20	6,61	6,77	7,64	8,01	7,78	7,68	7,24	5,71	9,18

DATES.	HUMIDITÉ RELATIVE. 3h	6h	9h	12h	15h	18h	21h	24h	VENT, DIRECTION ET VITESSE EN MÈTRES PAR SECONDE. 3h	6h	9h	12h	15h	18h	21h	24h	VITESSE maximum du jour.	PLUIE.
																	m h m	
1	99	100	100	100	100	100	100	100	NW 4,3	WNW 7,4	NW 10,5	NW 8,4	NW 7,2	NW 9,8	NW 10,5	NW 10,6	13,1 à 20.42	11,5
2	100	100	99	82	66	78	94	100	WNW 10,0	NW 9,0	W 1,2	SSW 3,4	S 6,0	S 9,8	S 10,9	S 13,2	13,7 23.15	0,3
3	100	94	93	78	84	74	68	66	SSW 11,0	W 9,1	WSW 8,0	WSW 7,5	WNW 9,0	WNW 6,9	NW 1,1	Cal. 0,9	14,9 0.30	1,4
4	69	95	99	98	97	79	55	80	S 7,3	S 12,2	S 10,0	S 9,0	SSE 8,8	SSE 15,4	S 19,5	S 14,0	20,0 20.45	0,1
5	80	87	88	79	73	86	95	99	SW 13,0	SW 11,1	SSW 12,4	S 8,2	SSW 11,9	SW 13,8	SW 12,0	SW 12,0	15,1 17.28	0,3
6	90	83	88	68	69	73	75	85	W 10,8	WSW 8,8	SW 5,7	WSW 8,5	WNW 9,6	NW 7,2	NW 5,4	NNW 4,8	12,4 0. 5	0,1
7	91	90	75	71	88	90	99	100	NNW 2,8	NNW 1,9	SW 1,0	NW 1,9	ESE 1,7	ENE 1,0	E 3,4	E 1,4	6,1 6.58	5,2
8	99	96	98	88	87	83	77	77	NE 2,5	NE 4,2	NE 4,4	ENE 4,1	ENE 4,2	E 6,2	ESE 8,7	ESE 10,5	10,7 22.30	.
9	86	86	85	77	79	84	75	86	SE 9,2	SE 8,5	ESE 6,8	ESE 4,6	ESE 1,2	ESE 4,1	SE 6,6	SSE 5,0	11,0 0.30	1,4
10	77	99	99	79	95	100	96	99	SE 8,3	SE 2,5	ESE 1,5	Cal. 0,1	NE 1,5	ENE 1,4	Cal. 0,1	Cal. 0,0	9,0 3.33	2,2
11	99	99	98	96	90	94	95	90	Cal. 0,1	Cal. 0,0	NNW 1,3	SW 1,9	W 1,0	Cal. 0,8	Cal. 0,1	SSW 3,6	3,6 24.00	0,1
12	90	96	89	89	75	81	96	83	SW 2,6	W 2,0	W 1,4	W 4,5	WNW 2,9	SW 1,5	SW 6,1	SW 2,7	6,2 21. 3	0,2
13	94	100	99	93	97	94	93	87	S 5,0	S 4,0	S 5,0	SSE 6,1	S 7,1	S 9,2	SSW 6,9	SSW 8,8	10,0 19.30	0,2
14	85	93	81	66	71	62	61	64	SSW 3,7	S 6,3	S 7,7	S 9,4	SSE 8,8	S 14,1	SSW 14,8	SSW 14,2	15,9 21.58	.
15	58	70	75	80	89	75	72	70	SSW 14,7	SSW 14,3	SSW 13,9	SSW 6,5	S 7,7	S 9,5	S 13,2	S 11,4	16,4 6.45	.
16	68	74	77	76	74	69	86	89	SSW 14,1	SSW 13,3	S 11,8	S 7,6	S 7,9	SSW 8,9	SSW 9,6	WSW 6,0	16,4 2.35	.
17	98	95	97	100	97	100	100	100	SSW 3,7	SSW 6,1	SSW 4,4	SSW 4,0	NW 6,1	NW 6,9	NNW 7,0	NNW 8,1	8,1 24. 0	0,1
18	100	100	81	83	74	80	86	95	NW 5,4	WNW 6,3	WNW 3,5	W 2,0	Cal. 0,0	SSW 2,6	SSW 4,8	S 5,6	8,2 0. 5	.
19	96	96	100	93	90	91	85	85	S 6,7	S 5,7	SE 4,0	ESE 3,1	E 3,0	Cal. 0,0	NW 3,2	NW 5,7	7,6 1.57	0,1
20	100	100	100	74	68	81	84	87	NW 7,0	NW 6,8	NW 5,5	NW 2,0	Cal. 0,6	SE 4,8	SSE 5,9	SSE 4,5	9,5 5.20	0,2
21	100	96	90	83	74	77	77	80	SE 9,8	ESE 7,4	ESE 10,9	SE 7,1	ESE 6,2	ESE 8,7	ESE 13,0	ESE 9,0	13,4 21. 2	.
22	85	100	100	100	100	100	100	100	ESE 9,6	ESE 6,2	ESE 5,8	ESE 4,9	E 5,6	ESE 6,0	ESE 8,4	ESE 6,0	11,0 3.45	.
23	100	100	100	100	100	98	98	98	E 4,3	E 5,7	E 3,1	E 2,1	E 1,4	ESE 1,0	SE 3,1	SE 2,8	7,0 5.50	0,2
24	98	97	96	96	84	91	87	89	SSW 2,6	WSW 3,6	W 7,0	WNW 6,6	WNW 5,9	WNW 8,0	WNW 6,9	WNW 9,0	10,0 18.30	0,7
25	95	98	97	96	93	95	95	95	NW 8,6	NW 3,4	Cal. 0,0	ESE 2,2	SSE 2,2	SE 3,1	SE 6,8	SE 6,8	10,0 0. 8	1,3
26	95	95	96	96	96	94	84	95	SE 7,7	SE 6,2	SE 5,6	S 4,1	SSW 3,0	SSW 7,1	SW 12,1	WSW 9,0	14,0 21.15	1,7
27	76	78	90	97	86	86	86	88	NNW 14,8	NNW 13,0	N 10,2	NNE 7,6	NE 5,9	NNE 4,8	Cal. 0,1	Cal. 0,0	15,4 2.30	0,8
28	87	89	85	81	79	77	85	83	Cal. 0,0	Cal. 0,0	S 1,0	SW 1,6	WSW 2,3	W 1,4	SSE 2,1	S 5,4	6,0 22.45	.
29	88	100	100	100	90	99	100	100	SW 7,1	WSW 7,1	SW 8,5	SW 6,3	SW 7,3	SW 8,6	SW 13,8	SW 16,9	17,0 23.58	0,1
30	100	87	72	85	50	50	59	58	W 14,5	W 11,7	W 10,8	WNW 10,6	NW 12,6	NW 9,3	NW 4,3	Cal. 0,0	17,2 0.34	0,2
Moy.	90,1	93,1	91,6	86,8	83,8	84,7	85,4	87,6	7,37	6,79	6,10	5,20	5,29	6,40	7,35	6,93		28,4

Décembre 1892.

PARIS (Tour Eiffel).

Longitude 0°3′ W. — Latitude 48°52′.

ALTITUDES : *Sol*, 33m,5. — *Baromètre*, 312m,9. — *Thermomètres et pluviomètre*, 335m,3. — *Anémomètres*, 338m,5.

DATES.	PRESSION (700 +). 3h	6h	9h	12h	15h	18h	21h	24h	TEMPÉRATURE. 3h	6h	9h	12h	15h	18h	21h	24h	Min.	Max.
1	40,5	39,7	39,1	38,2	36,4	34,7	33,2	32,3	3,9	3,9	3,4	4,2	4,3	3,6	4,6	6,6	2,9	4,6
2	32,3	33,3	36,0	37,0	37,4	37,5	36,6	35,6	7,1	7,1	3,4	3,9	4,1	3,9	3,7	3,4	3,6	7,7
3	33,6	32,4	31,6	30,5	28,3	26,9	26,0	24,7	5,7	7,4	7,9	9,0	8,2	7,6	6,6	6,7	2,9	9,3
4	24,3	24,4	25,2	25,8	27,0	28,2	28,8	28,8	6,4	4,3	2,6	2,9	- 0,6	- 0,1	- 0,1	0,7	0,3	3,1
5	28,3	27,7	27,6	27,7	27,5	27,3	27,3	28,0	- 1,1	- 1,4	- 1,4	0,1	0,8	- 0,7	- 0,9	- 1,4	- 1,7	0,8
6	28,8	29,9	30,7	31,6	32,0	32,2	32,2	32,3	- 1,1	- 1,8	- 0,8	- 0,8	0,6	0,6	1,8	1,0	- 2,2	2,3
7	32,2	31,7	31,4	31,4	32,0	33,3	34,3	34,8	0,2	0,6	- 0,2	- 0,4	- 0,4	- 1,3	- 1,9	- 1,5	- 0,4	- 0,2
8	35,5	36,8	38,1	39,0	38,7	38,4	38,3	37,4	- 1,2	- 3,0	- 3,2	- 1,9	- 1,4	- 1,2	- 0,1	0,0	- 3,4	0,9
9	34,7	32,0	28,3	24,7	23,4	24,7	26,0	27,6	- 0,7	- 0,8	- 2,7	- 2,6	0,6	1,0	0,0	0,1	- 3,1	1,4
10	28,4	29,4	31,4	32,4	33,2	33,6	33,5	33,0	0,6	0,8	0,3	0,5	0,5	0,4	0,8	1,8	- 0,2	2,4
11	30,5	28,2	26,2	24,9	23,8	24,2	24,9	25,4	1,3	0,0	- 0,1	1,9	3,4	4,4	5,0	5,3	- 0,3	5,8
12	25,9	26,4	27,3	26,8	24,8	23,5	24,3	26,4	4,4	4,3	4,2	4,4	6,2	7,9	8,5	5,0	3,7	8,9
13	28,1	29,7	31,5	32,8	34,2	36,5	38,1	39,0	4,6	3,8	3,5	2,5	3,5	3,2	2,4	2,5	3,4	4,3
14	39,8	40,3	40,9	40,8	39,8	39,3	38,7	38,6	1,9	2,5	3,1	3,4	2,9	2,2	3,9	4,8	1,9	4,0
15	38,5	38,6	39,2	39,5	39,5	40,0	41,2	41,7	6,2	7,4	7,9	8,5	9,2	9,0	7,7	7,4	2,0	9,4
16	42,6	43,4	44,6	45,0	44,7	45,0	45,2	44,9	6,9	7,2	7,5	7,7	7,9	7,6	7,3	6,9	6,7	8,1
17	44,5	44,4	45,1	44,7	44,2	44,3	44,4	44,1	6,3	5,8	4,8	6,7	6,5	4,5	3,6	3,2	4,7	7,4
18	43,6	43,4	43,5	43,5	43,0	43,0	42,9	42,5	2,3	2,4	0,3	1,9	1,3	- 0,7	8,3	7,8	- 1,7	6,4
19	41,6	41,1	40,8	39,9	38,7	38,1	38,2	37,7	8,3	8,1	9,2	7,2	7,0	5,4	3,6	- 1,0	- 1,4	9,3
20	36,9	36,4	36,7	36,7	36,6	36,6	36,6	36,5	1,0	1,8	2,5	- 0,7	2,0	2,8	2,3	1,4	- 2,5	3,1
21	36,5	36,4	36,5	36,6	35,8	36,0	36,0	35,7	2,5	2,0	2,3	3,4	3,2	2,7	3,0	1,1	0,5	4,0
22	35,5	34,6	34,7	34,2	33,1	32,7	32,6	32,9	0,5	1,0	0,4	2,0	1,9	1,0	- 0,5	- 0,8	0,0	2,5
23	32,5	32,3	32,8	32,8	32,6	32,7	32,7	32,7	- 1,8	- 2,0	- 2,2	- 1,5	- 0,9	- 1,2	- 2,9	- 4,0	- 2,2	- 0,7
24	31,9	31,3	31,4	31,4	30,8	31,1	31,1	31,2	- 5,3	- 6,6	- 6,9	- 4,6	- 3,8	- 4,3	- 5,3	- 6,1	- 7,0	- 3,8
25	30,4	29,4	29,7	29,1	28,7	29,4	29,8	30,3	- 6,5	- 7,0	- 7,3	- 7,0	- 5,8	- 6,2	- 6,1	- 7,0	- 7,8	- 5,7
26	30,9	31,4	32,8	33,2	33,6	34,4	35,3	35,7	- 7,0	- 7,7	- 7,0	- 4,7	- 2,1	- 1,0	- 0,7	- 1,5	- 7,9	0,1
27	36,2	36,5	37,7	37,7	37,8	38,1	38,6	39,1	- 2,2	- 2,4	- 1,6	- 0,9	- 0,8	- 0,6	- 1,9	- 2,9	- 2,7	0,0
28	39,1	38,9	39,4	39,1	38,2	38,1	37,9	36,5	- 3,9	- 4,0	- 4,6	- 3,1	- 1,9	- 1,9	- 2,1	- 3,7	- 5,0	- 1,3
29	35,8	34,6	34,1	32,6	31,9	31,2	31,1	29,9	- 4,7	- 5,9	- 7,1	- 5,1	- 6,5	- 6,3	- 5,9	- 6,3	- 7,3	- 5,0
30	29,1	28,4	28,7	28,0	27,2	27,2	27,2	27,1	- 6,6	- 6,8	- 6,9	- 6,5	- 7,3	- 5,9	- 2,7	- 2,2	- 7,6	- 1,7
31	26,6	26,3	26,5	25,8	25,5	25,7	26,1	26,1	- 3,1	- 3,6	- 3,1	- 3,1	- 2,4	- 2,0	- 3,9	- 4,6	- 3,9	- 1,6
Moy.	34,04	33,85	34,18	33,98	33,56	33,67	33,84	33,82	0,80	0,56	0,26	0,88	1,30	1,11	1,23	0,73	- 1,15	2,77

DATES.	HUMIDITÉ RELATIVE. 3h	6h	9h	12h	15h	18h	21h	24h	VENT, DIRECTION ET VITESSE EN MÈTRES PAR SECONDE. 3h	6h	9h	12h	15h	18h	21h	24h	VITESSE maximum du jour. m	h m	PLUIE.
1	59	41	63	61	68	94	99	87	WSW 9,4	WSW 12,9	WNW 14,9	SW 12,3	SSW 11,8	SSW 16,2	SW 17,2	WSW 20,1	20,7	à 22. 0	1,2
2	87	97	98	81	77	76	77	93	WSW 20,8	WSW 15,5	NE 5,5	ENE 4,0	ESE 5,9	ESE 8,3	SE 9,3	SE 12,7	20,8	3. 0	0,5
3	93	92	92	78	81	74	90	89	S 11,8	SSW 12,7	SW 11,7	SW 12,1	SW 15,4	SW 20,1	SW 16,5	SW 14,5	21,3	19.10	0,3
4	73	90	80	61	95	78	78	87	W 16,0	WNW 13,5	NW 15,0	NW 12,3	WNW 14,3	WNW 13,2	WNW 15,5	WNW 12,1	19,3	3.45	0,4
5	97	97	97	86	82	95	93	100	W 12,0	WNW 10,2	WNW 9,5	WSW 7,7	NW 8,4	WNW 7,6	NW 10,1	NW 11,6	15,1	17.20	0,1
6	51	95	100	100	89	93	77	84	NNW 13,2	NW 5,6	WNW 4,8	WSW 4,2	WSW 8,5	WSW 11,1	WSW 11,7	WSW 10,2	14,7	2.30	(?)
7	96	97	100	100	100	100	100	100	SW 9,7	SW 10,8	SW 7,5	NNW 7,6	N 6,5	N 6,3	N 4,7	N 4,7	12,7	0.34	(?)
8	100	99	99	95	76	63	68	74	N 6,7	NNE 6,0	NNE 3,7	N 4,0	NW 1,0	WNW 1,6	W 7,8	WSW 11,3	11,6	23.55	(?)
9	72	65	99	99	100	100	100	77	SW 16,0	SSW 17,2	SSW 21,2	SSW 21,6	WSW 17,3	NW 14,0	NW 18,7	NW 16,2		.	(?)
10	76	84	93	89	89	81	72	63	NW 16,2	NW 16,3	NNW 14,2	NNW 12,0	NNW 8,4	WNW 4,9	WNW 6,5	WSW 8,2		.	.
11	87	100	100	98	97	79	78	78	SW 14,6	SSW 19,0	SSW 12,2	SW 16,4	SW 13,6	WSW 15.7	W 17,2	W 19,6	20,0	23.55	0,3
12	89	84	90	100	100	94	90	90	WSW 17,3	WSW 14.7	WSW 16,1	SW 15,6	SW 18,5	SW 19,0	W 19,5	NW 11,3	20,5	17.45	2,4
13	86	75	67	98	72	68	69	56	NW 10,6	NW 10,7	WNW 8,0	WNW 8,7	NW 11,1	NW 9,2	NNW 7,8	NNW 4,7	12,9	11.27	0,1
14	64	59	61	72	77	100	97	100	W 2,4	W 5,0	SW 5,0	SW 7,4	SW 9,7	SW 13,0	SW 17,0	SW 12,6	18,0	19.30	.
15	100	100	98	98	90	75	76	82	WSW 12,8	W 14,0	W 14,6	W 12,4	W 13,2	WNW 15,7	WNW 14,9	WNW 14,6	16,5	23.25	.
16	98	98	98	98	98	98	98	83	WNW 11,2	WNW 9,7	NW 7,2	NW 4,9	Cal. 0,0	SW 3,4	SW 6,1	SSW 6,0	15,6	0.10	0,7
17	85	85	88	81	74	83	82	82	SW 6,5	SW 3,0	SW 4,0	SSW 3,8	Cal. 0,0	SSE 3,3	SE 4,0	SE 2,0	7,6	1.35	0,1
18	99	98	100	90	60	95	44	44	SE 1,0	WSW 5,1	W 4,4	WNW 2,0	Cal. 0,2	NW 4,0	W 6,2	WSW 5,2	7,6	16.45	.
19	42	47	46	45	46	40	55	100	SW 7,2	WSW 6,8	W 3,5	NNW 1,7	SE 4,8	SE 5,0	SE 5,0	SSW 2,4	8,0	3. 3	.
20	61	99	97	97	87	73	63	81	NW 3,0	NW 4,8	WNW 8,9	WNW 4,0	NW 1,4	NW 3,7	ENE 3,6	ESE 3,2	10,4	9. 5	(?)
21	72	73	71	63	62	69	78	87	Cal. 0,8	ESE 2,8	SE 3,8	SE 2,0	Cal. 0,1	SSE 1,1	ESE 5,8	ESE 7,0	8,4	23. 3	.
22	95	65	89	65	78	85	100	96	E 5,7	E 7,5	E 5,5	E 5,0	E 5,7	S 9,3	E 10,2	E 6,3	13,9	19.28	.
23	100	100	87	73	74	75	80	82	ENE 8,1	ENE 7,8	ENE 6,2	ENE 6,7	ENE 7,4	ENE 12,6	E 14,8	E 10,3	15,2	21. 5	.
24	81	88	82	71	68	68	68	75	E 12,0	E 7,8	E 9,8	E 6,6	ENE 6,6	ENE 9,2	E 12,3	E 9,1	13,6	3.15	.
25	73	81	82	83	75	67	64	74	ESE 10,3	ESE 10,8	E 7,5	E 4,8	ENE 6,8	ENE 10,8	ENE 13,6	ENE 10,4	17,6	20.25	.
26	69	66	57	48	40	27	32	47	E 10,9	E 10,0	E 9,9	ENE 3,6	NNE 5,8	ENE 12,8	ENE 10,8	ENE 11,3	13,9	22.20	.
27	53	57	40	41	69	88	94	100	ENE 8,4	ENE 8,0	ENE 6,8	ENE 9,0	NNE 7,2	NE 8,8	ENE 10,4	ENE 7,3	11,9	0.17	.
28	99	79	78	72	65	68	55	57	NE 8,8	NE 9,3	NE 10,8	ENE 5,1	ENE 7,1	ENE 8,4	E 10,9	ESE 8,4	13,8	20.40	.
29	60	61	64	72	96	90	89	73	ESE 5,4	ENE 5,3	E 5,7	ESE 2,4	ENE 2,2	E 3,2	E 4,6	E 1,7	9,4	0.15	.
30	79	77	74	72	88	88	68	80	NE 3,1	NE 4,0	ENE 5,4	ENE 4,4	ENE 5,6	E 8,2	E 12,6	E 14,6	17,6	22. 3	.
31	88	87	81	71	70	62	81	66	E 15,6	E 14,3	ENE 15,6	ENE 9,2	ENE 9,8	ENE 12,4	NE 15,1	NE 12,0	16,3	10.10	.
Moy.	80,1	81,8	82,9	79,3	78,8	78,9	77,9	80,2	9,92	9,71	9,00	7,53	7,56	9,42	10,98	9,73			(?)

Janvier 1892.

NANTES (Observatoire).

Longitude 3°54′ E. — Latitude 47°15′. — Altitude 41m,4.

DATES.	PRESSION (700 +). 1h	4h	7h	10h	13h	16h	19h	22h	TEMPÉRATURE. 1h	4h	7h	10h	13h	16h	19h	22h	Min.	Max.
1	59,4	59,8	60,2	61,0	60,6	60,8	61,9	63,2	8,4	7,5	6,6	8,9	10,2	8,1	4,9	3,7	5,8	10,5
2	64,3	64,7	65,4	68,3	68,0	67,8	68,3	68,0	2,3	1,2	0,2	2,5	6,5	5,5	- 0,1	- 1,3	- 0,2	7,0
3	67,4	66,3	66,2	66,3	64,0	63,0	62,4	61,7	- 2,4	- 3,9	- 3,8	- 0,2	4,6	2,8	0,8	0,4	- 4,0	5,0
4	60,4	60,4	60,4	61,2	61,1	61,4	62,0	62,7	1,4	2,9	2,6	2,5	4,9	3,2	0,2	- 0,4	0,0	4,9
5	62,9	63,0	63,6	64,7	63,5	62,3	61,2	58,8	- 1,3	- 1,7	- 3,3	0,3	4,1	3,3	2,6	4,7	- 3,5	4,7
6	56,7	54,8	54,2	54,2	52,8	52,3	52,4	52,4	6,3	6,0	5,3	7,3	9,8	8,6	7,3	7,3	1,9	10,5
7	52,4	51,9	51,3	51,0	49,5	49,4	49,8	49,8	6,4	6,0	6,1	7,3	7,1	6,2	4,1	3,7	5,4	7,9
8	49,8	50,0	50,5	51,3	50,6	50,1	49,5	49,0	2,0	0,8	0,2	4,4	3,3	2,5	1,5	0,3	- 0,1	4,7
9	48,7	47,8	46,4	46,6	46,8	47,8	47,9	47,4	- 1,3	- 1,8	- 1,6	- 0,9	0,1	- 0,5	- 1,3	- 0,7	- 2,1	0,4
10	46,4	45,3	44,0	44,6	44,6	46,6	47,4	48,9	- 0,1	- 1,9	- 1,7	- 0,1	0,7	0,5	- 0,1	- 0,1	- 2,2	1,5
11	49,0	51,6	52,6	53,1	53,6	53,9	54,2	54,5	- 0,8	- 1,8	- 3,8	- 3,1	- 2,3	- 3,3	- 2,7	- 3,3	- 4,2	- 0,8
12	54,1	53,5	52,7	52,3	50,6	49,7	49,3	49,2	- 4,7	- 5,0	- 5,1	- 2,8	0,4	0,1	- 0,9	- 0,8	- 5,2	0,9
13	47,3	46,0	44,7	44,7	44,0	44,0	44,3	44,8	- 0,7	- 0,7	- 0,7	- 0,7	- 0,9	- 1,3	- 0,9	- 0,4	- 1,3	- 0,4
14	44,8	45,0	46,0	47,2	46,8	47,3	47,8	47,9	0,3	0,9	1,2	1,4	3,9	2,3	1,1	0,5	- 1,4	4,9
15	48,0	48,0	48,2	49,3	48,9	48,6	48,5	47,9	- 0,3	- 2,7	- 3,1	1,0	4,5	- 1,5	- 2,6	- 1,7	- 3,3	5,4
16	46,3	44,3	43,2	42,9	41,9	41,6	41,7	41,8	- 2,1	- 1,0	- 0,9	2,3	4,1	4,5	5,4	6,1	- 3,1	6,2
17	42,3	42,5	43,6	44,4	44,3	45,1	46,1	46,8	5,3	5,5	6,2	6,5	8,6	9,0	6,7	7,4	5,2	9,2
18	47,5	48,1	49,1	50,2	50,4	51,1	52,3	52,7	7,1	6,5	6,2	6,5	8,7	8,5	7,5	6,9	5,6	9,3
19	53,1	53,7	54,1	54,5	54,5	54,8	55,1	55,0	6,0	5,6	5,4	6,2	8,7	7,9	7,3	6,3	5,0	8,9
20	54,9	53,8	53,4	53,1	51,9	51,9	52,4	53,2	4,9	4,9	4,9	6,6	9,3	7,4	6,1	4,3	4,0	9,3
21	54,5	54,8	56,1	56,9	56,6	57,2	58,1	58,4	2,8	1,7	0,7	2,3	5,1	5,5	4,6	3,7	0,2	6,3
22	58,3	59,2	59,8	60,5	60,4	60,5	61,5	61,5	3,1	3,0	- 0,2	6,8	11,3	10,1	8,8	9,1	- 0,8	12,2
23	61,8	62,1	62,5	63,3	62,9	62,5	62,7	63,1	8,3	7,7	7,6	9,3	10,5	10,6	10,0	9,1	7,2	11,0
24	63,1	63,1	63,9	64,7	64,2	64,1	64,7	65,1	8,9	9,0	8,5	8,3	11,2	10,9	9,9	8,7	7,3	11,8
25	65,4	66,3	67,4	69,6	69,0	69,8	71,1	72,1	7,5	7,0	4,9	6,2	8,2	7,5	4,3	2,9	4,0	8,5
26	72,5	72,9	73,4	74,4	73,4	72,8	72,8	72,5	1,3	0,0	- 0,6	0,8	6,4	5,9	4,1	3,7	- 1,3	7,1
27	71,4	70,3	69,5	69,1	67,7	66,4	65,1	65,6	1,2	0,2	2,4	5,1	8,5	7,9	7,3	6,5	- 0,2	8,7
28	66,4	68,4	70,3	72,4	72,8	73,2	73,5	73,5	5,6	4,9	3,2	6,7	8,9	8,5	5,7	5,5	3,0	9,5
29	73,1	72,0	71,7	72,2	72,0	71,9	72,2	72,6	7,6	7,7	8,5	9,5	9,6	9,2	8,6	8,7	4,4	10,1
30	72,7	72,4	72,5	72,9	71,9	71,5	71,2	70,5	8,4	7,0	6,9	7,3	9,8	8,6	7,0	8,3	6,3	11,5
31	69,6	68,9	68,7	69,2	68,0	66,9	66,4	65,5	7,9	8,0	8,0	8,5	10,2	9,3	8,1	7,1	6,5	11,6
Moy.	57,56	57,45	57,60	58,26	57,65	57,62	57,86	57,94	3,20	2,69	2,28	4,09	6,32	5,41	4,04	3,73	1,25	7,04

DATES.	HUMIDITÉ RELATIVE. 1h	4h	7h	10h	13h	16h	19h	22h	VENT. — DIRECTION ET FORCE. 1h	4h	7h	10h	13h	16h	19h	22h	NÉBULOSITÉ. 1h	4h	7h	10h	13h	16h	19h	22h	PLUIE.	REMARQUES.
1	95	92	89	86	69	71	85	87	WNW 2	WNW 1	WNW 1	WNW 1	NW 2	NW 2	NW 1	NW 2	10	10	9	1	8	2	0	0	0,3	
2	82	93	93	86	66	73	97	96	NNW 1	NNW 1	NNW 1	NNW 1	N 1	N 1	NNE 1	NNE 0	0	0	0	0	2	5	0	0	.	Gelée blanche.
3	98	97	97	97	87	83	92	96	NNE 1	NNE 1	NNE 1	NNE 0	SE 0	SE 1	SE 1	SSW 1	0	0	0	8	5	9	10	6	.	Gel. bl., bd 6 h. à 8 h.
4	89	88	86	79	56	60	89	91	W 1	NW 1	N 1	NNW 2	NNE 3	N 2	NNW 2	NNW 2	10	10	10	2	2	4	0	0	.	
5	93	96	96	89	65	60	75	81	NNW 1	NNW 1	NNW 1	NNW 1	W 1	WSW 2	SW 2	SW 3	0	4	1	0	4	7	10	6	.	Gelée blanche.
6	95	97	97	90	79	82	89	94	WSW 2	W 1	W 2	W 2	W 3	W 3	W 3	W 2	10	3	4	1	9	7	4	1	1,5	
7	88	95	97	88	94	94	88	78	W 2	SW 1	SW 2	WSW 2	SW 2	WNW 2	W 1	W 2	10	10	10	10	10	10	10	10	2,8	[à 21 h.
8	77	79	79	75	84	89	92	96	W 2	W 2	SSW 2	WNW 2	NNW 1	SSW 1	WSW 2	SW 1	4	0	2	8	7	4	10	10	0,5	Gel. bl., nge de 20 h.
9	94	96	98	98	95	90	88	93	W 1	WNW 1	E 1	E 1	N 1	NW 2	WNW 2	SSW 2	3	10	10	10	9	2	3	10	.	Halo à 20 h. et 21 h.
10	95	98	98	96	86	90	97	88	SW 1	S 1	SE 1	ESE 1	NNE 1	NNE 2	NNE 2	NNE 2	10	3	10	10	8	1	10	10	3,7	Nge de 8 h. à 10 h.
11	93	88	87	57	80	87	72	74	E 2	E 3	ENE 2	ENE 3	ENE 3	E 3	ENE 3	ENE 3	10	10	10	8	7	3	1	3	.	Halo à 21 h.
12	78	76	56	76	56	72	78	78	ENE 3	ENE 3	ENE 3	ENE 3	ENE 3	NE 4	ENE 4	ENE 4	0	0	1	1	4	4	9	10	.	
13	82	85	85	87	73	94	96	97	NE 4	NE 3	NE 3	NE 3	NE 3	NE 3	NNE 3	N 2	10	10	10	10	10	10	10	10	5,6	Gr. de nge d. la j.,
14	83	83	83	76	65	77	87	91	N 3	NNW 2	NW 2	WNW 2	NW 2	W 2	WNW 2	WNW 2	10	10	10	9	7	0	0	0	.	[nge de 19 h. à 22 h.
15	95	100	94	81	68	90	98	98	WNW 2	WNW 1	WNW 1	WNW 1	NNE 1	SE 1	SE 1	SE 2	0	0	1	1	0	6	7	10	.	Brd de 22 h. à 24 h.
16	98	93	86	79	70	72	71	74	SE 2	SE 2	SE 2	SE 3	SE 4	SE 4	SE 4	SE 3	10	10	9	10	10	10	10	10	.	
17	76	78	80	92	79	81	92	84	SE 3	SE 2	SE 2	SE 2	SE 2	SSE 3	SSE 2	SE 2	10	10	10	10	10	10	4	10	5,5	
18	97	97	97	95	94	94	96	98	SSE 2	SE 1	SE 1	ESE 1	ESE 1	NE 1	NE 1	NE 1	10	10	10	10	10	10	8	10	2,2	
19	97	97	97	97	89	90	91	95	NE 1	NE 1	NNW 1	NNW 1	NNW 1	NW 2	NW 1	NW 0	10	10	10	10	10	10	10	6	.	
20	98	98	98	94	74	83	71	78	N 0	SE 1	SE 1	ESE 1	E 3	ENE 3	ENE 3	ENE 2	10	10	10	10	8	10	5	2	.	Brd jusqu'à 4 h.
21	75	78	82	82	70	70	77	87	ENE 2	ENE 2	ENE 1	ENE 2	NE 2	NE 1	NE 1	ENE 1	3	3	10	9	6	10	10	10	.	
22	89	93	97	83	78	85	90	97	ESE 0	ESE 1	ESE 1	ESE 1	SW 2	SW 3	SSW 2	SW 3	10	10	1	7	9	8	8	10	.	Brd de 6 h. à 10 h.
23	98	98	98	98	97	97	98	98	SW 2	SW 2	SW 2	SW 1	SW 2	SW 2	WSW 2	WSW 1	4	10	10	10	10	10	10	10	3,9	Brd de 22 h. à 24 h.
24	100	100	100	100	91	95	97	93	WSW 1	WSW 1	W 1	WNW 1	WNW 1	WNW 1	WNW 1	N 2	10	10	10	10	10	10	10	10	.	Brd jusqu'à 10 h.
25	94	94	91	82	58	61	75	77	N 2	N 1	N 1	N 2	NE 3	NE 3	NNE 2	NNE 2	10	10	1	1	0	4	0	0	.	
26	91	95	96	100	74	75	90	91	N 2	N 1	N 1	N 1	N 1	NW 1	W 1	W 1	0	0	0	10	4	2	10	4	.	Gelée bl., brouill.
27	98	93	98	90	71	72	97	88	W 1	W 1	W 1	W 1	WSW 3	SW 3	WSW 3	WNW 3	0	0	10	10	10	10	10	0	2,2	[de 9 h. à 10 h.
28	85	84	81	71	64	65	86	94	NW 3	NW 3	NW 3	NW 3	NW 3	NW 2	WNW 2	WSW 1	0	0	0	0	2	1	3	5	.	
29	91	90	89	86	86	92	93	92	WSW 2	WSW 2	WSW 2	W 2	W 3	W 3	W 2	W 2	10	10	10	10	10	10	10	10	.	
30	94	95	97	98	89	93	97	98	W 2	W 2	WSW 2	WSW 1	WSW 2	WSW 2	WSW 2	SW 2	10	10	10	10	10	10	10	10	.	Brd de 6 h. à 11 h.
31	97	97	97	94	82	82	86	91	WSW 3	W 2	W 2	WSW 2	WSW 2	W 2	WSW 2	WSW 2	10	10	10	10	8	9	9	10	.	[et de 19 h. à 24 h.
Moy.	90,8	91,7	90,9	87,2	77,1	81,3	88,1	89,5	1,8	1,5	1,5	1,6	2,0	2,2	2,0	1,9	6,6	6,5	6,7	7,0	7,1	6,7	6,8	6,5	28,2	

Février 1892.

NANTES (Observatoire).

Longitude 3°54′ W. — Latitude 47°15′. — Altitude 41m,4.

DATES.	PRESSION (700 +). 1h	4h	7h	10h	13h	16h	19h	22h	TEMPÉRATURE. 1h	4h	7h	10h	13h	16h	19h	22h	Min.	Max.
1	63,4	61,4	59,0	57,0	54,7	52,8	53,1	53,1	7,3	5,8	5,9	7,2	8,5	8,7	6,2	5,2	5,3	9,0
2	52,3	50,8	50,6	51,6	51,9	50,7	48,3	44,3	4,8	3,5	3,8	5,7	8,4	7,4	5,7	5,4	3,0	9,0
3	43,1	45,0	46,4	47,1	46,9	48,5	51,6	53,8	5,2	3,2	3,6	5,5	8,1	5,5	4,3	3,5	1,9	9,1
4	55,4	56,6	56,9	57,2	55,3	54,5	55,2	56,1	2,8	1,8	2,5	5,3	7,0	8,0	9,7	9,9	1,3	10,0
5	55,9	55,7	55,8	56,4	56,6	57,1	59,1	60,6	10,4	10,0	10,0	10,4	11,0	10,8	9,5	7,5	7,0	11,1
6	61,1	61,5	61,6	61,8	62,1	61,9	62,2	62,2	7,7	7,8	8,1	10,3	10,9	10,9	10,2	9,9	6,4	11,1
7	63,1	62,5	63,4	64,4	64,1	64,1	64,3	64,0	10,0	10,0	10,0	10,2	11,2	10,8	9,6	9,7	9,6	11,3
8	63,7	63,1	63,3	62,8	60,9	59,0	59,3	60,9	9,6	8,9	9,1	10,1	10,9	10,5	10,0	8,0	8,0	11,5
9	62,1	62,8	65,3	66,2	67,2	67,3	68,2	68,5	6,9	7,0	7,5	8,1	7,6	7,8	5,9	5,0	6,0	8,3
10	69,1	69,9	69,3	69,4	70,2	69,4	69,8	70,2	3,7	2,7	1,9	4,2	5,6	6,3	6,6	7,5	1,3	7,5
11	70,3	69,5	69,6	70,2	70,2	69,6	70,1	70,3	7,6	7,3	7,7	7,9	8,9	8,3	7,1	6,7	6,7	9,1
12	70,2	69,9	70,5	71,0	70,3	69,5	70,0	70,6	6,7	5,9	3,0	6,4	9,1	9,7	6,2	4,9	2,6	10,2
13	70,8	70,4	70,3	71,2	70,9	70,4	70,7	71,2	4,7	4,1	4,1	5,9	8,7	9,0	5,5	2,3	3,5	9,9
14	70,8	70,0	69,3	68,7	66,6	63,8	62,2	59,4	1,2	- 0,7	- 1,5	3,3	5,9	5,7	4,9	5,2	- 1,5	6,6
15	56,4	53,9	51,4	51,2	48,5	47,4	46,9	46,3	5,9	6,1	5,7	8,3	10,1	9,7	7,6	6,1	4,3	11,4
16	45,3	44,3	42,6	42,1	40,9	40,4	40,6	40,7	6,3	6,1	6,1	7,4	9,3	8,7	4,8	0,2	5,2	9,7
17	40,9	42,1	45,0	47,8	48,8	49,3	49,3	47,2	- 2,4	- 2,8	- 4,1	- 2,2	- 0,1	- 0,3	- 2,9	- 1,3	- 4,1	1,1
18	44,1	41,6	40,8	41,0	40,4	39,4	38,9	38,9	2,2	4,8	2,8	3,6	4,2	5,3	4,7	4,2	- 3,1	5,3
19	38,8	37,2	36,7	36,1	35,1	34,3	34,7	36,4	1,5	- 0,2	0,8	3,3	5,1	4,7	3,5	3,3	- 0,8	5,8
20	37,9	39,8	41,5	43,4	43,5	42,2	41,6	41,7	3,5	3,7	3,9	9,0	11,3	10,5	9,7	9,1	2,5	12,0
21	42,6	43,2	43,5	44,3	44,8	45,1	45,8	46,5	7,0	7,0	7,1	7,7	8,3	8,0	6,5	6,4	6,7	8,7
22	46,6	47,1	48,0	48,5	48,0	47,6	47,4	46,7	5,0	4,2	4,3	7,0	11,5	11,2	7,9	5,7	3,7	12,0
23	46,5	46,2	46,8	49,3	50,6	51,4	52,3	52,7	5,7	7,0	7,0	8,7	11,6	10,3	7,5	5,9	4,8	12,2
24	53,1	53,1	53,4	53,8	53,8	53,6	54,1	54,6	5,1	2,8	3,9	6,0	12,2	11,1	9,1	7,7	2,0	13,2
25	54,7	54,3	54,6	55,2	55,3	55,6	56,8	57,9	4,8	4,5	5,1	7,7	11,3	10,0	6,9	3,7	3,2	11,6
26	58,6	59,0	59,4	60,3	60,5	59,9	59,8	59,3	2,6	3,8	4,5	8,3	12,0	10,8	6,5	5,4	0,7	13,5
27	59,0	57,3	56,5	55,3	53,7	52,5	52,0	51,5	4,5	4,8	3,9	8,3	12,0	11,5	10,2	9,0	3,7	12,9
28	51,4	50,9	50,4	50,7	50,5	50,7	51,6	52,0	6,4	5,9	5,8	8,2	10,2	10,3	8,4	7,8	5,3	11,4
29	52,4	52,7	53,7	54,1	54,4	54,5	54,9	55,5	7,7	7,2	6,3	6,7	6,9	4,7	3,9	3,7	5,8	7,9
Moy.	55,16	54,92	55,02	55,45	55,06	54,57	54,86	54,93	5,32	4,90	4,79	6,84	8,89	8,48	6,74	5,78	3,48	9,74

DATES.	HUMIDITÉ RELATIVE. 1h	4h	7h	10h	13h	16h	19h	22h	VENT. — DIRECTION ET FORCE. 1h	4h	7h	10h	13h	16h	19h	22h	NÉBULOSITÉ. 1h	4h	7h	10h	13h	16h	19h	22h	PLUIE.	REMARQUES.
1	90	91	91	86	82	95	88	81	SW 2	SW 2	SSW 2	SSW 3	SW 3	WSW 2	WSW 2	W 2	10	10	10	10	10	10	2	1	1,7	
2	90	85	88	76	55	61	85	95	WSW 2	WSW 2	WSW 2	WNW 3	WNW 3	W 3	WSW 4	WSW 3	6	7	10	4	1	6	10	10	5,5	
3	97	95	88	81	72	72	83	83	NW 2	WNW 2	WNW 2	WNW 2	W 2	WNW 2	NNW 2	WNW 3	10	0	8	10	4	5	0	0	0,2	
4	84	87	86	91	95	95	97	96	WNW 2	WNW 2	WNW 2	SSW 1	SSW 3	SSW 2	W 3	W 3	0	2	10	10	10	10	10	10	4,8	
5	97	97	97	97	97	97	97	97	W 4	W 4	W 4	W 4	W 3	W 4	WNW 2	WNW 1	10	10	10	10	10	10	8	2	8,8	Halo à 18 h.
6	95	98	98	97	93	94	95	98	WNW 2	W 1	WSW 1	WNW 2	W 2	WNW 3	W 3	WNW 3	10	10	10	10	10	10	10	10	3,3	
7	98	97	97	96	88	84	90	97	W 3	W 2	WNW 2	W 3	W 2	WNW 3	WNW 2	W 3	10	10	10	10	10	10	9	10	.	
8	97	92	87	84	80	85	92	80	W 3	W 3	WNW 3	WNW 3	W 4	W 4	NW 4	NNW 4	10	7	10	10	9	10	10	0	0,5	
9	79	85	83	68	66	68	76	81	NNW 3	N 3	N 3	N 3	N 3	N 2	N 2	N 2	0	10	10	10	10	4	4	7	.	
10	90	94	96	75	74	90	92	94	N 1	N 1	N 1	S 1	SW 1	WSW 1	WSW 0	NNW 1	4	5	10	10	10	10	10	10	.	
11	90	89	89	87	72	75	77	79	N 1	N 1	N 1	N 2	NNE 2	N 2	NNE 2	NNE 2	10	10	10	10	10	10	10	10	.	
12	75	86	87	78	63	63	83	88	NNE 2	NNE 1	NNE 1	NE 2	NE 2	NNE 2	N 2	N 2	10	0	1	1	0	0	0	10	.	
13	85	77	80	75	70	74	80	83	NNE 2	NNE 1	NNE 1	NNE 2	N 2	N 3	N 2	NNE 2	10	10	10	10	2	9	1	0	.	
14	85	94	96	74	57	65	75	87	N 2	N 1	N 1	NNW 1	NW 2	W 2	WSW 1	SW 2	0	0	1	1	10	10	10	10	.	Gelée blanche.
15	94	94	94	83	72	72	90	95	SW 2	SW 2	SW 2	W 2	WSW 3	WSW 2	SW 2	SW 2	10	10	10	10	7	6	9	5	6,0	
16	94	95	95	95	92	84	95	96	SSW 2	S 2	S 2	SSW 2	SW 2	SW 3	NNW 1	NE 3	9	10	10	10	10	8	4	10	11,0	Nge de 21 h. à 24 h.
17	89	85	86	63	68	65	84	76	NE 3	NNE 3	NNW 3	N 3	NNW 2	NW 2	WNW 2	SSW 3	10	10	2	2	8	5	0	2	10,2	Forte av. de neige
18	64	84	97	95	95	95	95	83	SW 4	WSW 4	W 3	WSW 2	SW 1	SSE 1	SSW 2	SSE 3	10	10	10	10	10	10	10	10	8,4	[à 14 h.
19	72	85	85	71	75	82	95	97	SSE 3	SE 3	ESE 3	ESE 3	SE 3	ESE 2	ESE 2	SE 1	4	0	10	8	10	10	10	10	2,8	Grains de neige et
20	95	95	95	76	63	59	71	85	S 3	SSW 2	SSW 2	SSW 2	S 4	S 4	SSE 4	S 4	1	2	1	3	6	9	10	10	9,5	[grésil le m.
21	97	94	94	90	90	90	94	94	S 3	SE 2	SE 2	SE 2	SE 2	SE 1	SSE 1	SSE 1	10	10	10	10	10	10	10	10	0,8	
22	97	97	97	95	58	44	72	80	SSW 2	SSW 2	SSE 3	SSE 3	S 4	SSE 3	SE 3	ESE 3	2	10	3	9	3	3	1	2	.	
23	74	80	84	85	69	73	80	94	SE 3	SSE 3	SE 2	SSE 2	SSW 2	SE 1	SSE 2	SSE 1	4	10	10	10	10	9	3	1	0,5	
24	94	97	98	95	67	63	74	71	SSE 1	SSE 1	SE 1	SSE 2	S 2	S 3	S 2	S 2	1	0	10	10	1	4	5	2	.	Brd de 6 h. à 8 h.
25	82	87	97	77	68	74	85	98	SSE 2	SE 1	S 1	SE 2	SSE 1	W 1	W 1	W 1	3	9	10	9	5	7	3	0	1,7	Grain orag., tonn.
26	98	98	98	89	68	70	89	88	SW 1	SSW 1	S 1	SSE 2	SW 2	SE 1	ESE 1	E 2	0	10	10	8	7	4	1	1	.	[à 14 h. 45.
27	85	88	88	72	56	55	61	67	E 2	E 2	E 2	E 3	E 4	E 4	E 3	E 4	1	0	0	2	9	9	10	10	4,5	
28	94	94	94	92	84	89	95	98	E 3	E 2	E 2	E 3	E 3	E 1	NE 1	W 1	10	10	10	10	9	10	10	4	2,8	
29	98	97	95	91	85	91	91	93	W 1	NW 1	NNW 1	NNE 1	NE 1	NE 2	ENE 1	NNE 1	10	10	10	10	10	10	10	4	0,6	
Moy.	88,9	90,9	91,7	83,9	75,0	76,7	85,6	88,1	2,3	2,0	1,9	2,3	2,4	2,3	2,0	2,2	6,4	7,0	8,1	8,2	7,6	7,9	6,6	5,9	83,6	

Mars 1892.

NANTES (Observatoire).

Longitude 3°54′ W. — Latitude 47°15′. — Altitude 41m,4.

DATES.	PRESSION (700 +). 1h	4h	7h	10h	13h	16h	19h	22h	TEMPÉRATURE. 1h	4h	7h	10h	13h	16h	19h	22h	Min.	Max.
1	55,6	55,7	56,0	56,4	56,1	55,9	56,1	56,2	1,3	0,3	0,3	3,3	7,1	5,8	2,8	1,8	- 0,6	7,1
2	56,2	55,4	55,1	54,7	54,8	55,1	55,8	56,2	0,1	1,2	1,7	3,2	3,5	4,0	2,1	2,0	- 0,1	4,5
3	56,5	56,7	57,7	58,7	58,8	58,7	59,5	60,3	1,3	0,1	- 1,6	- 2,4	- 0,3	- 0,1	- 1,3	- 2,3	- 2,7	1,4
4	60,9	61,0	62,2	62,9	63,2	63,5	64,4	65,2	- 3,2	- 4,2	- 4,7	- 2,1	0,4	1,5	- 1,2	- 2,5	- 4,7	2,1
5	65,5	65,6	65,6	65,7	65,3	63,7	63,4	63,4	- 3,4	- 4,0	- 4,8	- 1,9	1,1	1,6	- 0,1	- 0,9	- 4,9	2,1
6	63,0	61,4	60,0	59,7	56,9	54,4	54,4	54,1	- 1,7	- 2,5	- 3,1	- 0,4	3,1	3,1	1,2	- 0,4	- 3,3	3,6
7	53,2	52,1	52,3	51,0	50,3	49,7	49,7	49,7	- 1,5	- 2,2	- 3,0	- 0,3	2,9	3,9	1,5	0,5	- 3,2	4,5
8	49,4	49,4	49,8	50,3	50,6	50,7	52,2	53,7	- 0,9	- 2,0	- 3,1	0.6	4,2	5,1	2,1	- 0,1	- 3,2	5,6
9	54,2	54,7	55,4	55,6	54,7	52,3	51,1	51,1	- 1,2	- 1,9	- 2,3	3,1	7,3	5,1	4,7	0,9	- 2,8	8,4
10	51,3	51,4	51,1	51,3	50,3	49,0	49,5	49,7	0,0	- 1,9	- 0,5	3,1	6,6	3,0	2,3	1,1	- 2,0	7,4
11	50,4	50,4	51,1	51,7	51,4	51,0	51,3	51,4	- 0,2	0,3	0,2	2,9	5,3	5,7	1,5	- 0,6	- 0,8	6,3
12	50,8	48,7	49,2	48,4	47,0	45,3	44,4	43,0	- 3,3	- 3,8	- 3,7	3,0	6,8	6,0	3,9	2,9	- 4,3	7,6
13	41,8	40,3	39,7	39,8	39,1	38,9	39,3	40,0	2,0	1,2	1,0	4,3	6,8	6,0	4,7	3,5	0,0	7,0
14	40,8	42,2	44,8	47,1	49,0	51,1	53,3	55,2	2,8	1,1	0,7	4,2	7,3	7,5	3,8	0,6	0,5	8,5
15	56,6	57,7	57,9	57,0	55,0	50,9	50,7	53,3	- 1,1	- 0,8	1,9	7,7	8,4	9,1	9,3	8,5	- 1,2	9,9
16	55,7	58,2	60,1	61,7	62,6	62,9	63,6	64,2	8,1	7,9	7,9	11,6	13,7	12,1	10,7	9,5	6,6	14,8
17	64,5	64,7	65,0	65,2	65,4	65,2	65,4	65,3	8,2	7,7	7,7	9,9	16,1	15,1	9,2	6,7	7,0	16,6
18	64,9	64,2	63,9	63,0	62,2	61,3	61,2	60,7	6,2	5,7	6,9	12,3	17,3	17,1	11,8	9,7	3,9	17,7
19	60,4	59,7	59,4	58,5	58,3	57,4	57,6	57,5	7,0	5,2	4,4	11,0	15,1	15,9	12,0	9,3	3,5	16,4
20	57,2	56,9	57,6	58,7	59,4	60,1	61,4	62,5	6,7	4,3	3,9	12,4	16,4	14,7	11,4	10,5	2,9	17.4
21	63,6	64,4	66,1	66,7	66,9	66,8	66,8	67,4	10,5	9,9	9,7	13,1	13,1	13,7	9,7	8,7	9,1	14,2
22	67,1	66,9	67,2	67,4	67,3	66,6	67,3	67,2	7,8	7,6	7,5	8,5	10,3	10,9	7,7	5,4	6,7	11,9
23	66,5	64,9	64,9	64,1	63,5	62,0	62,1	62,4	4,7	4,0	4,8	5,3	6,9	8,3	9,5	9,3	3,5	10,0
24	63,1	61,8	61,3	60,8	60,6	59,3	59,4	59,3	6,7	3,9	4,0	8,5	13,5	14,1	11,0	9,2	3,2	15,0
25	58,8	57,7	57,5	57,3	55,5	54,3	54,1	53,7	7,6	6,7	6,3	10,1	16,4	17,0	13,6	11,0	4,7	17,9
26	53,3	52,2	52,0	52,5	52,5	52,7	53,1	53,6	10,5	10,0	10,3	14,1	15,5	12,1	10,6	10,7	9,2	16,4
27	53,3	51,5	52,5	52,9	52,4	51,8	51,8	52,2	10,3	9,6	9,4	10,5	13,4	13,1	11,8	11,4	9,0	13,6
28	51,6	53,2	52,1	53,6	54,5	56,1	59,2	62,0	8,2	7,0	6,7	8,5	7,1	8,4	3,7	3,1	6,2	8,3
29	63,1	64,4	65,9	66,4	66,1	65,9	66,4	66,3	1,1	0,5	1,1	4,3	6,4	4,9	3,1	2,8	- 0,3	7,1
30	65,2	64,2	63,2	62,2	61,2	61,3	62,7	63,8	1,8	1,0	1,8	5,4	8,8	9,6	7,6	6,0	0,3	9,8
31	64,1	64,3	65,0	66,7	67,5	67,1	67,5	67,6	4,5	3,9	3,2	5,2	8,5	11,2	8,6	5,1	2,7	12,0
Moy.	57,37	57,16	57,47	57,68	57,37	56,81	57,25	57,68	3,25	2,45	2,41	5,80	8,68	8,56	6,11	4,63	1,45	9,84

DATES.	HUMIDITÉ RELATIVE. 1h	4h	7h	10h	13h	16h	19h	22h	VENT. — DIRECTION ET FORCE. 1h	4h	7h	10h	13h	16h	19h	22h	NÉBULOSITÉ. 1h	4h	7h	10h	13h	16h	19h	22h	PLUIE.	REMARQUES.
1	91	92	94	83	58	62	93	85	NNE 1	NNE 1	NNE 1	N 1	NNE 3	NW 3	NNW 2	NNW 2	0	0	3	10	8	9	0	0	.	Gelée blanche.
2	97	91	89	81	85	71	82	83	NW 1	NW 1	NW 2	NW 3	N 2	ENE 2	ENE 2	NE 2	3	10	10	10	9	10	2	10	.	
3	78	76	76	59	54	52	53	65	NE 4	NE 3	NE 3	ENE 3	NE 3	NE 4	ENE 3	NNE 3	10	10	10	5	7	5	7	2	.	Gr. de neige le m
4	67	63	59	53	52	56	66	80	NNE 2	NNE 2	NNE 3	NE 3	NE 3	NE 3	NE 1	NNE 1	0	0	0	1	0	0	0	0	.	
5	80	79	76	72	57	52	63	71	NNE 1	NE 1	NE 1	E 3	E 2	NE 3	E 3	E 3	0	0	0	0	0	0	0	0	.	Gelée blanche.
6	80	78	78	57	49	51	61	60	E 3	E 2	E 2	E 4	E 4	E 4	E 4	E 4	0	0	0	0	1	2	3	2	.	
7	73	78	80	60	48	36	52	55	E 4	E 4	E 4	E 4	E 4	E 4	E 3	E 4	2	0	0	2	4	4	4	3	.	
8	77	78	78	57	39	39	61	72	E 3	ENE 3	ENE 3	ENE 3	NE 3	NE 3	NNE 2	N 2	0	1	2	1	3	1	3	0	.	
9	80	78	80	48	46	92	80	94	N 2	N 2	N 2	NNW 2	WSW 2	WSW 2	W 3	NW 2	4	1	0	0	1	10	9	10	2,8	Gelée bl., av. à 15 h.
10	83	98	64	76	49	93	53	78	NW 3	WNW 1	WNW 1	WNW 3	WNW 3	WNW 2	W 3	WNW 2	0	2	10	6	5	7	1	10	0,8	Gel. bl., gr. à 1 et 2 h. [neige à 15 h.
11	89	83	83	58	50	45	67	78	WNW 3	WNW 2	NW 2	NNW 3	N 2	NW 2	N 2	N 2	0	0	0	1	2	4	1	0	.	
12	89	93	93	53	44	45	60	63	N 1	N 1	N 1	E 1	SE 2	ESE 2	ESE 2	E 2	3	5	7	4	8	7	10	10	.	
13	63	78	81	67	65	78	88	88	E 2	E 1	E 1	E 2	E 2	E 3	ENE 2	ENE 2	10	10	10	10	10	10	10	10	0,8	
14	87	85	80	55	44	49	73	88	NNE 2	N 2	N 2	N 2	NNW 2	WNW 2	W 2	W 1	10	10	10	2	5	5	5	0	.	
15	90	80	91	73	82	96	72	82	WNW 1	S 1	S 2	SSW 3	SSW 4	S 4	W 4	WNW 4	0	0	3	8	10	10	10	0	8,0	Gel. bl., or. à 16 h. 50.
16	82	86	84	77	66	93	96	97	W 4	W 3	W 2	WSW 3	WSW 2	W 2	SW 2	SW 2	4	6	10	9	8	10	10	4	0,5	
17	100	100	100	90	65	57	85	95	SW 1	S 0	S 0	SSE 1	SE 1	SSE 2	SE 0	SE 1	10	10	10	10	6	3	1	0	.	Brd jusqu'à 9 h.
18	98	92	74	52	43	42	56	69	ESE 1	E 1	E 2	ESE 4	ESE 3	E 3	E 3	E 3	0	0	0	1	1	1	1	0	.	
19	80	81	83	64	59	52	63	76	ENE 2	ENE 2	E 1	E 2	E 2	E 2	ENE 2	NE 2	0	0	0	0	2	2	1	0	.	
20	86	91	93	54	55	73	86	91	NE 1	NE 1	NE 1	SE 2	SSE 2	S 2	SE 1	SSW 1	0	1	1	1	1	9	10	10	.	
21	95	96	97	83	75	73	93	98	SSW 1	SSW 1	SSW 1	SW 1	SSE 1	WSW 1	WSW 1	W 1	10	10	10	10	10	10	5	10	.	Brd de 7 h. à 9 h.
22	98	94	87	82	61	52	67	73	W 1	NNW 1	NNW 2	N 3	NNE 3	N 3	N 3	N 3	10	10	10	10	7	3	10	3	.	Brd jusqu'à 4 h.
23	74	91	88	87	84	83	85	78	N 3	NNE 2	NNE 2	NE 3	NE 3	E 3	E 3	E 3	10	10	10	10	10	10	10	10	1,2	
24	70	58	80	56	60	52	58	66	ENE 3	ENE 3	ENE 3	ENE 3	E 4	ENE 3	NE 2	ENE 2	2	1	0	1	1	4	4	0	.	
25	75	86	83	77	58	56	75	90	E 3	E 2	E 1	E 1	SE 3	SSE 3	SSW 1	SW 1	10	7	8	10	8	9	8	10	1,9	
26	95	90	86	80	75	82	86	86	SSE 1	SSE 1	SSE 2	SSW 2	S 2	WSW 3	WSW 2	WSW 1	10	10	8	10	9	10	10	10	2,0	
27	91	95	96	97	90	87	95	96	WSW 1	SE 1	ESE 1	ESE 1	E 1	E 1	E 1	NNE 1	10	10	10	10	10	10	10	10	7,0	
28	94	92	86	81	81	88	73	68	N 3	N 2	NNW 3	N 3	NNW 3	N 3	N 4	N 3	10	10	10	10	10	10	10	10	1,0	
29	70	73	77	63	51	52	56	45	N 3	NNW 3	NNW 3	N 3	NW 4	NNE 3	NNE 4	NNE 4	0	0	1	2	6	5	10	9	.	Gr. de nge l'ap.-m
30	50	65	58	39	38	35	42	46	NNE 4	NNE 4	NNE 4	NE 4	NE 4	NE 4	NE 3	NE 4	8	9	9	2	6	6	1	0	.	
31	57	58	63	62	56	52	66	84	NE 3	NE 3	ENE 3	ENE 4	ENE 3	ENE 3	ENE 2	NNE 2	0	0	5	10	7	2	0	0	.	
Moy.	81,9	83,2	81,8	67,8	59,3	62,8	71,2	77,4	2,2	1,8	2,0	2,6	2,6	2,7	2,3	2,3	4,4	4,6	5,4	5,4	5,6	6,1	5,4	4,6	26,0	

Avril 1892.

NANTES (Observatoire).

Longitude 3°54′ W. — Latitude 47°15′. — Altitude 41m,4.

DATES.	PRESSION (700 +). 1h	4h	7h	10h	13h	16h	19h	22h	TEMPÉRATURE. 1h	4h	7h	10h	13h	16h	19h	22h	Min.	Max.
1	67,7	66,9	67,3	67,0	66,5	64,6	64,6	64,7	4,8	3,6	4,2	10,8	15,3	17,7	14,0	10,8	1,9	17,7
2	64,5	64,0	63,6	62,9	61,9	60,8	61,1	61,1	9,0	7,0	7,5	14,5	18,5	19,8	16,4	13,0	5,0	20,1
3	60,8	60,5	60,6	59,8	60,3	59,4	60,4	61,1	11,2	10,7	11,3	15,9	20,5	21,9	15,5	10,7	9,7	22,2
4	61,2	61,2	62,1	62,0	61,7	60,8	60,9	61,0	7,3	7,2	7,1	12,0	16,7	18,3	12,0	7,7	6,2	18,4
5	60,2	59,6	58,8	58,2	56,8	55,2	54,9	54,7	6,0	4,1	5,0	16,0	21,0	22,3	16,6	12,3	3,2	23,0
6	54,8	54,2	54,1	54,4	53,8	52,7	52,8	53,0	12,0	9,2	11,0	18,3	22,5	22,5	17,4	13,3	7,2	23,4
7	53,1	53,0	53,0	52,9	52,5	51,6	52,1	52,9	11,0	8,8	11,7	19,5	22,5	22,3	17,4	13,7	7,7	23,0
8	52,8	52,6	52,8	52,6	52,3	51,8	51,6	51,9	11,2	10,0	10,7	15,8	20,5	21,5	17,9	14,8	9,0	21,5
9	51,7	51,4	51,7	51,9	51,8	51,4	52,2	52,4	12,6	8,9	12,1	18,3	22,7	21,2	16,6	13,5	8,0	24,3
10	53,2	53,5	54,4	54,6	54,2	53,9	54,2	54,7	14,5	10,5	13,4	19,2	22,5	23,0	16,9	14,3	9,1	23,3
11	55,0	54,7	55,0	54,8	54,2	53,1	53,2	53,2	13,2	10,3	13,3	17,7	20,9	21,5	17,5	12,9	9,7	22,2
12	53,0	52,3	51,9	51,5	50,3	48,9	48,7	48,9	10,3	8,3	9,7	14,5	19,9	20,0	15,3	10,3	7,0	20,6
13	48,2	47,8	47,3	47,3	46,7	46,0	46,6	47,4	7,1	5,5	5,8	11,0	14,8	15,1	11,1	6,6	4,4	15,9
14	47,9	48,0	49,0	49,2	49,1	49,1	51,0	52,2	6,7	5,7	6,3	7,8	10,3	10,0	4,8	4,9	4,3	12,9
15	52,7	54,1	54,7	54,2	51,6	49,2	48,9	50,5	1,3	- 1,9	1,2	7,7	8,9	8,2	5,9	2,9	- 2,1	10,3
16	50,7	50,7	51,4	52,2	52,1	52,1	53,1	53,2	1,7	0,7	2,9	7,3	10,3	8,3	3,0	2,1	0,3	11,0
17	52,8	52,0	52,4	52,5	52,7	53,6	55,5	57,7	1,7	2,3	3,3	9,5	8,6	6,7	4,1	1,7	0,5	10,4
18	58,7	60,2	62,5	63,0	63,5	63,7	64,9	65,2	- 0,7	- 1,0	1,4	7,7	10,4	9,2	4,7	3,1	- 1,3	10,8
19	65,3	65,1	65,9	67,7	68,2	68,8	69,3	70,7	3,1	2,7	3,7	6,9	9,0	9,7	6,1	2,2	1,7	10,5
20	71,1	71,2	71,6	71,4	71,5	70,4	70,2	70,0	0,1	- 1,8	3,0	11,3	13,4	12,6	8,5	6,2	- 2,0	14,1
21	69,0	68,1	68,2	68,4	68,0	68,0	68,2	69,2	5,8	7,5	10,0	11,0	14,0	14,3	12,2	10,7	5,3	15,7
22	69,2	69,2	70,0	70,3	70,5	70,1	70,4	70,7	9,7	9,5	10,4	13,3	15,5	16,9	14,2	12,9	8,8	17,2
23	70,7	70,8	71,2	71,5	70,8	69,6	70,5	69,8	12,9	12,0	13,0	17,8	18,8	20,5	16,2	10,9	11,7	20,5
24	69,5	69,0	69,4	69,1	67,9	66,6	66,0	65,7	8,8	6,5	9,6	15,7	19,8	19,6	15,3	11,2	5,3	21,4
25	64,3	62,6	62,1	61,2	60,3	58,6	57,9	58,6	7,7	5,8	9,1	13,2	14,5	14,0	11,5	8,1	4,9	15,6
26	58,6	58,4	58,2	58,1	57,5	56,6	57,1	57,2	6,7	5,5	7,7	11,9	13,6	13,0	9,7	8,9	4,3	15,3
27	57,2	57,2	57,4	57,4	57,1	56,6	56,4	56,1	4,7	3,0	6,7	12,7	13,4	12,7	9,3	8,3	1,8	15,1
28	55,3	55,2	55,9	56,8	56,7	57,6	59,6	61,0	8,6	6,0	8,5	10,7	11,3	11,6	8,7	4,5	5,2	13,1
29	60,6	58,6	56,6	53,3	52,3	51,5	54,8	57,5	4,1	4,5	5,7	8,1	10,7	8,2	6,7	6,2	3,7	12,0
30	58,8	60,3	62,3	63,4	63,7	63,3	63,8	64,4	6,1	5,0	5,2	7,7	9,9	10,5	8,1	4,9	3,2	14,4
Moy.	58,95	58,75	59,05	58,99	58,55	57,85	58,36	58,89	7,31	5,87	7,68	12,79	15,69	15,77	11,79	8,79	4,79	17,20

DATES.	HUMIDITÉ RELATIVE. 1h	4h	7h	10h	13h	16h	19h	22h	VENT. — DIRECTION ET FORCE. 1h	4h	7h	10h	13h	16h	19h	22h	NÉBULOSITÉ. 1h	4h	7h	10h	13h	16h	19h	22h	PLUIE.	REMARQUES.
1	78	80	78	61	48	39	42	51	NNE 2	NE 2	NE 1	ENE 2	ENE 3	E 3	ENE 2	NE 3	0	0	0	0	0	0	0	0	.	
2	61	92	69	36	42	42	63	74	NE 2	NE 2	ENE 2	ENE 3	ENE 3	NE 3	NE 2	NNE 2	0	0	1	2	2	1	1	0	.	
3	90	88	86	70	54	49	78	90	NNE 2	NE 2	ENE 2	E 2	E 2	E 1	W 2	W 1	0	0	2	0	0	0	0	0	.	
4	98	98	98	87	73	66	87	98	W 0	W 1	W 0	W 0	WSW 2	WSW 1	WNW 1	WNW 1	0	0	10	8	0	0	1	0	.	Brouill. jusq. 9 h.
5	98	100	100	78	54	42	56	75	W 1	WNW 1	WNW 1	NNW 1	E 1	E 2	E 1	E 1	10	10	0	2	4	3	4	3	.	Brouill. jusq. 7 h.
6	79	86	91	66	47	43	61	85	ENE 1	ENE 1	ENE 1	ENE 1	ESE 2	E 1	NE 1	NNW 1	4	2	2	0	1	4	7	4	.	Halo à 20 h., écl. (*)
7	91	93	76	60	47	41	70	85	N 1	ENE 1	NE 1	NE 1	N 1	N 1	NW 1	WSW 2	2	3	2	5	6	4	8	0	.	Halo à 20 h.
8	93	93	90	68	58	53	67	68	WNW 1	NNW 1	N 1	ENE 2	NE 2	E 2	ENE 2	NNE 1	0	2	2	7	0	0	1	0	.	
9	91	90	87	62	50	49	66	76	NNE 1	NE 1	NE 1	ENE 1	ESE 2	ESE 3	ESE 1	SE 1	0	0	8	0	1	4	1	3	.	
10	66	72	70	44	43	44	57	71	SE 2	SE 1	SE 1	SE 3	ESE 3	ESE 3	ESE 1	SE 2	0	0	0	0	0	0	0	3	.	
11	74	69	63	57	43	40	49	75	E 2	SE 1	SSE 2	SSE 2	E 1	ENE 2	NE 2	N 1	8	4	8	7	1	1	6	3	.	
12	78	56	69	52	35	28	55	76	NNE 1	NNE 2	NNE 2	NNE 2	NE 3	NE 2	N 2	N 2	3	1	1	0	0	0	1	0	.	
13	81	76	73	64	54	44	74	83	N 3	N 2	N 2	N 3	N 2	NNW 2	NNW 2	NNW 2	0	1	1	1	0	0	1	8	.	
14	83	85	83	77	58	59	80	78	NNW 2	NW 1	WNW 1	WNW 1	ESE 1	NNW 3	N 3	NNW 2	10	10	10	10	8	8	10	9	0,6	
15	79	92	79	51	49	70	73	73	NNW 2	NNW 1	NNW 1	SSE 2	SW 3	SSW 4	WSW 3	W 3	0	0	0	9	10	10	5	2	2,0	Gelée blanche.
16	87	86	80	55	41	52	83	87	W 2	W 1	WNW 1	WNW 3	W 2	W 3	NW 3	WSW 1	3	0	0	5	5	6	4	1	0,9	Gelée blanche.
17	89	89	91	51	57	63	68	82	SW 1	SSW 1	SSW 1	W 2	WSW 2	NW 3	NW 1	NW 2	4	10	2	6	9	5	8	0	1,8	Av., nge. grés. à 1 h.
18	94	86	85	53	58	52	80	86	NNW 2	NNW 1	NNW 1	NNW 3	WNW 3	WNW 3	W 2	W 2	0	0	1	5	8	2	10	4	1,6	Gelée bl. [et 17 h.
19	87	87	83	67	55	51	61	85	NW 2	NW 2	NNW 2	N 3	N 2	ENE 2	E 0	E 1	10	1	1	10	8	4	1	1	.	
20	93	92	87	48	46	42	64	80	ENE 1	NE 1	NE 1	SSW 2	SW 2	W 2	W 2	W 1	0	0	0	2	5	1	1	3	0,5	Gelée blanche.
21	88	90	81	86	77	74	87	94	SW 2	SW 1	SW 1	SW 2	WNW 3	WNW 3	W 2	W 2	3	10	10	10	10	10	9	10	.	
22	93	93	91	75	67	61	81	89	WNW 1	NW 1	NW 1	NW 1	NNE 1	NE 1	WNW 1	WNW 1	10	10	10	10	10	10	10	10	.	
23	88	88	88	56	56	46	59	81	NW 1	N 1	N 1	N 2	N 1	N 2	NNE 2	NNE 2	10	10	10	8	5	0	0	0	.	
24	81	85	79	54	41	44	63	81	N 2	N 1	N 1	N 2	N 2	NNW 3	NW 1	NNW 2	0	0	0	0	1	5	1	0	.	
25	92	95	90	78	74	71	84	77	N 1	N 1	N 1	W 2	W 3	W 3	W 2	NNW 2	0	2	5	10	10	6	6	0	.	Lueurs d'aur. bor.
26	80	98	77	51	40	52	70	74	NNW 2	NNW 2	NNW 2	NNW 2	N 2	NW 3	WNW 2	WNW 2	3	1	1	4	7	9	9	10	.	[à l'W à 21 h.
27	82	87	85	55	53	62	77	83	NNW 2	NNW 1	NNW 1	NW 1	W 2	W 2	WNW 3	WSW 2	0	2	2	7	9	7	7	5	0,5	
28	92	91	76	56	53	45	51	70	W 2	NW 2	NW 3	NNW 3	NW 3	NW 4	NNW 2	NW 2	10	2	1	9	7	4	2	1	3,8	
29	78	91	94	94	78	97	83	85	WNW 2	WNW 1	S 2	S 3	W 3	WNW 2	N 3	N 3	2	10	10	10	8	10	10	10	10,0	
30	83	81	70	60	40	38	56	66	N 3	N 2	NNE 3	NNE 3	N 3	N 3	N 2	NNW 2	10	10	0	8	6	8	1	0	.	
Moy.	84,9	87,0	82,3	62,4	53,0	52,0	68,1	79,3	1,6	1,3	1,4	2,0	2,1	2,4	1,8	1,7	3,4	3,4	3,3	5,2	4,7	4,1	4,2	3,0	21,7	(*) et tonn. au S à 20 h.

Mai 1892.

NANTES (Observatoire).

Longitude 3°54′ W. — Latitude 47°15′. — Altitude 41m,4.

DATES.	PRESSION (700 +).								TEMPÉRATURE.									
	1h	4h	7h	10h	13h	16h	19h	22h	1h	4h	7h	10h	13h	16h	19h	22h	Min.	Max.
1	64,3	63,7	62,8	61,2	59,4	57,6	56,7	55,8	2,6	1,3	5,2	11,2	12,9	13,5	8,8	4,5	0,9	15,6
2	64,1	52,2	52,0	51,5	50,2	50,0	49,7	49,5	1,4	- 0,2	2,8	12,8	15,4	12,1	11,5	9,8	- 0,9	15,6
3	48,6	47,2	46,4	45,0	45,2	45,8	46,5	46,9	9,0	7,5	6,2	8,7	10,1	11,6	9,0	5,0	6,0	12,4
4	47,0	46,8	47,2	49,7	49,4	49,9	51,2	52,4	4,4	6,3	10,9	13,8	17,1	16,3	11,7	8,5	3,0	17,8
5	53,2	53,7	54,8	55,3	55,4	55,4	56,2	56,9	6,1	4,9	8,7	12,1	13,9	13,2	12,6	9,6	3,8	14,9
6	57,7	58,2	59,6	61,1	61,5	61,6	62,5	64,3	8,5	6,9	7,3	9,7	11,3	11,7	9,7	5,7	5,0	12,9
7	64,9	65,0	65,8	66,8	65,4	64,6	64,5	64,8	4,1	0,5	5,8	8,8	11,9	13,0	10,7	4,1	0,0	13,3
8	64,5	64,2	64,2	64,0	62,8	61,9	61,4	61,8	2,1	0,0	7,7	13,9	16,1	17,8	14,9	10,0	0,0	17,8
9	61,5	61,1	60,9	60,6	60,1	59,3	59,2	59,9	5,8	3,3	10,7	16,8	20,4	20,7	17,0	12,2	3,3	21,4
10	59,6	59,5	59,7	59,1	59,0	58,7	58,6	58,8	8,6	7,3	12,2	18,1	21,9	21,6	18,3	13,1	6,7	23,1
11	59,6	60,0	60,4	61,1	61,5	61,5	61,5	61,9	11,1	10,6	12,3	13,8	15,1	13,7	14,8	13,1	9,7	16,9
12	62,3	63,2	63,8	63,9	63,4	62,7	63,5	64,0	12,2	10,9	12,6	18,3	22,0	23,3	19,4	15,5	10,3	23,4
13	64,2	64,4	64,3	64,0	63,5	62,8	62,7	63,5	11,7	9,9	12,5	19,4	23,7	24,0	19,2	15,4	9,0	24,4
14	62,9	61,9	63,4	63,2	62,8	62,8	62,1	62,9	12,7	10,2	12,8	17,3	21,8	20,6	16,8	13,1	9,2	22,4
15	63,2	63,3	63,5	63,5	62,8	62,2	61,8	61,7	10,9	7,0	10,3	15,1	18,8	17,5	12,5	8,9	6,3	19,5
16	61,2	60,7	59,3	60,1	59,5	59,4	59,4	60,0	8,5	10,8	12,6	15,0	17,7	15,5	12,9	11,1	8,0	18,2
17	60,0	60,0	61,3	62,0	62,0	62,5	63,0	63,4	8,2	8,8	11,8	14,3	16,3	15,7	13,5	9,1	7,6	17,3
18	63,9	64,2	64,7	64,4	64,7	64,3	64,5	65,1	6,9	4,8	11,2	17,0	20,6	19,2	14,6	10,0	4,2	21,5
19	64,7	64,7	65,7	65,7	65,8	65,7	65,7	65,9	9,0	9,0	12,7	17,3	19,6	18,6	14,9	10,3	8,0	20,2
20	65,9	65,6	65,4	65,2	64,6	63,9	63,6	63,7	8,9	6,9	12,4	15,2	17,5	17,1	14,5	11,3	5,7	18,4
21	63,6	63,7	63,7	63,5	62,8	61,9	61,5	61,6	10,0	8,6	12,3	16,3	19,1	19,4	15,6	11,5	7,8	20,4
22	61,1	60,4	60,1	60,8	58,4	57,3	57,0	57,2	10,6	7,7	13,5	19,9	22,7	23,6	20,4	15,6	7,3	23,7
23	57,1	57,0	57,4	58,3	59,1	59,3	59,5	59,8	12,7	10,6	16,3	22,6	22,9	21,5	16,2	12,5	9,0	24,0
24	59,7	59,4	59,4	58,4	57,0	54,8	54,3	53,8	10,3	11,5	14,3	19,3	24,5	26,4	23,3	16,7	9,2	27,0
25	52,7	52,7	52,9	53,3	53,8	53,5	53,4	53,4	19,3	16,3	17,5	22,9	23,9	24,2	19,7	17,4	15,8	25,1
26	53,6	53,6	54,1	53,5	53,6	52,7	52,2	52,7	17,3	15,9	18,4	23,4	24,5	26,4	22,7	15,9	15,1	27,3
27	53,0	54,1	55,3	55,2	54,1	53,0	52,1	51,8	15,8	15,4	16,7	20,2	23,0	25,7	22,4	19,6	15,0	26,5
28	51,5	50,9	51,7	53,3	56,4	58,0	58,9	60,4	18,4	17,8	18,7	17,8	18,7	17,3	15,1	13,5	17,5	19,5
29	60,8	61,3	62,1	62,4	62,5	63,2	63,6	64,1	12,9	12,2	16,3	19,6	20,9	20,6	17,3	12,4	11,5	23,0
30	63,9	63,5	63,4	62,4	60,9	59,9	59,4	59,0	9,3	8,2	16,5	23,7	26,9	27,6	23,1	16,7	7,3	28,5
31	57,5	56,8	56,3	56,0	56,2	56,9	57,6	58,1	15,3	12,9	18,5	21,0	18,2	19,6	16,4	13,5	11,8	21,5
Moy.	59,28	59,13	59,41	59,50	59,15	58,81	58,83	59,20	9,89	8,51	12,17	16,60	19,01	19,00	15,79	11,80	7,50	20,44

DATES.	HUMIDITÉ RELATIVE.								VENT. — DIRECTION ET FORCE.								NÉBULOSITÉ.								PLUIE.	REMARQUES.
	1h	4h	7h	10h	13h	16h	19h	22h	1h	4h	7h	10h	13h	16h	19h	22h	1h	4h	7h	10h	13h	16h	19h	22h		
1	87	89	82	48	38	38	55	83	NNW 1	NNW 1	N 1	NNE 1	NNW 2	NW 2	W 2	W 1	0	0	0	0	8	5	4	3	.	Gelée blanche.
2	93	96	94	50	39	56	52	64	W 1	W 1	W 1	ESE 1	SE 1	W 2	NNW 1	ENE 2	0	0	0	3	5	10	10	10	.	Gelée blanche.
3	73	84	85	87	90	77	86	98	E 2	ENE 2	ENE 3	ENE 3	S 2	SSW 2	SW 1	SW 1	10	10	10	10	10	8	3	0	11,6	
4	98	97	75	68	58	56	80	95	ENE 1	NE 1	SE 2	SSW 2	SW 2	S 2	NE 2	SE 1	9	4	5	8	7	6	9	2	0,4	Ton. au loin à 17 h
5	98	98	98	78	72	85	76	95	E 1	E 1	E 1	NE 1	N 1	ESE 1	N 2	N 2	1	1	10	9	8	8	8	8	3,0	Brd. de 6 h. à 8 h.
6	68	84	80	66	51	46	41	61	NNE 3	NNE 2	NNE 2	ENE 3	NNE 3	NNE 2	NNE 2	NNE 1	10	3	0	10	8	5	1	0	.	
7	78	86	62	39	43	38	45	83	NNE 2	NE 1	NE 2	ENE 2	E 2	ENE 2	ENE 1	ENE 1	2	0	0	0	0	0	0	0	.	Gelée blanche.
8	91	91	72	38	36	32	43	60	ENE 1	ENE 1	ENE 1	ENE 3	E 2	ENE 2	ENE 2	ENE 2	0	0	0	0	0	0	0	0	.	
9	76	86	66	41	29	25	38	61	ENE 1	ENE 1	ENE 1	ENE 2	E 3	ENE 3	ENE 2	NE 1	0	0	0	0	0	0	0	0	.	
10	70	74	59	50	29	28	45	60	NE 1	NNE 1	NNE 1	NNE 2	ENE 2	ENE 2	NE 1	N 1	0	0	0	0	0	2	1	0	.	
11	84	82	81	82	88	94	83	90	N 1	N 1	N 1	N 2	N 3	NNW 3	NNW 2	NNW 1	6	10	10	10	10	10	9	3	3,8	
12	86	85	82	63	46	46	64	76	NNW 2	N 1	N 2	NNE 2	NE 3	NNE 2	N 3	N 2	8	8	7	1	1	4	1	0	.	
13	70	50	71	60	30	32	53	65	NNW 2	N 2	N 2	N 2	N 2	N 2	NNW 2	NNW 1	0	0	0	1	1	4	7	9	.	
14	80	84	65	55	38	45	77	77	NNW 1	NNW 1	NNW 1	NNW 1	NW 2	W 2	W 2	N 1	9	3	10	10	8	7	3	2	.	
15	81	89	68	55	33	46	67	89	N 2	NNW 1	NNW 1	NNW 1	W 1	WNW 2	WNW 2	W 1	10	0	1	1	2	3	3	0	.	
16	94	95	96	52	49	54	62	78	W 2	W 1	W 2	W 2	W 3	WSW 3	W 3	W 2	3	10	10	9	6	8	4	8	0,5	
17	79	79	67	51	50	56	72	95	WNW 2	WNW 2	WNW 3	NW 3	NW 2	W 2	W 2	W 1	1	1	3	10	8	7	2	0	.	
18	95	94	77	52	36	46	60	95	W 1	W 1	W 1	SW 1	SW 1	W 2	W 2	W 1	0	0	2	3	6	4	1	0	.	
19	96	97	89	69	49	46	64	76	W 1	W 1	W 1	W 2	W 2	W 2	W 2	W 1	0	0	10	7	3	0	1	0	.	
20	82	86	83	64	36	62	79	95	WNW 1	WNW 1	WNW 1	W 2	W 2	W 3	W 3	W 2	0	0	2	8	5	4	2	0	.	
21	92	94	82	58	48	54	71	86	WNW 2	W 1	W 1	NW 1	NW 1	WNW 2	WNW 2	WNW 1	0	0	1	6	5	5	2	1	.	
22	82	92	71	49	41	37	49	68	N 2	N 1	NNE 1	E 1	ESE 2	E 2	E 1	NE 1	0	0	0	0	5	5	3	2	.	
23	82	96	67	47	44	49	68	94	NE 1	NE 1	NE 1	NW 2	W 2	W 2	W 2	W 1	2	0	0	1	3	3	1	1	.	
24	98	98	87	63	49	42	54	86	W 1	W 1	S 1	ESE 1	SSE 2	SE 2	WSW 2	W 1	0	10	6	9	6	3	7	4	.	Brd. de 4 h. à 7 h.
25	69	86	73	65	67	61	81	94	SE 2	S 2	S 2	SSW 2	SW 2	SW 2	SW 1	W 1	10	10	10	10	9	8	8	7	2,9	2 or. 1er min., 2e à 5 h.
26	87	82	83	69	53	41	67	98	NW 1	NW 1	SE 1	SE 1	S 1	SSE 1	SW 1	W 1	10	10	10	10	8	2	10	7	7,6	2 or. 1er à 20 h., 2e à 23 h.
27	98	98	92	71	61	53	78	85	SSW 1	S 1	S 1	SSW 1	N 2	ESE 1	N 2	N 1	9	10	10	9	10	10	10	7	.	
28	97	82	84	78	61	59	76	90	SE 1	SE 1	SE 3	SW 3	SW 3	WSW 3	SW 1	S 2	9	9	5	10	8	6	3	2	.	
29	94	98	79	57	45	51	59	95	SSW 2	SSW 2	SSW 2	SW 2	SW 3	SW 3	SW 1	SW 1	1	0	5	8	4	3	3	0	.	
30	98	98	78	46	38	35	53	85	SW 1	SW 1	SE 1	SE 2	SSE 3	SSE 2	W 2	W 1	0	0	0	0	4	4	3	2	.	Brd. de 4 h. à 6 h.
31	88	91	74	63	84	72	77	82	W 1	S 1	S 1	S 1	WNW 2	W 2	WSW 2	WSW 2	1	1	8	10	10	6	3	4	3,2	Orage à midi.
Moy.	85,9	88,4	78,1	59,2	50,0	50,4	63,7	82,5	1,4	1,2	1,5	1,8	2,1	2,1	1,8	1,3	3,6	3,5	4,0	5,6	5,4	4,8	3,9	2,6	33,0	

Juin 1892. **NANTES (Observatoire).**

Longitude 3°54′ W. — Latitude 47°15′. — Altitude 41m,4.

DATES.	PRESSION (700 +). 1h	4h	7h	10h	13h	16h	19h	22h	TEMPÉRATURE. 1h	4h	7h	10h	13h	16h	19h	22h	Min.	Max.
1	58,6	58,6	59,0	59,1	59,4	59,2	59,0	58,5	13,0	11,3	16,5	18,7	19,3	19,5	16,4	15,1	11,2	20,7
2	57,4	56,9	55,9	56,5	56,1	56,4	56,8	57,4	14,9	14,5	17,2	16,7	19,9	19,4	16,1	14,3	14,3	21,3
3	57,5	58,1	59,3	60,2	60,4	60,4	61,3	62,0	14,4	13,2	15,7	17,3	20,7	19,6	15,5	12,1	13,1	21,4
4	62,1	62,7	63,5	63,4	63,2	62,8	62,2	60,7	9,3	8,8	14,0	17,3	19,8	17,2	15,4	14,6	8,0	20,5
5	60,6	60,1	59,5	60,2	60,6	60,8	61,9	63,5	14,3	13,2	14,8	17,4	19,1	18,1	15,7	14,1	13,0	19,8
6	64,0	64,9	65,8	66,2	65,8	65,6	65,8	66,1	11,7	9,5	13,5	15,9	18,1	19,9	19,6	15,1	9,3	20,6
7	66,1	66,1	65,6	65,5	64,9	64,3	63,8	64,0	12,3	11,4	15,2	20,8	23,3	24,2	20,8	16,8	11,0	24,7
8	64,0	64,0	64,3	63,9	63,1	62,1	61,9	62,6	14,3	12,7	15,3	21,0	24,5	25,5	23,4	17,5	12,0	25,9
9	62,3	62,3	62,4	61,8	60,6	59,6	59,5	59,7	15,7	12,6	17,7	23,7	26,4	27,0	24,0	18,7	12,2	27,4
10	59,3	58,8	58,6	58,1	57,3	57,9	57,2	57,7	17,0	14,9	19,4	26,0	29,0	27,2	21,9	16,0	14,3	29,9
11	57,3	57,4	57,9	57,8	57,8	57,1	56,9	57,1	13,5	11,4	13,3	20,0	21,2	21,7	17,9	14,1	10,2	22,6
12	57,5	57,4	57,6	57,3	56,7	55,6	55,4	56,2	11,5	10,1	14,4	19,3	21,7	23,5	21,5	15,9	9,6	24,6
13	57,0	57,2	57,7	57,9	57,8	57,7	56,5	56,6	12,1	11,6	14,5	17,2	20,7	21,4	18,5	15,3	10,3	21,7
14	56,4	55,8	56,0	55,9	56,0	55,8	55,9	56,4	13,7	11,7	7,8	8,8	10,5	11,3	10,8	10,9	7,0	13,7
15	56,4	56,3	56,9	57,1	57,8	57,6	57,3	59,3	11,3	10,1	10,8	12,3	13,9	14,6	14,1	11,5	9,7	15,4
16	59,4	60,0	60,3	60,7	60,6	60,6	61,1	61,5	8,0	6,0	10,8	15,1	17,9	16,7	15,3	13,9	5,3	19,4
17	61,6	61,7	61,8	61,9	61,7	61,1	61,4	61,3	13,0	12,2	14,7	15,3	17,3	18,8	15,7	12,9	12,0	19,2
18	61,2	61,2	61,4	61,4	60,9	60,3	60,1	60,2	10,3	9,7	13,3	17,1	18,7	16,7	15,5	11,4	9,1	19,1
19	59,7	58,3	59,2	59,0	58,4	57,2	58,4	58,7	9,8	9,3	13,0	16,4	18,9	17,1	14,1	10,5	9,0	21,3
20	58,7	58,5	58,6	58,6	58,7	58,6	58,7	58,9	10,7	10,2	14,7	19,1	19,3	19,1	16,6	15,0	9,9	20,7
21	58,6	58,1	58,3	59,2	60,0	59,9	60,3	60,3	14,8	14,8	17,3	19,0	20,0	20,8	18,0	15,0	14,0	22,3
22	60,2	59,6	59,6	59,4	58,6	57,0	55,4	54,3	14,3	14,2	16,7	19,2	20,7	20,4	17,5	14,7	14,0	21,6
23	51,3	50,3	48,9	51,3	54,4	56,3	57,9	59,2	15,3	14,7	16,9	16,4	20,0	19,7	16,7	13,3	14,5	20,4
24	59,4	59,7	60,2	60,0	60,0	59,6	59,9	60,0	12,3	11,2	14,1	19,2	21,2	20,0	15,3	12,7	10,7	21,8
25	59,9	60,0	60,2	61,1	60,8	60,8	61,3	61,3	13,7	13,3	16,8	19,9	21,1	18,4	17,3	15,7	12,1	21,7
26	63,2	63,4	64,7	64,8	64,7	64,7	64,8	65,3	15,2	14,2	16,4	20,0	24,5	23,0	20,0	15,6	14,3	25,5
27	65,2	65,1	64,8	64,1	63,4	62,5	62,0	62,2	13,9	13,3	16,7	24,5	29,0	29,5	28,3	21,3	12,8	29,6
28	61,7	61,6	61,7	60,7	59,9	58,7	59,4	59,1	18,1	16,6	23,0	30,1	33,7	32,3	22,4	17,8	16,0	34,6
29	60,7	61,3	62,7	63,9	64,8	64,9	65,4	67,2	16,2	15,8	16,7	19,4	20,5	21,3	20,7	14,7	15,3	23,0
30	67,4	67,5	67,9	67,6	67,2	66,4	66,2	67,0	11,3	8,2	13,7	19,4	21,3	22,3	21,4	15,7	7,3	24,3
Moy.	60,16	60,10	60,34	60,49	60,39	60,05	60,12	60,48	13,20	12,02	15,16	18,75	21,08	20,87	18,21	14,74	11,38	22,49

DATES.	HUMIDITÉ RELATIVE. 1h	4h	7h	10h	13h	16h	19h	22h	VENT. — DIRECTION ET FORCE. 1h	4h	7h	10h	13h	16h	19h	22h	NÉBULOSITÉ. 1h	4h	7h	10h	13h	16h	19h	22h	PLUIE.	REMARQUES.
1	93	95	83	67	60	59	74	81	WSW 2	SSW 2	SW 2	SW 3	SW 3	SW 3	SW 2	SW 2	3	8	8	9	5	5	7	8	0,3	Grains de 7 h. à 11 h.
2	80	81	68	94	72	69	80	92	SSE 2	S 2	SSW 2	SW 3	SW 3	WSW 3	W 2	W 1	10	10	10	10	10	8	7	9	4,6	Pluv. de 7 h. à 11 h.
3	92	93	80	70	59	54	64	77	W 1	W 1	W 1	W 1	W 2	W 2	WNW 2	WNW 2	8	9	10	9	7	6	4	2	.	
4	90	92	69	45	43	51	65	72	WNW 1	WNW 1	WNW 1	W 1	SW 2	SW 2	SW 2	SW 2	2	2	2	3	5	7	10	10	.	
5	83	96	94	70	61	61	76	90	SW 3	SW 3	SW 3	W 3	WNW 3	W 3	W 3	WNW 2	10	10	10	7	6	2	1	9	6,2	Pluie de 1 h. à 7 h.
6	86	96	81	67	57	51	54	76	WNW 2	NW 1	NW 1	N 1	N 1	N 2	NNE 1	NNE 1	1	7	10	9	4	2	0	0	.	
7	88	93	87	50	36	37	45	61	N 1	N 1	ENE 1	ENE 3	ENE 3	ENE 3	ENE 2	ENE 1	0	0	0	0	1	0	1	0	.	
8	90	68	63	39	31	28	33	55	ENE 1	ENE 2	ENE 2	E 4	E 3	E 3	ENE 3	NE 1	0	0	0	0	0	0	0	0	.	
9	64	80	62	42	40	36	51	76	NE 1	NE 1	NE 2	ENE 2	E 2	ENE 2	NE 1	NE 1	0	0	0	0	0	0	0	0	.	
10	81	91	76	48	34	39	50	73	NNE 1	NNE 1	NNE 1	NNE 2	NNW 2	WNW 3	WNW 2	WNW 2	0	0	0	0	4	0	0	0	.	
11	99	97	88	61	62	49	66	79	WNW 1	NW 1	NNW 1	NW 1	WNW 2	W 2	WNW 2	NW 1	0	10	9	8	9	0	0	0	.	
12	88	94	81	59	45	46	48	67	N 1	N 1	N 1	N 2	NNW 1	NNW 1	NNW 1	NW 2	0	0	2	1	2	2	4	1	.	
13	79	85	74	58	39	33	55	46	N 2	N 3	NNE 3	N 3	NE 3	NE 3	NE 3	N 3	4	7	5	6	3	2	9	8	.	
14	51	55	91	92	80	74	77	81	NE 3	NE 3	ENE 2	NE 3	NNE 3	NE 3	NNE 2	N 1	10	10	10	10	10	10	10	10	8,9	Gr. de pluie et pl.
15	79	77	75	66	57	55	57	58	N 2	N 2	N 3	NNE 3	N 3	N 2	N 2	NNW 2	10	10	10	10	10	10	10	9	.	[par instants.
16	75	89	61	50	45	55	63	77	N 1	N 1	N 2	N 2	WNW 1	WNW 2	WNW 2	WNW 1	1	0	0	3	8	9	9	10	.	
17	79	88	69	67	62	57	72	89	WNW 1	WNW 1	WNW 1	W 2	W 2	SW 2	WSW 2	SW 1	10	9	9	9	10	7	8	3	.	
18	96	95	76	61	61	58	64	91	WSW 1	WNW 1	WNW 1	WNW 1	WNW 1	NW 2	W 2	W 1	2	7	8	9	9	8	4	4	0,4	Grains l'ap.-midi.
19	92	92	77	52	38	51	57	75	W 1	W 1	WNW 1	SSW 1	WSW 2	WSW 2	WSW 2	WSW 1	4	7	9	8	8	9	4	2	.	
20	85	93	80	43	52	52	59	79	W 1	SW 1	SW 1	WSW 1	S 2	SW 3	WSW 2	SW 1	10	10	10	9	8	5	8	10	.	
21	89	92	80	75	62	53	83	95	S 2	SSW 2	WSW 2	WSW 2	WSW 2	SW 2	WSW 2	SW 1	10	10	9	9	10	7	7	10	0,4	[de 9 h. à 11 h. Pluv. de 1 h. à 3 h. et
22	98	98	93	73	67	64	67	96	SW 1	SW 1	SW 1	SW 2	SW 1	W 1	W 1	NNW 1	8	10	10	10	10	9	10	10	3,2	Pl. de 21 h. 30 à 24 h.
23	98	96	98	82	55	50	66	87	S 2	SSW 3	SW 3	NW 3	NW 3	W 2	W 2	W 1	10	10	10	8	5	5	2	4	4,7	Pluv. jusqu'à 7 h.
24	96	97	86	53	44	56	86	98	W 1	W 1	W 1	W 1	SW 1	WSW 2	SW 2	SW 1	9	8	8	9	10	10	10	2	0,4	Or. de pl. et pl. de (*)
25	94	95	84	67	69	90	97	94	SW 1	SW 1	SW 1	WSW 2	SW 3	WSW 3	W 2	W 2	10	10	10	10	10	10	10	10	0,6	P. fine prq. cont. de
26	91	89	77	43	55	58	79	96	W 2	W 1	NW 1	NW 2	W 2	WNW 2	WNW 1	W 1	10	10	10	3	9	2	3	0	.	[(7h à 21h., br. 21 à 22h.
27	96	96	94	62	46	44	50	78	W 1	W 1	W 1	ESE 1	SE 1	E 1	NE 1	NE 1	0	10	5	1	3	1	0	0	.	Brd de 4 h. à 6 h.
28	92	94	65	40	32	35	77	91	NE 1	NE 1	NE 1	NE 1	SW 2	WSW 2	WSW 1	W 2	0	0	0	0	0	6	9	8	1,1	Or. de 17 h. à 22 h. écl.
29	89	87	75	62	52	43	41	74	W 2	W 2	WNW 2	WNW 3	NW 3	NW 2	NW 1	N 1	10	10	8	9	7	5	3	0	.	[et tonn. à l'horiz.
30	91	91	82	53	41	36	40	63	NNE 1	NNE 1	NNE 1	NE 1	NE 1	NNE 1	N 1	NNW 2	0	0	0	6	5	4	1	0	.	Brume de 4 h. à 6 h.
Moy.	86,8	89,6	79,0	60,3	51,9	51,5	63,3	78,8	1,4	1,5	1,5	2,0	2,1	2,2	1,8	1,4	5,1	6,5	6,4	6,2	6,3	4,9	5,0	4,6	30,8	(*) 19 h à 21 h.

Juillet 1892.

NANTES (Observatoire).

Longitude 3°54′ W. — Latitude 47°15′. — Altitude 41m,4.

DATES.	PRESSION (700 +). 1h	4h	7h	10h	13h	16h	19h	22h	TEMPÉRATURE. 1h	4h	7h	10h	13h	16h	19h	22h	Min.	Max.
1	66,7	66,8	66,8	66,3	65,8	64,9	64,3	64,4	12,6	10,7	15,0	20,2	23,5	24,8	22,9	17,1	10,0	26,5
2	64,1	63,1	62,3	61,2	59,4	57,7	56,5	56,2	15,3	12,9	17,0	24,5	27,8	29,5	26,1	18,3	12,7	29,5
3	55,4	55,1	56,4	57,1	57,7	58,0	58,4	58,8	15,0	13,8	18,5	21,1	23,7	22,0	19,8	16,5	13,3	24,6
4	58,9	58,9	60,2	60,4	61,4	51,6	62,5	63,7	16,0	15,2	18,0	21,1	22,2	22,6	19,1	15,1	14,8	24,4
5	64,3	63,9	63,9	63,8	63,8	62,4	62,1	61,4	13,1	11,2	17,0	20,4	21,7	21,4	18,3	17,3	11,0	23,4
6	61,0	61,0	62,1	62,6	62,8	62,4	62,0	61,7	16,3	16,4	16,3	19,8	22,5	21,7	18,1	16,0	15,4	23,0
7	60,7	60,0	59,7	59,9	59,6	59,5	60,1	60,7	15,7	17,5	18,3	19,3	22,0	21,0	18,1	16,3	15,4	23,9
8	61,5	62,0	63,1	63,8	63,4	63,8	63,9	64,5	14,4	14,2	17,0	19,3	23,9	22,9	18,5	14,9	12,9	24,4
9	64,2	63,8	63,2	62,6	61,6	60,7	61,0	61,5	13,2	11,0	16,3	23,0	26,2	26,5	21,3	15,7	10,6	28,4
10	61,4	61,4	61,7	62,0	61,4	60,1	59,7	59,4	13,7	11,9	17,7	20,1	23,3	25,7	23,4	17,6	11,7	27,0
11	58,0	57,3	56,1	54,6	53,2	50,7	50,7	50,9	14,9	14,8	19,4	26,5	30,7	28,9	22,1	17,3	14,4	32,4
12	51,1	51,0	50,8	50,5	51,0	51,3	51,7	51,8	16,9	15,2	17,6	20,8	21,1	19,3	16,1	14,5	15,0	22,2
13	51,3	51,0	50,7	49,9	49,7	48,9	50,0	52,0	13,6	12,5	15,0	17,4	15,7	17,5	14,9	14,5	12,3	18,1
14	53,0	54,6	55,5	56,4	56,7	57,2	58,2	59,4	12,3	10,9	14,5	18,8	17,9	20,7	18,1	14,8	10,5	21,2
15	60,0	60,4	60,8	60,5	60,1	58,9	57,9	57,6	13,4	10,3	15,5	19,3	21,7	21,9	19,5	15,1	10,0	23,3
16	55,9	54,3	53,6	52,5	52,9	52,1	51,9	51,9	12,8	13,2	16,9	21,2	15,3	18,8	17,7	15,3	12,0	23,5
17	51,9	51,9	51,9	52,3	52,2	52,7	53,6	54,8	14,1	13,3	16,7	15,8	19,1	20,0	17,1	13,7	13,0	21,8
18	54,7	56,3	58,3	59,2	59,3	59,6	59,8	59,9	13,3	12,4	14,1	17,0	20,9	16,8	17,5	14,8	12,0	22,4
19	59,6	59,8	60,5	60,8	61,1	60,8	60,0	58,9	15,1	14,0	14,6	18,1	19,1	18,8	16,3	15,4	13,3	20,3
20	57,4	56,6	56,5	57,9	59,1	60,1	61,4	62,8	14,9	13,8	14,0	14,8	15,6	16,1	15,2	13,7	13,3	16,4
21	63,4	63,3	64,6	64,5	64,7	64,4	64,0	64,7	11,9	9,2	13,0	15,8	17,8	18,5	16,7	13,3	8,9	19,3
22	64,6	64,6	64,6	64,3	64,3	63,6	63,5	64,1	9,9	8,0	12,5	17,0	18,7	19,9	18,2	11,7	7,8	20,4
23	64,1	64,2	64,2	63,9	63,8	62,9	62,7	63,3	12,0	9,1	15,0	18,6	22,8	23,9	21,9	17,9	8,9	24,4
24	63,3	63,3	63,2	63,1	62,3	61,3	60,7	60,9	14,5	12,0	16,4	22,3	25,7	26,3	23,9	19,3	11,8	26,3
25	60,6	60,2	60,2	58,9	58,8	58,2	57,4	57,8	16,9	15,6	17,4	22,0	26,5	26,9	24,3	21,7	15,5	27,4
26	58,2	58,0	57,9	58,0	57,5	57,0	57,2	57,4	18,3	15,6	16,4	20,1	23,4	26,6	23,3	18,7	15,4	26,9
27	57,5	57,6	57,8	58,4	58,1	57,6	57,9	58,4	18,3	16,4	18,0	21,7	25,8	28,9	25,3	19,7	16,0	28,9
28	58,9	59,2	59,5	59,6	59,7	58,9	59,0	59,5	19,4	17,8	21,8	24,5	26,7	28,6	26,0	21,3	16,7	28,6
29	59,4	59,8	60,3	60,3	61,0	59,9	60,2	60,8	19,5	18,1	21,4	25,1	24,5	19,9	20,9	17,7	17,5	26,1
30	60,5	60,6	60,9	61,0	61,4	60,8	59,7	61,1	15,9	16,4	16,8	19,7	23,9	24,8	21,1	16,8	14,4	26,1
31	60,9	60,6	61,0	61,0	60,9	60,6	60,6	61,2	15,7	14,8	15,2	17,5	20,1	21,6	21,0	16,7	14,7	23,5
Moy.	59,43	59,37	59,62	59,59	59,51	58,99	58,99	59,40	14,77	13,49	16,54	20,09	22,25	22,67	20,09	16,41	12,94	24,34

DATES.	HUMIDITÉ RELATIVE. 1h	4h	7h	10h	13h	16h	19h	22h	VENT. — DIRECTION ET FORCE. 1h	4h	7h	10h	13h	16h	19h	22h	NÉBULOSITÉ. 1h	4h	7h	10h	13h	16h	19h	22h	PLUIE.	REMARQUES.
1	81	91	70	57	35	34	34	58	NNW 2	N 1	N 1	N 1	N 1	NW 1	N 1	N 2	0	0	0	0	2	1	1	0	.	
2	73	65	62	37	28	21	34	56	ENE 2	ENE 1	ENE 1	ENE 3	ESE 3	E 3	E 1	E 1	0	0	0	0	0	0	1	1	.	
3	68	90	82	65	58	61	71	93	E 1	SW 1	WSW 2	WSW 2	WSW 2	WSW 3	WSW 2	WSW 1	0	10	10	5	5	6	7	1	.	
4	96	98	90	68	53	55	71	81	WSW 1	WSW 1	SW 1	SW 2	SW 3	W 3	W 2	W 1	9	10	10	10	9	4	0	0	.	
5	94	95	72	52	52	54	69	81	W 0	W 1	WSW 1	WSW 2	SW 3	NW 3	WSW 2	WSW 2	0	7	4	7	8	8	10	10	.	
6	95	97	86	49	42	50	70	85	WSW 2	WNW 1	SW 2	WNW 2	W 2	W 3	WSW 2	SW 2	10	10	1	2	3	1	1	2	3,0	
7	90	80	78	87	66	67	79	82	SW 2	SW 2	SW 2	WSW 3	WSW 3	WSW 3	W 2	W 1	2	10	10	9	9	8	8	8	0,2	
8	89	91	77	53	34	39	51	73	WSW 1	WSW 1	WNW 1	NW 1	WNW 2	WNW 2	WNW 2	WNW 1	4	7	7	7	3	3	3	3	.	
9	71	85	66	44	34	32	43	67	NNW 1	NNW 1	NNE 1	E 1	SW 1	W 2	WNW 2	WNW 1	8	2	3	1	0	0	1	0	.	
10	88	86	78	65	53	48	57	84	WNW 1	WNW 1	NW 1	NNW 1	NW 1	WNW 1	NW 1	NW 1	0	0	7	10	3	3	0	2	.	
11	91	88	50	38	28	38	57	93	NNW 1	ENE 2	ENE 2	ESE 3	ESE 3	SW 2	WNW 2	W 2	1	0	0	0	0	2	7	10	16,8	De 19 h. à 23 h. or.
12	95	98	95	64	60	63	74	83	WSW 1	SW 1	SW 2	SW 3	WSW 3	SW 3	W 2	SW 2	10	10	7	8	6	4	3	3	5,5	SSW, nomb. écl.,
13	93	95	92	76	97	75	96	96	SSW 2	SSW 2	SW 2	WSW 2	WSW 2	WSW 3	WSW 2	WNW 2	10	10	10	10	9	10	9	2	14,8	tonn. faib., pluie
14	96	100	92	73	91	64	75	90	WNW 2	WNW 1	W 1	W 2	W 2	W 2	W 1	WNW 1	0	1	10	8	7	8	8	2	3,5	de 20 h. à 22 h. 30.
15	87	100	86	64	64	54	66	94	NNW 1	N 1	NNE 1	SSE 1	SW 1	WSW 1	WSW 1	WSW 1	3	10	0	7	9	6	6	5	.	Brouill. de 1 h. à 4 h.
16	96	98	81	61	92	74	78	93	WSW 1	WSW 1	SE 1	SE 2	WNW 2	SW 2	SW 2	SW 1	6	10	10	10	10	6	4	8	12,8	
17	96	98	87	96	70	61	79	95	SW 2	SW 1	SW 1	SW 1	SW 2	SW 2	E 0	E 0	3	2	2	9	7	9	9	4	8,5	
18	90	98	94	77	64	87	79	95	N 1	N 1	N 1	ENE 1	W 1	W 1	W 1	W 1	0	10	10	7	7	9	5	5	2,5	
19	94	93	79	56	56	60	72	92	W 1	W 1	NW 2	NW 3	NW 3	W 3	W 3	W 3	10	10	5	7	9	9	9	10	0,9	
20	84	84	66	66	66	62	72	81	W 3	WNW 3	NW 3	NW 3	N 3	NW 3	NW 3	NNW 3	10	10	7	10	10	10	5	0	.	
21	88	90	80	59	55	54	64	73	NNW 2	NNW 1	NNW 1	N 2	N 2	NNE 2	NNE 1	N 2	0	0	0	8	7	9	4	0	.	Bruine à 4 h.
22	85	89	76	57	49	41	50	85	N 1	N 1	NE 1	ENE 2	ENE 2	NE 2	ENE 2	ENE 1	0	0	0	7	5	1	0	0	.	
23	78	87	73	57	39	38	49	55	ENE 1	ENE 1	ENE 1	ENE 3	ENE 3	E 3	ENE 2	ENE 2	0	0	0	0	0	0	0	0	.	
24	75	78	69	46	38	29	35	52	NE 1	NE 1	ENE 2	ENE 3	ENE 3	ENE 3	ENE 2	NE 2	0	0	2	1	0	0	1	2	.	
25	58	75	67	44	36	33	37	48	NE 2	NE 2	ENE 2	E 3	E 3	E 3	ENE 3	ENE 2	2	2	8	7	7	4	9	2	.	
26	66	64	63	57	52	38	49	63	ENE 2	ENE 2	ENE 2	E 2	E 2	ENE 2	ENE 1	NE 1	0	8	8	9	9	5	4	2	0,1	
27	55	59	62	58	46	31	39	59	NE 1	NE 1	ENE 2	NE 1	E 2	E 3	NE 2	NE 2	0	1	9	10	6	4	9	2	.	
28	66	72	61	55	45	43	55	79	E 1	NNE 1	N 1	ENE 1	N 2	N 1	N 1	N 2	6	9	6	8	4	4	2	3	.	tonn. et écl. f. (*
29	87	92	75	58	64	87	84	94	N 1	N 1	NNE 1	E 1	SW 0	NW 2	WNW 0	WNW 1	3	2	2	9	9	8	4	1	2,8	Or. S à 13 h. et 15 h.,
30	98	98	98	80	61	51	73	92	WNW 1	W 1	W 1	WNW 1	W 1	W 1	W 2	W 1	0	10	10	9	9	2	1	0	.	Brouill. jusqu'à 7 h.
31	92	98	99	86	74	66	66	82	NW 1	NNW 1	NNW 1	N 1	N 2	N 1	N 1	NNW 1	0	10	10	10	10	6	0	0	.	Brd de 1 h. à 4 h.
Moy.	84,3	88,1	77,6	61,4	54,9	51,9	62,2	79,2	1,4	1,2	1,4	1,9	2,1	2,2	1,7	1,5	3,1	5,5	5,4	6,6	5,9	4,8	4,2	2,8	71,4	(*) plus. averses

Août 1892.

NANTES (Observatoire).

Longitude 3°54′ W. — Latitude 47°15′. — Altitude 41m,4.

DATES.	PRESSION (700 +).								TEMPÉRATURE.									
	1h	4h	7h	10h	13h	16h	19h	22h	1h	4h	7h	10h	13h	16h	19h	22h	Min.	Max.
1	61,3	61,0	60,9	60,7	60,8	60,4	61,0	61,4	13,6	12,3	15,9	20,0	21,5	21,5	19,2	15,7	12,2	23,3
2	61,2	61,2	61,5	61,8	62,2	62,0	62,4	63,1	15,1	15,3	16,5	20,8	21,0	21,8	19,1	15,7	14,5	22,6
3	63,0	62,6	62,9	62,8	62,3	61,9	61,5	62,0	12,8	13,3	15,8	19,6	21,7	20,3	19,6	18,3	12,2	22,3
4	61,4	61,1	61,3	61,1	60,7	60,3	60,4	61,1	16,1	14,9	16,1	20,2	21,7	23,4	20,5	17,5	14,3	23,5
5	61,5	61,5	62,1	62,1	61,3	60,7	60,7	61,2	14,5	12,9	15,7	21,6	24,4	25,4	22,0	17,5	12,2	25,7
6	61,1	61,2	62,1	62,6	62,6	62,2	62,6	63,2	13,9	11,9	14,8	19,2	22,5	22,2	19,3	15,5	11,3	24,4
7	63,1	63,0	63,2	63,2	62,0	60,6	59,7	59,7	12,1	9,6	15,5	21,3	24,9	25,5	22,5	15,9	9,5	26,3
8	58,6	56,7	56,1	55,5	55,3	55,8	56,6	56,9	14,0	13,5	19,2	24,8	26,8	22,5	18,6	17,8	13,2	27,9
9	57,2	56,9	57,0	57,4	57,4	57,9	58,4	59,4	14,8	14,0	19,0	19,5	21,3	21,7	20,0	16,3	14,0	23,4
10	59,6	60,1	60,5	61,5	61,5	61,5	62,4	63,2	15,0	15,1	15,3	19,0	21,5	20,3	18,5	15,3	14,0	23,3
11	63,0	63,1	63,7	63,8	63,4	63,0	63,0	63,5	13,9	14,1	15,7	20,2	22,5	23,1	19,4	15,3	12,6	23,9
12	63,2	63,0	63,1	62,7	61,7	60,3	59,5	59,6	12,1	10,1	14,7	22,3	26,3	26,7	21,5	14,5	9,2	27,1
13	58,7	57,7	57,3	56,9	57,2	58,0	58,3	58,6	11,5	9,5	15,2	25,7	25,1	21,4	19,8	19,0	9,0	27,0
14	58,7	58,9	59,2	59,3	59,0	58,8	58,7	59,3	18,5	17,7	18,5	23,3	23,5	22,5	20,5	18,0	17,4	24,3
15	59,3	59,4	59,1	60,6	60,7	61,0	61,4	61,2	19,0	18,7	19,8	24,7	24,1	23,8	20,9	17,1	17,8	26,2
16	60,9	59,9	59,6	59,0	57,8	58,0	58,6	58,5	15,1	13,3	18,7	28,1	34,1	31,4	24,0	19,7	12,8	35,2
17	58,6	58,5	58,9	58,7	58,4	58,3	57,0	56,6	18,9	17,0	19,3	25,8	31,9	27,7	24,1	21,4	16,0	32,9
18	56,0	54,9	53,8	53,3	52,4	52,1	52,5	52,8	20,0	17,2	21,0	27,0	31,5	25,0	20,7	20,0	16,3	32,3
19	52,4	52,4	52,4	53,5	54,1	54,4	55,9	57,7	18,7	17,9	18,1	17,8	20,6	22,8	17,7	16,7	17,3	23,9
20	59,4	60,0	61,4	62,7	62,9	62,7	63,3	64,5	13,7	11,0	14,1	19,8	21,9	22,5	17,9	14,5	10,7	24,4
21	64,4	64,0	64,6	64,7	63,5	62,2	61,9	62,0	12,7	10,9	14,2	22,9	24,8	25,3	20,0	15,1	10,4	26,8
22	60,7	59,4	59,2	58,2	56,7	55,9	55,8	55,6	12,1	10,9	16,1	26,3	27,7	26,4	22,2	17,6	10,8	30,1
23	54,8	53,6	53,8	53,3	53,9	53,6	54,0	54,4	15,7	15,5	17,1	17,9	22,6	22,4	18,5	16,5	15,0	24,4
24	54,4	54,5	54,9	55,1	54,8	53,5	54,2	55,3	16,0	14,7	15,5	19,3	21,8	22,5	17,5	15,1	13,3	24,0
25	55,6	55,4	56,5	57,7	58,2	58,4	59,5	59,3	12,5	14,7	15,9	19,3	21,0	20,5	17,5	16,3	11,9	22,1
26	60,5	60,2	60,9	62,1	62,6	62,1	62,3	62,7	16,3	15,3	15,5	16,6	19,7	22,3	17,7	15,1	14,9	22,4
27	62,1	61,2	60,9	60,2	59,2	58,1	57,3	57,0	13,9	9,8	14,0	20,3	21,1	21,5	17,9	17,1	9,5	22,9
28	55,5	54,7	54,2	54,8	54,7	55,0	55,6	56,3	17,5	17,0	18,6	22,0	23,2	19,4	18,7	16,6	16,3	24,4
29	56,2	55,6	55,3	54,0	53,2	53,5	53,8	54,5	16,8	16,6	17,3	24,2	26,1	23,9	21,1	18,9	14,7	28,4
30	54,6	54,3	54,4	54,4	54,8	54,5	55,0	55,3	18,4	17,0	19,1	22,6	18,3	20,0	17,3	15,2	16,7	23,9
31	55,0	55,1	56,0	57,3	57,9	58,5	59,3	60,3	12,7	14,1	15,5	20,0	18,7	19,5	15,3	12,6	12,0	21,3
Moy.	59,10	58,75	58,93	59,06	58,81	58,55	58,79	59,23	15,09	14,06	16,70	21,68	23,67	23,07	19,66	16,70	13,29	25,55

DATES.	HUMIDITÉ RELATIVE.								VENT. — DIRECTION ET FORCE.								NÉBULOSITÉ.								PLUIE.	REMARQUES.
	1h	4h	7h	10h	13h	16h	19h	22h	1h	4h	7h	10h	13h	16h	19h	22h	1h	4h	7h	10h	13h	16h	19h	22h		
1	96	98	98	65	72	70	76	88	NNW 1	NNW 1	NNW 1	N 2	WNW 2	NNW 3	NNW 3	NW 1	0	10	10	10	10	9	10	0	.	Brd de 4 h. à 7 h.
2	89	88	83	64	55	44	55	74	NW 2	NW 1	N 1	N 2	NNW 2	N 3	N 2	N 1	0	10	7	8	9	4	1	0	.	
3	89	90	83	67	61	69	72	77	N 1	N 1	N 1	N 1	N 1	NW 1	NW 1	WNW 1	0	10	8	9	9	10	9	10	.	
4	87	90	86	64	54	44	56	67	NNE 1	N 1	N 1	N 1	NNW 1	NW 1	NNW 2	N 2	8	9	9	7	8	8	8	5	.	
5	85	87	78	58	37	35	50	66	N 1	N 1	N 1	NE 1	NE 1	N 1	N 1	NNW 1	2	1	0	3	4	4	4	1	.	
6	83	88	78	53	41	44	64	91	NNW 2	NNW 1	NNW 1	NNW 2	NW 2	WNW 2	WNW 2	WNW 1	0	0	0	0	3	4	2	0	.	
7	95	96	87	57	43	38	48	74	NNW 1	N 1	N 1	E 1	ENE 1	ESE 1	ENE 1	ENE 1	0	0	0	1	4	0	0	2	.	
8	84	86	60	48	39	55	67	74	ENE 1	ENE 1	ENE 1	SW 1	W 1	W 3	W 3	W 2	6	5	9	9	1	3	8	8	.	Tonn. au loin de
9	91	95	79	89	81	65	68	91	W 1	SW 1	SW 1	SW 2	SW 2	SW 2	WSW 2	WSW 1	2	7	7	10	9	5	8	2	1,6	19 h. à 10 h.
10	98	100	100	83	70	68	70	86	WSW 1	WSW 1	WSW 1	S 1	N 2	NNE 2	NE 1	NE 1	3	10	10	10	10	9	9	4	.	Brd de 4 h. à 8 h.
11	92	93	84	57	42	40	59	75	NE 1	NNE 1	NNE 1	NE 1	NW 2	NNE 1	NE 1	NNW 1	2	9	9	3	4	2	2	0	.	
12	94	96	81	43	35	28	53	83	NNW 0	NNW 1	NNW 1	E 1	SE 1	SE 1	W 2	W 1	1	0	0	0	0	0	0	0	.	
13	88	90	80	44	57	72	79	91	W 0	W 0	W 0	W 2	W 3	W 3	WSW 2	W 1	0	0	1	6	7	8	10	10	0,6	
14	95	97	94	65	75	66	80	95	WSW 1	WSW 1	WSW 1	WSW 2	SW 3	SW 2	SW 1	SW 1	10	10	10	7	9	10	3	2	2,2	
15	94	93	86	62	61	61	73	80	W 1	W 2	W 2	W 2	W 2	W 2	W 1	W 1	10	10	1	6	7	4	0	0	.	
16	90	94	85	51	38	46	76	95	WNW 1	WNW 1	ESE 1	ESE 1	SSW 3	SW 3	WSW 1	WSW 1	0	0	0	5	0	0	1	2	.	
17	97	99	96	63	33	40	65	77	WSW 0	S 1	S 1	SSE 1	S 1	N 1	NW 2	NNW 1	0	7	2	5	7	9	7	5	.	Brd de 4 h. à 7 h.,
18	69	91	71	51	40	55	80	85	NNW 1	ENE 1	ENE 1	SW 1	SSW 2	W 3	WNW 3	NW 2	4	7	4	7	3	3	6	8	2,2	Tonn., Faible au
19	95	97	97	83	64	47	74	84	ESE 1	SW 1	SW 1	NNW 2	NW 2	WNW 2	W 2	W 1	10	10	10	10	10	7	5	7	.	loin à 16 h., écl.
20	90	93	89	54	45	43	67	87	WNW 2	WNW 1	WNW 1	NW 2	WNW 2	WNW 2	W 2	W 1	0	0	0	7	5	4	0	0	.	le soir.
21	94	96	90	51	37	33	60	81	W 2	W 1	W 1	E 2	E 2	ESE 2	ESE 1	S 1	0	0	0	0	1	2	1	0	.	
22	94	95	82	43	36	37	58	80	E 1	NE 1	NE 1	SE 1	ESE 2	W 2	W 1	W 1	0	0	1	3	6	7	8	3	.	
23	86	87	83	97	74	69	82	93	N 0	N 0	N 0	E 1	SSW 1	SSW 2	WSW 1	SW 1	3	6	10	10	10	9	5	4	2,0	
24	85	93	96	79	51	45	78	85	SW 2	SW 1	SW 1	WSW 1	NW 2	NW 2	WNW 3	NW 2	10	4	10	10	10	9	10	4	1,8	
25	95	95	85	61	45	56	79	88	W 1	W 1	W 2	WNW 3	W 3	WSW 3	W 2	WSW 1	2	7	9	8	4	3	6	8	0,6	
26	96	97	98	82	58	43	69	83	WSW 1	W 1	N 2	N 2	NNW 2	NW 1	WNW 2	WNW 1	10	9	10	10	9	7	8	2	.	
27	89	96	92	62	50	51	71	80	WNW 1	WNW 0	NNW 0	W 2	SW 3	SW 3	SW 3	SW 2	3	7	10	8	8	6	6	3	.	Brd. léger à 4 h.
28	76	81	83	65	59	85	84	96	SW 2	SSW 2	SSW 1	SW 3	SW 4	SW 4	WSW 3	SSW 2	7	6	9	7	8	10	8	0	1,7	
29	98	98	99	49	50	45	67	83	S 1	S 1	SE 1	SE 2	SW 3	SW 3	SW 3	SW 2	8	10	10	1	4	4	10	2	.	Brd de 4 h. à 7 h.
30	88	93	82	54	91	65	78	87	SW 3	SW 2	SW 2	SW 3	SW 3	SW 4	SW 3	SW 1	2	8	9	9	9	8	5	0	1,8	
31	96	93	84	79	47	42	66	81	SW 1	SW 1	SW 1	WNW 2	W 3	W 3	WSW 2	WSW 1	2	10	7	3	4	3	3	0	.	
Moy.	90,2	93,2	86,1	62,4	52,9	51,6	68,5	83,1	1,1	1,1	1,1	1,7	2,1	2,2	1,9	1,2	3,4	5,9	5,9	6,2	6,2	5,5	5,3	2,9	14,5	

Septembre 1892.

NANTES (Observatoire).

Longitude 3°54′ W. — Latitude 47°15′. — Altitude 41m,4.

DATES.	PRESSION (700 +). 1h	4h	7h	10h	13h	16h	19h	22h	TEMPÉRATURE. 1h	4h	7h	10h	13h	16h	19h	22h	Min.	Max.
1	61,0	61,8	63,1	64,4	64,4	64,4	64,4	64,1	9,9	9,9	12,8	19,0	21,6	20,3	16,1	14,3	8,8	22,4
2	62,9	62,4	61,4	60,3	59,6	58,4	57,5	56,3	13,3	13,1	14,9	20,9	21,8	20,5	18,4	18,1	12,3	22,9
3	55,8	55,7	56,6	57,0	56,6	56,8	57,7	59,8	13,9	14,1	14,5	16,9	19,4	18,6	15,3	10,8	13,3	20,9
4	59,5	59,8	62,0	62,8	63,5	63,8	65,4	66,5	9,3	9,1	11,3	15,7	18,0	17,1	13,8	9,0	8,3	19,6
5	66,8	66,9	67,7	68,2	68,0	67,6	67,9	68,0	9,9	7,4	10,5	16,7	18,5	18,5	14,5	11,7	7,0	20,4
6	67,7	67,2	67,3	66,9	65,8	64,9	64,6	64,7	7,9	5,3	9,3	17,0	18,7	19,4	13,3	8,6	5,3	20,1
7	64,3	63,7	63,8	63,5	62,8	62,7	62,6	63,3	6,8	5,1	7,6	17,8	20,3	19,5	15,9	14,1	4,0	22,6
8	63,4	63,9	64,4	64,8	63,8	63,1	63,1	61,3	11,6	9,0	11,0	16,3	16,3	14,3	13,7	11,9	8,1	17,3
9	59,8	58,8	59,4	59,8	59,7	59,7	60,6	61,1	11,9	11,3	12,1	14,8	18,7	19,1	17,6	14,3	10,7	20,4
10	61,3	61,4	62,3	62,9	63,3	63,5	64,1	64,3	15,1	13,9	15,6	19,9	20,9	19,9	17,7	14,7	13,2	23,1
11	64,3	64,3	65,3	65,7	64,9	64,4	64,8	64,8	16,1	13,7	14,5	18,8	23,7	23,9	17,8	14,2	13,3	26,2
12	64,7	63,8	63,5	62,3	60,6	58,8	58,6	58,4	12,1	10,0	12,5	13,6	29,6	29,8	21,1	18,7	9,0	30,9
13	57,6	57,2	57,5	58,3	57,7	58,7	59,8	60,8	15,3	15,7	17,1	20,2	25,5	19,7	16,9	15,5	13,0	25,5
14	61,6	62,4	63,4	63,7	63,4	63,0	63,1	63,0	13,5	12,1	12,1	16,8	19,1	19,1	16,5	12,5	11,3	19,7
15	62,8	61,8	61,3	60,2	58,7	56,8	56,5	56,0	10,5	9,4	10,8	20,3	24,1	23,4	19,8	15,9	7,8	25,8
16	55,2	55,4	56,2	56,6	56,4	57,1	57,2	58,6	16,7	16,5	18,0	22,0	25,9	22,5	19,1	15,2	13,9	26,8
17	59,3	59,8	61,3	63,3	63,5	63,8	64,1	64,6	13,9	12,9	13,7	15,3	18,8	18,9	15,1	12,9	12,7	20,1
18	64,5	63,6	63,8	63,6	62,7	62,1	62,2	62,5	11,8	10,7	10,9	16,9	23,5	24,3	17,7	13,7	9,6	24,8
19	62,0	61,1	61,5	61,4	60,8	59,9	59,7	59,8	11,5	10,4	11,8	24,3	29,8	28,0	20,1	16,4	9,2	31,0
20	59,6	58,8	59,2	60,1	60,2	59,8	60,3	60,3	16,1	14,9	16,7	19,3	20,7	20,5	18,9	17,7	13,8	23,0
21	59,9	59,3	59,8	60,5	60,5	60,3	60,9	61,4	16,9	17,0	16,3	18,1	20,7	18,7	15,5	12,7	15,1	22,5
22	61,6	61,4	62,2	62,4	62,0	61,4	61,8	61,8	10,0	9,1	12,0	17,7	21,5	22,7	18,2	15,7	8,2	23,6
23	61,5	61,0	61,0	60,6	60,1	59,3	59,4	59,4	13,3	12,0	12,9	23,0	16,2	18,8	17,1	15,9	11,0	24,2
24	58,9	58,6	59,1	59,8	60,3	60,2	60,3	61,0	14,9	16,7	17,1	18,7	21,3	18,1	17,3	14,1	14,1	22,3
25	60,9	60,2	60,2	60,2	59,6	59,2	59,1	59,4	13,3	11,7	12,7	17,0	19,8	20,9	17,5	15,3	10,8	20,9
26	59,0	58,8	58,7	58,8	58,1	57,7	57,7	57,6	15,4	14,8	14,4	19,6	22,7	21,5	18,7	16,7	13,7	22,8
27	57,4	56,9	57,1	56,8	55,4	54,9	55,0	55,2	13,9	12,4	13,5	20,5	24,9	20,7	18,8	18,3	11,5	26,3
28	55,1	54,2	53,9	55,5	56,2	56,8	58,2	59,3	16,1	16,5	17,1	11,0	13,9	14,3	10,4	8,9	10,0	18,0
29	59,5	60,1	60,6	61,0	59,8	58,8	58,5	57,5	9,2	8,6	9,8	15,3	16,7	16,0	12,6	13,4	7,2	17,6
30	55,7	54,3	53,5	53,6	52,8	51,9	50,4	50,1	13,2	14,2	15,1	14,0	16,4	15,6	14,0	13,5	11,6	16,6
Moy.	60,79	60,49	60,90	61,17	60,71	60,33	60,52	60,70	12,78	11,92	13,29	17,90	20,97	20,15	16,65	14,49	10,59	22,61

DATES.	HUMIDITÉ RELATIVE. 1h	4h	7h	10h	13h	16h	19h	22h	VENT. — DIRECTION ET FORCE. 1h	4h	7h	10h	13h	16h	19h	22h	NÉBULOSITÉ. 1h	4h	7h	10h	13h	16h	19h	22h	PLUIE.	REMARQUES.
1	96	96	95	46	45	53	71	83	WSW 1	WSW 1	WSW 1	SW 2	SW 3	W 3	SW 2	SSW 2	0	10	3	4	5	3	3	6	0,3	
2	87	88	87	50	48	55	71	81	SSW 2	SSW 1	SSW 1	WSW 3	SW 3	WSW 3	SW 3	WSW 3	0	1	2	6	7	6	9	10	3,0	
3	95	96	82	55	50	51	54	64	WNW 1	WSW 1	WSW 1	WNW 2	NW 2	NW 3	NW 2	NW 2	10	10	8	9	5	4	4	1	.	
4	81	85	71	53	38	45	58	84	WNW 2	NW 2	NW 2	WNW 3	NNW 3	NNW 3	NNW 1	NNW 1	2	0	0	7	5	4	1	0	.	
5	85	86	90	61	44	40	67	75	NNW 1	N 1	N 1	ESE 1	E 1	N 1	NNE 1	NE 1	3	10	10	7	8	6	8	6	.	
6	91	92	89	49	38	34	67	83	NE 1	NE 1	NNE 1	ENE 1	ENE 2	NE 2	E 1	E 0	0	1	4	1	1	0	0	0	.	
7	91	91	76	48	45	42	76	68	NNE 1	NNE 1	NNE 1	E 1	NW 2	W 3	W 2	NW 2	0	0	0	1	3	1	8	10	.	
8	76	76	64	49	49	56	59	92	NW 2	NW 1	NW 2	NW 3	NW 2	WNW 3	WNW 2	SSE 1	10	1	1	10	9	4	10	10	.	
9	96	96	87	76	53	50	60	83	ESE 1	ESE 1	ESE 1	E 1	NNW 2	NW 2	NW 1	NW 1	10	10	10	9	7	4	10	6	0,5	
10	85	93	88	67	58	60	69	93	NW 0	NW 1	NW 1	NW 1	WNW 1	W 2	W 1	W 1	10	7	10	8	10	10	9	3	.	
11	90	96	98	84	54	53	78	98	W 1	SW 1	SW 1	SW 1	SW 1	NW 2	NW 1	NW 1	10	10	10	10	6	5	0	0	.	Brd de 4 h. à 9 h.
12	99	98	98	53	33	31	60	70	WNW 0	W 0	W 0	SE 2	SE 3	S 2	S 1	SSW 1	0	0	1	5	4	5	1	0	.	Brd de 1 h. à 4 h.
13	91	97	95	68	50	71	85	84	SSW 1	SSW 1	SSW 2	NW 1	WNW 2	WNW 2	W 2	W 2	0	10	10	5	6	7	5	3	.	Brd de 4 h. à 6 h.
14	83	86	87	63	44	43	56	73	NNW 1	NNW 1	NNW 1	NE 2	NE 2	N 2	N 1	N 1	7	9	10	10	10	9	7	0	.	
15	83	87	81	54	42	46	67	86	N 1	N 1	N 1	ENE 2	SE 2	SE 1	SSE 1	SSE 0	1	1	0	0	1	7	6	2	.	
16	86	93	88	67	49	53	72	96	SSW 1	SSW 1	SSW 1	[illegible] 1	WSW 2	W 2	W 1	N 0	0	9	10	8	6	10	9	10	2,2	
17	87	91	91	82	66	63	76	91	N 3	N 2	N 2	NE 2	NE 2	NNE 2	NE 2	NE 1	6	10	10	10	6	3	1	0	.	
18	91	93	93	73	54	54	80	94	ENE 3	E 1	E 1	ENE 1	ENE 2	N 1	N 1	N 1	0	0	1	0	0	0	0	0	.	
19	96	98	98	59	32	45	80	92	N 0	N 1	N 1	ENE 1	S 2	W 2	W 0	W 1	0	0	1	0	1	4	0	0	.	
20	92	93	98	84	76	68	72	85	W 0	W 1	W 1	W 2	SSW 2	WSW 3	SW 2	SSW 2	7	3	10	10	10	7	10	3	.	Brd de 6 h. à 8 h.
21	90	93	93	67	46	58	79	94	S 2	WSW 1	WSW 1	W 2	WSW 3	WSW 3	WSW 1	WSW 1	10	10	8	8	4	4	3	1	1,8	
22	98	98	99	78	56	41	63	76	WSW 0	WSW 0	WSW 0	E 1	E 1	E 1	NNE 1	NNE 1	0	0	10	4	1	1	1	2	.	Br. 4 h. à 9 h. de 12 h.
23	89	90	91	66	98	92	97	99	NNE 1	NNE 1	NNE 1	ENE 1	WNW 1	NNE 1	NNE 1	NNW 1	0	1	2	6	10	8	6	2	22,4	à 14 h.; pl. or. SW,
24	99	99	98	89	75	98	93	99	NW 1	W 1	W 1	WNW 1	NW 1	ENE 1	NE 1	NE 1	2	10	10	10	9	8	2	1	4,3	t. et écl., forte pl
25	99	100	100	94	80	73	92	97	NE 1	NE 1	NE 1	E 1	ESE 1	E 1	NE 1	NE 1	0	1	10	10	9	7	0	0	.	Brd de 6 h. à 8 h.
26	96	96	99	77	67	75	85	90	NE 1	NE 1	NE 1	ENE 1	E 1	E 0	NW 1	NW 1	7	9	2	10	9	10	5	3	.	
27	98	100	98	74	58	81	86	84	NW 1	NW 1	NW 1	SSE 1	SW 2	SW 3	SW 2	SW 3	1	0	7	1	7	9	4	9	0,1	Brd de 4 h. à 7 h.
28	96	88	90	98	80	66	89	85	SW 2	SW 1	SW 1	NNW 2	NW 2	NW 2	NW 1	NW 1	1	10	8	10	10	3	0	0	12,7	
29	92	95	93	74	55	62	82	75	WNW 1	WNW 1	WNW 1	W 1	SW 2	SW 2	SSW 2	SW 2	0	9	8	8	8	5	6	8	0,4	
30	79	73	79	98	82	83	92	98	SW 3	SW 2	SW 2	SW 3	SW 3	SW 2	SW 2	SSW 2	4	8	8	10	10	9	8	10	26,1	
Moy.	90,6	92,1	89,9	68,5	55,5	58,1	74,5	85,7	1,2	1,0	1,1	1,6	1,9	2,0	1,4	1,3	3,4	5,3	6,1	6,6	6,2	5,4	4,5	3,6	73,8	

Octobre 1892.

NANTES (Observatoire).

Longitude 3°54′ W. — Latitude 47°15′. — Altitude 41m,4.

DATES.	PRESSION (700 +). 1h	4h	7h	10h	13h	16h	19h	22h	TEMPÉRATURE. 1h	4h	7h	10h	13h	16h	19h	22h	Min.	Max.
1	49,3	47,8	48,0	49,0	48,8	48,8	49,3	49,9	12,7	11,9	11,5	14,5	15,9	15,3	11,3	9,9	11,0	16,9
2	50,0	49,7	49,5	50,3	50,6	52,4	54,2	55,5	9,9	9,3	11,1	11,2	14,0	13,9	11,2	9,4	9,0	15,4
3	56,3	57,3	57,6	58,3	58,7	58,3	58,4	58,0	10,0	10,2	10,7	15,0	15,1	15,0	11,3	10,5	8,7	16,2
4	56,6	54,6	53,1	52,4	50,8	49,6	48,9	47,6	11,3	11,3	11,4	15,0	17,3	12,5	12,4	12,4	8,9	18,0
5	46,5	44,1	44,3	45,7	46,1	46,1	46,0	45,8	12,4	12,2	12,1	12,6	13,4	13,5	10,9	10,8	11,6	13,9
6	44,6	42,6	42,6	43,2	43,6	44,6	46,4	47,0	10,7	10,3	10,3	12,8	15,1	14,7	10,9	9,5	9,6	16,8
7	47,4	47,4	47,7	48,2	48,2	48,7	50,6	51,7	8,9	8,3	8,8	10,9	14,4	12,9	9,3	7,6	7,8	15,5
8	52,3	52,6	53,6	54,4	54,6	54,5	55,4	56,2	5,7	5,1	6,7	12,5	13,0	12,2	8,9	8,8	4,5	14,1
9	56,3	55,8	55,5	55,3	55,1	55,4	56,5	57,1	7,6	7,5	9,4	15,3	16,3	14,8	13,4	14,1	6,4	16,9
10	57,3	57,3	57,9	58,9	59,0	59,0	59,4	59,6	12,8	12,1	11,8	16,1	15,3	14,2	13,3	12,9	10,8	17,4
11	59,9	59,9	60,0	60,0	59,8	59,4	59,8	59,3	11,7	12,0	12,2	14,7	14,7	12,4	10,7	10,2	11,0	15,0
12	58,6	57,5	56,4	56,2	55,4	54,7	53,7	53,2	10,2	9,6	9,0	9,0	8,0	7,5	6,7	6,5	8,7	10,2
13	52,7	51,8	52,1	52,1	51,4	51,4	50,5	49,6	6,7	6,7	6,7	7,6	7,6	7,1	6,6	6,9	5,9	8,0
14	48,9	48,8	49,7	51,1	51,6	51,9	52,9	52,9	7,1	6,9	7,6	11,7	13,7	12,0	9,1	8,5	6,0	14,8
15	53,0	52,2	52,1	52,0	50,8	49,9	49,8	48,9	8,0	6,4	6,8	10,0	10,3	11,3	9,0	9,4	5,4	11,7
16	48,3	47,8	47,7	48,6	48,9	49,7	51,2	52,7	8,5	7,0	5,7	8,1	11,3	11,5	9,3	8,6	5,4	13,3
17	53,7	54,2	55,5	56,8	57,7	57,8	59,0	60,1	8,9	8,3	8,0	9,1	9,1	9,7	7,3	5,5	7,6	10,6
18	60,9	61,4	62,1	62,8	62,9	63,0	63,4	64,2	4,5	2,7	2,5	8,2	9,8	7,9	5,8	3,5	1,1	11,2
19	64,3	64,7	65,4	66,1	66,0	65,3	65,8	66,1	2,6	1,1	0,7	5,7	9,5	9,1	3,0	1,3	0,4	10,0
20	65,6	65,2	64,9	64,6	63,1	62,2	62,2	61,4	2,3	0,4	- 0,7	7,1	10,4	9,7	3,4	1,9	- 1,0	11,3
21	60,6	59,3	58,3	57,5	55,9	54,4	53,2	52,1	0,3	- 0,2	2,6	9,0	12,7	9,9	8,1	7,5	- 0,9	13,9
22	51,0	50,6	52,0	53,1	53,9	54,5	55,2	55,9	6,3	5,1	4,2	8,5	10,8	10,0	5,7	4,4	3,9	11,6
23	55,8	55,8	55,5	55,5	54,6	54,1	54,0	54,1	4,1	2,8	2,3	8,4	11,9	9,0	7,1	6,6	1,3	12,0
24	53,3	52,8	53,7	55,0	55,4	56,1	56,7	55,5	7,0	6,9	6,0	8,3	10,8	9,7	7,3	7,2	5,7	11,6
25	52,6	49,2	49,0	48,7	48,8	48,8	49,6	49,6	7,8	13,8	14,5	15,1	15,1	15,1	14,4	14,4	6,8	15,5
26	52,3	55,8	58,3	59,7	60,1	59,1	58,9	57,5	5,9	5,3	4,6	6,2	7,2	7,9	6,7	7,0	4,2	8,4
27	55,3	53,7	52,1	52,0	49,9	48,4	48,4	47,6	7,4	8,2	11,7	14,4	18,3	17,7	17,1	16,3	6,3	19,4
28	46,6	45,9	45,1	45,2	44,2	44,8	46,3	47,4	16,3	15,6	15,7	15,9	17,3	17,2	14,8	14,4	15,0	17,7
29	47,8	47,8	48,1	48,6	48,1	47,5	47,8	47,7	13,1	13,5	13,4	18,0	19,6	16,2	13,8	13,2	12,3	20,3
30	47,8	47,7	47,8	47,7	46,2	43,7	43,1	44,2	10,7	11,9	12,9	14,5	14,3	13,8	13,7	13,1	9,8	14,5
31	44,8	45,4	46,1	48,1	48,1	49,0	49,7	50,8	12,3	10,7	9,6	13,9	17,5	13,2	12,1	11,1	8,3	17,8
Moy.	53,24	52,80	52,96	53,46	53,17	53,00	53,43	53,52	8,50	8,16	8,38	11,59	13,22	12,15	9,83	9,14	6,83	14,19

DATES.	HUMIDITÉ RELATIVE. 1h	4h	7h	10h	13h	16h	19h	22h	VENT. — DIRECTION ET FORCE. 1h	4h	7h	10h	13h	16h	19h	22h	NÉBULOSITÉ. 1h	4h	7h	10h	13h	16h	19h	22h	PLUIE.	REMARQUES.
1	99	99	95	67	54	56	85	93	SW 2	SW 2	SW 1	WSW 2	SW 3	W 2	WSW 1	WNW 1	10	10	9	8	8	4	10	5	2,7	
2	95	93	95	97	77	64	74	87	SW 1	SW 1	WSW 1	WNW 2	SW 2	W 3	WSW 2	WSW 1	10	10	10	10	5	3	2	1	6,4	
3	92	90	94	62	63	65	84	82	SW 2	WSW 1	WSW 1	W 2	WNW 2	W 2	SW 2	SW 2	10	10	8	5	7	7	7	10	19,8	
4	91	95	98	94	80	97	98	99	S 1	S 1	SSE 1	SSE 2	S 3	SSE 3	SSE 2	SSE 2	10	10	9	10	10	10	10	10	26,0	
5	99	100	100	94	85	81	96	97	SE 1	S 1	NNW 1	NNW 1	NNW 1	NNW 1	N 0	N 1	10	10	10	10	8	9	10	10	2,0	
6	98	98	98	87	74	69	88	96	N 0	N 1	N 1	N 1	SW 1	WSW 2	WSW 2	WSW 1	10	10	10	10	8	4	4	4	3,4	Brd de 7 h. à 8 h.
7	97	95	97	90	61	61	80	90	SW 2	SW 1	SW 1	SW 2	W 3	W 3	W 2	WSW 1	8	6	10	9	4	4	5	4	4,0	
8	97	98	98	71	65	57	97	70	SW 1	SW 1	SW 1	SW 1	W 2	W 3	W 2	WNW 1	2	7	6	8	9	3	3	9	0,3	
9	95	95	90	74	67	78	82	72	WSW 1	SW 1	SSW 1	WSW 3	W 4	W 4	W 3	WSW 2	10	2	7	9	9	9	1	10	0,3	
10	83	91	93	74	79	92	95	99	WSW 2	W 1	SW 1	WSW 2	WSW 2	SW 1	SW 1	SW 0	4	9	4	9	10	10	10	10	0,8	
11	99	96	99	94	94	99	97	97	SW 0	SW 1	SW 1	SSW 1	NW 1	N 1	E 2	E 2	10	10	10	10	10	10	10	10	15,5	Brd de 7 h. à 8 h.
12	97	97	97	97	97	95	95	94	E 2	E 2	E 2	NE 2	ENE 3	NE 3	NE 3	NE 3	10	10	10	10	10	10	10	10	35,8	
13	92	92	89	84	89	92	97	95	NNE 3	N 3	N 3	N 3	NNW 3	NNW 3	NW 3	NW 2	10	10	10	10	10	10	10	10	10,8	
14	97	95	92	68	57	65	86	92	WNW 2	W 2	W 2	W 2	SW 2	SSW 3	SW 2	S 2	10	10	9	8	7	4	4	5	1,2	Ton. au loin de 13h.
15	92	95	98	86	96	96	98	98	SSE 2	SE 1	SE 1	SE 1	ESE 2	SE 2	ESE 0	SE 2	5	2	7	10	10	10	9	10	19,4	[à 14 h. (grêle).
16	100	100	100	100	85	84	85	88	S 1	SSW 0	SSW 0	NW 1	NW 2	NW 2	NW 2	NW 2	9	9	10	10	9	10	2	3	.	Brd de 4 h. à 11 h.
17	90	89	90	77	77	72	81	88	N 3	N 2	NNW 2	NNW 2	NNW 2	NNW 2	N 1	N 1	9	10	9	8	9	8	4	1	0,3	
18	91	93	93	70	58	72	86	90	N 2	N 1	N 1	NE 2	NNE 2	N 2	N 2	N 2	0	0	0	0	5	6	1	0	0,3	Gelée blanche.
19	91	94	98	83	53	53	95	98	N 1	N 1	N 1	NE 1	NE 2	E 2	NNE 1	NNE 1	0	0	0	0	1	5	0	0	.	Gelée blanche.
20	98	98	98	74	51	53	95	95	NNE 1	NNE 1	NNE 1	NNE 1	NNE 1	N 1	N 1	N 1	0	0	1	0	2	2	0	0	.	Gelée blanche.
21	98	98	98	79	53	77	88	92	N 1	N 1	N 1	NW 1	W 2	WSW 2	W 2	W 2	0	0	8	3	4	6	2	3	.	
22	94	90	85	67	54	62	86	87	W 1	W 2	NW 2	NW 2	NNW 2	WNW 2	WNW 1	WNW 2	4	4	0	0	5	6	1	0	.	
23	85	97	98	78	65	82	92	94	WNW 2	W 1	W 2	SSW 1	SW 1	SW 1	SW 1	WSW 1	0	0	2	8	2	10	9	10	2,8	
24	98	98	98	86	64	65	88	97	SW 1	SSE 1	N 1	N 2	NNE 1	NW 1	NW 0	ESE 1	10	10	10	5	9	8	10	10	8,6	Brd de 7 h. à 8 h.
25	97	96	95	91	94	94	92	91	SE 3	SW 3	WSW 4	SW 4	SW 4	WSW 3	WSW 3	WSW 3	10	10	10	10	10	10	10	10	14,5	
26	98	94	85	80	75	76	86	86	NNE 3	NE 3	ENE 2	E 2	E 3	SE 3	SE 3	SSE 2	10	10	10	10	10	9	10	10	0,3	
27	92	92	86	82	68	67	73	71	SE 2	SE 1	SE 1	SSE 2	S 3	S 3	S 3	SSW 3	8	10	10	10	9	8	10	7	0,2	
28	76	79	71	80	76	77	87	90	S 3	S 2	S 2	S 3	SSW 3	SSW 2	SSW 2	SSW 2	8	10	10	10	10	9	10	5	0,5	
29	90	88	83	66	66	87	98	95	SSE 2	S 1	S 1	S 2	SSE 2	SSE 0	SSE 0	SE 1	1	0	9	5	7	9	10	10	.	
30	98	99	99	90	96	99	99	99	ESE 1	ESE 1	ESE 1	ENE 2	NE 3	N 3	NNW 2	ESE 2	0	10	10	10	10	10	10	7	42,0	Qq. écl. et ton. 16h.
31	96	98	97	86	77	94	91	95	SE 2	SE 1	ENE 1	N 2	N 3	N 3	N 2	N 2	1	10	2	3	4	10	10	10	.	
Moy.	94,0	94,6	93,8	81,5	72,6	76,8	89,5	90,9	1,6	1,4	1,4	1,8	2,3	2,2	1,7	1,7	6,3	7,1	7,4	7,3	7,4	7,5	6,6	6,6	217,9	

Novembre 1892.

NANTES (Observatoire).

Longitude 3°54′ W. — Latitude 47°15′. — Altitude 41m,4.

DATES.	PRESSION (700 +). 1h	4h	7h	10h	13h	16h	19h	22h	TEMPÉRATURE. 1h	4h	7h	10h	13h	16h	19h	22h	Min.	Max.
1	51,3	52,1	53,2	54,9	55,0	55,6	57,0	57,2	10,6	10,0	10,2	11,1	11,7	10,5	7,7	4,5	9,2	12,3
2	57,0	56,7	56,5	56,3	55,3	54,1	53,6	53,9	5,2	6,8	7,3	9,1	13,1	14,1	13,6	13,9	3,4	14,9
3	54,1	54,4	55,4	56,3	57,1	57,8	58,3	59,0	12,8	11,7	11,5	12,8	15,7	13,9	10,3	11,3	11,0	16,3
4	59,0	59,0	59,1	59,2	58,1	57,9	58,0	58,5	10,4	11,3	10,9	14,1	16,1	14,7	14,1	14,1	9,7	16,6
5	58,5	57,8	58,0	58,0	57,1	57,7	58,3	58,4	14,1	13,6	12,7	12,8	14,2	13,5	12,1	11,2	12,0	14,4
6	58,4	58,0	59,2	60,1	60,1	60,3	61,1	61,4	10,9	10,3	8,9	12,1	13,4	10,4	7,6	5,5	8,3	15,4
7	62,0	62,0	62,7	63,3	63,2	63,2	63,7	64,2	4,6	3,5	2,6	8,0	11,7	11,1	5,2	3,1	2,0	12,4
8	64,4	64,5	65,3	65,8	65,1	64,8	64,6	64,1	3,0	2,3	2,5	6,5	7,2	8,2	8,5	8,3	1,5	9,2
9	63,8	62,7	62,4	62,4	61,6	61,0	61,1	61,3	8,3	8,3	8,6	9,6	10,9	11,1	10,5	10,1	7,8	11,6
10	61,1	61,1	61,7	62,4	62,4	62,3	62,4	62,3	10,1	10,1	10,1	10,9	12,3	11,7	11,1	10,9	9,8	12,3
11	62,1	61,6	61,6	61,6	61,1	60,7	60,7	60,3	10,1	10,4	10,3	11,4	12,8	12,3	11,0	10,9	10,0	13,4
12	60,1	59,6	59,5	58,6	58,9	58,5	58,4	58,3	10,9	10,6	8,0	10,6	11,7	11,1	10,7	9,1	7,1	12,3
13	57,1	56,3	56,5	56,8	56,0	55,7	55,8	55,7	9,9	9,8	10,5	11,4	13,3	12,9	11,3	9,9	8,0	13,7
14	55,2	55,0	54,9	55,2	55,1	55,1	55,4	55,5	9,9	10,3	10,6	14,1	16,5	15,4	14,1	12,9	8,4	17,4
15	55,9	55,7	56,0	56,3	56,1	55,4	55,0	54,7	12,5	11,9	11,0	13,1	15,5	14,9	14,3	13,9	10,7	16,8
16	54,2	53,4	52,8	53,0	53,0	53,2	54,1	55,3	13,5	12,5	11,7	12,3	13,3	12,4	11,8	11,5	11,3	13,5
17	55,8	56,4	57,3	58,6	58,7	59,1	59,4	59,6	11,0	10,9	10,7	10,3	11,3	11,1	9,7	7,1	10,0	11,4
18	59,5	59,2	58,8	58,6	56,6	55,9	54,6	52,9	4,7	3,5	4,9	7,3	12,2	10,5	8,7	6,9	2,7	13,0
19	51,5	50,2	49,8	50,5	50,9	52,2	54,4	56,3	9,1	8,5	8,3	8,7	10,5	9,5	7,8	5,3	6,4	10,9
20	57,3	57,9	59,1	60,0	60,3	60,4	61,3	61,5	2,5	2,8	3,7	8,9	11,8	9,7	6,1	5,4	2,0	12,1
21	61,9	62,2	62,5	63,5	63,3	63,1	64,3	64,2	3,6	3,0	2,3	6,8	10,4	8,4	6,2	5,3	2,0	10,6
22	64,0	63,5	63,7	63,9	63,4	63,0	63,6	63,7	4,7	4,4	3,5	5,1	7,8	6,1	5,9	6,1	3,0	8,0
23	63,3	63,3	63,7	64,3	64,4	64,9	65,4	65,5	6,4	6,3	6,1	8,9	10,3	10,2	8,8	9,1	5,4	10,6
24	65,7	65,9	66,3	66,7	66,4	66,0	65,9	65,9	10,3	9,2	7,7	9,6	12,2	11,9	11,1	10,4	7,4	13,4
25	65,4	64,7	64,4	64,4	63,5	63,0	62,2	61,8	10,3	10,2	10,2	11,9	12,8	11,7	11,4	11,1	9,7	13,0
26	61,3	61,1	61,8	63,9	64,2	64,9	65,4	65,6	11,1	10,9	10,1	10,2	10,6	10,4	10,1	10,6	9,5	11,1
27	65,9	67,0	67,6	68,8	69,2	70,4	71,9	72,3	9,9	6,7	6,1	8,8	10,5	9,1	6,2	4,7	5,3	10,5
28	73,1	73,0	73,5	74,0	72,7	72,5	72,4	71,8	2,6	1,0	- 0,2	2,8	8,8	6,0	2,6	0,5	- 0,5	9,0
29	71,3	70,2	69,1	69,3	67,9	67,1	67,1	66,4	- 0,1	1,9	3,9	6,2	7,8	6,9	7,3	7,7	- 0,9	8,0
30	65,7	65,1	65,9	67,2	66,8	67,4	68,2	68,6	8,2	8,6	7,7	9,5	10,1	7,9	6,6	3,9	6,4	10,4
Moy.	60,53	60,32	60,61	61,13	60,78	60,77	61,12	61,21	8,40	8,04	7,76	9,83	11,88	10,93	9,41	8,51	6,63	12,48

DATES.	HUMIDITÉ RELATIVE. 1h	4h	7h	10h	13h	16h	19h	22h	VENT. — DIRECTION ET FORCE. 1h	4h	7h	10h	13h	16h	19h	22h	NÉBULOSITÉ. 1h	4h	7h	10h	13h	16h	19h	22h	PLUIE.	REMARQUES.
1	85	90	85	80	74	74	78	77	N 3	N 3	NNW 3	NNW 2	NNW 2	NNW 2	NW 1	NW 1	10	10	10	10	10	7	0	0	0,4	
2	87	97	98	95	90	90	98	98	NW 1	S 1	SE 1	SSE 2	S 2	SSW 2	SSW 3	WSW 2	10	10	10	10	10	10	10	10	7,8	Bd lég. de 7 h. à 10 h.
3	99	99	97	96	73	76	97	97	WSW 2	SW 1	SW 1	SW 3	W 2	W 1	SW 1	S 1	7	8	4	10	4	0	0	5	4,0	
4	97	98	96	82	71	83	90	86	SSE 2	SSE 1	SSE 1	SSE 2	S 3	S 2	S 2	S 2	2	10	2	2	9	10	5	10	.	Brd de 1 h. à 6 h.
5	98	98	98	95	94	93	98	98	SSW 2	SSE 1	SSE 1	SSE 1	SSE 2	WSW 2	SSW 2	SSW 2	10	10	10	10	10	10	8	8	11,0	
6	97	97	97	82	64	76	95	98	SSW 2	SW 2	SW 1	WNW 1	W 2	W 2	WSW 1	W 1	10	10	2	1	5	10	2	0	1,8	
7	98	100	100	90	62	63	97	98	W 1	W 1	W 1	W 1	WNW 1	NW 1	NNW 1	NNW 1	0	0	0	0	4	2	1	0	.	Gelée blanche.
8	98	100	100	94	86	84	87	87	NNW 1	NNW 1	NNW 1	E 2	E 3	E 2	ENE 2	E 2	0	0	0	10	10	10	10	10	.	Gel. bl., brd de 8 h.
9	92	94	93	92	94	91	94	98	NE 1	ENE 1	ENE 1	ENE 1	ENE 1	NNE 1	NNE 2	N 2	10	10	10	10	10	9	10	10	3,0	à 10 h.
10	98	98	98	97	94	96	98	98	N 1	N 1	N 1	N 1	N 1	NE 0	NE 1	NE 0	10	10	10	10	10	10	10	8	.	Brd de 3 h. à 11 h.
11	98	100	100	98	94	94	98	98	NE 0	NE 1	NE 1	E 1	ENE 0	ENE 1	ENE 0	E 1	10	10	10	10	10	9	10	10	.	Brd de 4 h. à 12 h.
12	98	98	100	98	94	95	97	98	E 1	S 1	S 1	SSE 1	SE 2	ESE 1	SE 0	SE 0	9	9	10	10	10	10	10	10	.	Brd de 4 h. à 12 h.
13	96	97	98	98	93	90	97	98	ESE 1	ESE 1	ESE 1	ESE 1	SSE 1	SE 1	SE 1	SE 1	10	10	10	10	10	9	10	1	.	Brd de 6 h. à 12 h.
14	98	97	93	79	78	80	87	86	SE 1	SE 1	SE 1	SE 3	SSE 3	SSE 2	S 2	S 3	2	0	8	0	5	7	6	2	.	
15	89	91	94	96	86	85	85	87	S 2	SSE 2	SSE 2	SSE 3	SSE 2	SSE 2	SSE 3	SSE 2	4	1	10	10	7	8	4	10	.	
16	90	95	94	95	94	98	98	97	SSE 2	SE 2	SE 2	SSE 2	SE 2	SE 2	SE 1	SE 1	10	10	10	10	10	10	10	9	6,7	
17	98	98	95	97	85	84	88	94	SW 0	SW 1	N 1	N 1	NNW 2	NNW 2	NNW 1	NW 1	3	10	10	10	10	9	10	3	4,0	
18	98	98	98	97	78	84	94	97	NW 1	N 0	ENE 1	E 1	S 2	SE 2	SE 2	SE 2	0	10	10	9	4	6	1	3	.	Brd de 1 h. à 9 h.
19	89	97	98	98	91	93	97	94	SE 3	SE 2	SE 1	SE 1	W 1	WNW 2	NW 1	WNW 2	10	10	10	10	9	9	3	0	12,2	
20	98	97	98	84	73	81	97	97	WNW 1	W 1	SW 1	SE 2	SE 2	SE 2	ESE 2	ESE 2	1	10	10	6	8	6	0	0	.	
21	98	98	97	77	72	82	91	92	ESE 1	ESE 1	ESE 1	ESE 1	E 2	E 2	E 3	E 3	0	0	8	2	3	3	10	3	.	Gelée blanche.
22	95	97	97	90	92	90	90	90	E 2	E 2	E 2	E 2	E 3	E 2	E 2	E 2	3	10	10	8	6	10	10	10	.	
23	92	94	95	77	86	90	94	97	ENE 1	E 1	E 1	E 1	E 1	E 0	E 1	E 1	10	10	10	10	9	9	10	10	0,5	
24	98	98	100	96	90	95	98	98	WNW 2	NW 2	NW 2	E 1	SW 1	SW 1	WSW 1	WSW 1	10	10	10	10	10	10	10	8	0,5	Brd de 4 h. à 10 h.
25	98	98	100	94	89	96	95	97	WNW 1	W 1	SSW 1	S 1	S 2	SSE 1	SSE 2	SE 2	10	10	10	10	10	10	9	10	2,8	Brd de 7 h. à 10 h.
26	97	98	98	95	94	97	98	97	SE 2	SE 1	SE 2	SE 3	SSW 1	WSW 1	WSW 1	WSW 1	10	10	10	10	10	10	10	10	0,7	
27	90	93	90	75	69	76	88	90	NW 2	NW 2	NW 2	NNW 3	N 3	N 1	N 1	N 2	1	0	1	8	9	2	2	0	.	à 11 h.
28	96	96	98	100	79	94	98	98	N 1	N 1	N 1	N 1	N 1	N 0	N 1	N 0	0	0	0	0	3	1	0	0	.	Gel. bl., brd de 8 h.
29	100	96	97	91	89	88	91	91	N 0	N 1	NNE 1	ENE 1	SSW 2	SSW 2	SSW 2	SSW 2	10	10	10	10	10	10	10	10	.	Brd jusqu'à 1 h. m.
30	92	95	98	88	73	85	89	97	SSW 2	N 1	N 1	WNW 1	NW 2	NW 1	NNW 1	NNW 1	10	10	10	8	8	7	8	4	4,3	
Moy.	95,2	96,7	96,7	90,9	83,4	86,8	93,4	94,3	1,4	1,3	1,3	1,6	1,8	1,4	1,5	1,5	6,4	7,6	7,8	7,8	8,1	7,8	6,6	5,8	59,7	

Décembre 1892.

NANTES (Observatoire).

Longitude 3°54′ W. — Latitude 47°15′ — Altitude 41m,4.

DATES.	PRESSION (700 +). 1h	4h	7h	10h	13h	16h	19h	22h	TEMPÉRATURE. 1h	4h	7h	10h	13h	16h	19h	22h	Min.	Max.
1	68,3	66,9	66,7	66,3	64,3	62,7	61,8	61,5	1,9	2,1	4,2	6,3	9,0	9,1	9,4	9,5	1,1	9,6
2	61,2	60,6	60,8	61,7	60,9	60,9	60,4	59,8	9,9	9,3	9,9	11,8	13,5	12,1	10,5	11,2	8,3	13,7
3	59,4	58,7	57,6	57,5	55,4	54,0	53,8	53,7	11,4	10,9	9,9	12,1	13,3	11,1	10,1	9,5	9,3	13,6
4	53,9	53,4	54,2	56,4	57,3	57,9	58,5	58,2	8,9	7,7	6,4	7,1	3,6	5,3	5,1	5,1	6,0	8,9
5	56,7	55,7	55,8	56,7	56,2	56,0	56,3	57,2	4,4	5,0	4,7	5,6	6,5	5,2	3,1	2,1	4,0	7,3
6	59,2	60,0	60,7	61,4	61,2	61,3	61,3	61,3	1,2	0,2	0,9	5,7	8,3	5,3	3,3	2,1	- 0,4	8,3
7	60,8	59,6	59,6	59,7	59,4	59,6	60,6	61,4	0,7	0,7	1,1	4,2	5,7	4,9	2,1	1,2	- 0,2	6,4
8	62,1	63,4	63,9	65,4	65,7	65,7	65,7	65,4	- 0,6	0,6	0,0	2,3	2,8	1,2	- 2,1	- 1,9	- 1,3	3,4
9	64,1	61,1	57,5	54,4	52,4	53,4	55,8	56,0	- 0,3	0,9	3,2	6,5	9,5	6,3	4,7	4,7	- 3,6	10,0
10	58,0	59,1	60,6	62,2	62,0	61,9	61,6	61,0	3,7	0,5	0,0	2,9	5,9	3,8	2,0	3,1	- 0,6	6,2
11	58,2	55,2	53,6	53,5	52,2	52,3	53,6	54,6	4,7	6,8	9,0	8,5	8,7	7,3	6,3	5,7	1,8	9,8
12	55,0	55,1	55,3	55,2	53,2	52,4	52,7	53,3	5,8	6,3	6,9	10,5	10,9	10,6	11,1	9,6	5,0	11,4
13	55,2	56,6	58,4	60,5	61,3	62,6	64,6	66,1	9,1	6,9	5,8	7,3	8,5	7,8	3,9	- 0,1	4,8	9,1
14	66,6	67,1	67,3	68,2	67,4	67,1	67,1	67,1	- 1,5	- 2,0	- 0,2	5,0	8,4	8,4	8,3	8,9	- 2,2	8,9
15	67,0	67,0	67,3	68,3	67,9	68,1	68,6	69,2	10,1	9,3	9,1	9,6	11,4	10,7	10,1	9,9	7,8	11,6
16	69,6	70,1	70,3	71,4	70,7	70,5	70,8	70,5	9,4	9,0	8,5	9,4	9,7	8,7	8,1	7,8	8,0	10,1
17	70,0	69,7	69,7	70,0	69,3	69,2	69,2	69,5	8,2	7,7	7,2	8,7	9,1	7,4	4,7	1,5	6,3	9,5
18	69,4	69,2	69,3	69,4	68,7	68,4	68,0	67,9	- 0,9	- 1,7	- 1,4	0,1	1,7	1,8	0,5	- 0,7	- 1,9	2,4
19	67,2	66,4	65,6	65,6	63,7	62,8	63,1	62,8	- 0,9	- 1,9	- 2,5	0,4	7,1	5,3	2,3	0,9	- 2,6	7,5
20	62,0	61,2	61,0	61,8	61,3	60,7	60,9	61,3	- 0,2	- 0,9	- 0,9	0,7	6,5	4,7	2,2	0,7	- 1,5	7,4
21	61,2	61,2	61,2	61,3	60,8	60,4	60,5	59,6	- 0,3	0,0	- 0,5	3,0	6,5	4,6	3,9	3,5	- 1,1	7,3
22	59,4	58,0	57,2	57,0	55,8	56,1	56,1	56,1	3,1	2,7	0,5	2,7	4,7	3,8	3,8	3,7	0,2	5,3
23	56,2	56,2	56,7	57,1	56,5	56,0	56,0	55,2	3,1	2,3	2,1	3,1	3,6	3,0	1,8	1,5	1,1	3,6
24	54,6	53,6	53,2	53,4	53,7	54,3	54,9	54,7	1,3	1,5	1,3	1,4	1,9	1,4	0,2	0,1	0,8	2,4
25	54,1	53,0	52,4	52,3	50,7	50,9	51,5	52,2	0,1	0,0	- 0,3	0,1	1,0	- 0,3	- 0,3	- 0,1	- 0,6	1,5
26	53,3	54,3	55,2	56,7	57,5	58,0	59,0	60,5	- 1,0	- 1,3	- 3,6	- 2,2	- 1,8	- 1,7	- 2,3	- 2,6	- 3,8	- 1,0
27	60,5	61,1	61,7	63,0	62,7	63,1	63,8	64,2	- 3,6	- 3,8	- 3,7	- 1,7	1,7	1,0	- 0,8	- 2,1	- 4,1	2,2
28	64,1	64,0	63,9	64,3	62,8	62,8	63,1	63,0	- 2,7	- 2,0	- 1,8	- 0,1	1,3	- 0,1	- 2,3	- 3,7	- 3,1	1,6
29	61,8	60,2	59,7	59,4	57,8	57,2	57,0	55,4	- 5,5	- 6,3	- 7,8	- 4,5	- 0,5	- 1,5	- 4,5	- 6,5	- 7,9	0,2
30	55,4	54,7	54,3	54,3	52,6	52,0	51,2	50,6	- 6,9	- 8,1	- 7,5	- 4,5	- 0,5	- 1,4	- 3,7	- 5,1	- 8,1	0,4
31	50,0	49,2	48,9	48,9	47,7	47,7	48,3	48,4	- 6,4	- 6,7	- 6,9	- 3,7	- 0,6	- 0,3	- 1,4	- 2,3	- 6,9	0,5
Moy.	60,47	60,05	59,99	60,43	59,65	59,55	59,86	59,93	2,14	1,80	1,73	3,83	5,72	4,69	3,23	2,49	0,47	6,42

DATES.	HUMIDITÉ RELATIVE. 1h	4h	7h	10h	13h	16h	19h	22h	VENT, DIRECTION ET FORCE. 1h	4h	7h	10h	13h	16h	19h	22h	NÉBULOSITÉ. 1h	4h	7h	10h	13h	16h	19h	22h	PLUIE.	REMARQUES.
1	96	96	93	84	82	88	97	92	NNW 1	NNW 1	SSW 1	SSW 2	S 3	SSW 2	SW 2	SW 2	6	9	10	9	9	10	9	9	0,5	
2	91	97	100	98	88	91	96	96	SW 2	SW 1	SSW 1	SW 1	WSW 2	WSW 1	WSW 2	WSW 2	8	5	10	10	8	9	3	10	0,8	Brd de 6 h. à 9 h.
3	97	97	93	83	79	97	97	98	SSW 2	SW 2	SSW 2	SSW 3	SW 3	SW 2	SW 2	W 2	10	10	3	9	8	10	7	10	11,1	Halo à 22 h.
4	83	92	88	72	74	72	75	82	W 2	W 2	WNW 2	NW 2	WNW 3	NW 2	WNW 2	WNW 2	10	10	2	6	8	5	10	10	2,7	Av. de grêle à 13 h.
5	93	94	83	80	70	63	73	84	W 0	NW 1	NW 2	NW 2	WNW 2	W 2	WNW 2	NW 2	10	10	10	9	8	6	0	1	.	
6	82	80	76	64	56	70	78	83	WNW 3	WNW 1	W 1	WNW 2	WNW 3	WNW 2	WNW 2	WNW 2	0	0	0	2	3	2	1	1	.	Gelée blanche.
7	87	90	90	82	79	78	89	89	W 2	W 1	W 1	NW 1	N 1	N 1	NNW 2	NNW 2	1	1	1	8	1	7	0	0	.	Gelée blanche.
8	94	94	96	94	88	92	98	96	N 1	N 1	N 1	NNW 1	NNE 1	NNW 0	NNW 1	NNW 1	0	10	10	10	6	0	0	0	.	Gelée blanche.
9	98	90	90	97	79	86	82	70	W 2	SW 2	SSW 2	SW 4	NW 3	NNW 4	NNW 2	NW 2	10	10	10	10	9	10	10	10	8,0	
10	68	80	83	73	59	76	83	78	NW 2	WNW 1	WNW 1	WNW 1	NNW 2	W 1	W 1	SSW 2	8	10	3	0	1	2	3	10	.	
11	81	97	97	94	88	89	90	89	S 3	SW 2	WSW 2	WSW 1	W 3	W 2	W 2	W 2	10	10	10	10	9	3	0	3	6,7	
12	92	92	89	92	91	95	93	98	W 2	WSW 1	SW 1	WSW 3	WSW 3	SW 3	WSW 3	W 2	5	7	10	10	10	10	10	3	4,3	
13	96	92	86	81	73	63	80	100	NW 3	WNW 2	WNW 2	NW 1	NW 3	NW 2	NW 1	NW 1	10	9	9	3	7	4	0	0	.	[à 9 h.
14	98	98	98	75	73	81	88	97	NW 1	NW 1	NW 1	SSW 2	SSW 2	SSW 2	SSW 2	SSW 2	0	0	10	10	10	10	10	10	1,0	Gel. bl., brd de 7 h.
15	98	98	98	96	86	89	93	87	W 2	W 1	WSW 1	WSW 1	SW 2	WSW 1	WSW 1	W 2	10	10	10	10	10	10	10	10	.	
16	83	82	81	82	74	77	81	84	W 1	W 1	W 0	SSE 1	S 1	SE 1	SE 1	SE 1	10	10	10	10	10	10	10	10	.	
17	86	90	89	82	77	85	95	98	ESE 1	ESE 1	NE 1	ENE 2	E 3	ENE 1	ENE 1	NE 1	10	10	10	4	3	1	0	0	.	[puis de 11 h. à 21 h.
18	98	98	98	98	98	100	100	98	NE 1	NE 1	NE 1	NE 1	NNE 1	NNE 1	NNE 1	NNE 1	0	0	10	0	10	10	10	0	.	Brd de 7 h. à 9 h.
19	100	100	100	92	83	98	100	100	NNE 1	NNE 1	NNE 1	NNE 0	NE 1	NE 1	NE 1	NNE 1	10	0	0	0	0	0	0	0	.	Brd jusq. 1 h., giv.
20	100	100	98	89	88	97	98	98	NNE 1	NNE 1	NNE 1	NNE 1	NNE 1	ENE 1	ENE 1	ENE 1	0	0	2	3	0	0	0	0	.	Gelée blanche.
21	98	98	98	95	81	87	85	87	ENE 1	ENE 1	ENE 1	ESE 2	E 2	E 2	E 2	E 2	0	0	2	4	4	7	7	7	.	Gelée blanche.
22	80	84	92	87	83	90	90	93	E 2	E 2	E 2	E 3	ESE 3	E 2	ESE 2	E 2	4	7	7	10	9	10	10	10	.	
23	93	94	94	91	90	86	87	90	E 2	E 2	E 2	E 2	E 2	E 3	ESE 3	ESE 3	10	10	10	10	10	10	10	10	.	Brd de 8 h. à 12 h.
24	89	83	87	87	82	80	85	91	E 3	E 3	E 3	E 3	ENE 2	E 2	E 2	ESE 2	10	10	10	10	10	10	5	10	5,2	Halo à 18 h.
25	98	96	98	94	82	87	90	89	E 2	E 2	E 1	E 1	E 3	ENE 2	ENE 3	ENE 3	10	10	10	10	10	6	10	10	.	
26	88	89	87	87	72	74	78	84	NE 3	NE 3	NE 3	NE 3	NE 3	NE 2	ENE 3	ENE 2	10	10	3	10	0	0	0	0	.	
27	81	87	77	76	70	82	87	84	ENE 2	ENE 2	ENE 2	ENE 2	E 3	ENE 2	NNE 2	NNE 2	0	3	0	0	0	0	0	0	.	
28	89	87	84	80	72	82	89	95	N 2	NE 2	NNE 3	NNE 3	ENE 3	ENE 3	ENE 2	E 2	0	10	0	1	0	0	0	0	.	Gelée blanche.
29	87	87	89	86	75	77	92	95	NE 1	NE 1	NE 0	N 1	NNE 1	NNE 1	NE 1	ENE 1	0	0	0	1	0	1	2	1	.	Gelée blanche.
30	92	89	95	88	79	82	88	91	ENE 0	ENE 1	NNE 0	NNE 0	E 2	ENE 1	ENE 2	ENE 2	0	0	0	0	0	0	0	0	.	Gelée blanche.
31	92	95	95	83	83	80	85	87	ENE 2	ENE 1	ENE 1	ENE 2	E 3	ENE 3	ENE 3	ENE 3	0	0	0	0	0	0	0	0	.	Gelée blanche.
Moy.	90,6	91,8	91,0	85,9	79,2	83,8	88,4	90,4	1,7	1,5	1,4	1,7	2,3	1,8	1,8	1,8	5,5	6,2	5,9	6,1	5,6	5,3	4,4	4,7	40,3	

Janvier 1892.

BESANÇON (Observatoire).

Longitude 3°39′ E. — Latitude 47°15′. — Altitude 311m,3.

DATES.	PRESSION (700 +). 3h	7h	9h	12h	15h	18h	21h	24h	TEMPÉRATURE. 3h	7h	9h	12h	15h	18h	21h	24h	Min.	Max.
1	32,7	33,2	33,9	34,0	33,7	33,9	34,5	35,1	9,0	4,0	4,2	6,7	7,1	4,5	3,1	1,8	1,8	9,4
2	35,8	37,8	38,7	39,6	39,7	40,1	40,5	40,6	1,5	0,5	0,4	2,1	2,8	1,4	- 0,1	- 1,0	- 1,0	2,8
3	40,5	40,0	40,1	39,5	38,2	37,1	36,4	35,3	- 2,2	- 1,3	- 1,0	0,9	1,3	0,1	- 0,2	- 0,8	- 3,0	1,6
4	34,1	32,9	33,1	32,3	32,5	32,7	33,2	34,4	- 1,4	- 1,0	0,1	- 0,9	- 0,3	- 0,4	- 0,9	- 1,2	- 1,7	0,1
5	35,6	33,9	34,9	34,4	34,5	34,6	34,5	33,4	- 1,7	- 2,3	- 2,0	- 1,0	- 0,7	- 2,0	- 5,1	- 3,9	- 5,2	- 0,6
6	32,1	29,0	28,8	27,6	27,1	26,3	25,9	25,5	- 3,2	- 1,7	- 1,0	0,4	1,3	1,9	2,7	3,2	- 5,3	3,2
7	25,6	26,6	26,9	26,4	24,6	22,8	23,1	23,8	2,6	0,1	0,8	3,3	4,9	5,4	4,7	1,8	0,0	5,6
8	23,8	25,2	26,4	26,8	27,1	26,3	26,1	24,7	0,9	0,2	0,7	1,2	0,6	- 0,6	- 0,8	- 2,1	- 2,1	1,6
9	23,4	22,2	22,2	21,4	21,3	21,3	21,8	21,6	- 1,3	- 0,8	0,3	1,1	0,6	- 3,4	- 6,1	- 5,8	- 6,1	2,4
10	22,0	22,5	22,9	23,4	23,1	23,6	24,2	25,0	- 7,5	- 4,3	- 3,3	0,2	- 1,9	- 4,1	- 4,2	- 3,8	- 8,0	0,9
11	25,5	26,8	27,1	28,4	28,8	28,8	30,1	30,3	- 4,3	0,5	- 0,9	1,1	0,1	- 0,3	- 0,8	- 0,8	- 5,1	2,3
12	29,7	29,0	28,8	27,7	26,7	26,9	25,8	24,3	- 4,0	- 5,6	- 4,8	- 1,9	- 2,4	- 4,3	- 4,6	- 4,6	- 6,0	- 1,3
13	23,0	21,1	20,8	19,4	17,3	16,1	15,9	14,9	- 4,1	- 3,2	- 1,9	- 1,2	- 1,4	- 2,0	- 2,7	- 3,7	- 5,2	- 0,8
14	14,6	14,7	15,3	15,8	17,1	18,6	19,9	20,5	- 4,5	- 4,5	- 3,7	- 3,3	- 2,9	- 3,7	- 3,6	- 3,5	- 4,9	- 2,7
15	21,3	22,0	22,7	22,8	23,3	23,8	24,6	24,9	- 2,9	- 2,7	- 2,4	- 0,9	- 1,0	- 2,0	- 2,5	- 2,7	- 3,9	- 0,6
16	25,0	25,2	26,1	26,1	26,4	26,8	26,9	27,0	- 2,9	- 4,2	- 4,2	- 0,3	- 0,7	- 5,2	- 6,3	- 6,7	.	0,7
17	27,3	28,4	29,2	28,9	29,1	29,6	29,8	29,9	- 5,0	- 3,4	- 2,0	1,5	2,0	- 1,5	- 1,1	- 2,4	- 7,2	2,3
18	30,8	30,5	30,8	29,7	29,3	29,4	29,7	29,3	- 2,4	- 1,5	- 0,7	0,2	- 0,3	- 2,0	- 4,1	- 4,3	.	0,7
19	29,1	28,7	29,2	29,1	29,0	29,4	30,0	29,9	- 4,4	- 4,9	- 4,9	- 2,7	- 1,2	- 3,0	- 5,3	- 6,5	- 5,0	0,3
20	30,0	30,0	29,9	29,7	29,7	29,8	30,3	31,2	- 7,5	- 6,3	- 5,6	- 0,9	- 2,6	- 6,3	-11,5	-13,5	- 8,0	- 0,5
21	32,1	32,6	33,5	33,8	34,0	34,1	35,2	35,4	-13,4	-10,3	- 9,3	- 1,7	- 3,9	- 2,9	- 5,1	- 4,3	-14,1	- 0,1
22	36,0	36,7	37,7	37,7	37,7	38,2	38,3	38,5	- 3,9	- 2,9	- 0,7	5,0	4,5	3,3	4,7	4,1	- 5,9	7,0
23	38,5	39,0	39,5	39,0	39,2	39,2	39,5	39,7	4,9	4,2	4,9	5,9	5,3	5,1	4,3	4,0	3,2	6,4
24	39,9	39,7	39,9	40,1	39,6	39,5	39,7	39,5	3,7	4,1	5,1	6,9	7,3	5,4	4,9	4,7	3,7	7,7
25	39,4	39,4	39,8	39,3	40,3	41,4	42,5	43,1	4,1	3,5	5,7	5,7	3,8	2,4	1,7	0,1	.	7,5
26	43,7	44,3	45,1	44,3	43,9	44,5	44,1	44,1	- 0,8	- 1,3	0,2	3,3	3,1	1,5	- 0,1	- 1,5	- 1,7	4,4
27	43,6	42,3	41,9	40,9	39,9	38,9	38,6	36,6	- 1,5	- 0,4	0,1	1,9	2,3	1,7	2,3	1,7	- 1,9	2,4
28	35,6	38,1	39,8	41,1	43,3	45,0	46,4	46,7	1,1	1,9	2,5	3,7	3,7	3,0	1,5	0,6	- 0,8	4,0
29	46,5	44,9	45,5	43,7	42,8	44,0	44,5	44,9	1,2	1,6	1,1	3,3	4,5	4,8	5,3	5,7	- 0,9	5,7
30	44,9	45,4	46,3	46,3	45,1	44,7	43,9	43,1	5,7	5,7	6,1	7,3	6,8	6,0	6,2	5,7	4,7	8,1
31	42,4	41,9	42,1	42,5	41,4	41,3	41,3	40,2	4,7	4,6	6,3	8,1	7,5	6,5	6,1	5,2	4,1	8,8
Moy.	32,40	32,39	32,87	32,64	32,44	32,54	32,81	32,69	- 1,27	- 1,02	- 0,32	1,77	1,94	0,30	- 0,57	- 1,11	- 2,91	2,90

DATES.	HUMIDITÉ RELATIVE. 3h	7h	9h	12h	15h	18h	21h	24h	VENT. — DIRECTION ET FORCE. 7h	9h	12h	15h	18h	21h	24h	.	NÉBULOSITÉ. 3h	7h	9h	12h	15h	18h	21h	.	PLUIE.	REMARQUES.
1	90	95	94	90	87	91	90	92	SSW 2	SSW 2	SW 4	SW 3	SW 1	SW 2	SW 3	.	10	10	9	10	5	10	10	.	11,7	
2	92	93	93	92	91	93	94	95	NW 1	NW 2	NW 1	N 1	NW 1	NNW 0	Cal. 0	.	10	10	10	10	7	10	10	.	1,8	Neige.
3	95	94	93	91	89	88	88	88	WSW 1	SW 0	Cal. 0	WNW 0	SW 1	WNW 0	WSW 0	.	10	10	10	10	10	10	10	.	.	Gelée blanche.
4	91	90	88	92	92	93	91	92	SSW 1	Cal. 0	NW 1	NW 1	NNE 2	NNE 2	NNE 2	.	10	10	10	10	10	10	10	.	0,3	Neige.
5	92	92	93	92	90	90	93	93	NNE 2	NNE 1	NW 2	Cal. 0	NW 2	SSW 3	SSW 4	.	10	10	10	10	7	2	10	.	0,3	Neige.
6	94	90	91	90	91	92	91	92	SSW 4	SW 4	SW 4	SSW 5	SSW 5	SSW 5	SSW 6	.	10	10	10	10	10	10	10	.	0,4	Bourr. mod. neige.
7	95	97	92	97	93	90	93	95	SW 1	S 1	SSW 4	WSW 4	SW 6	SW 6	WNW 4	.	10	10	10	10	10	10	10	.	11,7	Bourr. assez fortes.
8	97	98	94	89	88	93	92	92	SW 2	SSW 4	SW 2	SW 2	SSW 1	SSW 1	N 0	.	10	10	10	9	10	10	10	.	24,0	Pluie, neige.
9	93	98	97	93	88	89	95	96	SE 0	SW 2	SW 2	WSW 1	S 1	NNW 1	NW 1	.	10	10	10	10	5	10	7	.	3,6	Neige.
10	98	96	96	92	91	93	93	94	SSW 1	SW 1	Cal. 0	SSW 1	SSW 1	SSW 2	SW 1	.	10	10	5	10	10	10	10	.	.	Neige.
11	92	97	99	98	98	97	99	96	SSW 2	WNW 3	SSE 0	N 0	NNE 1	NNE 2	NNE 2	.	10	10	10	10	10	10	7	.	0,4	Neige, lég. brume.
12	97	96	95	88	88	92	90	90	NNE 1	NE 2	NE 3	NE 2	NE 2	NE 2	NNE 3	.	7	5	2	1	1	7	10	.	.	Larg. halo lunaire.
13	89	89	87	86	87	87	88	86	NE 3	NE 3	NE 2	NE 3	NE 3	NNE 4	NNE 4	.	10	10	10	10	10	10	10	.	0,3	Verglas, lég. br.
14	88	93	93	93	94	95	95	95	NNE 1	Cal. 0	WSW 1	WSW 1	SW 3	SW 4	SW 4	.	10	10	10	10	10	10	10	.	9,0	Neige.
15	96	95	85	96	96	97	97	97	SW 3	SW 2	SSW 1	SW 1	SSW 1	SW 1	SW 1	.	10	10	10	10	10	10	10	.	9,1	Neige et brume.
16	97	94	95	85	87	88	89	88	ENE 2	Cal. 0	NE 0	E 1	NE 1	NNE 3	NNE 3	.	7	2	0	2	0	7	10	.	.	Larg. halo lunaire.
17	86	87	86	85	82	83	83	83	NE 3	NE 3	ENE 3	ENE 4	ENE 2	ENE 4	NE 3	.	7	10	9	10	2	10	10	.	.	Brume.
18	83	83	84	84	83	83	85	86	E 1	ENE 1	NE 1	NE 3	NE 3	NNE 1	NNE 3	.	10	10	10	10	10	7	7	.	.	Brume.
19	86	87	87	85	84	86	89	92	E 1	ENE 1	NE 0	NNE 1	NE 1	NNE 2	NNE 2	.	10	7	0	7	0	0	0	.	.	Brume.
20	93	96	95	88	85	90	93	94	ENE 1	Cal. 0	SSW 0	SSW 0	N 1	NE 2	NNE 2	.	10	0	0	0	0	10	10	.	.	Brume.
21	94	92	92	85	87	87	88	90	NE 1	NE 1	NNW 0	NNE 0	NNE 1	SSE 2	ESE 3	.	2	2	2	10	10	10	10	.	.	Giv., halo solaire.
22	90	92	92	88	87	90	90	97	E 1	SE 0	S 2	SW 1	SW 1	SSW 2	SSW 3	.	10	8	7	10	10	10	10	.	.	Dégel rapide.
23	98	99	93	97	100	99	98	97	SW 3	SW 3	SW 3	SW 2	S 2	SSW 2	SW 1	.	10	10	10	10	10	10	10	.	4,6	
24	98	100	100	98	99	100	100	100	NNE 0	N 0	Cal. 0	Cal. 0	NNE 1	NE 1	NNE 1	.	10	10	10	10	10	10	10	.	0,2	Bruine.
25	99	100	97	97	94	85	92	87	NNE 2	E 1	WNW 2	N 4	NNE 4	N 4	N 4	.	10	10	10	10	2	9	0	.	1,6	
26	89	92	96	74	69	83	96	96	NE 2	N 1	N 1	NNW 3	NNE 3	N 1	ESE 2	.	7	7	10	10	7	10	5	.	.	
27	97	93	96	70	94	97	96	92	WSW 1	SW 3	SW 1	SW 2	SSW 3	SW 4	SW 4	.	10	10	10	10	10	10	10	.	0,3	Neige.
28	90	95	92	84	84	85	92	83	SW 3	SW 2	NW 3	NNW 1	NNW 3	ENE 1	N 2	.	10	10	10	10	10	10	10	.	3,6	Bourr. modérées.
29	85	80	94	93	90	97	97	97	SSW 4	SW 4	SW 6	SW 5	SW 4	SSW 5	SSW 4	.	10	10	10	10	10	10	10	.	6,5	Bourr. mod. nge.
30	98	98	97	94	88	90	90	89	SSW 3	SW 3	W 4	SW 3	SW 4	SSW 5	SW 5	.	10	10	10	10	10	10	10	.	0,5	
31	89	80	87	78	75	94	87	94	SW 4	SW 3	SW 2	SSW 3	SW 2	SW 1	Cal. 0	.	9	10	10	10	10	10	10	.	0,5	
Moy.	92,3	92,9	92,7	89,2	88,7	90,9	92,1	92,2	1,8	1,7	1,8	1,9	2,2	2,4	2,5	.	9,3	8,7	8,2	9,0	7,6	9,1	8,9	.	90,4	

Février 1892.

BESANÇON (Observatoire).

Longitude 3°39′ E. — Latitude 47°15′. — Altitude 311m,3.

DATES.	PRESSION (700+). 3h	7h	9h	12h	15h	18h	21h	24h	TEMPÉRATURE. 3h	7h	9h	12h	15h	18h	21h	24h	Min.	Max.
1	39,0	36,5	35,4	32,5	30,7	29,1	27,1	26,9	4,9	4,2	4,1	5,7	6,9	4,7	8,7	8,3	4,1	10,2
2	25,5	26,5	26,1	25,4	24,4	24,6	24,3	23,0	7,7	0,5	2,3	3,9	4,5	1,5	1,4	0,0	0,0	8,6
3	19,8	19,0	19,2	19,2	19,6	20,9	21,5	23,0	- 0,2	0,2	1,1	0,2	1,1	0,4	0,3	0,4	- 0,4	1,5
4	25,1	28,6	29,6	31,2	30,5	31,5	31,7	30,8	0,2	- 0,2	0,2	2,3	2,1	0,9	- 0,9	0,1	- 1,0	2,9
5	29,7	28,5	28,1	28,4	28,4	30,2	32,2	33,0	0,4	1,8	3,7	4,8	5,7	5,5	5,5	4,1	- 1,1	6,0
6	33,6	35,0	35,4	35,4	35,4	35,0	34,2	33,7	4,0	3,0	3,8	5,2	5,2	4,7	3,9	3,9	3,0	5,8
7	33,4	34,8	35,3	36,6	36,8	37,0	37,1	36,8	5,5	6,9	7,8	9,8	9,7	9,0	8,4	8,5	3,3	10,1
8	36,0	32,6	33,1	31,6	29,1	26,8	24,9	26,7	8,1	7,1	7,1	7,3	6,7	5,9	5,6	5,0	4,8	7,5
9	29,6	33,5	34,5	36,1	37,2	38,8	39,7	40,5	4,2	4,1	3,5	1,9	2,2	1,1	- 0,5	- 1,9	- 2,0	4,3
10	40,8	41,0	41,6	41,8	41,4	42,1	42,8	42,8	- 3,0	- 3,5	- 1,8	0,5	- 3,5	0,1	- 0,7	- 2,3	- 3,8	1,7
11	42,5	42,0	42,1	41,3	41,5	41,5	41,5	42,1	- 2,6	- 1,7	1,0	4,3	4,8	2,7	2,1	1,6	- 2,7	5,4
12	41,9	41,4	41,9	41,8	41,7	42,1	42,2	41,5	1,5	0,4	3,2	5,7	3,0	2,6	1,9	2,1	0,1	5,7
13	41,1	41,0	41,0	40,4	39,8	40,2	40,3	40,1	2,2	2,0	2,6	0,7	1,8	0,4	0,1	- 0,4	- 0,4	3,7
14	40,1	39,4	39,1	38,6	37,2	36,0	35,2	34,1	- 1,2	- 1,5	0,3	2,5	1,4	- 0,4	1,2	- 1,3	- 1,8	3,2
15	32,0	28,3	27,0	26,1	24,4	23,9	23,3	22,9	- 1,4	- 0,5	0,5	0,3	2,4	2,4	3,1	2,1	- 1,5	3,3
16	21,7	21,4	21,3	20,3	19,1	18,7	16,4	14,6	2,7	3,3	2,6	7,4	7,6	4,2	5,8	4,9	- 0,6	8,8
17	12,4	11,4	12,1	13,4	16,8	20,2	22,3	22,8	3,0	3,5	0,2	- 2,7	- 4,2	- 6,5	- 7,7	-11,4	-11,4	4,9
18	22,3	21,0	19,8	18,3	18,0	18,6	18,5	18,6	-12,7	- 8,9	- 5,1	- 1,8	0,4	0,4	- 2,7	- 4,9	-13,1	1,1
19	17,5	16,4	16,7	16,4	15,1	13,9	13,3	13,4	- 3,2	- 1,2	- 0,4	2,4	2,6	1,4	3,9	4,1	- 4,6	4,1
20	15,6	22,4	24,7	25,2	25,5	26,4	27,0	27,2	6,6	3,4	3,4	7,2	8,7	6,2	6,3	6,5	2,6	9,3
21	27,3	26,5	27,0	25,6	24,4	24,2	22,3	20,7	4,9	2,3	3,4	8,5	8,3	6,4	5,2	4,9	1,7	9,5
22	20,7	25,4	26,6	28,3	29,0	29,1	28,7	28,3	4,7	4,5	6,9	5,3	5,7	4,8	4,1	4,3	3,0	7,0
23	28,1	28,6	28,7	29,6	29,4	30,3	30,8	31,0	4,6	3,6	7,2	12,3	14,3	10,2	7,9	6,3	2,9	14,6
24	30,8	30,2	30,4	31,7	31,7	32,6	33,2	33,5	4,9	6,4	7,9	12,6	11,4	7,4	4,5	3,3	3,2	14,3
25	33,5	33,9	34,2	33,6	33,0	33,5	34,3	34,7	2,1	2,6	7,1	10,6	10,5	7,8	6,1	4,7	1,8	12,0
26	34,9	35,4	35,6	35,9	35,4	35,5	36,0	35,7	4,0	4,9	9,3	11,8	11,3	7,2	3,7	1,7	1,2	13,2
27	35,5	34,5	34,3	23,1	31,5	31,3	30,2	29,6	0,8	1,2	4,6	11,0	11,3	6,9	4,7	4,3	- 0,7	12,3
28	28,6	30,8	29,5	28,8	27,9	27,9	28,0	27,8	4,5	3,8	5,7	7,8	9,2	8,4	7,6	7,6	3,3	9,3
29	27,6	28,0	28,2	27,8	27,0	27,6	28,8	28,2	7,0	6,2	8,5	9,2	8,5	5,9	3,5	2,9	2,9	11,1
Moy.	29,88	30,14	30,29	30,15	29,72	29,98	29,92	29,79	2,21	2,01	3,47	5,56	5,50	3,87	3,28	2,40	- 0,25	7,29

DATES.	HUMIDITÉ RELATIVE. 3h	7h	9h	12h	15h	18h	21h	24h	VENT. — DIRECTION ET FORCE. .	7h	9h	12h	15h	18h	21h	24h	NÉBULOSITÉ. .	7h	9h	12h	15h	18h	21h	24h	PLUIE.	REMARQUES.
1	92	94	97	91	87	95	65	85	.	S 1	SSE 2	SSW 1	SW 1	SSW 0	SSW 5	SSW 6	.	10	10	10	9	10	10	10	.	Bourr. modérées.
2	85	100	93	86	87	93	94	93	.	SSW 2	SSW 3	SW 4	SSW 3	SW 2	SW 1	SW 1	.	10	10	10	10	10	10	2	9,5	Halo sol., neige.
3	90	81	78	92	92	96	96	93	.	SSW 2	SW 2	SSW 3	S 3	SSW 3	SSW 4	SSW 3	.	10	10	10	10	10	10	10	1,2	Neige.
4	92	93	89	80	79	80	80	76	.	W 2	WSW 2	SW 2	SW 3	SSW 4	SSW 3	SSW 3	.	9	9	9	8	10	2	10	0,3	
5	85	93	93	95	96	95	92	84	.	SSW 4	SSW 5	SSW 4	WSW 1	WSW 2	WSW 3	WSW 4	.	10	10	10	10	10	10	10	3,0	Bruine et rafales.
6	85	90	87	84	85	82	97	97	.	SW 2	SW 3	SW 3	SW 3	SW 3	SSW 4	SSW 4	.	10	10	10	10	10	10	10	0,2	
7	99	98	96	93	95	95	97	96	.	SW 2	SW 2	WSW 2	SW 2	SW 3	SW 4	WSW 4	.	10	10	10	10	10	10	10	8,0	
8	97	94	94	93	95	97	95	95	.	SW 6	SW 3	WSW 1	SW 3	SW 3	SSW 3	SSW 2	.	10	10	10	10	10	10	10	18,2	Quelques rafales.
9	93	90	87	87	74	73	92	76	.	N 4	NNW 4	NNE 1	NE 3	NE 4	NNE 4	NNE 5	.	10	10	10	10	10	1	5	8,7	Grésil, halo lun.
10	78	82	77	71	65	67	70	87	.	NE 3	NE 4	NE 4	NE 4	NE 3	NE 4	NE 3	.	2	1	0	1	1	1	1	.	
11	85	72	65	51	40	61	75	73	.	NE 3	NE 4	NNE 4	NE 3	NE 2	NNE 4	NNE 5	.	5	0	0	1	5	10	7	.	Large halo lun.,
12	74	83	75	75	86	85	98	96	.	NE 3	NE 3	NE 3	NNE 3	NE 3	NE 2	NE 3	.	10	9	2	10	10	10	10	.	elliptique.
13	93	99	100	87	75	84	89	90	.	SSW 0	SW 1	NNE 2	NNE 3	NNW 2	N 2	NNW 2	.	10	10	10	7	10	10	10	1,9	Qq. giboulées.
14	90	87	84	76	81	83	85	92	.	NNW 2	NW 1	NW 1	WNW 1	WSW 3	SW 3	SW 3	.	10	8	10	10	10	10	10	.	Légère brume.
15	88	83	72	90	83	77	76	94	.	SSW 4	SSW 4	SSW 4	SW 4	SW 3	SW 4	SW 3	.	10	10	10	10	10	10	10	0,3	Qq. rafales, gib.
16	81	73	86	63	62	84	65	82	.	SW 2	SSW 2	SSW 2	SW 2	SSW 1	SW 5	SW 5	.	10	10	10	10	10	10	10	.	de grésil.
17	90	90	96	96	90	87	86	87	.	SSW 4	NW 3	NW 2	NW 1	NW 2	SW 3	SSW 2	.	10	10	10	10	10	10	0	10,1	Neige.
18	87	82	80	73	71	67	68	71	.	S 3	SSW 3	SW 4	SW 3	SW 2	NE 3	N 3	.	10	10	10	10	10	2	10	0,4	Neige.
19	77	91	92	92	69	81	74	77	.	NE 3	ENE 2	ENE 1	ENE 1	NNE 1	NE 1	NNE 1	.	10	10	10	10	10	10	10	2,7	Neige.
20	80	97	90	90	68	73	77	77	.	SW 2	SW 2	SW 2	ESE 1	ESE 1	SW 1	ENE 2	.	10	9	9	8	7	7	0	10,0	
21	78	81	79	63	66	75	77	75	.	NNE 1	NNE 1	NE 2	NE 2	NNE 2	N 3	WNW 2	.	7	8	10	9	10	10	10	.	Léger brouillard.
22	75	87	94	95	91	93	93	88	.	NNW 0	SSW 3	WSW 1	SSW 1	NNW 1	NNW 1	NNW 1	.	9	10	10	10	10	7	10	4,0	
23	87	87	77	70	57	70	83	84	.	ENE 1	NE 1	WNW 1	SSW 2	N 0	NNE 1	NE 1	.	2	2	1	3	8	4	8	.	Léger brouillard.
24	85	77	83	64	64	77	88	95	.	ENE 1	SSW 3	WSW 1	SW 3	SW 2	NNE 1	NE 1	.	9	9	8	9	7	8	7	.	
25	97	89	80	59	60	75	85	87	.	NE 1	NE 0	NNW 1	N 1	WSW 1	Cal. 0	NNW 1	.	5	7	10	10	10	10	10	.	Gelée blanche.
26	89	87	67	53	50	63	95	84	.	W 0	S 1	S 0	SW 2	NNW 1	NW 1	NNW 2	.	4	1	2	1	1	0	0	.	
27	87	87	77	53	52	62	70	72	.	NE 1	NNE 1	NE 3	NE 3	NE 3	NE 4	NNE 1	.	1	2	0	7	1	0	10	.	Forte gelée bl.
28	74	92	85	86	84	85	87	91	.	ENE 1	E 1	Cal. 0	Cal. 0	SW 0	SSE 1	Cal. 0	.	10	10	10	10	10	10	10	0,6	Brume.
29	91	88	81	77	92	91	90	95	.	SW 1	SW 3	SSW 4	SW 3	SW 4	WSW 2	SW 2	.	9	7	10	9	10	10	10	4,6	Ondées de grésil.
Moy.	86,3	87,8	84,6	78,4	75,7	80,9	84,1	85,9	.	2,1	2,4	2,2	2,2	2,1	2,7	2,6	.	8,3	8,0	8,0	8,3	8,6	7,7	7,9	83,7	

Mars 1892.

BESANÇON (Observatoire).

Longitude 3°39′ E. — Latitude 47°15′. — Altitude 311m,3.

DATES.	PRESSION (700 +). 3h	7h	9h	12h	15h	18h	21h	24h	TEMPÉRATURE. 3h	7h	9h	12h	15h	18h	21h	24h	Min.	Max.
1	27,8	28,2	28,4	28,5	27,9	28,5	28,6	28,6	2,0	0,8	2,1	5,2	6,0	3,2	2,3	1,6	0,3	6,3
2	28,5	28,2	28,5	28,2	27,3	27,8	28,2	28,1	0,9	- 0,1	0,1	2,1	1,1	- 1,5	- 2,9	- 3,2	- 3,2	4,5
3	28,5	29,4	29,6	30,3	30,1	30,3	30,8	30,8	- 3,6	- 5,0	- 5,2	- 2,8	- 3,0	- 4,7	- 5,5	- 6,5	- 6,5	- 2,0
4	30,3	31,4	31,9	32,6	33,3	34,7	36,1	36,5	- 6,7	- 6,8	- 5,7	- 4,8	- 4,1	- 5,4	- 6,2	- 6,9	- 7,0	- 3,6
5	36,7	37,5	37,8	37,7	37,3	37,6	37,3	36,9	- 7,5	- 6,0	- 4,2	- 1,5	- 1,9	- 3,7	- 5,7	- 7,9	- 7,9	- 0,9
6	36,5	35,5	34,9	34,5	32,7	31,7	31,2	30,0	- 8,7	- 8,5	- 4,1	- 0,2	0,6	- 1,8	- 3,6	- 5,9	- 9,2	1,0
7	29,1	28,2	28,2	27,7	26,6	26,8	26,5	26,4	- 7,2	- 7,3	- 3,1	1,0	1,3	- 1,5	- 3,3	- 4,1	- 8,2	2,7
8	25,9	26,2	26,4	26,2	25,4	26,0	26,4	26,2	- 4,8	- 5,4	- 0,9	4,0	6,1	2,1	0,6	0,3	- 6,6	8,8
9	25,8	25,7	26,2	26,6	25,7	25,9	25,7	24,5	0,0	- 0,4	- 0,1	3,5	4,6	1,7	0,3	0,3	- 1,1	5,8
10	23,5	22,2	23,8	25,6	25,3	24,8	23,9	22,7	1,0	- 1,7	- 1,9	- 0,1	- 0,5	- 3,8	- 4,5	- 3,7	- 5,0	1,3
11	21,6	22,1	22,8	22,8	23,1	24,0	24,0	23,7	- 2,4	- 2,4	- 0,8	- 2,5	- 1,9	- 2,2	- 3,1	- 3,3	- 5,2	2,2
12	23,5	24,0	24,3	24,1	23,1	22,7	22,0	21,3	- 3,6	- 3,5	- 1,7	0,1	0,9	- 1,7	- 5,5	- 6,5	- 7,0	2,3
13	20,0	18,9	18,7	18,1	17,5	17,2	17,7	17,8	- 5,5	- 1,9	- 0,4	0,9	2,4	3,1	2,0	0,6	- 7,6	4,7
14	17,1	17,4	18,1	19,2	20,4	23,9	28,3	30,1	1,1	4,4	6,4	6,3	4,5	0,8	- 0,5	- 1,3	- 1,3	7,9
15	31,5	34,0	35,0	34,7	34,3	33,2	31,5	30,2	- 2,6	- 2,4	2,6	6,5	6,7	2,0	2,5	1,9	- 5,3	7,5
16	29,3	31,8	33,1	34,4	36,6	38,3	40,2	41,1	3,3	4,6	6,0	5,9	5,2	4,0	2,5	1,9	0,7	9,5
17	41,5	42,0	42,4	42,4	41,9	42,0	43,1	43,0	1,3	1,5	7,7	10,5	11,7	7,6	3,1	1,2	- 0,7	12,3
18	42,2	41,4	41,7	40,9	39,4	39,3	39,3	38,6	2,6	2,4	7,0	11,5	12,1	9,6	6,3	3,6	1,5	13,0
19	38,0	37,9	37,7	36,9	36,6	35,8	35,4	35,3	2,6	3,6	7,2	10,5	10,4	7,0	3,1	1,5	1,1	11,6
20	35,3	36,5	37,2	38,0	38,5	39,7	41,2	42,4	0,7	3,5	10,7	15,3	16,9	11,2	7,0	4,6	0,0	17,2
21	43,2	43,5	43,8	43,3	42,2	42,4	42,5	42,3	2,6	3,4	11,4	15,9	15,3	12,0	7,7	4,8	1,0	17,2
22	42,2	41,5	41,3	39,8	38,9	38,7	39,1	39,1	3,0	4,9	12,9	17,3	13,5	11,8	9,1	7,1	1,6	18,1
23	38,8	39,6	40,0	39,0	37,5	37,4	37,9	37,7	6,4	7,4	10,6	14,5	16,2	13,0	9,7	6,3	6,0	17,1
24	37,0	36,9	37,0	36,3	35,0	35,1	35,8	36,1	3,8	4,5	9,5	13,3	14,8	11,2	8,9	7,5	2,4	15,4
25	36,0	36,4	36,2	35,8	33,4	32,8	32,9	33,0	6,1	5,6	12,8	14,5	15,9	12,8	9,0	8,2	2,0	17,9
26	32,2	31,6	31,7	30,7	30,1	30,0	30,5	30,9	6,6	8,8	11,0	15,9	16,5	13,0	9,8	9,6	5,1	17,5
27	30,7	31,1	30,9	29,9	29,2	29,0	29,6	29,0	8,5	11,6	14,5	17,8	19,0	17,6	14,5	13,6	9,2	19,3
28	27,7	26,4	26,2	25,3	23,7	25,2	27,4	29,4	12,9	12,0	15,2	17,4	17,5	9,6	6,1	0,9	0,9	19,9
29	30,2	31,3	31,7	31,9	31,5	32,0	31,9	30,8	0,1	- 0,9	- 0,3	- 0,5	- 0,6	- 0,8	0,1	0,7	- 1,1	1,3
30	29,5	30,3	30,9	31,4	32,4	33,1	34,3	35,5	1,0	1,5	1,9	2,6	2,8	2,6	3,3	2,6	0,1	3,6
31	37,3	40,4	41,6	42,0	42,0	42,4	42,9	42,0	2,0	2,8	4,6	7,5	8,7	6,5	3,5	3,1	2,0	9,2
Moy.	31,53	31,85	32,19	32,09	31,90	31,88	32,33	32,26	0,51	1,00	4,06	6,70	7,05	4,36	2,28	1,05	- 1,58	8,66

DATES	HUMIDITÉ RELATIVE. 3h	7h	9h	12h	15h	18h	21h	24h	VENT, DIRECTION ET FORCE. 7h	9h	12h	15h	18h	21h	24h	NÉBULOSITÉ. 7h	9h	12h	15h	18h	21h	24h	PLUIE.	REMARQUES.
1	92	96	96	77	71	81	82	83	WSW 1	Cal. 0	Cal. 0	Cal. 0	NW 1	NW 0	WNW 1	10	10	10	10	10	7	9	2,8	Quelq. giboulées.
2	85	97	96	82	96	84	92	92	SW 0	N 1	NNW 2	NNW 3	ENE 4	NNE 4	NNE 4	9	10	10	10	10	10	10	0,2	Neige et grésil.
3	87	81	80	77	75	78	78	79	ENE 4	ENE 5	ENE 4	ENE 4	ENE 5	NNE 4	NNE 6	10	9	8	8	10	10	2	.	Bourr. mod., v. gl.
4	79	79	78	74	71	71	75	76	NE 4	NE 3	ENE 3	ENE 3	ENE 3	NNE 4	NNE 3	10	9	9	10	10	10	7	.	Bourr. mod., v. gl.
5	78	79	75	67	63	61	68	76	NNE 2	NE 3	NE 3	ENE 2	ENE 3	ENE 3	NE 3	9	8	7	6	7	0	0	.	Horizon brumeux.
6	76	80	72	63	61	60	70	72	NE 2	NE 3	NNE 1	NE 2	ENE 3	NE 1	NE 2	0	0	0	0	0	0	0	.	
7	73	74	68	60	59	61	62	64	ENE 3	ENE 3	NE 3	NE 3	NE 4	NE 4	NE 5	0	0	0	0	0	0	0	.	
8	65	68	61	50	45	48	56	60	NE 2	E 3	N 2	NW 3	NE 1	NE 3	NE 2	0	0	1	2	10	10	10	.	[bourr. ass. fte.
9	63	90	94	80	65	73	75	75	WSW 0	SW 1	SW 1	SE 2	WSW 2	SW 6	SW 6	10	10	7	7	0	1	10	2,8	Neige, halo lun.,
10	75	92	90	82	78	81	80	78	WNW 5	WNW 3	SW 3	SW 3	SSW 2	SW 4	SW 4	10	10	5	9	1	2	10	5,7	Neige.
11	90	90	89	89	88	87	90	90	SW 4	SW 4	SW 3	SSW 3	SSW 2	SW 5	SW 5	10	10	10	10	10	10	10	3,0	Neige.
12	91	91	90	87	82	82	83	83	SW 2	SSW 2	SW 2	SW 1	W 0	NNW 2	NNW 2	10	10	10	7	1	4	5	1,3	Neige le matin.
13	81	87	86	89	90	90	90	90	ENE 1	ENE 0	NE 1	ENE 0	ENE 1	NE 0	NE 0	10	10	10	8	10	5	10	0,1	Neige fondante.
14	88	87	67	81	81	92	90	89	SW 0	SSW 2	SW 1	WNW 3	NW 2	WSW 3	WSW 4	10	9	10	10	10	10	8	1,6	Tempête de neige.
15	89	88	66	78	46	71	58	82	NW 0	SSE 0	SSW 3	S 3	S 2	SSW 4	SSE 3	7	8	1	1	10	10	10	0,2	Raf. à 22 h., tour.(*)
16	85	87	78	85	87	93	96	90	SW 4	WSW 5	W 6	Cal. 0	Cal 0	N 2	NNE 3	9	10	10	10	10	5	2	2,3	Bruine par inst.
17	91	91	70	54	47	57	64	71	ENE 0	Cal. 0	NE 3	NE 3	NE 1	ENE 1	NE 2	2	7	7	1	0	0	0	.	
18	72	79	63	61	50	49	67	78	NE 0	ENE 2	ENE 1	NE 4	NE 3	NE 3	NE 4	0	0	0	0	0	0	0	.	Gelée bl. faible.
19	79	80	67	56	58	57	76	89	ENE 0	ENE 2	ENE 2	NE 3	ENE 3	NE 3	NE 1	0	0	0	0	0	0	0	.	
20	90	87	66	56	51	54	60	67	NNE 0	NE 1	Cal. 0	NNE 1	SW 3	WSW 2	WSW 3	0	1	1	2	1	0	0	.	
21	71	86	56	34	39	45	57	62	ENE 0	ESE 0	NE 1	NNW 0	NNE 0	NE 1	NNE 1	0	2	3	2	1	0	1	.	
22	65	81	48	61	59	71	78	77	Cal. 0	SSW 2	SSW 0	SW 2	Cal 0	NW 1	NNE 1	10	2	10	10	10	10	10	.	Gelée blanche.
23	75	85	75	55	37	45	55	62	NNE 0	SE 0	NE 2	ENE 3	NE 2	NE 2	NE 4	10	10	0	2	2	0	0	.	Brume.
24	67	71	58	54	44	57	61	67	NE 3	ENE 3	NE 5	NE 4	NE 3	NE 3	NE 1	0	0	0	0	1	0	0	.	Lég. brume à l'hor.
25	69	73	63	62	50	63	68	78	NNE 0	SSW 1	WNW 2	Cal. 0	SW 2	SW 1	Cal. 0	7	5	7	8	10	7	10	.	
26	92	90	79	65	58	70	73	74	ESE 0	SSW 0	SSW 3	SSW 5	SW 2	SW 1	WNW 1	10	9	10	3	8	5	1	1,6	
27	76	80	75	69	68	72	83	82	SW 0	SSW 1	SW 0	SSW 1	SSW 0	SSW 3	S 1	9	7	10	10	10	10	10	.	Écl. à 19 h., ondée.
28	82	86	65	64	53	89	97	98	S 0	S 3	SSW 6	SSW 5	WNW 2	WNW 4	NNW 4	10	10	10	9	10	10	10	2,8	Neige, or., f. bour.
29	98	88	88	96	96	90	96	92	NNW 4	NNW 6	N 7	N 7	NNE 6	N 6	NNE 7	10	10	10	10	10	10	10	12,1	Temp. n., bour.(**)
30	91	87	82	84	83	83	76	81	NE 5	NE 6	NE 7	NE 6	NE 7	NNE 6	NNE 6	10	10	10	10	10	10	10	0,3	Bourrasques viol.
31	81	75	71	66	65	67	78	81	NE 4	NE 3	NE 4	NE 3	NE 3	NE 3	NE 4	10	9	10	8	1	0	0	.	
Moy.	80,5	84,0	74,6	69,6	65,0	70,4	75,3	78,6	1,7	2,2	2,6	2,6	2,3	2,9	3,0	6,8	6,6	6,3	5,9	5,9	5,0	5,3	36,8	(*) de n. à 24 h. (**) assez forte.

Avril 1892. **BESANÇON (Observatoire).**

Longitude 3°39′ E. — Latitude 47°15′. — Altitude 311m,3.

DATES.	PRESSION (700 +). 3h	7h	9h	12h	15h	18h	21h	24h	TEMPÉRATURE. 3h	7h	9h	12h	15h	18h	21h	24h	Min.	Max.
1	42,0	41,6	41,8	41,3	39,9	39,2	39,4	38,8	2,0	5,9	10,8	13,6	15,8	13,9	8,5	8,5	0,7	16,2
2	38,0	37,4	37,0	36,3	35,1	35,2	35,4	35,0	7,6	9,6	13,1	17,5	19,2	16,8	13,9	12,6	6,6	19,4
3	34,9	36,5	36,7	37,0	36,1	35,8	36,3	36,5	10,8	12,4	15,6	20,1	22,4	19,6	15,0	11,4	9,7	22,7
4	36,6	36,7	37,5	37,4	35,1	34,8	35,3	35,3	8,8	12,4	18,2	21,2	23,2	19,3	13,1	12,1	7,0	23,7
5	34,2	34,0	34,1	33,3	31,8	31,3	31,5	31,2	9,9	12,8	19,0	21,5	23,2	19,4	15,1	10,5	7,6	25,0
6	31,0	30,6	30,4	29,6	27,7	27,5	28,0	27,7	9,1	11,9	19,4	21,2	22,6	19,5	13,7	11,5	8,8	23,2
7	27,5	27,5	27,5	26,5	25,2	25,5	26,0	26,4	9,8	13,7	18,2	21,9	22,4	19,1	14,9	11,9	8,6	23,0
8	26,6	27,5	27,7	27,3	26,6	27,1	27,9	29,0	10,2	12,5	17,2	21,1	21,8	19,0	14,3	12,9	7,7	22,6
9	29,8	30,5	30,8	30,4	29,5	29,5	29,6	31,0	11,2	11,3	15,7	18,7	19,8	16,8	11,9	8,6	7,5	20,7
10	31,2	31,8	31,8	31,4	30,0	29,7	30,6	30,9	7,5	10,0	14,7	20,1	21,6	18,8	15,3	13,6	5,6	22,1
11	31,3	31,4	31,4	31,5	29,3	29,0	29,7	29,2	9,2	13,6	15,8	19,3	19,6	15,5	11,1	9,1	8,6	20,8
12	28,4	27,9	27,6	26,6	25,5	24,1	24,1	24,4	8,0	11,2	17,0	19,3	20,4	15,2	10,8	9,7	6,1	20,4
13	23,2	21,9	21,7	20,8	19,7	20,2	20,9	21,2	9,9	11,0	13,6	12,9	13,4	8,4	7,5	7,3	7,2	15,4
14	21,3	21,9	22,7	22,8	22,7	24,0	24,9	24,2	7,1	8,4	7,9	11,3	10,4	9,8	6,4	5,5	5,2	14,0
15	24,1	28,1	29,9	30,8	29,9	28,7	28,4	27,0	5,8	1,7	2,9	5,1	7,3	6,6	2,0	- 0,2	- 0,2	8,5
16	26,0	25,9	25,8	25,4	25,4	25,8	27,1	27,6	4,1	5,7	10,2	9,9	7,8	6,7	4,9	2,7	- 0,6	12,6
17	28,2	29,1	29,2	29,1	29,0	29,2	29,8	30,4	1,9	4,3	7,3	9,2	11,1	10,0	5,6	3,9	1,2	11,4
18	30,9	31,7	32,4	33,2	34,4	35,9	37,1	37,6	3,5	0,9	0,7	1,0	5,8	4,2	3,6	3,4	0,0	6,0
19	37,5	38,1	38,3	38,4	38,5	39,4	41,3	41,8	3,2	0,8	2,9	4,6	6,8	5,9	2,1	1,1	0,0	8,4
20	42,5	43,9	44,3	43,7	43,4	43,4	43,9	44,0	- 0,4	2,0	4,8	6,9	8,4	6,4	2,1	- 0,2	- 1,3	9,8
21	43,1	43,0	42,8	42,1	41,7	42,1	42,7	42,9	- 0,4	3,3	8,0	10,6	8,3	6,4	5,5	5,6	- 0,8	11,6
22	42,7	43,2	43,7	43,4	43,0	43,0	43,7	44,0	5,7	7,2	10,0	12,8	14,5	12,3	9,3	7,3	5,4	15,1
23	44,0	44,7	45,1	44,6	43,7	43,1	43,5	43,5	7,4	9,7	13,2	14,9	16,0	16,1	11,3	9,7	4,6	17,2
24	42,7	41,9	42,1	41,8	40,8	39,8	39,7	39,7	6,9	11,5	15,4	17,6	19,1	17,5	13,0	10,0	5,3	19,4
25	38,3	35,3	34,6	32,7	31,3	31,1	31,7	31,2	7,3	12,9	10,3	15,8	16,3	12,9	9,5	8,5	7,0	17,6
26	31,3	31,9	31,9	31,3	30,4	29,9	30,2	30,1	4,6	5,3	8,4	10,6	11,6	10,4	6,1	5,3	4,3	13,1
27	29,8	30,1	30,1	30,0	29,8	30,0	30,5	30,5	2,2	7,2	11,3	11,4	12,6	10,6	7,4	4,9	1,0	14,1
28	30,2	29,2	30,1	29,0	29,2	29,8	31,7	33,0	4,4	9,7	11,9	10,1	9,7	5,7	5,4	4,4	3,3	15,4
29	34,0	34,3	34,3	33,4	32,0	30,8	30,9	30,7	2,3	3,3	5,8	7,6	8,6	6,9	5,7	4,8	2,0	10,4
30	30,4	30,6	31,1	31,1	31,5	32,1	32,6	32,6	4,5	3,7	3,6	5,3	5,2	4,0	2,7	2,3	2,3	7,9
Moy.	33,06	33,27	33,48	33,07	32,27	32,23	32,81	32,91	6,14	8,20	11,43	13,77	14,83	12,46	8,92	7,29	4,35	16,26

DATES.	HUMIDITÉ RELATIVE. 3h	7h	9h	12h	15h	18h	21h	24h	VENT. — DIRECTION ET FORCE. 7h	9h	12h	15h	18h	21h	24h	NÉBULOSITÉ. 7h	9h	12h	15h	18h	21h	24h	PLUIE.	REMARQUES.
1	76	66	44	36	43	47	65	70	ENE 1	ENE 2	NE 3	NE 3	NE 2	NE 3	NE 3	0	0	0	1	7	1	1	.	
2	55	56	55	52	60	61	73	76	NE 3	ENE 3	NE 6	NNE 3	NE 4	NNE 6	NNE 6	3	7	5	2	2	1	0	.	Bourr. de vent.
3	75	78	67	54	44	46	52	59	NE 2	NE 1	NE 1	NE 0	NE 1	NE 0	NE 0	0	0	0	0	0	0	0	.	
4	66	80	71	60	52	53	68	60	Cal. 0	SW 1	SW 1	WSW 1	Cal. 0	NNW 1	NNW 1	0	0	1	1	1	0	0	.	
5	74	77	61	54	49	54	66	82	NE 0	Cal. 0	WSW 1	W 1	WNW 0	W 0	NNE 2	2	8	10	10	10	5	6	.	Br. à l'hor., h. lun.
6	84	86	62	58	49	50	75	73	N 0	Cal. 0	WNW 3	N 1	NNW 1	SSW 4	SW 2	10	6	10	10	10	2	2	.	Hor. br., 2 h. sol. (*)
7	72	75	68	58	45	50	50	62	ENE 0	SSW 0	SW 0	N 2	NE 0	N 2	N 1	5	7	5	8	8	7	10	.	Tonn., halo lun.
8	66	77	64	42	46	56	57	59	NNW 0	ENE 0	NE 3	NE 3	NE 3	NE 4	NE 3	9	7	6	2	1	0	0	.	Ros. moy., hor. br.
9	70	77	63	61	52	55	63	71	ENE 0	NE 0	NNE 3	NE 2	NE 2	NE 4	NE 1	1	1	0	1	2	0	0	.	Éclairs.
10	67	64	63	62	50	46	58	59	ENE 1	ENE 1	NE 2	NW 0	WNW 2	NW 2	WNW 1	0	1	1	5	2	1	1	.	
11	63	60	50	56	52	62	68	76	SW 2	SW 3	SW 4	SW 2	SW 2	ENE 1	NNE 1	4	1	1	2	5	2	0	.	Écl. de chaleur.
12	74	75	63	56	51	62	81	90	SW 0	SW 2	SW 2	WSW 1	SSW 3	SSW 2	SW 2	5	1	7	10	10	10	10	.	Halo solaire.
13	72	73	75	75	64	90	94	94	SSE 0	W 2	WNW 3	ESE 1	NE 2	NE 0	SW 0	10	10	10	10	10	10	10	6,6	Halo solaire.
14	84	97	94	83	80	79	77	91	SW 1	WSW 2	SSW 3	SW 4	WNW 2	NE 2	NE 1	10	10	10	10	10	10	10	7,6	Tonn., pl. et grés.
15	93	98	93	85	75	71	85	92	W 0	WSW 1	SSW 2	SSW 0	NW 0	NNW 2	N 1	10	10	10	7	1	0	0	12,8	Neige et brd le m.
16	88	88	77	74	72	79	71	83	SW 0	SSW 0	SSW 3	SW 2	SSW 0	WSW 2	WNW 2	6	9	10	10	10	10	10	.	Gel. bl. très forte.
17	78	82	78	69	60	63	66	81	SW 2	SSW 2	SW 1	SW 2	SSW 2	WNW 1	NW 1	0	7	5	5	1	2	10	.	
18	89	96	97	96	86	88	89	90	WNW 3	NW 2	NW 2	NNW 1	NNW 0	NNE 0	NNW 1	10	10	10	10	7	10	10	7,6	Neige, pl. et grés.
19	95	98	85	71	50	53	67	81	N 1	NNW 2	N 3	NNW 4	NNW 4	N 4	N 4	10	9	10	10	7	2	5	1,8	Nge et gib. de grés.
20	81	82	60	75	70	53	61	80	ENE 0	NNE 3	NNE 3	N 2	NNW 2	N 1	WSW 2	2	9	6	10	5	0	5	.	F. gel. bl., halo sol.
21	78	80	64	67	78	92	98	98	SSE 0	WNW 2	WSW 2	WNW 3	NW 2	SW 3	SW 2	10	10	10	10	10	10	10	0,4	Gelée bl., bruine.
22	94	95	92	82	74	81	89	94	NNW 0	Cal. 0	NE 0	NNW 1	NNW 2	NE 1	NE 0	10	10	10	10	10	5	7	2,1	Brume ass. int. m.
23	91	90	86	78	75	72	89	90	ESE 0	NNW 1	NNE 1	NNE 1	N 1	N 1	N 0	2	10	10	9	5	6	8	.	Brume, ros. forte.
24	87	91	79	71	57	66	71	77	Cal. 0	NW 0	WSW 2	WSW 3	WSW 0	Cal. 0	SW 1	0	5	5	7	9	2	7	.	Brume et ros. int.
25	79	89	91	69	65	72	84	94	NNE 0	S 0	SW 4	WSW 4	WSW 2	SW 4	WSW 4	10	10	7	9	10	10	10	.	Bourr., or. et av.
26	87	86	78	65	59	56	66	76	N 1	NW 0	NNE 2	N 1	NNW 0	Cal. 0	WSW 0	10	8	5	7	7	6	10	3,3	Lég. brume le s.
27	77	82	64	59	59	69	76	77	SSW 0	ENE 0	NW 1	NNW 2	NW 1	NNW 1	NNW 1	4	5	5	7	7	8	9	.	Gel. bl., ros. moy.
28	77	81	72	90	84	95	94	89	S 2	SSW 2	WSW 3	SSW 3	SSE 0	SW 3	SW 4	10	8	10	10	10	10	10	1,6	Hal. sol., pl., grêle
29	92	93	85	81	70	75	77	79	SW 2	SW 2	SSW 3	N 0	NE 0	NE 3	NE 4	10	9	10	8	10	10	10	.	Br. le s. [et grés.
30	84	93	98	87	87	98	98	99	NNE 0	NE 2	NNE 2	NNE 3	NNE 4	N 6	N 6	10	10	10	10	10	10	10	3,0	Bourr. de vent.
Moy.	78,9	82,2	73,3	67,5	61,9	66,2	74,3	80,1	0,7	1,2	2,3	1,9	1,5	2,1	1,9	5,8	6,6	6,6	7,0	6,7	5,0	6,0	46,8	(*) ros. assez f.

Mai 1892.

BESANÇON (Observatoire).

Longitude 3°39′ E. — Latitude 47°15′. — Altitude 311m,3.

DATES.	PRESSION (700 +). 3h	7h	9h	12h	15h	18h	21h	24h	TEMPÉRATURE. 3h	7h	9h	12h	15h	18h	21h	24h	Min.	Max.
1	32,1	30,9	30,5	29,6	29,4	29,2	29,2	28,8	2,3	2,9	4,1	7,0	4,0	6,2	3,3	1,5	1,3	7,4
2	28,2	27,1	28,0	27,9	27,6	27,7	28,3	28,2	1,2	5,5	7,3	8,6	8,1	7,1	4,1	2,5	1,1	9,9
3	27,5	26,5	26,0	26,0	25,0	25,1	25,8	26,0	1,2	7,6	11,8	12,8	9,5	8,6	6,4	4,9	- 0,1	17,2
4	25,7	25,4	26,0	27,1	27,2	27,4	28,3	28,6	2,4	6,5	9,4	9,4	10,5	10,6	8,7	7,1	1,5	11,3
5	28,7	29,2	29,7	30,0	29,5	29,6	30,4	30,4	6,3	8,6	11,7	15,0	8,9	9,1	7,9	7,9	6,3	17,1
6	30,5	31,9	32,6	32,9	33,2	33,9	35,3	35,2	6,8	4,1	6,0	6,9	8,0	4,2	1,9	0,4	0,4	9,7
7	35,2	36,5	36,7	36,6	36,3	37,1	37,9	37,7	- 0,8	2,3	6,0	6,6	9,5	7,8	5,7	2,6	- 1,3	10,0
8	37,5	38,3	38,0	37,6	37,2	37,1	37,3	37,8	1,0	6,5	9,3	11,1	14,0	13,6	9,1	6,7	0,4	14,4
9	37,1	36,3	36,1	35,5	34,7	34,3	34,5	34,5	2,2	8,6	11,8	15,2	17,8	16,3	10,9	8,9	1,8	18,1
10	34,2	33,9	33,6	33,3	33,0	32,7	33,2	33,0	8,1	11,8	15,0	16,7	18,7	16,6	13,5	11,3	6,1	19,5
11	33,2	33,7	33,8	33,8	33,8	34,3	35,0	35,5	9,7	13,4	18,5	20,4	20,4	15,7	12,4	11,9	8,4	23,3
12	35,7	36,5	36,6	36,7	35,6	35,5	36,6	36,3	10,6	15,0	16,6	17,9	20,3	17,6	13,5	12,5	10,0	21,0
13	36,4	36,9	36,9	36,2	35,4	35,3	36,6	36,8	11,5	13,5	16,3	20,2	20,6	19,3	14,0	11,1	9,5	21,6
14	36,4	36,8	36,9	36,6	35,9	35,4	36,0	36,3	10,1	14,9	18,8	20,8	22,6	19,3	15,7	15,0	8,3	23,5
15	35,9	36,2	36,1	36,0	34,9	34,4	35,0	34,9	13,2	17,5	20,3	21,4	22,8	21,1	17,4	11,6	11,2	22,9
16	34,7	34,2	34,0	33,4	32,8	32,6	32,5	32,6	9,9	14,4	18,0	18,1	17,9	15,9	12,9	10,3	8,9	20,1
17	32,5	33,8	34,4	34,6	35,4	36,1	37,1	38,0	7,2	8,8	10,2	12,3	12,9	9,1	7,5	6,7	6,7	15,1
18	38,8	39,7	39,6	39,4	39,2	39,3	39,4	39,2	5,0	10,9	14,6	18,1	17,4	17,0	10,3	6,9	3,9	21,2
19	39,5	40,1	39,6	39,4	38,6	38,4	39,8	40,0	5,7	12,1	17,5	19,6	18,6	17,9	12,7	9,7	5,7	19,6
20	39,3	38,6	38,3	37,0	35,8	35,4	36,2	36,1	7,8	15,2	17,5	19,5	21,5	18,8	13,2	12,4	6,2	22,1
21	36,5	37,3	38,4	37,1	36,8	36,4	36,8	36,4	11,9	12,8	13,4	14,5	16,0	14,7	9,9	7,1	6,1	18,4
22	36,1	35,9	35,7	35,2	34,0	34,2	34,3	34,3	5,2	14,7	15,4	18,6	21,3	19,8	15,0	12,0	3,9	21,5
23	34,2	34,6	35,0	35,6	36,2	36,1	37,1	36,8	10,2	15,8	20,4	22,1	20,8	18,9	13,1	11,9	9,6	23,4
24	36,5	37,2	36,9	36,1	34,8	34,5	34,6	34,6	11,0	18,4	22,4	25,8	27,4	25,8	18,0	16,5	10,1	27,5
25	34,3	34,7	34,4	33,5	32,7	32,8	33,7	34,4	12,9	20,2	23,6	27,9	30,5	26,0	20,3	18,7	12,4	31,1
26	33,8	34,1	35,0	34,8	33,8	33,3	34,2	34,7	17,1	24,4	27,6	30,8	31,8	30,9	25,5	23,1	15,4	32,2
27	34,9	35,1	35,1	34,9	34,1	33,3	34,0	34,4	15,5	23,8	26,3	30,1	30,7	29,1	21,5	19,5	14,0	32,1
28	34,5	34,7	34,3	33,3	32,9	34,9	37,1	38,2	17,3	22,7	26,0	29,1	29,9	22,6	17,5	15,5	15,2	31,6
29	38,3	39,3	39,3	39,1	39,0	39,6	40,6	40,8	14,6	17,1	21,6	23,9	23,8	22,2	20,1	14,4	14,1	24,4
30	40,7	40,0	39,6	38,6	37,6	36,8	36,7	35,9	12,0	18,8	22,4	23,9	25,3	23,5	20,5	17,5	10,5	26,4
31	35,3	35,1	34,5	33,5	32,5	31,9	33,1	33,0	13,9	22,1	24,2	26,7	27,6	24,4	19,7	15,1	13,4	29,5
Moy.	34,65	34,85	34,89	34,56	34,03	34,02	34,73	34,82	8,47	13,25	16,26	18,42	19,00	17,09	12,97	10,75	7,13	20,75

DATES.	HUMIDITÉ RELATIVE. 3h	7h	9h	12h	15h	18h	21h	24h	VENT. — DIRECTION ET FORCE. 7h	9h	12h	15h	18h	21h	24h	NÉBULOSITÉ. 7h	9h	12h	15h	18h	21h	24h	PLUIE.	REMARQUES.
1	85	87	86	84	87	86	87	88	N 4	NNW 3	SW 0	Cal. 0	SE 0	Cal. 0	SSW 1	10	10	10	10	10	10	5	12,5	
2	90	88	85	71	73	81	87	89	SW 0	S 0	W 1	SSW 0	NE 0	NNE 2	NNE 1	7	9	8	10	10	2	1	.	Arc-en-c. (à l'hor.
3	89	71	61	68	86	86	85	85	ENE 1	ENE 1	SW 2	S 2	S 3	SW 1	NNE 1	4	7	10	10	10	8	5	5,4	G. bl. tr. f., ros., br.
4	91	95	85	86	85	85	88	88	NE 0	Cal. 0	SW 1	E 0	SE 0	WSW 0	WSW 0	8	10	10	10	10	10	10	0,5	Brume à l'hor.
5	91	97	88	81	94	92	97	98	SW 1	SSW 2	SW 2	S 1	SSW 0	SSW 3	SW 2	10	10	7	10	10	10	10	3,7	Hal. sol., arc-en c.
6	92	85	76	65	57	89	79	86	NNW 4	NNW 3	NNW 2	NW 2	NNE 3	NNW 1	N 1	10	7	9	6	8	8	8	2,4	
7	88	91	75	63	55	64	73	79	NNE 2	NE 3	NE 4	NNE 3	NE 2	NE 3	NE 3	8	6	7	8	7	10	0	.	Gelée.
8	84	69	62	54	51	53	64	70	NE 3	NE 4	NE 4	NE 3	NE 2	NNE 2	NNE 2	1	2	1	0	0	0	0	.	Gelée blanche.
9	75	67	61	56	50	57	65	67	NNE 3	NE 3	NE 2	ENE 2	NE 3	NE 1	NE 3	0	0	0	1	1	1	5	.	
10	71	75	67	63	58	67	74	83	ENE 2	NE 3	NE 3	ENE 2	NE 3	NE 4	NE 4	7	8	10	10	8	5	5	.	Halo sol. double.
11	88	82	69	62	57	75	74	84	NE 1	NW 0	NW 1	NE 1	SSW 2	NE 1	NE 2	5	1	3	9	10	8	7	.	H. lun., 2 or. loint.
12	83	82	77	72	64	70	83	85	NE 3	NE 4	ENE 3	ENE 4	NE 4	NE 4	NE 3	7	7	7	7	7	6	6	0,0	Halo lunaire.
13	79	75	69	63	60	62	68	75	NE 3	NNE 4	NE 2	NE 2	NE 2	NE 3	NE 2	1	1	2	4	2	0	0	.	
14	75	77	67	58	48	56	64	66	ENE 0	Cal. 0	NW 1	WSW 1	SW 0	SW 1	SW 2	3	7	3	8	10	10	10	.	Halo solaire.
15	67	63	66	60	57	48	64	71	NNW 0	WSW 2	WSW 1	SW 1	SW 1	SW 0	SW 1	2	2	5	5	2	2	5	.	
16	74	81	69	64	57	70	80	88	SSW 2	SW 2	SW 3	SW 2	W 3	SW 4	SW 2	10	10	10	10	10	10	10	.	Halo solaire.
17	90	85	81	72	75	86	80	83	WSW 0	W 3	WSW 4	WSW 3	NW 4	SSW 2	SSW 2	10	10	10	7	10	7	10	1,9	Quelques averses.
18	85	85	74	61	52	60	67	77	WNW 0	NE 0	WSW 2	WNW 0	WNW 0	NE 0	NE 1	2	6	7	7	2	5	2	0,7	Halo solaire.
19	81	83	74	65	66	67	64	73	SSW 0	SW 2	SW 3	SW 3	NW 3	SW 1	NE 1	10	8	10	8	5	2	8	.	
20	75	74	66	56	54	61	74	77	SSW 0	WSW 4	WSW 5	WSW 4	WSW 3	SW 1	SW 4	2	6	8	8	8	10	10	0,0	Halo solaire.
21	77	78	76	64	61	64	79	83	SW 2	WSW 2	WNW 3	NW 1	WNW 1	NE 1	NNE 1	7	9	7	8	6	0	0	.	
22	73	70	65	54	52	45	62	70	ESE 0	N 1	NE 0	NE 2	NE 1	NE 0	N 1	5	1	0	1	5	2	2	.	F. gel. bl., r. moy.
23	72	72	68	61	74	73	84	86	ENE 0	SSW 1	SW 5	SW 3	S 3	SW 1	SW 1	7	9	10	10	8	2	2	0,2	Brume à l'hor. (*)
24	78	74	66	63	67	59	89	95	S 0	SSE 0	SW 1	Cal. 0	NNW 0	SW 1	W 1	1	1	5	3	7	0	0	.	R. moy., br. à l'hor.
25	96	90	78	67	59	70	89	90	ENE 1	ENE 1	WSW 1	SW 1	SW 2	SW 0	SW 3	3	2	2	4	2	1	0	.	
26	80	79	62	62	59	60	68	77	NW 0	NW 0	Cal. 0	SW 2	SW 1	NW 0	NNE 1	0	1	1	2	5	1	2	.	Rosée tr. forte.
27	87	85	69	60	55	65	79	79	ENE 0	NW 0	SW 1	SW 2	W 0	NNW 1	SW 3	10	10	10	2	2	1	0	.	Halo solaire.
28	79	77	64	58	58	62	74	85	NE 0	N 1	NW 3	W 2	SSW 4	SW 3	SW 3	1	1	2	7	9	8	10	0,1	Brume à l'hor., écl.
29	88	88	70	57	55	76	81	89	W 0	NNW 1	NW 1	NW 0	WNW 0	Cal. 0	WNW 1	10	9	10	8	10	10	10	0,1	Brume à l'horizon
30	79	75	66	57	54	60	70	76	ENE 0	ENE 1	NE 3	NE 2	NE 2	NE 4	NE 3	2	2	7	7	7	0	0	.	[arc-en-ciel.
31	74	71	69	59	57	59	70	90	SSW 0	SW 1	W 2	SW 1	ESE 0	WSW 0	WSW 4	1	2	5	9	10	10	7	1,1	Brume à l'hor., or.
Moy.	81,8	79,7	71,3	64,1	62,5	68,0	76,2	81,7	1,0	1,7	2,1	1,7	1,7	1,5	1,9	5,3	5,6	6,3	6,7	6,8	5,1	5,0	28,6	(*) pl., écl. de ch.

Juin 1892.

BESANÇON (Observatoire).

Longitude 3°39′ E. — Latitude 47°15′ — Altitude 311m,3.

DATES.	PRESSION (700 +). 3h	7h	9h	12h	15h	18h	21h	24h	TEMPÉRATURE. 3h	7h	9h	12h	15h	18h	21h	24h	Min.	Max.
1	34,7	35,8	36,3	35,7	35,4	35,3	36,0	35,8	15,1	17,2	19,2	23,0	23,5	22,1	17,7	13,2	13,2	25,1
2	36,0	36,1	36,0	35,0	34,3	33,9	34,7	34,2	11,9	20,6	24,4	26,9	26,2	23,7	19,1	17,3	11,4	28,6
3	34,7	35,5	35,6	35,4	35,1	35,9	36,5	35,6	19,0	19,4	23,4	23,7	21,7	18,8	14,7	13,7	10,8	26,2
4	35,7	36,3	36,8	37,0	37,0	36,5	36,7	36,2	12,8	14,9	17,7	19,9	19,9	21,6	12,7	12,5	12,0	22,2
5	36,0	36,5	36,4	35,8	35,3	34,7	35,8	36,9	12,3	15,0	18,0	19,4	17,5	12,9	14,0	13,7	11,8	19,8
6	37,8	38,8	39,5	39,6	39,3	39,2	40,3	40,5	12,1	11,4	11,8	15,0	20,0	15,1	12,8	10,2	10,0	20,2
7	40,1	39,9	39,7	39,3	38,4	38,6	39,0	38,8	8,7	14,8	16,5	18,7	19,7	16,1	12,3	10,9	7,7	20,5
8	38,4	38,7	38,7	38,4	37,4	37,6	37,7	37,3	10,0	13,8	15,6	18,1	20,2	19,4	15,3	11,9	9,6	21,1
9	36,4	36,5	36,2	35,6	34,5	34,1	34,6	34,2	10,7	16,2	19,6	22,9	23,8	22,4	17,7	15,2	10,5	24,3
10	33,9	33,3	33,4	32,6	31,9	31,6	32,1	31,8	13,1	17,9	21,5	24,9	26,0	24,8	16,9	15,5	12,9	26,7
11	31,8	31,7	31,7	31,4	30,7	30,0	31,0	31,4	12,8	22,0	26,7	28,0	29,3	26,9	18,8	17,1	11,8	30,4
12	31,4	32,1	32,4	32,4	31,6	30,4	30,3	30,6	15,9	18,6	21,6	24,7	27,6	26,8	20,9	16,1	14,5	28,1
13	30,5	31,0	31,4	31,5	32,5	32,8	33,3	32,5	13,3	20,8	21,3	21,0	18,0	16,9	15,3	13,3	13,2	24,3
14	31,4	30,7	30,3	30,0	30,5	29,0	30,0	29,8	14,0	11,8	14,2	18,3	16,5	16,3	11,5	11,5	11,0	20,0
15	29,1	29,1	29,0	28,6	28,4	29,3	30,0	30,0	10,9	15,2	19,4	20,5	18,6	14,9	13,9	13,5	10,2	22,3
16	30,2	31,3	31,9	32,6	33,0	33,8	35,0	35,7	12,6	13,3	13,1	15,8	16,4	13,5	12,5	11,5	11,5	18,0
17	36,0	36,8	36,9	36,3	36,2	36,0	36,6	36,2	14,7	12,8	15,2	18,9	17,5	16,2	12,1	12,2	9,7	20,6
18	35,9	35,4	35,3	35,7	35,4	35,1	35,5	35,4	9,8	13,6	15,9	11,5	13,5	13,6	9,5	8,6	8,6	18,2
19	34,9	34,4	34,3	33,8	33,4	33,1	33,7	34,2	6,2	15,1	17,2	19,6	20,7	18,8	16,2	15,2	6,2	21,1
20	34,1	34,2	34,0	33,9	33,9	34,5	35,6	35,8	11,5	16,0	20,1	17,7	19,0	17,3	11,2	10,3	9,6	21,9
21	35,6	36,2	36,2	36,1	36,5	36,5	37,3	37,5	16,2	16,1	21,0	20,9	19,1	18,8	16,9	15,5	9,4	24,1
22	37,3	36,8	36,5	35,7	33,8	33,6	33,3	32,2	14,7	20,0	24,0	25,6	25,7	20,1	16,3	15,5	13,6	27,3
23	30,5	29,3	30,5	30,0	29,8	29,9	34,1	35,8	11,1	19,8	17,0	18,8	16,3	17,3	13,6	10,6	10,6	23,3
24	36,1	36,9	37,0	36,4	35,5	35,6	36,1	36,2	7,9	14,5	17,6	20,0	20,1	18,1	14,7	14,1	7,3	21,4
25	36,2	36,8	37,2	37,3	36,5	36,9	37,4	37,4	13,6	15,1	16,9	19,3	20,6	19,7	16,3	16,7	12,8	23,2
26	37,4	38,0	38,4	38,7	38,9	39,4	40,3	40,9	14,4	16,0	18,7	20,8	23,5	23,3	18,0	15,4	12,7	23,7
27	40,9	41,0	40,9	40,5	39,7	39,2	39,3	39,1	11,9	18,6	21,4	24,3	26,6	25,9	19,1	17,6	10,7	27,3
28	38,8	39,2	39,1	38,5	37,7	37,1	36,7	36,6	15,8	22,3	27,4	29,7	30,9	29,0	22,7	20,9	14,2	32,3
29	36,4	36,9	36,9	37,7	37,6	38,0	39,5	40,7	16,1	24,4	25,4	25,7	25,1	24,1	18,5	15,8	15,8	28,9
30	41,5	42,0	42,1	41,8	41,1	40,7	41,0	40,8	11,4	14,0	15,6	19,5	17,7	15,5	13,3	10,6	10,6	20,2
Moy.	35,32	35,57	35,69	35,44	35,04	34,94	35,65	35,67	12,67	16,71	19,25	21,10	21,37	19,66	15,48	13,87	11,13	23,71

DATES.	HUMIDITÉ RELATIVE. 3h	7h	9h	12h	15h	18h	21h	24h	VENT. — DIRECTION ET FORCE. .	7h	9h	12h	15h	18h	21h	24h	NÉBULOSITÉ. .	7h	9h	12h	15h	18h	21h	24h	PLUIE.	REMARQUES.
1	77	82	80	64	67	63	71	86	.	W 2	WSW 0	SW 2	W 1	W 1	WNW 2	N 1	.	10	7	10	8	7	7	2	.	
2	73	69	63	54	52	65	81	81	.	SSW 0	SSW 3	SSW 3	SW 3	SW 0	SW 3	SSE 2	.	7	9	8	9	10	10	10	0,0	Or., écl. et tonn.
3	76	69	69	69	73	72	94	95	.	SSW 2	SW 2	SW 1	NW 2	NW 3	SW 2	ENE 1	.	9	10	10	10	7	10	10	0,8	Or., écl. et tonn.
4	96	88	87	77	70	64	96	98	.	SW 0	WSW 1	W 2	NNW 0	SW 0	NNE 1	NE 1	.	10	10	10	7	9	2	10	7,0	
5	95	83	79	63	65	80	86	87	.	SW 3	SW 4	SW 3	SSW 3	SW 3	WSW 3	SSW 2	.	10	9	10	10	10	10	10	9,4	Rafales.
6	85	90	90	81	63	85	87	88	.	WSW 1	W 1	NNE 0	NNE 1	NE 2	NE 2	NE 2	.	10	10	7	10	10	2	5	1,9	
7	87	86	78	66	62	77	82	88	.	NE 1	NNE 2	NNE 4	N 3	NNE 2	NE 3	NE 3	.	1	6	8	8	10	2	2	0.0	
8	92	58	73	66	59	63	72	84	.	NNE 3	NE 4	NE 7	NE 6	NE 3	NE 2	NE 2	.	7	8	10	1	1	0	0	.	Halo sol., bourr.
9	83	75	73	57	53	63	77	90	.	NE 3	NE 4	NE 5	NE 5	NE 5	NE 2	NE 3	.	0	1	0	1	1	0	1	.	
10	92	74	66	60	54	58	80	81	.	NE 3	ENE 4	NE 3	NE 2	NE 2	Cal. 0	E 0	.	0	0	1	1	1	0	0	.	[écl. et tonn.
11	85	63	61	51	51	57	76	90	.	S 0	SSW 0	SW 1	WNW 1	WSW 2	SSW 1	WNW 0	.	1	1	8	2	2	7	5	1,0	Hor. brum., orage,
12	91	77	66	58	49	50	66	71	.	WNW 3	W 2	SW 1	WSW 0	WSW 1	Cal. 0	SW 1	.	7	7	5	3	2	2	2	0,8	Or., écl. et tonn.
13	74	80	80	70	74	80	77	73	.	SW 2	WSW 2	WNW 4	N 2	NNE 1	NE 3	NE 3	.	10	10	10	10	10	10	8	1,5	Tonnerre.
14	68	86	89	90	94	89	95	99	.	ENE 2	ENE 2	N 1	SW 1	SE 3	E 0	ENE 1	.	10	10	10	10	10	4	10	2,9	Halo sol., éclairs.
15	95	89	75	69	74	82	93	95	.	NE 0	SSW 0	WSW 2	N 3	S 2	NNW 2	NNW 2	.	10	9	10	10	10	10	10	.	Brume.
16	94	89	90	77	82	95	98	98	.	NNE 2	NNE 1	NNW 1	WSW 2	NW 0	SW 1	SW 3	.	10	10	10	10	10	10	10	3,0	Brume.
17	91	88	80	62	65	72	89	87	.	SW 1	SSW 1	SW 3	SW 3	WSW 1	SW 1	SW 2	.	10	10	7	10	10	10	10	.	Brume. [tonn.
18	88	86	79	90	87	86	98	97	.	SW 2	WSW 2	WSW 3	SSW 2	SSW 0	ENE 1	NNE 1	.	10	10	10	10	10	8	3	3,0	Arc-en-ciel doub..
19	86	82	77	67	67	74	76	81	.	S 0	S 2	SSW 1	S 2	SSW 2	SW 1	SSW 1	.	10	6	10	10	10	2	5	2,9	Tonnerre, ondées.
20	82	75	67	76	63	62	82	85	.	S 2	SSW 1	SW 2	W 3	WSW 1	SW 1	NNE 1	.	10	8	5	9	7	6	10	1,5	H. sol. simple, hal. [sol. parhél.
21	85	71	60	61	69	72	82	85	.	S 0	SSW 2	WSW 4	WSW 3	SW 0	WSW 1	WSW 2	.	9	8	10	10	10	10	8	.	
22	79	76	65	60	53	76	87	87	.	ESE 0	SSW 2	SSW 4	SW 4	NW 3	ENE 1	NE 1	.	10	10	10	7	8	6	1	.	H. sol., écl. de ch.
23	82	69	86	80	89	85	99	94	.	W 6	WNW 5	SSW 5	SSW 7	SSW 6	SSW 2	SSW 1	.	10	10	10	10	9	10	5	11,7	Bourrasques.
24	95	77	73	63	55	65	83	85	.	N 0	SW 0	NNE 1	N 1	N 1	NNE 1	NNE 1	.	2	6	5	10	10	10	10	.	Halo solaire.
25	86	89	88	78	78	77	94	80	.	SSE 0	SSW 1	SSW 2	SSW 2	WSW 3	SW 2	SW 3	.	10	10	10	9	10	10	10	0,1	Br. le m., halo sol.
26	86	97	88	80	69	60	68	79	.	SW 2	SW 3	W 2	SW 0	NW 0	WNW 1	N 0	.	10	10	8	8	0	0	0	3,8	Rafales.
27	84	77	58	46	41	46	74	81	.	NE 0	NE 0	NE 1	NNE 2	NE 2	NE 1	NE 1	.	0	0	0	1	0	0	0	.	Hor. br., rosée int.
28	83	67	49	48	51	50	76	89	.	ENE 0	Cal. 0	N 0	Cal. 0	Cal. 0	Cal. 0	ENE 0	.	0	0	1	1	1	0	0	.	Hor. lég. br., r. tr.
29	65	50	51	63	59	46	69	75	.	WSW 2	SW 3	WSW 3	SW 4	WNW 3	SW 2	NNW 4	.	7	9	9	9	5	8	3	.	[forte, écl. de ch.
30	81	79	63	54	53	58	66	81	.	N 1	NNW 3	NW 2	N 2	N 3	NNE 3	NNE 2	.	10	9	6	3	2	10	0	.	Horizon brumeux.
Moy.	84,5	78,0	73,4	66,7	64,7	69,1	85,2	86,3	.	1,4	1,9	2,4	2,3	1,8	1,5	1,6	.	7,3	7,4	7,6	7,2	6,7	5,9	5,3	51,3	

Juillet 1892.

BESANÇON (Observatoire).

Longitude 3°39′ E. — Latitude 47°15′. — Altitude 311m,3.

DATES	PRESSION (700 +). 3h	7h	9h	12h	15h	18h	21h	24h	TEMPÉRATURE. 3h	7h	9h	12h	15h	18h	21h	24h	Min.	Max.
1	40,6	40,4	40,5	40,2	39,5	39,2	39,5	39,4	9,8	14,5	17,8	20,2	22,3	20,9	15,7	12,3	8,2	23,3
2	39,1	38,9	38,5	37,7	36,8	35,9	35,6	35,5	10,7	17,0	21,5	25,4	26,9	24,5	18,4	15,9	9,5	27,2
3	35,1	34,8	34,6	34,1	33,3	33,2	33,8	34,9	14,7	24,2	28,7	31,0	32,1	30,2	26,1	20,2	14,1	32,3
4	35,5	36,0	36,1	36,2	36,2	38,2	39,4	39,7	16,9	23,7	23,8	23,7	21,8	17,2	15,7	15,0	14,0	26,3
5	39,7	39,8	39,6	39,1	37,9	37,0	36,7	36,7	16,1	19,9	21,2	22,2	25,5	23,8	17,5	15,5	14,3	26,5
6	36,8	36,4	37,4	37,7	37,2	37,3	37,5	37,1	15,3	15,3	16,7	21,3	22,0	20,5	16,5	14,9	14,7	24,1
7	37,4	36,9	36,9	35,5	35,1	34,6	35,2	36,2	14,4	19,1	22,2	25,3	26,8	26,5	20,3	18,5	13,0	27,7
8	37,9	38,4	39,6	38,4	38,2	38,2	39,3	39,6	19,9	20,3	23,0	23,6	25,0	23,2	16,9	14,5	14,5	26,1
9	39,5	39,4	39,0	38,2	36,7	36,0	36,5	36,2	12,5	19,9	22,7	25,4	27,0	25,7	19,5	15,8	11,2	28,0
10	36,0	35,8	35,6	34,7	33,2	33,2	34,0	33,6	13,4	21,1	24,3	28,0	30,9	28,7	23,9	19,7	13,2	31,4
11	33,2	33,0	32,4	31,5	29,4	28,2	28,1	27,2	15,7	20,6	24,8	27,3	28,3	26,3	20,7	18,3	14,3	29,7
12	26,0	26,5	28,3	28,5	28,1	27,7	29,1	29,3	15,2	21,3	18,6	17,9	19,9	21,6	14,1	14,1	14,0	23,5
13	29,4	29,5	29,0	28,1	27,6	27,7	28,5	27,9	13,6	15,6	17,0	21,7	20,8	17,5	13,5	12,9	12,8	22,7
14	28,0	28,4	29,2	30,0	30,7	31,1	32,2	33,1	12,2	12,1	11,8	14,8	17,4	15,2	14,0	12,4	11,7	17,5
15	33,7	35,8	36,5	36,4	36,3	35,6	34,2	34,2	11,9	13,3	15,0	16,1	18,0	17,0	12,9	10,0	10,0	18,4
16	33,3	32,9	32,1	31,2	30,1	28,9	29,3	29,9	9,4	14,6	19,3	23,5	23,1	22,0	19,0	15,0	8,3	25,8
17	28,1	28,2	28,6	29,1	28,3	28,0	28,3	28,7	15,4	15,3	14,5	16,0	18,0	19,4	17,8	13,9	13,8	20,0
18	28,9	31,4	32,3	33,5	33,9	34,7	35,4	35,2	13,2	13,0	14,2	18,7	18,8	17,3	12,9	12,0	11,8	21,4
19	33,8	32,6	32,8	33,2	33,3	33,7	33,4	32,4	10,5	14,2	13,0	14,7	16,7	11,3	11,5	11,5	10,2	18,9
20	29,4	28,1	27,6	28,3	28,4	29,0	30,4	31,0	10,7	11,1	11,9	10,4	12,2	11,7	10,8	10,5	9,4	15,6
21	31,8	32,8	33,6	34,1	34,6	35,6	36,5	36,7	10,4	11,5	12,3	15,7	15,8	13,0	13,3	12,8	10,2	16,9
22	36,8	36,9	37,2	36,4	36,4	36,3	36,7	36,8	11,9	13,0	14,3	16,5	16,8	18,5	16,1	14,5	11,5	20,2
23	37,3	38,1	38,0	38,0	38,0	37,7	38,4	38,4	11,8	15,2	16,9	20,5	22,4	21,4	15,0	14,5	10,9	23,1
24	38,4	38,2	38,1	38,0	37,6	37,2	37,4	37,6	13,9	16,7	18,9	22,0	23,8	23,6	18,8	16,5	12,1	24,1
25	37,1	36,3	35,9	35,4	34,6	34,1	34,3	34,5	13,4	16,6	19,1	21,9	23,0	21,6	17,1	15,7	12,6	23,3
26	34,4	34,2	34,0	33,6	33,5	33,4	33,9	34,5	12,7	16,1	19,9	23,7	24,2	22,3	18,5	14,7	12,1	24,7
27	34,6	35,4	35,5	35,3	35,3	34,8	34,7	35,6	13,0	17,0	22,8	26,9	27,2	25,4	21,3	20,1	12,3	29,0
28	36,7	36,5	36,4	36,6	36,1	36,1	36,4	37,2	18,0	22,3	26,7	28,5	29,9	27,9	20,4	18,5	17,7	30,3
29	37,0	37,3	37,3	36,8	36,3	37,8	36,2	35,9	17,7	22,5	26,9	29,3	30,8	27,7	21,5	20,3	16,5	31,2
30	35,7	36,9	36,3	37,1	35,1	32,8	35,6	36,1	18,2	21,1	25,1	29,1	19,7	21,9	19,4	17,3	17,1	31,3
31	35,9	34,9	34,9	34,5	34,4	33,8	34,7	35,6	16,9	18,4	22,3	24,1	24,2	25,3	20,7	15,9	14,8	27,1
Moy.	34,75	34,86	34,93	34,75	34,26	34,10	34,55	34,73	13,85	17,31	19,59	22,11	22,95	21,58	17,38	15,22	12,61	24,76

DATES.	HUMIDITÉ RELATIVE. 3h	7h	9h	12h	15h	18h	21h	24h	VENT. — DIRECTION ET FORCE. .	7h	9h	12h	15h	18h	21h	24h	NÉBULOSITÉ. .	7h	9h	12h	15h	18h	21h	24h	PLUIE.	REMARQUES.
1	71	63	52	45	55	45	64	77	.	NE 2	NE 3	N 2	N 2	N 3	N 2	NNE 2	.	0	0	0	1	1	0	0	.	
2	63	60	44	48	36	32	62	67	.	NE 0	NE 1	N 1	NW 2	N 1	NNE 2	NE 2	.	1	0	0	0	1	0	0	.	[éclairs.
3	62	55	51	42	38	41	52	59	.	SW 3	SW 3	WSW 4	WSW 3	SW 1	SW 1	SSW 1	.	0	9	8	9	7	2	10	.	Rosée fte, halo sol.
4	59	49	46	49	58	97	98	97	.	SSW 4	SW 2	SW 3	NNW 3	SSW 1	SW 3	SW 3	.	8	10	10	8	10	10	10	10,6	Halo solaire.
5	88	76	70	56	52	48	82	88	.	SW 1	SW 2	NW 1	SW 2	WSW 1	SW 1	SW 1	.	6	8	5	5	2	8	7	7,0	Halo solaire.
6	88	89	87	67	61	52	75	80	.	SW 0	SW 1	SW 2	SW 2	SW 2	SW 1	SW 2	.	10	10	5	8	8	3	0	2,4	
7	70	70	59	55	53	42	64	75	.	SSW 3	SW 3	SW 3	SSW 3	SW 3	SW 1	SW 3	.	1	1	0	0	0	0	1	.	Rosée faible.
8	67	70	61	58	48	42	81	86	.	WSW 2	WSW 2	SW 1	WNW 2	WNW 3	NNE 1	NNE 0	.	5	7	7	7	7	2	2	.	
9	78	64	48	45	33	32	57	60	.	Cal 0	NE 0	NW 2	N 1	N 0	NNE 0	NNE 1	.	2	1	9	3	1	0	1	.	[sol., éclairs.
10	77	58	50	42	38	41	54	64	.	Cal. 0	NNW 1	NW 0	NNW 3	WNW 1	NW 0	N 0	.	6	5	8	8	10	5	7	.	Horiz. lég. br., halo
11	72	67	54	42	33	35	51	59	.	E 0	NNW 2	NE 3	NE 0	N 2	NE 3	NE 3	.	6	7	2	3	1	0	0	.	Horizon brumeux
12	64	66	69	92	77	62	98	96	.	SSW 1	WSW 2	WSW 1	SSW 2	SW 2	W 1	WSW 1	.	9	10	10	9	2	10	10	8,2	Hor. brum., orage.
13	81	78	68	48	49	56	88	90	.	WSW 2	SW 3	SSW 3	SW 4	WSW 2	SW 1	SW 2	.	9	7	7	10	9	10	10	3,9	Orage.
14	93	96	98	97	93	84	95	97	.	SSW 4	SW 3	SSW 2	SW 2	SW 1	SW 1	WSW 2	.	10	10	10	10	10	10	10	7,7	
15	92	95	78	79	67	66	89	98	.	SW 1	WNW 2	WNW 0	N 0	N 1	NE 1	NNE 1	.	10	9	10	9	2	0	2	4,5	Brd, léger le soir.
16	87	78	59	52	46	57	70	90	.	NE 0	Cal. 0	SSW 0	SW 0	Cal. 0	SW 4	WSW 3	.	3	4	8	9	9	10	10	.	Hor. br., rosée fte,
17	94	98	98	96	84	78	88	91	.	SSE 0	SW 3	SW 1	SW 2	SSW 1	WSW 3	WSW 2	.	10	10	10	10	10	10	10	28,2	[éclairs.
18	97	96	92	80	55	67	94	96	.	WSW 3	SW 2	WNW 2	NW 0	N 0	SW 0	SW 1	.	10	10	10	8	6	8	10	5,7	
19	88	85	86	98	68	96	95	90	.	SSW 3	Cal. 0	W 0	WSW 2	Cal. 0	SW 3	SW 4	.	10	10	10	10	10	10	10	21,1	Rosée ass. fte, or.
20	95	96	94	98	90	95	96	98	.	WSW 1	W 2	S 1	SW 3	SW 0	WSW 2	SSW 1	.	10	10	10	10	10	10	10	29,8	Orage, grésil.
21	96	96	94	74	71	82	76	80	.	N 2	N 3	NNW 5	NNW 3	N 4	N 2	N 3	.	10	10	10	10	10	10	10	0,5	Brume rafale de v.
22	82	81	80	64	73	61	70	74	.	NNE 3	ENE 3	NE 4	N 3	NE 1	NE 2	ENE 1	.	10	10	10	7	8	7	2	.	Brume horizon.
23	81	76	65	51	47	53	79	69	.	NE 2	NNE 4	NNE 4	NE 4	NNE 2	NNE 2	NNE 1	.	0	1	1	2	1	0	0	.	Rosée.
24	70	64	62	55	51	60	62	64	.	NE 3	NE 3	NE 3	ENE 2	NE 2	NE 1	NE 2	.	0	1	1	1	0	0	0	.	Rosée forte.
25	69	64	56	51	43	51	67	74	.	NE 4	NE 3	NE 4	NE 4	NE 4	NE 3	NE 4	.	0	0	0	0	0	0	0	.	Rosée assez forte.
26	69	63	56	51	46	47	52	68	.	ENE 4	ENE 3	NE 3	NE 4	NE 4	NE 2	NE 2	.	0	0	0	1	1	2	2	.	Br. lég., rosée ord.
27	80	79	63	51	48	58	80	79	.	ENE 1	ENE 0	SSE 0	Cal. 0	NNE 2	NE 1	Cal. 0	.	0	1	0	2	2	1	10	.	Rosée as. int, écl.
28	68	65	58	51	50	51	59	62	.	ENE 1	SW 2	S 2	SW 0	Cal. 0	S 0	Cal. 0	.	2	2	2	2	3	7	5	1,9	Orage.
29	72	71	60	58	47	53	77	74	.	Cal. 0	SSW 0	WSW 1	Cal. 0	N 0	Cal. 0	WSW 1	.	4	7	2	1	1	5	5	.	Hor. br., halo sol.
30	73	75	66	62	66	86	91	88	.	ENE 2	E 1	SSW 1	NW 8	ENE 3	SW 0	SW 0	.	2	2	2	10	10	9	5	0,7	H. sol., 2 or., bour.
31	85	87	72	71	72	68	75	86	.	Cal. 0	SW 1	S 0	SSW 0	SW 1	W 3	WSW 2	.	10	10	10	10	7	10	10	17,3	R. fte, halo sol., or.
Moy.	78,4	75,2	67,6	62,2	56,4	59,3	75,5	79,9	.	1,7	1,9	1,9	2,1	1,5	1,5	1,6	.	5,3	5,9	5,7	5,9	5,1	5,1	5,5	119,0	

Août 1892. **BESANÇON (Observatoire).**

Longitude 3°39′ E. — Latitude 47°15′. — Altitude 311m,3.

DATES.	PRESSION (700 +). 3h	7h	9h	12h	15h	18h	21h	24h	TEMPÉRATURE. 3h	7h	9h	12h	15h	18h	21h	24h	Min.	Max.
1	34,7	34,5	34,4	33,2	32,3	32,3	33,0	33,1	13,8	18,8	22,5	22,9	21,0	18,1	15,9	15,3	12,7	25,3
2	33,3	33,8	34,1	34,2	34,2	34,7	36,1	36,2	14,1	14,3	14,7	18,1	15,0	14,2	12,1	10,9	10,8	18,3
3	36,0	36,7	37,0	36,7	36,7	36,3	36,8	36,6	9,0	11,2	12,9	16,6	17,3	15,6	11,7	10,5	8,8	18,0
4	36,1	36,3	36,0	35,8	35,5	35,4	35,8	36,1	7,9	12,2	16,8	17,7	19,6	17,8	14,3	11,6	6,2	20,7
5	36,2	36,8	37,0	36,8	36,5	36,3	36,6	36,7	11,5	13,9	19,7	21,3	21,6	19,9	14,8	13,1	9,8	22,2
6	36,5	36,8	37,3	37,3	36,9	36,4	37,1	37,5	12,0	16,4	20,8	23,3	24,3	22,2	16,4	15,1	10,2	24,8
7	37,6	37,9	38,4	38,6	38,1	36,5	36,5	36,4	13,6	18,1	20,5	22,6	24,4	24,6	18,5	16,5	11,5	25,7
8	35,9	34,4	35,1	34,2	33,1	33,0	33,4	33,8	12,3	17,5	22,9	26,5	27,9	23,8	17,9	19,1	11,1	28,3
9	32,9	33,8	34,5	34,7	34,5	34,6	35,6	35,5	16,5	17,5	19,3	21,1	21,8	20,7	17,5	15,7	14,5	23,1
10	35,6	35,9	36,3	36,0	35,6	36,3	36,8	36,8	14,8	16,7	21,1	22,1	19,4	17,6	15,1	13,9	13,9	24,0
11	36,8	37,2	37,4	37,2	36,8	37,0	38,0	38,2	13,8	16,0	18,8	19,7	21,1	20,1	17,7	14,1	12,4	22,1
12	38,1	38,4	38,6	38,0	37,3	36,9	37,2	36,7	13,1	16,8	20,3	21,7	24,0	21,9	16,3	13,9	11,0	25,0
13	36,5	36,1	36,1	35,6	34,9	34,6	35,1	35,0	12,8	19,3	24,0	26,1	27,5	24,0	18,8	19,5	11,7	28,3
14	34,3	37,2	38,0	37,6	37,0	36,3	36,3	36,8	17,1	20,1	22,1	24,8	28,1	28,0	21,0	16,8	16,8	28,7
15	36,6	37,0	37,1	37,0	36,7	36,5	37,7	37,9	15,3	21,7	25,6	29,6	31,0	28,6	20,2	18,4	15,0	31,1
16	38,0	38,9	39,1	38,6	37,8	37,4	37,9	38,1	16,6	23,7	29,6	32,2	33,6	29,6	25,7	22,9	14,8	34,4
17	38,2	38,1	38,4	37,9	37,0	36,4	36,4	36,4	21,7	25,4	30,9	34,5	35,3	30,8	25,7	23,5	19,8	36,2
18	36,0	35,0	34,4	33,4	31,9	32,0	31,2	30,7	22,7	25,2	31,4	32,4	33,7	31,1	24,7	22,5	19,6	34,3
19	30,4	30,0	29,9	29,6	28,1	30,6	33,1	34,2	20,3	22,7	27,4	29,3	32,1	20,2	16,5	17,2	16,5	32,9
20	34,7	36,2	37,1	37,7	37,5	37,5	39,0	38,9	16,3	17,7	16,6	18,1	18,1	17,6	15,3	13,8	13,8	19,9
21	38,6	38,5	38,4	37,3	36,7	36,2	36,3	36,2	13,3	16,0	18,2	20,6	24,1	23,5	19,4	17,2	13,2	24,4
22	35,2	34,8	35,0	34,0	33,4	32,8	33,2	33,1	13,9	17,5	20,8	26,5	25,0	23,8	17,9	17,5	13,3	27,5
23	32,8	33,6	32,7	32,5	31,5	31,1	31,5	32,3	15,6	20,8	26,0	28,3	30,4	27,0	19,7	18,7	14,5	30,6
24	32,3	32,2	32,1	30,6	30,0	30,5	31,3	31,7	18,9	20,0	24,8	26,6	23,2	18,6	17,1	17,6	16,7	28,5
25	32,3	33,0	33,1	33,6	34,3	34,5	35,7	36,2	15,8	13,8	13,8	14,3	15,2	14,3	13,4	13,4	13,2	18,1
26	36,3	37,6	38,2	38,4	38,2	38,1	38,3	38,1	12,8	14,4	15,2	18,7	19,7	18,4	15,3	14,5	12,7	22,3
27	37,4	37,0	37,0	36,4	35,2	34,5	33,4	34,4	14,3	17,4	18,6	22,3	22,6	18,9	15,9	14,3	12,4	23,6
28	34,2	33,6	33,3	32,5	31,4	31,7	33,1	34,3	12,7	14,7	20,9	22,3	25,7	25,4	20,5	18,5	11,1	26,9
29	34,5	35,1	35,0	34,3	33,1	32,5	32,9	33,3	18,0	20,4	23,1	27,3	28,3	24,8	20,1	20,7	14,5	29,0
30	32,9	33,1	33,6	32,6	31,6	31,5	32,9	33,5	17,3	19,4	24,3	27,5	28,0	23,2	18,7	16,9	14,6	29,2
31	32,9	32,5	33,5	33,7	34,1	34,3	35,9	35,4	15,9	17,1	15,8	17,8	19,0	17,2	13,9	13,7	13,7	22,0
Moy.	35,28	35,55	35,75	35,35	34,84	34,67	35,29	35,49	14,96	17,96	21,27	23,64	24,45	21,98	17,68	16,36	13,25	25,98

DATES.	HUMIDITÉ RELATIVE. 3h	7h	9h	12h	15h	18h	21h	24h	VENT, DIRECTION ET FORCE. 7h	9h	12h	15h	18h	21h	24h	NÉBULOSITÉ. 7h	9h	12	15h	18h	21h	24h	PLUIE.	REMARQUES.
1	96	95	70	63	67	78	96	97	S 0	WSW 0	W 3	W 2	WNW 3	W 2	SW 2	10	7	10	10	10	10	10	0,6	
2	88	91	89	73	88	71	81	82	W 2	NW 1	W 1	NNW 2	NNW 3	N 1	N 1	10	10	10	10	10	10	10	8,9	
3	87	90	86	70	54	62	86	88	NNW 0	N 0	NNW 3	NNW 2	N 1	N 0	NNW 1	10	10	10	5	2	0	1	.	[halo solaire.
4	85	83	66	61	52	54	75	90	ENE 0	NE 1	NNW 2	NE 1	NNE 0	NE 0	NNW 1	0	1	7	7	7	10	10	.	Brd et rosée int.,
5	80	79	65	48	53	52	75	87	NE 1	NE 1	NNW 2	N 1	N 2	NNE 1	NNE 1	1	2	7	5	0	0	0	.	Br. et rosée int. m.
6	83	79	70	52	43	55	72	79	Cal. 0	WSW 0	WSW 3	WSW 0	SW 0	WSW 0	N 1	0	1	7	6	1	0	10	.	Forte ros., lég. br.
7	75	76	68	60	54	51	66	71	WSW 1	W 0	Cal. 0	N 0	WSW 0	NW 0	Cal 0	1	5	2	7	1	0	0	.	F. ros., leg. br., halo
8	77	72	62	53	45	61	86	75	NE 0	Cal. 0	SW 1	WSW 3	SSW 0	NNE 1	SW 4	10	10	8	5	10	10	10	0,0	Halo sol. [solaire.
9	87	91	87	75	67	75	85	91	SSW 2	WSW 2	SW 3	SW 0	Cal. 0	ENE 1	ENE 0	10	9	10	8	10	10	10	1,1	Éclairs. [solaire.
10	90	92	70	76	69	76	93	95	N 0	NE 0	NNW 1	NNW 5	NNE 2	NE 3	NE 3	8	9	10	9	8	6	0	.	R. f., hor. br., halo
11	86	82	72	65	52	62	65	87	NE 2	NNE 2	NNE 3	NNE 3	NE 0	NE 1	NE 1	4	6	10	4	7	2	0	.	R. ass. f., horiz. br.
12	78	74	59	44	44	46	66	80	E 0	ENE 1	NNW 1	NNE 1	NNE 1	NE 1	NE 1	1	1	2	4	2	0	0	.	Rosée très forte.
13	85	67	54	48	41	49	68	57	ENE 0	S 2	SW 2	SW 3	SW 2	SW 1	SW 2	0	1	5	2	7	2	7	.	Rosée ord., horiz.
14	63	71	68	57	42	43	57	62	SW 2	WNW 1	N 0	N 1	SW 1	Cal. 0	W 0	10	5	2	1	0	0	0	.	[lég. brum.
15	69	66	67	58	47	48	58	64	ESE 0	SW 3	SW 2	NW 1	N 0	N 0	Cal. 0	5	7	5	1	1	0	0	.	Rosée faible.
16	72	72	54	47	43	56	62	68	NNE 0	S 0	SW 1	SSW 1	Cal. 0	SSW 2	N 1	0	0	0	1	4	0	0	.	Brume à l'horizon.
17	52	54	52	34	33	46	54	62	S 0	SW 1	WSW 3	SW 2	SW 2	SW 2	SW 1	6	2	1	1	0	0	0	.	
18	53	62	46	38	36	42	58	57	E 0	Cal. 0	WSW 2	WSW 1	Cal. 0	SW 1	SSE 2	0	0	0	0	0	3	2	.	Éclairs.
19	65	72	50	56	39	91	94	76	Cal. 0	W 1	NW 1	WSW 1	SW 3	S 1	SW 3	1	1	5	1	10	10	10	1,7	Lég. br. à hor.. or.
20	89	92	92	85	92	90	93	98	SSW 0	NW 0	SE 1	NNE 0	W 0	SW 2	NE 1	9	9	9	10	10	10	6	9,1	2 orag., arc-en-ciel [remarquable.
21	93	91	84	73	67	72	76	85	NE 0	ENE 2	NE 1	ENE 1	ENE 1	E 0	ENE 0	10	10	10	5	5	8	10	.	
22	91	92	77	62	63	62	96	84	SSE 0	SSE 0	SSW 1	Cal. 0	S 0	NNE 1	NNE 1	10	7	5	7	2	2	0	.	R. faib., horiz. br.
23	85	78	66	49	44	49	76	77	ENE 0	SW 2	SE 1	S 0	W 0	N 1	SSW 1	5	6	5	6	2	2	3	.	Rosée ordin., écl.
24	74	73	58	50	68	81	88	72	SE 0	SW 1	NNE 1	WSW 0	WNW 0	SSW 1	SSW 7	8	7	2	10	10	8	7	0,9	Tonn., bourrasq.
25	75	93	93	90	90	90	92	93	S 0	SSW 0	Cal. 0	SW 2	SW 2	SW 3	WSW 4	10	10	10	10	9	10	10	10,1	
26	94	94	85	71	65	66	80	87	SW 3	SW 3	WSW 2	SSW 0	SW 0	SW 1	N 1	10	10	5	6	2	10	10	2,7	
27	78	77	82	69	62	72	87	90	SSW 0	SW 3	SW 3	SW 2	SW 0	SW 0	SW 0	7	9	7	8	8	1	6	.	
28	80	78	72	57	44	48	52	68	Cal. 0	WSW 0	WSW 1	SW 0	SW 1	SW 0	SSW 0	9	8	8	7	7	2	2	.	Rosée ordinaire.
29	75	76	61	51	45	46	53	63	SW 0	SW 0	SW 4	SSW 3	S 2	SW 4	SW 3	1	3	7	3	1	2	8	.	Halo solaire.
30	72	76	66	52	49	58	86	85	N 0	SW 2	SW 3	SW 3	SW 2	SW 1	S 3	2	3	2	5	5	10	10	0,4	Orage.
31	87	91	92	87	83	87	91	91	ENE 0	SSW 1	SW 4	W 3	SSW 2	SW 1	SW 2	10	10	10	9	9	7	10	4,5	Ecl., t. jusq. 2 h.
Moy.	79,5	80,0	70,2	60,5	56,2	62,5	76,4	79,4	0,4	1,0	1,8	1,5	1,0	1,1	1,5	5,7	5,8	6,2	5,6	5,2	4,7	5,2	40,0	

Septembre 1892.

BESANÇON (Observatoire).

Longitude 3°39′ E. — Latitude 47°15′. — Altitude 311m,3.

DATES.	PRESSION (700 +). 3h	7h	9h	12h	15h	18h	21h	24h	TEMPÉRATURE. 3h	7h	9h	12h	15h	18h	21h	24h	Min.	Max.
1	38,3	39,2	39,0	40,2	40,0	40,4	40,9	40,9	14,0	15,0	18,0	18,1	19,9	16,7	12,3	10,3	10,3	22,1
2	40,3	39,7	39,1	37,5	35,3	34,5	34,4	33,5	8,7	13,0	19,6	21,7	22,7	19,0	15,1	12,9	7,8	23,6
3	32,5	32,1	31,8	31,6	31,2	30,9	32,0	32,6	13,0	17,2	17,5	16,1	13,6	13,4	11,3	11,1	11,1	20,0
4	32,2	33,3	33,6	33,4	33,9	35,2	36,2	36,5	11,0	11,4	11,6	14,4	16,3	11,2	9,3	7,5	7,4	16,6
5	37,2	38,7	39,4	39,6	39,6	40,6	41,2	40,6	7,6	8,0	10,4	13,1	14,9	11,1	9,0	8,3	6,5	15,9
6	40,1	39,9	39,9	39,2	39,2	39,1	38,8	38,0	7,4	8,9	11,1	13,9	10,8	10,9	8,1	6,9	6,3	14,2
7	37,6	37,2	37,3	37,0	36,7	36,8	36,7	36,1	6,8	8,5	10,1	13,5	13,5	11,6	10,3	10,3	4,8	15,0
8	35,3	34,3	34,0	34,9	34,9	35,6	35,7	35,0	10,6	10,8	9,1	13,4	13,0	9,3	7,3	7,1	7,0	16,0
9	34,2	33,7	33,8	33,6	33,3	33,7	34,6	34,9	6,5	7,7	8,9	9,5	12,5	10,2	8,6	6,9	6,2	13,5
10	35,7	37,1	37,6	37,7	38,1	39,0	39,6	39,6	5,4	7,3	13,0	15,1	15,6	12,9	10,1	8,9	2,4	17,1
11	39,5	40,4	40,7	40,6	40,7	41,5	41,7	41,6	7,3	10,9	15,1	18,0	20,5	18,6	15,5	13,8	7,1	21,0
12	41,4	41,3	41,3	40,6	38,6	38,0	38,1	37,8	13,5	16,7	18,7	20,9	22,9	19,5	14,9	13,7	13,3	23,6
13	37,2	36,5	36,4	35,5	34,3	34,2	35,1	35,7	12,3	15,7	23,2	26,1	27,1	21,5	17,9	17,6	10,9	27,7
14	36,3	37,6	38,3	38,1	37,2	37,2	37,8	37,5	17,3	18,3	22,1	23,9	24,1	17,7	16,9	15,7	11,2	25,7
15	37,2	37,9	37,6	37,3	36,1	36,4	35,4	34,7	15,3	16,6	20,6	25,1	24,4	21,2	19,3	19,7	14,4	26,9
16	35,1	36,0	35,9	35,4	35,2	35,3	36,4	36,6	19,1	18,4	22,1	27,1	25,4	23,7	20,1	19,5	14,5	28,1
17	36,6	36,7	37,3	37,7	37,9	38,7	39,6	40,0	17,2	19,4	22,4	24,4	24,1	19,1	16,3	15,1	14,7	27,5
18	40,0	40,1	40,3	39,2	38,4	38,4	38,6	38,6	15,1	13,5	15,8	21,8	23,3	17,5	14,8	12,6	11,6	23,5
19	38,2	38,3	38,7	39,4	37,8	37,8	37,9	37,9	11,5	14,2	19,7	24,2	25,0	21,4	15,3	13,7	10,9	26,3
20	37,6	37,6	37,7	36,3	35,7	35,9	37,4	37,8	13,0	14,7	21,7	28,0	27,3	21,8	20,3	17,7	12,4	30,0
21	37,7	37,9	37,9	38,2	37,5	37,3	37,4	37,6	16,2	16,4	19,8	18,9	18,8	17,8	16,9	16,4	14,3	21,3
22	37,8	38,3	38,8	38,9	38,6	38,1	38,6	38,5	16,5	14,9	15,2	16,0	19,8	18,8	17,8	17,2	14,9	20,3
23	38,1	38,2	38,2	37,6	36,3	36,5	36,7	36,0	16,3	17,4	22,8	25,2	24,4	19,9	16,4	16,1	16,0	27,0
24	35,7	35,3	35,3	35,4	34,9	35,0	36,0	36,1	16,3	15,7	19,5	23,3	21,9	18,4	15,7	14,5	14,5	24,0
25	35,7	35,7	35,8	35,7	35,0	34,8	35,6	35,9	13,7	15,1	16,5	20,0	22,2	20,1	16,3	13,9	12,0	22,6
26	36,3	36,6	36,7	36,5	35,5	35,3	35,4	34,9	12,7	14,6	20,3	23,5	25,0	20,3	16,7	15,9	12,0	25,7
27	34,7	35,1	35,2	34,8	33,8	33,3	33,3	33,3	14,5	16,8	23,3	26,4	26,2	21,7	20,6	19,9	14,1	27,6
28	33,3	33,4	33,7	32,7	31,0	32,6	32,6	33,2	19,4	19,0	22,5	23,2	24,3	15,2	15,3	14,7	14,7	25,3
29	34,7	36,6	37,5	36,7	36,1	35,5	35,8	35,1	11,5	10,1	11,2	13,2	14,4	12,5	10,5	9,9	9,5	15,2
30	34,1	33,9	33,8	33,0	31,7	31,2	31,8	31,1	10,0	11,9	13,7	16,0	18,4	14,6	13,9	13,1	9,4	19,0
Moy.	36,69	36,95	37,12	36,74	36,15	36,29	36,71	36,58	12,66	13,94	17,18	19,82	20,41	16,92	14,43	13,70	10,74	22,08

DATES.	HUMIDITÉ RELATIVE. 3h	7h	9h	12h	15h	18h	21h	24h	VENT. — DIRECTION ET FORCE. 7h	9h	12h	15h	18h	21h	24h	NÉBULOSITÉ. 7h	9h	12h	15h	18h	21h	24h	PLUIE.	REMARQUES
1	85	87	65	60	51	71	83	90	WSW 1	W 2	SW 3	WSW 1	SW 0	N 1	N 0	9	7	7	7	3	0	0	.	Rosée forte.
2	81	82	55	46	41	53	62	66	NNE 0	S 0	SW 3	SW 3	WSW 2	SW 4	SW 3	0	1	0	1	2	1	4	.	
3	66	68	65	79	88	95	97	98	WSW 3	WSW 3	SW 3	WNW 0	S 0	SW 1	WSW 2	6	8	10	10	10	10	10	10,8	[dégâts)ond.de gr.
4	88	86	83	74	65	92	86	87	WNW 3	NW 2	N 1	N 2	NNW 1	NNE 1	N 1	10	9	10	10	10	10	10	3,2	Demi-br.,o.g.(sans
5	87	89	78	67	58	86	93	92	NW 2	N 2	NNW 3	ENE 4	ENE 0	NE 1	NE 1	10	9	10	9	10	7	8	1,0	Br.,le m.,arc-en-c.
6	92	93	88	68	90	77	83	91	NNE 0	NE 1	N 3	ENE 0	NNE 4	N 1	N 3	10	10	10	10	10	3	8	0,3	Bd,r.assezint.le m.
7	92	90	87	60	67	79	88	90	NE 1	NE 0	NNW 2	N 2	Cal. 0	NNE 1	NNE 1	4	8	10	10	9	10	10	.	Ho.bru.,r.as.forte.
8	84	80	97	90	48	87	85	94	W 3	WSW 3	SW 3	W 5	W 0	WSW 3	WSW 1	10	10	10	6	7	10	10	.3,3	Orage.
9	92	95	98	95	81	86	97	99	SW 2	SW 0	WSW 2	SW 0	E 0	SE 1	N 1	10	10	10	7	9	10	8	9,2	Arc-en-ciel.
10	98	98	76	72	62	76	84	89	NE 0	Cal 0	NNE 3	ENE 1	NE 0	ENE 1	ENE 1	0	1	7	8	9	8	8	.	Fble gel bl.,brd,(*)
11	90	86	79	65	69	75	85	87	NE 0	Cal 0	Cal. 0	NNE 0	N 1	Cal. 0	N 0	10	9	9	6	10	7	6	.	
12	88	89	76	68	62	83	98	96	NE 2	NE 3	NE 3	NE 3	NNE 1	NNE 0	NNE 1	8	3	0	0	3	2	0	.	
13	84	79	49	39	39	62	56	54	NE 0	SW 3	SW 4	SW 3	SW 0	NNE 1	NE 2	0	1	1	0	0	0	1	.	
14	55	63	53	60	63	84	88	92	SW 0	SW 1	W 2	NW 0	NE 1	N 1	NNE 1	2	1	2	2	5	10	10	0,0	Éclairs.
15	88	86	68	54	55	54	60	63	SE 0	SE 1	SW 3	WSW 1	SE 1	NE 0	SW 2	7	8	2	7	7	8	7	.	Lég. brume le m.
16	61	60	41	30	45	48	57	58	SE 1	SE 3	SW 4	SW 2	SW 2	SW 1	SSE 3	9	2	1	5	5	8	7	.	
17	61	63	53	52	52	83	91	96	SE 0	SW 2	SW 4	NW 1	NE 2	NE 1	NNE 1	2	7	10	7	10	10	10	0,0	
18	91	88	80	64	62	68	88	96	ENE 2	E 1	NE 2	N 0	NNE 0	Cal. 0	N 0	2	2	3	0	1	2	8	.	R.fte, lég.bru ,écl.
19	95	94	75	55	41	63	79	84	SSW 0	SSE 1	W 2	N 0	Cal. 0	NE 1	NE 1	1	1	2	2	2	0	0	.	H bru.,ros.tresfte.
20	83	81	54	41	38	57	72	92	ENE 0	NE 0	WNW 1	SSE 0	SW 0	WNW 1	SW 3	1	1	7	6	10	10	10	3,3	
21	93	97	83	90	91	89	94	88	NE 0	ENE 0	WSW 1	SSE 0	S 0	SW 1	SSW 0	9	8	10	10	10	10	10	8,0	Horizon brumeux.
22	89	97	96	89	83	84	88	89	S 0	SW 1	W 0	Cal. 0	WNW 0	Cal. 0	NW 0	10	10	9	8	10	10	7	17,1	
23	89	89	71	52	57	84	96	96	NNW 0	SSW 0	SW 3	SW 1	NNW 3	NNW 1	NW 1	4	3	1	8	10	5	10	.	Orage, horizon br.
24	96	97	88	68	67	80	96	96	SE 1	SE 2	SW 3	SW 3	SW 2	SW 1	NW 1	10	5	7	5	5	7	5	0,5	Orage.
25	95	96	86	74	62	65	78	89	NE 0	NNE 0	Cal. 0	NE 0	N 0	Cal. 0	Cal. 0	2	9	8	3	1	0	0	0,3	Éclairs, fte rosée.
26	93	94	70	62	54	76	89	80	NE 0	ENE 0	SW 3	WSW 0	NNE 0	NE 1	NNE 1	0	0	1	5	2	3	2	.	Horizon br.,f. ros.
27	80	90	57	55	54	73	57	58	Cal. 0	SW 2	SW 2	WSW 1	Cal. 0	SW 4	SW 3	8	1	1	1	1	8	3	.	
28	59	79	66	50	47	95	96	98	SW 2	SW 2	SW 4	SW 5	S 2	SSW 4	SSW 5	10	8	8	9	10	10	10	9,1	
29	98	96	88	63	70	86	96	96	NNW 0	NNW 0	NNE 2	N 0	Cal. 0	N 2	NNE 1	10	10	10	9	8	8	10	34,2	Brume. le soir.
30	97	80	81	69	51	80	86	93	S 0	Cal. 0	SSW 2	WSW 2	SW 0	NNE 1	NE 1	10	9	10	5	7	10	7	1,4	
Moy.	85,0	85,7	73,5	63,7	60,4	76,4	83,6	86,6	0,7	1,2	2,4	1,3	0,6	1,2	1,4	6,1	5,7	6,2	5,9	6,5	6,6	6,6	101,7	(*) ro.as.int.le m.

Octobre 1892.

BESANÇON (Observatoire).

Longitude 3°39′ E. — Latitude 47°15′. — Altitude 311m,3.

DATES.	PRESSION (700 +). 3h	7h	9h	12h	15h	18h	21h	24h	TEMPÉRATURE. 3h	7h	9h	12h	15h	18h	21h	24h	Min.	Max.
1	30,0	28,5	27,9	26,9	25,7	26,2	27,0	27,5	11,6	16,1	20,0	22,1	19,7	14,0	12,5	12,3	11,5	22,8
2	27,9	29,2	30,1	29,8	29,2	29,6	31,8	33,9	10,9	11,2	12,7	16,2	18,0	15,6	12,6	10,6	10,5	18,1
3	33,6	34,7	35,1	34,7	34,1	34,4	35,7	35,4	10,3	10,1	12,4	15,6	13,3	12,6	10,0	9,7	8,6	16,1
4	34,8	33,9	33,4	32,5	31,0	30,4	29,8	29,1	9,2	9,8	13,6	15,7	16,2	13,4	12,0	10,7	8,3	17,4
5	27,6	26,8	26,4	25,7	25,5	25,1	24,8	24,1	12,0	12,6	15,4	17,8	16,4	15,7	16,7	14,5	10,7	19,5
6	22,9	20,5	19,9	18,7	20,5	24,8	26,4	26,6	13,5	12,9	14,7	18,0	16,0	11,0	9,3	10,3	9,0	21,2
7	26,6	27,3	27,8	28,0	27,2	27,1	28,5	28,9	11,6	10,8	14,3	14,5	15,1	12,2	10,5	9,7	9,5	17,1
8	29,1	30,7	31,2	31,3	30,8	32,3	31,7	31,8	9,4	7,8	9,2	10,5	13,2	9,2	8,5	9,1	7,0	14,1
9	32,4	33,7	33,7	33,4	33,3	32,9	33,0	33,3	8,0	8,6	9,4	11,8	11,8	11,7	12,6	11,5	5,7	12,8
10	33,5	34,7	35,3	35,8	35,1	35,7	36,2	35,8	9,3	10,8	12,7	11,5	13,6	12,0	11,7	10,8	9,1	14,2
11	35,6	35,6	35,8	36,2	36,1	34,9	35,4	34,5	10,7	10,9	11,6	12,3	12,2	11,0	10,7	10,1	10,0	15,0
12	34,5	33,7	33,4	32,6	31,7	31,1	30,0	29,3	9,8	9,2	11,9	13,1	12,8	11,6	11,1	9,3	9,2	14,3
13	27,4	27,3	27,7	28,7	27,2	27,4	27,4	27,1	8,8	13,4	13,4	13,1	12,1	11,6	11,3	11,2	8,6	14,7
14	28,3	29,6	30,0	30,7	30,9	31,6	32,1	31,9	9,0	7,7	7,6	7,8	9,2	8,0	7,5	7,1	6,8	11,3
15	31,6	31,5	31,9	31,5	30,4	30,4	30,3	29,8	6,7	4,7	9,7	11,5	12,6	8,2	5,6	6,9	4,1	14,9
16	28,5	27,3	27,0	25,6	25,6	25,5	25,3	25,6	5,8	8,0	14,1	16,0	12,7	9,8	9,5	9,4	5,3	16,4
17	25,8	26,8	27,5	29,4	29,9	31,0	32,0	32,7	8,8	7,5	8,5	8,9	8,2	7,7	6,7	5,0	4,8	10,2
18	33,8	34,5	34,8	35,0	35,1	35,8	36,5	36,3	4,5	3,3	5,8	6,5	7,0	4,8	1,9	- 0,1	- 0,2	8,1
19	36,4	35,7	37,2	37,1	36,9	37,9	38,6	38,9	- 0,7	- 1,4	2,3	4,5	3,6	2,5	1,0	- 0,5	- 1,6	5,3
20	38,5	38,7	38,9	37,7	36,3	36,2	35,5	34,1	- 1,1	0,0	3,5	7,5	7,0	3,4	1,3	0,1	- 1,5	8,0
21	32,2	31,6	21,3	29,6	28,5	27,9	27,8	26,6	- 1,2	- 1,9	3,4	4,5	6,3	4,2	4,1	4,3	- 2,4	7,1
22	24,7	23,5	23,5	24,8	26,2	28,5	29,1	29,4	4,1	4,3	4,4	4,5	4,4	3,4	3,7	3,5	0,4	5,0
23	29,3	29,8	30,8	30,7	30,2	30,5	30,7	30,6	3,6	3,3	5,0	7,7	8,5	6,5	5,5	5,1	3,0	9,0
24	30,1	30,0	30,1	30,0	29,9	30,9	32,6	33,2	4,9	5,6	6,9	7,4	6,3	6,2	6,0	4,9	4,7	7,6
25	32,9	29,7	28,8	28,0	27,1	26,9	26,8	27,2	4,6	7,6	9,4	12,9	13,8	13,8	11,7	12,4	4,5	14,3
26	27,1	29,0	32,5	34,6	35,4	36,1	36,2	35,5	11,8	3,4	3,0	6,7	3,6	3,8	4,6	2,4	2,1	13,2
27	35,5	34,5	34,7	33,4	32,6	32,0	32,3	31,2	1,6	0,6	5,5	12,5	14,2	8,7	6,9	10,9	0,4	15,2
28	30,6	30,9	30,5	29,5	28,7	29,3	29,7	29,8	11,0	11,6	17,8	20,1	18,8	14,8	12,9	10,3	10,3	20,3
29	30,1	30,2	30,6	30,2	29,4	28,7	28,3	27,7	9,8	11,7	13,8	16,5	14,1	12,8	13,7	12,6	9,5	16,8
30	27,7	28,3	28,2	26,7	25,6	26,5	26,8	26,9	12,3	11,4	14,1	21,5	21,3	16,4	15,3	13,4	9,9	22,1
31	26,5	26,3	26,5	27,2	26,7	27,6	27,0	25,8	12,5	14,2	18,0	20,2	16,9	14,8	14,3	13,5	12,0	21,5
Moy.	30,50	30,47	30,73	30,52	30,09	30,49	30,82	30,63	7,84	7,94	10,45	12,56	12,22	10,05	9,09	8,42	6,31	14,31

DATES.	HUMIDITÉ RELATIVE. 3h	7h	9h	12h	15h	18h	21h	24h	VENT. — DIRECTION ET FORCE. .	7h	9h	12h	15h	18h	21h	24h	NÉBULOSITÉ. .	7h	9h	12h	15h	18h	21h	24h	PLUIE.	REMARQUES.
1	89	87	61	55	59	78	93	98	.	SSE 1	S 4	SSW 5	SSW 4	WSW 0	SSW 3	SW 2	.	2	1	5	8	10	10	10	1,8	Halo solaire, or.
2	91	93	84	71	65	68	88	87	.	SSW 2	SSW 3	SSW 2	SW 3	SW 2	SW 5	SW 3	.	4	9	7	5	2	10	10	15,7	
3	88	87	83	68	77	66	92	92	.	SW 3	SSW 3	SW 2	SSW 3	WSW 3	SSW 4	SW 3	.	8	7	8	9	10	10	10	8,1	
4	94	90	71	65	64	82	72	73	.	Cal. 0	SE 0	ESE 0	E 0	E 0	Cal. 0	Cal. 0	.	9	10	10	10	10	5	7	1,3	Halo sol., faible.
5	70	74	63	67	74	62	54	69	.	NNE 0	Cal. 0	ENE 0	SSE 0	S 1	SSW 3	NE 2	.	10	9	10	10	10	10	10	0,3	
6	83	89	79	69	77	88	92	87	.	E 2	SE 2	S 4	W 5	SW 4	SW 3	SW 2	.	10	10	10	10	9	1	10	25,2	Arc-en-c., bourr., [crép. remarq.
7	81	75	67	62	50	70	91	92	.	SW 2	SW 4	SW 3	SW 4	SW 2	SW 5	SW 4	.	10	8	8	5	5	10	10	0,0	
8	93	98	90	85	59	79	81	80	.	SSW 2	SSW 2	SW 3	WSW 3	SW 1	SSW 4	SW 5	.	10	8	10	9	9	10	10	8,9	Éclairs.
9	81	80	77	72	75	70	69	77	.	SSW 2	SW 3	SW 4	SW 3	SW 5	SW 4	SW 3	.	7	10	9	10	10	10	10	0,1	
10	84	88	81	96	87	95	95	96	.	SW 4	SW 4	SW 4	SW 2	WSW 1	SSW 3	SW 3	.	10	10	10	9	10	10	10	7,0	
11	97	96	95	92	91	91	97	98	.	SSW 3	SW 3	WSW 4	SW 2	NW 0	SW 1	SW 1	.	10	10	10	10	10	10	10	28,7	
12	98	98	97	92	94	93	91	97	.	Cal. 0	WSW 1	SSW 2	SW 1	N 0	NE 4	N 4	.	10	10	10	10	10	10	10	13,2	Éclairs.
13	97	75	88	83	92	96	97	99	.	S 3	Cal. 0	SSE 0	ENE 1	NE 1	NNW 1	NNW 1	.	10	10	10	10	10	10	10	16,9	
14	98	97	94	87	79	91	91	94	.	SW 0	SSW 0	S 0	SSE 0	E 0	NE 1	NNE 1	.	10	10	10	10	9	10	10	21,6	
15	95	98	84	62	49	79	92	83	.	NE 0	SSW 0	Cal. 0	Cal. 0	Cal. 0	NE 1	ENE 1	.	7	8	7	3	2	7	5	.	Rosée bl., hor. br.
16	81	99	73	75	83	89	91	93	.	ENE 0	Cal. 0	SW 2	SW 2	SW 2	SW 1	SW 2	.	7	8	8	10	10	10	10	3,0	
17	92	96	93	92	90	94	94	98	.	SW 2	SW 2	SW 2	Cal. 0	SW 1	SW 0	SW 1	.	10	10	10	10	10	10	10	7,0	
18	94	92	94	73	57	69	80	85	.	NNE 1	NE 2	NNE 3	NE 2	NE 1	NE 4	NE 3	.	8	6	7	7	9	8	0	16,5	
19	88	92	79	56	67	82	88	96	.	NNE 1	NE 2	NE 2	NNW 4	NNE 2	NNW 2	E 1	.	2	4	10	10	10	6	6	0,0	Gelée.
20	92	91	76	42	50	76	81	89	.	NNE 0	NE 0	NE 3	NE 3	NE 1	NE 2	NE 3	.	7	0	3	1	2	1	1	.	Gelée, horizon br.
21	89	88	83	73	56	78	77	77	.	NNE 0	SSW 0	SSW 2	NNE 1	SSW 0	SSW 4	SSW 3	.	5	8	7	7	10	10	10	.	Halo solaire.
22	83	91	95	93	88	93	91	90	.	SSW 3	SSW 4	SW 3	SW 3	SW 1	SW 4	SSW 4		10	10	10	10	10	7	10	11,7	Neige.
23	89	86	81	73	71	75	74	75	.	SW 4	SW 4	SSW 3	SSW 2	SSW 2	SSW 2	SSW 1	.	7	9	8	7	9	5	8	1,0	
24	74	69	72	91	92	95	95	97	.	SSW 1	WSW 1	SW 2	WSW 2	WSW 3	WSW 1	WSW 1	.	10	10	10	10	10	10	10	0,8	
25	92	90	91	78	73	71	91	87	.	S 2	SW 5	SW 5	SSW 6	SW 7	SSW 7	WSW 6	.	10	10	10	10	10	10	6	6,2	Bourrasques.
26	88	97	89	72	79	83	90	93	.	NNE 2	N 3	NE 3	NE 4	NE 3	NE 2	NE 3	.	10	10	2	6	10	10	7	12,4	
27	94	96	88	68	64	83	88	85	.	E 0	ENE 0	SE 0	Cal. 0	N 0	Cal. 0	NE 1	.	7	6	10	4	2	1	0	.	Horiz. br., bolide.
28	76	71	53	40	47	60	81	92	.	SW 1	SW 4	SSW 7	SW 5	SW 3	SSW 1	SW 1	.	2	4	7	8	1	1	10	.	Rougeurs, bourr.
29	77	75	70	69	76	89	89	76	.	NE 0	SSW 1	SSW 0	N 0	N 0	Cal. 0	WSW 1	.	10	9	10	10	10	10	10	0,1	Roug., arc-en-c.
30	72	75	70	60	59	66	64	65	.	N 1	NNE 1	NE 0	Cal. 0	NE 0	Cal. 0	NE 0	.	10	9	5	5	10	10	10	0,2	Arc-en-c. double.
31	67	71	46	58	78	76	89	83	.	NE 1	ENE 1	SW 0	WNW 0	ENE 0	Cal. 0	Cal. 0	.	9	10	10	10	10	10	10	0,0	Brume le soir.
Moy.	86,7	86,9	79,6	72,2	71,7	80,2	85,7	87,3	.	1,4	1,9	2,3	2,1	1,5	2,3	2,1	.	8,1	8,2	8,4	8,2	8,4	8,1	8,4	207,7	

Novembre 1892.

BESANÇON (Observatoire).

Longitude 3°39′ E. — Latitude 47°15′. — Altitude 311m,3.

DATES.	PRESSION (700 +). 3h	7h	9h	12h	15h	18h	21h	24h	TEMPÉRATURE. 3h	7h	9h	12h	15h	18h	21h	24h	Min.	Max.
1	26,2	25,5	25,7	25,8	26,1	27,3	27,7	28,0	11,9	10,7	12,2	17,0	17,1	14,4	12,3	12,0	9,7	19,2
2	28,7	31,0	31,7	32,1	32,3	32,8	32,9	32,9	11,0	9,6	9,5	9,9	9,2	8,4	7,3	4,3	4,3	12,0
3	32,6	32,4	32,9	33,2	33,9	35,2	36,3	36,8	3,7	6,9	8,8	9,9	10,2	8,6	7,3	8,5	3,6	11,0
4	37,0	38,2	38,5	38,4	37,8	38,3	38,8	39,0	5,2	7,5	11,4	15,7	14,9	9,4	6,1	5,9	1,8	16,9
5	38,8	38,7	38,7	37,9	37,1	36,9	36,4	35,3	5,2	4,9	11,6	16,7	14,7	12,4	10,7	10,5	4,0	17,5
6	34,7	34,3	34,7	35,3	34,9	35,1	35,2	35,2	8,9	10,9	10,5	10,9	10,5	10,3	9,8	9,1	8,8	12,0
7	35,3	36,3	36,8	36,9	37,1	38,0	38,2	38,8	8,6	8,2	8,3	8,5	8,2	7,9	8,3	8,3	7,8	8,8
8	38,7	39,4	39,7	39,9	39,9	40,3	40,3	40,4	8,2	7,5	8,8	10,5	10,7	7,2	5,9	5,3	5,3	11,8
9	40,6	39,9	39,6	38,7	38,0	38,4	38,3	38,0	5,1	4,5	6,8	13,1	13,1	9,3	8,3	7,3	4,2	14,3
10	38,2	39,1	39,0	38,7	38,4	38,3	38,3	37,8	6,5	5,6	9,6	14,1	14,1	11,0	9,9	8,7	5,3	15,7
11	37,7	37,8	37,8	37,3	36,7	36,8	36,6	36,3	6,9	8,1	9,0	12,7	11,3	10,6	8,7	7,9	6,4	13,3
12	36,2	35,7	35,7	35,1	34,3	34,3	34,7	34,9	7,4	8,3	9,6	11,7	12,0	10,5	9,7	8,3	7,4	13,5
13	34,9	34,7	35,0	35,2	34,4	34,4	34,5	34,6	5,5	4,9	7,1	11,6	11,9	10,1	9,0	8,7	4,6	12,4
14	34,6	34,8	35,4	35,2	34,7	35,1	35,5	35,6	8,6	6,8	9,6	16,8	14,0	11,7	10,2	10,7	6,6	16,8
15	35,5	35,9	36,1	35,8	35,4	35,7	35,7	35,4	11,3	11,5	14,9	17,5	16,1	12,2	11,7	9,7	9,7	18,2
16	35,1	34,4	34,5	33,6	32,9	32,9	33,2	33,5	9,0	8,6	12,9	17,3	15,2	12,2	10,6	11,3	7,7	17,7
17	33,5	33,4	33,6	33,1	32,9	33,0	33,4	33,5	11,7	11,8	13,2	17,5	14,2	12,2	10,3	10,2	8,8	17,5
18	33,6	33,4	33,6	32,9	32,4	32,2	31,9	31,4	9,9	9,5	9,9	10,7	10,8	9,9	8,7	8,3	8,2	11,2
19	30,4	29,4	29,3	28,0	27,5	28,0	28,1	29,2	7,8	7,5	8,0	10,5	8,6	8,1	7,2	6,9	6,7	10,8
20	30,1	33,3	34,7	36,6	37,8	38,4	39,0	39,4	6,6	7,3	7,1	6,9	6,5	6,2	5,9	4,5	4,1	7,3
21	39,5	39,8	40,6	40,3	40,5	41,4	41,5	41,8	4,6	3,8	6,3	10,5	7,3	3,4	3,2	2,2	2,2	11,2
22	41,8	41,9	42,1	41,5	41,1	40,0	40,9	40,8	1,7	1,3	3,8	5,5	4,6	2,3	2,1	2,4	1,1	7,2
23	40,2	40,1	40,4	39,2	40,2	40,6	41,1	41,1	2,6	1,6	2,5	8,5	7,6	2,9	2,3	2,7	1,1	8,6
24	41,1	40,8	41,0	40,5	40,3	40,0	40,3	40,2	2,9	3,6	4,7	7,5	7,3	7,0	6,7	6,3	2,3	7,9
25	40,1	39,7	39,9	39,7	39,3	39,5	39,7	39,6	6,0	5,5	6,3	7,2	7,4	6,2	5,3	2,5	2,5	8,0
26	39,6	39,7	40,4	40,2	40,6	41,5	41,5	41,2	1,9	1,9	2,7	5,7	4,5	3,0	1,0	2,0	0,4	8,0
27	40,7	40,5	40,9	41,4	42,1	43,6	44,6	46,4	1,7	2,1	3,8	6,7	6,5	2,5	0,6	- 0,9	- 0,9	7,4
28	46,8	47,3	47,6	47,0	46,3	46,1	46,0	45,6	- 1,2	- 1,6	0,1	2,9	0,9	1,0	0,5	0,3	- 2,4	4,0
29	44,9	44,7	44,6	43,5	42,6	42,3	42,3	42,1	0,1	- 0,1	0,4	2,1	2,3	- 0,5	- 1,9	- 0,3	- 2,3	3,9
30	41,8	40,9	41,0	40,1	40,0	41,0	41,7	41,7	1,1	2,0	2,7	3,5	3,2	3,1	3,1	2,3	- 0,2	3,8
Moy.	36,96	37,10	37,38	37,12	36,92	37,25	37,49	37,55	6,02	6,02	7,71	10,66	9,83	7,78	6,69	6,20	4,39	11,56

DATES.	HUMIDITÉ RELATIVE. 3h	7h	9h	12h	15h	18h	21h	24h	VENT. — DIRECTION ET FORCE. .	7h	9h	12h	15h	18h	21h	24h	NÉBULOSITÉ. .	7h	9h	12h	15h	18h	21h	24h	PLUIE.	REMARQUES.
1	85	92	93	80	72	79	84	92	.	SE 1	ENE 0	Cal. 0	NW 1	W 0	Cal. 0	WSW 1	.	10	5	2	8	10	10	10	.	
2	93	96	96	92	95	93	91	98	.	WSW 2	W 2	SW 1	WNW 1	SSW 0	SSW 1	Cal. 0	.	10	10	10	10	8	2	1	9,6	
3	97	88	84	92	96	97	99	99	.	SSE 1	SSW 2	SW 2	SW 1	Cal. 0	N 0	SW 1	.	10	10	10	10	7	10	1	0,6	Arc-en-c. double.
4	96	96	87	83	72	97	97	92	.	NNE 0	Cal. 0	SSW 0	NNW 0	NW 0	NNW 1	NE 1	.	3	1	2	2	2	10	10	.	F. rosée, halo lun.
5	91	90	79	74	63	61	82	74	.	NE 0	Cal. 0	SSW 2	WSW 1	SE 2	NNE 1	SW 0	.	2	4	7	10	7	5	10	.	Forte rosée.
6	76	85	96	95	93	94	96	96	.	WSW 1	SW 2	SW 1	SW 1	SW 0	Cal. 0	WNW 0	.	10	10	10	10	10	10	10	10,2	
7	97	98	98	90	95	97	94	89	.	W 1	NNW 1	NW 1	N 2	N 2	NNE 3	NNE 4	.	10	10	10	10	10	10	8	5,5	Brouillard à 50m.
8	91	91	87	78	75	88	91	95	.	NE 3	NE 4	NE 3	NE 3	NE 2	NE 2	NE 0	.	10	10	8	7	2	8	10	.	H. sol. et lun. (*)
9	96	95	88	66	63	85	92	91	.	NE 0	NE 1	SE 1	NE 1	N 0	SW 0	NE 0	.	8	7	5	3	8	10	10	.	Halo sol. particl.
10	94	100	90	74	74	85	87	93	.	NNW 0	NNE 0	SW 0	WNW 0	NNE 0	NE 1	NE 1	.	10	9	10	7	10	10	10	.	Brd le m. à 100m.
11	93	94	97	88	91	95	97	94	.	NNE 1	NNE 0	WNW 1	W 2	E 1	NNE 0	NNE 1	.	10	10	10	7	9	10	10	.	Brume le matin.
12	95	97	95	88	89	97	99	100	.	ENE 0	Cal. 0	WSW 2	WSW 2	SW 1	WNW 1	Cal. 0	.	10	10	10	9	5	10	10	3,0	Or., brd épais le s.
13	99	100	99	92	90	95	96	95	.	NNE 1	WSW 1	Cal. 0	Cal. 0	N 0	N 0	Cal. 0	.	10	10	9	9	2	8	10	.	Brd à 50m le m.
14	93	97	91	83	76	80	87	88	.	NNE 0	Cal. 0	SW 0	SW 1	NE 0	WNW 1	WSW 0	.	7	7	8	7	5	10	10	0,0	Forte rosée, crép.
15	88	86	72	70	67	77	72	69	.	SSW 1	SW 1	SW 3	SW 2	SW 0	SW 1	SW 1	.	10	2	6	3	1	1	0	2,1	
16	74	73	80	57	61	65	61	61	.	NE 1	Cal. 0	SSW 4	SSW 2	Cal. 0	NE 1	SW 1	.	2	1	3	8	2	8	10	.	Quelques rafales.
17	62	60	62	64	69	75	80	82	.	S 1	S 1	WNW 1	Cal. 0	N 0	SW 1	SW 1	.	10	9	10	9	10	8	10	0,0	Halo solaire
18	94	98	98	95	95	90	97	98	.	SW 0	SW 1	SW 0	WSW 0	SW 0	WSW 1	SW 0	.	10	10	10	10	10	10	10	1,3	Brd à 100m le m.
19	95	94	94	89	94	94	95	97	.	NE 0	NE 0	SE 1	NE 2	NE 0	NNW 0	NW 1	.	10	10	10	10	10	10	10	7,0	
20	97	97	95	97	97	95	96	98	.	NW 4	N 3	NNW 1	Cal. 0	NNE 0	Cal. 0	NE 1	.	10	10	10	10	10	1	0	6,2	Brume jusq. 21 h.
21	96	95	88	84	83	97	95	96	.	NE 2	NE 2	SE 1	NE 3	NE 0	NE 1	ENE 1	.	1	1	2	1	1	0	0	.	Hor. légèr. brum.
22	97	96	93	97	97	95	95	93	.	NE 1	NE 1	SSW 2	SW 0	NNE 0	NE 1	NE 1	.	7	7	10	10	10	10	10	.	Bd a 50m à 15 h., (**)
23	92	93	96	65	64	93	99	95	.	NE 1	NE 2	NNE 1	NE 2	NE 0	NE 1	NE 1	.	4	10	2	2	10	10	10	.	Brouillard le soir.
24	98	100	100	91	91	91	97	99	.	NW 0	SW 0	SW 1	W 1	SW 2	WSW 2	SW 1	.	10	10	10	10	10	10	10	0,2	Brd à 50m le m.
25	96	98	97	94	94	98	97	98	.	SSW 1	WSW 2	WSW 1	W 0	WNW 0	ENE 1	NE 1	.	10	10	10	10	10	7	5	3,1	Brume.
26	95	96	93	85	90	93	99	98	.	NE 1	NE 2	NE 1	W 1	WNW 1	NNE 1	WSW 2	.	10	10	10	9	10	10	10	0,2	Brume.
27	94	92	82	73	75	84	84	88	.	N 1	N 1	N 2	N 3	NNE 2	NNE 1	NE 1	.	7	5	5	1	0	0	0	.	Halo solaire.
28	89	90	80	83	74	73	77	82	.	NNE 2	NE 1	NE 2	NE 3	NE 3	NNE 3	NNE 2	.	2	2	10	10	10	10	10	.	Brume.
29	84	86	85	81	79	90	92	92	.	SW 2	SW 2	SW 1	WSW 2	WSW 0	SW 3	SW 3	.	10	10	10	2	10	1	10	.	Brume.
30	90	89	98	97	95	98	98	99	.	SSW 2	SSW 3	SW 2	WSW 3	SW 2	SW 1	SW 1	.	10	10	10	10	10	10	10	1,8	Brume.
Moy.	91,2	92,1	89,8	83,4	82,3	88,4	90,9	91,4	.	1,0	1,2	1,3	1,3	0,6	1,0	0,9	.	8,1	7,7	8,0	7,4	7,3	7,6	7,8	50,8	(*) demi-brum. (**) forte gel. bl.

Décembre 1892.

BESANÇON (Observatoire).

Longitude 3°39′ E. — Latitude 47°15′. — Altitude 311m,3.

DATES.	PRESSION (700 +). 3h	7h	9h	12h	15h	18h	21h	24h	TEMPÉRATURE. 3h	7h	9h	12h	15h	18h	21h	24h	Min.	Max.
1	41,6	41,4	41,7	41,0	40,1	39,4	38,0	37,8	2,0	1,6	2,1	3,5	3,6	3,4	4,0	3,1	1,4	4,3
2	37,4	37,1	37,4	37,9	38,3	38,3	38,1	37,7	4,0	6,5	7,0	6,0	6,1	6,0	6,3	3,0	2,6	7,9
3	37,0	35,9	35,8	34,3	33,5	32,6	30,9	29,8	1,3	1,7	2,2	5,5	6,0	5,9	7,0	6,9	1,2	7,2
4	28,0	25,7	24,5	24,4	26,2	27,6	28,5	29,4	4,9	5,5	5,6	1,2	0,8	0,9	- 0,5	- 2,2	- 2,3	7,3
5	28,9	28,3	28,1	27,8	27,5	27,8	28,3	28,5	- 1,3	- 1,0	- 0,8	0,5	- 0,8	- 1,3	- 2,5	- 2,4	- 2,6	0,7
6	29,0	30,4	31,3	32,9	33,9	34,4	34,2	34,1	- 2,5	- 2,7	- 1,7	- 1,0	- 2,2	- 2,5	- 1,9	- 2,3	- 4,2	0,1
7	33,9	33,3	33,3	33,0	32,5	32,6	33,2	33,9	- 0,8	0,1	0,3	1,1	0,2	0,3	- 0,2	- 0,2	- 2,3	1,2
8	34,4	35,6	36,4	36,9	37,2	37,8	38,3	38,4	- 0,3	- 1,7	- 3,0	1,2	- 1,9	- 2,7	- 3,6	- 5,3	- 5,3	1,8
9	38,0	36,0	35,4	32,9	29,9	27,1	26,8	27,2	- 7,9	- 7,0	- 5,6	- 2,7	- 2,3	- 1,4	- 1,5	- 0,8	-10,3	- 0,8
10	27,5	29,5	30,3	30,7	32,5	34,6	34,8	35,1	- 0,8	- 0,5	0,0	- 0,3	- 2,3	- 3,6	- 3,5	- 4,8	- 4,8	0,3
11	35,1	33,7	32,9	30,8	29,3	28,7	28,7	29,0	- 7,7	- 5,6	- 1,9	0,0	0,2	- 0,6	1,2	2,0	- 8,0	2,0
12	29,8	30,7	31,2	31,3	30,3	29,5	29,2	28,3	2,3	2,8	3,1	4,5	4,6	5,0	5,4	5,7	1,9	6,7
13	28,3	29,3	31,1	32,6	33,8	35,6	37,4	38,7	6,7	6,1	4,6	4,1	3,9	1,7	- 0,1	0,1	- 1,2	6,8
14	39,6	40,9	41,5	40,7	41,2	41,9	42,6	42,7	- 1,3	- 2,2	0,0	2,4	0,8	- 1,7	- 1,7	- 0,3	- 2,6	2,8
15	42,4	42,1	42,5	42,0	41,8	42,1	42,7	42,4	0,3	0,4	0,8	3,5	4,2	4,5	5,1	5,5	- 0,6	5,6
16	42,9	44,8	45,8	45,7	45,6	45,7	45,6	44,7	5,7	5,4	5,6	6,7	7,0	5,0	3,5	3,7	2,3	7,3
17	45,2	45,6	46,1	46,5	46,1	46,2	46,6	46,3	2,3	- 0,2	- 1,3	0,3	0,2	- 0,1	- 0,7	- 2,5	- 2,5	3,0
18	46,0	45,8	45,9	45,7	44,8	44,9	45,0	44,2	- 2,9	- 3,7	- 4,0	- 1,4	- 0,8	- 2,9	- 4,0	- 5,8	- 5,8	- 0,6
19	43,5	42,7	42,5	41,4	40,2	39,7	39,2	38,9	- 6,5	- 6,7	- 5,7	3,1	1,3	- 3,4	- 4,8	- 5,8	- 6,8	4,6
20	38,2	37,4	37,7	37,3	36,7	36,7	37,0	37,0	- 6,3	- 6,8	- 3,4	4,7	1,5	- 2,2	- 4,1	- 4,3	- 7,2	5,3
21	36,8	36,2	36,3	35,8	35,4	35,4	35,7	35,1	- 4,0	- 1,6	- 0,6	0,6	0,1	0,1	0,7	0,1	- 4,4	0,9
22	34,9	34,3	34,3	33,6	32,9	32,8	32,1	31,7	0,3	0,2	0,7	2,1	2,1	1,1	0,3	0,5	0,0	2,8
23	31,4	31,2	31,6	31,3	31,5	31,3	31,3	31,1	0,6	0,5	0,4	1,0	0,3	0,5	0,3	- 0,9	- 1,0	1,1
24	30,8	30,1	30,2	29,7	29,5	29,9	30,4	30,6	- 1,9	- 3,0	- 3,1	- 0,9	- 1,7	- 3,5	- 4,3	- 5,1	- 5,1	- 0,4
25	30,4	29,5	29,6	29,5	28,6	28,2	28,7	29,3	- 6,1	- 6,7	- 4,1	- 2,1	- 3,0	- 5,0	- 6,1	- 6,3	- 6,7	- 1,0
26	29,8	30,4	31,0	30,8	31,2	32,4	32,6	33,4	- 5,1	- 6,5	- 6,5	- 3,6	- 2,1	- 5,1	- 6,7	- 7,5	- 7,7	- 1,6
27	33,7	34,4	34,8	34,5	34,6	35,0	35,7	35,6	- 2,3	- 6,6	- 5,2	- 2,8	- 2,5	- 4,9	- 5,9	- 7,0	- 8,5	- 2,0
28	36,0	36,9	37,6	37,6	37,6	37,4	37,6	37,1	- 7,5	- 8,9	- 6,7	- 1,6	- 1,2	- 5,5	- 7,5	- 9,0	- 9,2	- 0,3
29	36,1	35,1	34,7	33,1	32,2	31,3	30,7	29,7	-10,3	-10,8	- 8,7	- 2,5	- 2,0	- 4,3	- 5,9	- 7,1	-11,0	0,4
30	28,9	28,1	27,9	27,4	26,3	26,0	25,5	25,1	- 7,8	- 8,3	- 7,7	- 1,3	- 1,8	- 6,9	- 7,8	- 6,5	- 9,3	- 0,9
31	25,0	25,6	24,6	23,3	23,0	23,4	24,0	23,5	- 6,6	- 6,7	- 4,3	- 0,9	- 2,1	- 3,9	- 5,1	- 5,7	- 7,3	- 0,3
Moy.	34,85	34,77	34,97	34,59	34,33	34,40	34,50	34,40	- 1,92	- 2,14	- 1,35	1,00	0,52	- 0,87	- 1,44	- 1,97	- 4,11	2,33

DATES.	HUMIDITÉ RELATIVE. 3h	7h	9h	12h	15h	18h	21h	24h	VENT. — DIRECTION ET FORCE. 7h	9h	12h	15h	18h	21h	24h	NÉBULOSITÉ. 7h	9h	12h	15h	18h	21h	24h	PLUIE.	REMARQUES.
1	94	96	99	93	88	83	73	89	SSW 2	SW 1	SW 1	SW 2	SW 2	SW 4	SSW 6	10	10	10	10	10	10	10	1,7	Brd à 50m, halo lun.
2	81	76	73	93	97	99	94	97	SW 4	SW 4	SW 3	SW 2	SW 0	SW 2	NNE 1	10	10	10	10	10	10	10	6,2	Brume.
3	94	98	96	91	89	88	76	73	SSE 2	SSE 0	S 0	S 2	SSW 3	SW 4	SW 5	10	10	10	10	10	10	10	.	Brd à 1000m.
4	88	94	91	94	89	90	92	91	SW 5	SW 4	SW 4	SW 3	WSW 2	SW 3	SW 2	10	10	10	10	10	10	10	12,8	Giboulées.
5	91	93	92	90	88	92	92	92	SW 3	SW 3	SW 2	SW 2	SW 2	WSW 3	WSW 2	10	10	10	7	10	7	10	0,3	Giboulées.
6	92	92	91	88	85	86	87	91	SW 2	WSW 3	WNW 1	W 0	WSW 2	SW 3	SW 3	10	10	10	3	6	10	10	4,5	Giboulées.
7	92	94	95	95	94	96	98	98	SW 3	WSW 3	SW 2	SSW 2	N 0	SW 1	SW 1	10	10	10	10	10	10	10	1,8	Giboulées.
8	97	95	95	94	92	92	92	92	NNW 0	Cal. 0	NW 1	N 2	N 1	SW 1	SW 1	10	8	10	10	10	10	9	8,6	Giboulées.
9	93	94	93	92	85	92	94	94	SW 0	S 2	SW 3	SSW 4	SW 7	SW 5	SW 6	10	9	10	10	10	10	10	0,4	Givre, bourr.
10	94	96	95	98	92	93	87	93	WSW 3	SW 3	SW 3	NW 1	WSW 2	SW 2	SW 3	10	10	10	10	10	10	9	3,6	Giboulées.
11	94	91	89	84	88	92	94	93	WSW 1	SSW 2	SSW 2	SSW 3	SSW 4	SW 4	SW 4	5	7	10	10	10	10	10	0,8	Dégel.
12	93	89	90	84	88	87	87	91	SW 4	SSW 5	SW 5	SW 4	SSW 4	SW 5	SW 7	10	10	10	10	10	10	10	4,2	
13	93	97	89	74	69	76	89	89	SW 4	WNW 1	NW 1	NW 2	NE 0	NW 1	NW 4	10	10	9	2	2	2	8	11,0	Quelques grésils.
14	87	89	91	87	90	99	95	97	NE 0	Cal. 0	NW 1	NNW 2	NNW 0	SW 1	SW 2	8	1	1	1	3	10	10	0,0	Hor. brum., grésil.
15	89	91	88	98	98	99	97	98	SW 2	SW 1	SW 1	SW 3	SW 3	SW 3	SW 2	10	10	10	10	10	10	10	1,4	
16	97	99	100	100	93	86	98	97	SW 2	SSW 0	WNW 0	NE 1	N 1	NE 2	NE 0	10	10	10	10	2	10	1	2,4	Brouillard à 50m.
17	99	100	100	92	100	100	99	98	ENE 0	SSW 2	S 0	ESE 1	SSW 0	SW 1	NNE 0	10	10	10	10	10	10	10	.	Brouillard à 50m.
18	99	98	98	98	97	100	99	100	SE 0	E 0	Cal. 0	NE 0	NNE 0	ENE 0	Cal. 0	10	10	10	10	10	10	10	.	Givre et brd à 80m.
19	99	97	98	95	89	98	97	98	SSE 0	N 0	S 2	WSW 0	SSW 0	NE 1	NW 1	10	10	10	10	10	9	9	.	Brouillard à 50m.
20	97	96	96	85	91	93	95	96	NNW 0	Cal. 0	SW 1	W 0	SW 0	ENE 1	Cal. 0	1	1	2	1	0	10	10	.	Brume.
21	96	97	97	88	97	99	93	98	NNW 0	N 1	NE 0	W 0	NW 0	SW 1	SW 1	10	10	10	10	10	10	10	.	Brume.
22	93	95	93	85	83	93	92	92	NE 0	NE 0	NE 1	NNE 0	N 2	NE 1	NE 2	10	10	10	10	10	10	10	.	Brume.
23	92	96	96	91	93	86	82	89	NE 0	NE 0	NE 1	NE 1	NE 3	NNE 3	NNE 3	10	10	10	10	10	10	2	0,8	Giboulées.
24	90	90	89	86	84	87	83	85	NE 3	NE 3	NE 3	NE 3	NE 3	NE 4	NE 4	2	1	0	2	1	0	0	.	
25	88	89	87	84	83	85	87	88	NE 1	NE 0	NE 1	NE 1	NE 2	NE 2	NE 2	7	5	7	8	2	2	1	.	Halo lunaire.
26	84	83	82	83	70	71	77	79	NE 3	NE 3	NE 3	NE 3	NNE 2	NE 4	NE 3	9	6	5	1	1	0	0	.	
27	79	75	65	53	62	67	80	81	NNE 2	NE 3	NE 5	NNE 4	NE 4	NE 5	NE 6	1	0	0	0	0	0	0	.	
28	74	75	77	63	60	65	70	75	NE 1	ESE 0	E 1	SE 0	NE 1	NE 1	NW 2	0	0	0	0	1	0	0	.	Hor. très brum.
29	78	80	88	65	68	72	75	79	N 0	NNE 0	ENE 1	NNW 1	NNW 0	NE 1	NE 1	5	3	5	6	8	3	5	.	Halo lunaire.
30	84	86	80	76	73	75	83	84	NE 1	NE 1	E 0	ESE 0	NE 2	NE 3	NE 4	7	5	1	0	0	1	1	.	
31	87	89	73	70	70	75	76	76	NE 3	NE 4	NE 5	NE 5	NE 2	NE 4	NE 4	0	0	0	0	0	0	0	.	
Moy.	90,6	91,3	89,9	86,1	85,3	87,4	88,2	90,1	1,6	1,6	1,7	1,7	1,7	2,4	2,7	7,9	7,6	7,4	6,8	6,6	7,2	6,9	60,5	

Janvier 1892.

PUY-DE-DOME (Station de la Plaine).

Longitude 0°45′ E. — Latitude 45°46′. — Altitude 388m.

DATES.	PRESSION (700 +). 3h	6h	9h	12h	15h	18h	21h	24h	TEMPÉRATURE. 3h	6h	9h	12h	15h	18h	21h	24h	Min.	Max.
1	28,1	27,1	28,5	28,2	28,2	28,4	29,0	29,2	11,6	10,8	6,9	6,0	7,2	4,0	0,7	0,6	6,9	11,8
2	30,1	31,3	33,1	33,3	33,7	34,6	34,8	35,2	3,2	2,6	1,9	3,2	3,7	2,0	2,2	1,9	0,6	4,0
3	34,6	33,5	33,5	32,2	31,3	30,5	28,6	27,4	1,2	- 1,0	- 4,2	0,3	1,8	- 0,7	- 4,0	- 4,4	- 4,7	2,3
4	27,6	26,1	26,1	25,8	25,9	26,5	26,7	27,0	- 3,0	- 2,0	- 1,6	- 0,2	- 0,1	- 0,4	- 0,8	- 0,8	- 5,0	0,2
5	28,0	28,2	29,5	29,4	29,3	29,3	29,2	28,3	- 1,0	- 2,8	- 1,9	- 1,2	- 2,6	- 0,9	- 4,8	- 4,8	- 3,2	- 0,8
6	27,2	24,6	23,3	22,6	21,9	21,4	21,0	21,2	- 1,0	0,4	3,5	4,9	4,8	5,8	5,8	6,0	- 7,2	7,8
7	21,3	21,1	21,6	20,5	19,2	19,0	18,3	16,9	6,2	5,2	7,0	9,8	8,6	6,4	6,9	7,2	5,0	10,8
8	16,6	18,2	21,0	20,7	19,8	19,1	18,4	16,9	6,0	0,7	0,9	4,4	4,4	2,1	1,9	1,0	0,2	7,2
9	15,7	14,8	16,1	14,5	14,3	14,6	15,6	16,1	2,6	1,0	1,1	4,6	3,0	- 1,3	- 2,6	- 0,8	0,0	5,6
10	15,7	14,7	15,2	15,1	15,2	15,5	16,3	17,0	- 0,2	- 2,4	- 1,0	2,0	3,1	1,0	0,8	2,0	- 3,1	4,1
11	18,1	18,5	20,2	20,5	20,5	21,5	22,1	21,8	2,0	- 0,3	- 1,8	5,6	4,6	2,2	1,7	0,0	- 3,6	6,5
12	21,4	20,2	20,4	19,2	18,0	17,2	16,6	15,2	- 0,1	- 0,2	- 0,1	0,8	2,2	1,7	1,2	1,0	- 0,3	2,6
13	14,3	12,4	12,3	11,1	10,1	08,9	09,1	09,5	1,2	0,8	1,3	1,6	1,5	1,9	1,7	1,1	0,6	2,0
14	09,0	08,4	09,9	11,2	12,6	14,2	15,6	16,0	1,1	0,1	- 0,2	- 1,0	- 1,0	- 0,3	0,2	0,1	- 0,3	1,2
15	16,2	15,6	16,0	16,2	16,6	17,4	18,1	18,1	0,0	- 0,9	0,4	2,2	2,2	- 1,6	- 1,2	- 1,3	- 1,0	4,0
16	18,1	17,5	18,0	17,0	16,6	16,9	17,1	17,2	- 4,2	- 7,5	- 4,0	0,8	5,0	2,3	2,1	3,2	- 8,2	5,2
17	17,2	16,9	17,5	17,5	17,8	18,7	18,9	19,5	6,0	5,9	7,3	11,0	10,2	8,3	8,1	9,0	3,0	11,4
18	20,4	20,7	21,5	21,0	21,1	21,8	21,7	21,6	8,9	8,2	8,7	11,0	10,9	7,6	5,6	6,0	7,6	11,5
19	22,1	21,6	23,0	22,0	22,0	22,9	23,3	23,3	3,5	0,0	0,0	6,8	8,6	2,2	1,2	- 0,3	- 1,6	10,4
20	23,1	22,8	22,9	22,3	21,5	21,7	22,4	22,9	- 2,0	- 1,0	0,1	6,6	9,0	1,7	- 1,2	- 1,5	- 2,6	9,4
21	23,3	23,3	24,7	25,0	25,2	26,5	27,3	27,8	- 2,2	- 5,3	- 1,7	5,4	8,0	3,9	3,4	3,0	- 5,4	8,2
22	28,5	29,1	30,8	30,6	30,9	31,8	32,3	32,6	2,2	2,7	3,9	9,6	11,0	8,8	10,2	10,0	1,3	11,3
23	32,4	32,4	33,0	32,3	32,4	32,5	32,4	33,1	10,0	9,1	8,8	13,4	12,8	10,0	8,1	7,2	8,0	15,0
24	33,0	32,6	33,2	32,8	32,3	32,8	32,8	32,8	7,0	6,1	7,0	9,8	10,0	8,4	7,6	7,0	5,9	10,3
25	33,1	32,8	33,4	33,1	33,3	35,0	36,3	36,9	6,8	6,2	7,9	8,0	6,6	3,7	2,0	1,4	6,0	8,2
26	37,7	38,1	39,1	38,7	38,0	38,4	38,7	38,1	1,0	- 1,4	0,2	1,8	3,2	2,0	- 0,2	1,0	- 2,0	4,0
27	37,4	36,7	35,9	35,6	34,2	33,9	33,7	31,9	1,9	2,0	2,8	3,3	4,7	2,9	2,4	3,5	1,0	5,0
28	32,0	33,3	35,1	36,6	37,7	39,6	40,7	41,2	4,0	3,9	4,1	4,4	4,9	3,5	2,9	3,0	3,0	4,9
29	40,4	40,4	40,3	39,2	38,7	38,9	39,3	39,6	2,0	3,5	5,8	7,0	8,6	6,9	3,2	3,4	0,2	8,6
30	40,3	40,2	40,7	40,0	39,0	39,2	38,9	38,6	0,8	- 1,0	2,6	10,0	13,0	10,2	7,0	7,7	- 1,5	13,3
31	37,5	36,9	36,9	36,2	35,0	35,0	34,9	33,3	1,0	- 0,8	2,8	14,0	13,9	5,3	3,4	1,0	- 1,8	15,6
Moy.	25,82	25,48	26,22	25,82	25,56	25,93	26,13	26,01	2,47	1,37	2,21	5,35	5,93	3,54	2,44	2,37	- 0,07	7,15

DATES.	HUMIDITÉ RELATIVE. 3h	6h	9h	12h	15h	18h	21h	24h	VENT. — DIRECTION ET FORCE. 3h	6h	9h	12h	15h	18h	21h	24h	.	NÉBULOSITÉ. 6h	9h	12h	15h	18h	21h	.	PLUIE.	REMARQUES.
1	67	70	97	94	74	87	92	92	S 2	S 1	NE 2	NNE 1	NW 0	NW 0	NW 0	NW 0	.	10	10	10	10	1	0	.	0,4	
2	85	86	85	76	67	82	80	82	NW 0	N 0	N 2	NW 2	NNW 2	N 0	N 1	N 0	.	10	9	10	9	10	10	.	3,9	
3	89	91	90	89	74	90	93	93	N 0	N 0	NNW 0	NNW 0	NNW 0	N 0	N 2	N 0	.	1	10	6	6	10	0	.	.	Gelée bl., brouill.
4	92	92	92	89	87	89	90	90	N 0	N 0	N 1	N 0	NNW 1	N 0	N 0	N 1	.	10	10	10	9	10	10	.	.	Gelée bl., neige.
5	88	85	78	72	89	80	90	86	NW 2	NW 2	NW 2	N 2	N 0	NW 1	N 0	NW 1	.	10	10	10	10	9	8	.	1,4	Neige.
6	75	76	69	69	69	70	73	75	SE 1	N 3	WNW 3	SSW 4	W 4	NE 2	W 4	S 3	.	7	8	8	6	9	6	.	0,7	Neige.
7	76	78	74	69	63	74	60	69	S 2	S 0	SE 3	SW 3	WSW 6	SW 4	SW 6	SW 5	.	4	9	6	7	5	2	.	0,5	
8	73	81	96	83	77	93	89	96	SW 6	N 2	N 2	ESE 1	W 3	W 1	W 1	SW 0	.	10	10	10	10	10	10	.	2,5	Neige.
9	79	76	60	49	56	63	92	77	S 3	W 6	SW 3	SSW 3	WSW 1	W 3	N 0	NW 2	.	4	2	3	4	3	3	.	0,9	Neige.
10	81	87	73	71	65	76	79	75	E 2	SW 0	S 1	S 3	S 4	S 0	S 2	S 2	.	9	10	8	10	5	6	.	0,0	Fl. de n., halo lun.
11	75	75	78	61	66	79	84	89	S 4	S 1	S 0	SSW 0	NW 2	N 2	NW 1	NW 0	.	0	3	5	10	10	10	.	.	Neige.
12	95	98	98	98	95	96	96	98	NW 0	NW 0	NW 0	NNW 0	NW 0	NW 0	NW 0	NW 1	.	10	10	10	10	10	10	.	0,3	Brouillard.
13	98	98	100	98	98	98	100	100	NW 0	NW 0	NW 0	NW 0	NW 0	NW 0	NW 0	NW 0	.	10	10	10	10	10	10	.	3,1	Brume.
14	100	100	100	77	77	76	78	78	NW 0	NW 0	NNW 0	NW 4	NW 4	WNW 5	NW 4	W 4	.	10	10	10	10	10	10	.	13,4	Neige, brume.
15	81	89	80	75	67	88	90	92	NW 3	NW 0	WNW 0	N 3	W 3	NW 1	NW 1	NW 0	.	10	10	8	9	8	10	.	0,4	Neige.
16	86	83	89	65	54	60	64	69	NW 1	SSW 0	SSW 2	E 3	S 3	S 4	S 3	SE 3	.	0	0	3	2	3	5	.	0,4	Neige.
17	70	70	66	56	68	70	67	63	S 4	SE 4	S 4	S 5	SSE 5	SSE 5	S 6	SE 4	.	7	10	10	10	6	9	.	.	
18	63	63	61	52	53	66	81	85	S 5	S 3	S 4	SSE 4	SE 4	S 3	S 0	SW 2	.	10	10	9	10	10	9	.	.	
19	85	93	95	65	62	82	91	94	E 1	E 0	E 1	E 2	E 0	E 0	E 2	E 0	.	2	4	3	1	4	2	.	0,1	
20	96	98	93	77	52	82	90	96	E 0	E 0	E 0	E 0	E 0	E 1	E 0	E 0	.	8	3	0	1	0	0	.	.	Gelée blanche.
21	96	95	96	78	72	88	90	89	E 0	E 0	E 0	E 0	E 0	E 0	E 0	E 0	.	0	0	0	7	10	10	.	.	Gelée blanche.
22	92	93	93	79	73	76	72	72	E 0	E 0	E 0	E 2	S 2	S 0	SW 4	S 4	.	10	10	9	10	10	10	.	0,4	
23	72	73	76	55	57	64	72	71	S 4	W 4	NE 2	S 4	NW 1	W 3	W 3	W 0	.	9	9	6	5	7	2	.	0,2	
24	77	82	85	72	75	81	86	91	W 1	W 0	WSW 0	WSW 0	WSW 0	W 0	W 0	W 0	.	9	10	10	10	10	10	.	.	
25	91	91	91	94	88	80	82	85	W 0	W 0	WSW 0	W 1	N 2	N 4	N 4	N 4	.	10	10	10	10	10	7	.	.	
26	83	88	89	85	63	71	83	81	N 4	N 3	N 3	N 3	N 3	NW 3	NW 2	NW 4	.	10	10	8	7	10	0	.	0,5	Bruine.
27	80	79	75	90	80	93	93	80	NW 3	NW 4	NW 2	NW 0	SW 0	SE 0	N 2	E 3	.	10	10	10	10	10	9	.	0,0	Qq. floc. de neige.
28	80	87	80	77	66	71	72	78	W 5	NW 5	NW 5	NW 5	NNW 4	N 4	NW 2	NW 4	.	10	10	10	9	3	4	.	3,1	
29	79	80	70	71	65	79	86	85	W 2	W 2	SW 4	W 4	SW 5	NW 4	NE 0	NW 1	.	5	10	10	10	2	2	.	0,1	
30	92	92	96	74	66	70	71	64	NW 1	NW 0	NNW 0	NNW 1	NNW 0	NW 4	W 1	NW 4	.	0	2	0	0	0	0	.	.	Gelée blanche.
31	79	89	72	44	41	70	73	88	S 0	W 1	SW 0	WSW 1	W 2	W 2	W 3	W 0	.	0	0	0	1	0	1	.	.	Gelée blanche.
Moy.	83,1	85,1	83,8	74,3	69,5	78,8	82,5	83,4	1,8	1,3	1,5	2,0	2,0	1,8	1,7	1,7	.	6,9	7,7	7,2	7,5	6,9	6,0	.	15,3	

Février 1892. **PUY-DE-DOME (Station de la Plaine).**

Longitude 0°45′ E. — Latitude 45°46′. — Altitude 388m.

DATES.	PRESSION (700 +). 3h	6h	9h	12h	15h	18h	21h	24h	TEMPÉRATURE. 3h	6h	9h	12h	15h	18h	21h	24h	Min.	Max.
1	32,0	30,0	28,5	25,7	23,4	21,8	22,0	21,2	- 2,0	- 4,0	1,1	11,6	9,8	12,0	9,5	9,1	- 5,2	12,2
2	20,8	20,7	20,6	19,5	18,6	19,4	19,3	16,1	6,0	4,4	4,6	6,0	6,2	3,8	1,9	2,8	2,8	9,1
3	12,6	11,8	12,8	14,2	14,4	16,0	17,3	19,5	2,0	1,4	3,4	4,6	4,3	3,3	3,8	4,0	0,7	5,4
4	21,5	22,6	24,8	25,5	24,9	25,5	25,3	24,7	2,9	2,0	2,6	4,2	4,4	3,6	2,8	3,2	0,8	5,2
5	24,3	24,0	23,0	23,1	23,5	25,1	26,8	28,3	7,0	7,9	8,2	10,6	10,7	10,3	10,2	7,0	3,2	11,8
6	29,5	29,7	30,5	30,8	29,7	29,3	28,9	28,9	6,2	6,4	6,6	8,8	7,6	7,8	10,1	10,0	5,0	10,2
7	29,6	30,0	31,2	31,1	31,0	31,3	31,5	31,6	10,0	9,4	10,0	12,0	11,6	10,6	10,1	9,9	9,0	12,3
8	30,6	30,3	29,7	28,4	24,7	22,8	22,6	23,1	8,8	8,9	9,7	10,6	10,3	8,9	5,0	4,9	8,0	10,8
9	25,1	27,7	29,7	30,4	31,0	32,6	33,3	33,6	3,9	5,0	3,8	4,0	3,1	2,2	1,4	0,9	3,5	5,2
10	34,2	34,4	35,3	35,4	34,4	35,6	36,2	36,0	- 0,9	- 1,8	- 0,8	1,0	3,0	1,2	0,2	0,2	- 2,4	3,2
11	35,8	35,7	35,7	35,5	34,7	35,4	35,9	35,9	- 3,2	- 5,8	0,4	3,0	5,8	3,8	3,2	2,2	- 6,7	6,2
12	35,5	35,3	36,0	35,6	35,2	35,7	36,0	36,0	0,0	- 0,4	0,8	6,3	4,2	3,4	4,0	3,0	- 1,3	6,3
13	35,5	35,2	35,6	34,7	34,1	34,7	35,2	34,6	2,2	2,8	3,2	4,2	4,3	2,8	1,6	1,3	2,0	4,7
14	34,4	34,2	33,9	32,7	31,6	30,2	29,2	26,8	0,2	- 1,0	0,4	1,6	2,0	1,0	1,0	0,8	- 1,3	2,5
15	24,9	23,0	21,8	20,6	18,6	17,8	17,0	16,2	- 3,4	- 4,2	1,7	4,8	6,9	5,4	5,6	5,2	- 4,9	7,3
16	15,3	14,5	14,3	13,8	12,9	12,0	11,0	09,5	0,0	- 2,9	1,8	8,6	10,3	6,8	7,3	7,3	- 3,2	10,8
17	07,3	06,4	04,4	10,3	13,4	15,9	17,0	16,9	4,7	4,6	6,4	- 2,0	- 3,7	- 6,5	- 6,8	- 7,4	3,9	7,4
18	15,8	14,7	13,5	12,6	11,7	11,0	10,0	09,0	- 9,2	- 6,0	- 2,3	2,6	4,4	- 0,3	- 1,2	- 1,7	- 9,2	4,6
19	07,7	07,5	08,3	06,9	04,5	02,8	03,3	05,4	- 1,8	- 1,6	0,4	9,2	11,2	10,7	11,4	6,4	- 2,2	12,4
20	10,6	14,5	16,6	17,3	16,8	17,4	17,7	18,3	5,8	3,6	7,4	11,8	12,4	6,6	7,2	6,8	2,8	13,0
21	17,4	15,9	16,6	16,7	15,8	15,4	14,5	14,2	7,6	9,2	10,8	11,2	8,8	8,2	7,0	9,1	4,8	11,3
22	16,9	19,4	20,3	21,1	20,3	20,1	19,9	19,0	7,8	4,6	6,6	10,0	12,2	6,0	2,1	3,8	4,1	12,2
23	19,3	19,1	20,6	21,3	21,3	21,9	22,3	22,5	7,2	3,9	8,3	11,6	11,5	8,4	7,8	6,6	2,6	12,1
24	22,7	23,1	24,5	25,2	24,5	24,7	25,7	25,6	4,4	4,0	7,0	11,8	13,5	5,8	1,0	0,2	4,0	13,8
25	25,5	25,4	25,6	25,7	25,5	26,0	26,6	27,4	- 1,3	- 2,4	1,2	6,8	9,0	6,2	5,2	2,2	- 2,6	9,8
26	27,6	28,4	29,2	29,5	28,8	28,5	28,9	28,2	2,0	- 1,2	4,2	11,0	10,4	7,8	3,6	0,2	- 2,2	12,4
27	27,6	26,9	26,1	24,5	22,9	22,5	22,0	21,6	- 1,8	- 2,4	0,4	10,8	11,2	9,1	6,2	5,0	- 3,6	11,6
28	21,1	20,8	21,4	21,4	20,7	21,7	22,0	22,0	6,0	4,4	6,2	10,8	12,0	5,0	1,8	1,0	3,8	12,2
29	21,6	22,0	22,6	22,5	21,3	21,7	22,4	22,1	0,4	2,8	6,4	10,2	11,0	6,8	5,8	5,1	0,1	12,8
Moy.	23,54	23,56	23,90	23,86	23,11	23,27	23,44	23,25	2,47	1,78	4,16	7,51	7,88	5,54	4,44	3,76	0,56	9,27

DATES.	HUMIDITÉ RELATIVE. 3h	6h	9h	12h	15h	18h	21h	24h	VENT. — DIRECTION ET FORCE. 3h	6h	9h	12h	15h	18h	21h	24h	NÉBULOSITÉ.	6h	9h	12h	15h	18h	21h		PLUIE.	REMARQUES.
1	90	91	92	50	52	33	58	58	W 0	W 0	WSW 0	WSW 0	WSW 0	S 5	SSW 5	SE 5	.	1	4	3	10	10	10	.	.	Gelée blanche.
2	62	71	71	73	70	70	69	67	W 3	NE 3	WSW 2	WSW 3	WSW 3	NE 4	S 4	SE 5	.	10	10	9	9	10	1	.	1,0	
3	69	89	87	74	65	69	73	73	S 3	S 3	WNW 4	NNW 4	WNW 2	W 4	W 5	NW 5	.	10	8	9	10	9	3	.	1,7	Pluie et neige.
4	75	75	72	65	62	66	72	83	NW 4	NW 4	NW 3	NW 4	NW 3	S 0	S 3	SE 4	.	3	10	9	10	10	10	.	1,8	Pluie et neige.
5	77	80	83	75	75	78	74	91	W 4	W 3	W 6	W 8	W 6	W 6	W 4	NW 0	.	10	10	10	10	10	9	.	9,3	
6	91	79	74	71	77	86	79	76	NW 0	NW 3	N 3	W 3	SE 2	SE 1	W 6	W 5	.	9	10	10	9	10	9	.	14,6	Bruine.
7	76	81	76	74	80	80	79	74	W 5	W 6	W 4	WNW 0	WNW 4	W 3	W 4	W 4	.	10	9	9	9	9	5	.	0,8	Bruine.
8	75	76	74	68	65	71	84	81	S 4	W 4	W 5	W 5	W 6	W 7	WNW 5	NW 6	.	8	9	10	9	10	10	.	.	Org. à 8 h. 50 soir.
9	83	78	83	80	65	68	73	77	NW 5	NW 5	NNW 4	NNW 4	N 4	NW 4	NNW 4	N 4	.	10	10	10	10	10	10	.	13,8	Grains grés. à midi.
10	73	75	73	62	55	68	57	57	NW 4	NW 4	NW 3	N 4	N 4	N 3	N 2	NW 0	.	0	1	0	0	0	0	.	0,1	Gelée blanche.
11	65	74	67	63	61	70	76	82	NW 2	NW 0	NW 0	NW 3	N 3	NW 4	NW 3	N 2	.	1	10	10	2	7	8	.	.	Gelée blanche.
12	89	92	93	77	83	90	83	83	N 1	N 0	N 0	N 3	N 3	N 0	N 4	N 0	.	10	6	2	4	10	10	.	.	Gelée blanche.
13	81	80	86	87	85	72	71	76	N 0	N 0	N 3	N 2	NW 4	NW 4	N 3	NW 4	.	10	10	10	10	10	10	.	.	Grains de grésil (*)
14	78	86	81	70	64	72	72	70	NW 4	N 4	N 3	N 3	NW 2	NW 0	NW 1	NW 2	.	3	3	9	10	10	10	.	0,2	Grains de grésil (**)
15	80	81	69	69	66	66	63	65	N 0	N 0	SSW 0	SSW 3	WSW 4	WSW 3	SW 4	SW 4	.	8	9	8	9	10	10	.	.	Gelée blanche.
16	76	85	82	57	40	55	65	66	NW 0	NW 0	NW 0	SW 4	SW 4	SSE 4	S 4	SW 5	.	2	10	8	7	3	9	.	.	Gelée blanche.
17	69	77	62	75	69	73	73	66	SW 6	WSW 5	SW 7	W 6	W 4	W 5	W 5	W 4	.	10	4	10	10	1	0	.	5,9	Grésil et neige.
18	69	69	67	66	52	68	68	72	SE 3	SW 3	SW 3	S 4	SE 3	SE 3	S 0	S 0	.	7	2	4	4	5	0	.	0,9	Grésil et neige.
19	90	94	91	69	59	60	61	74	S 0	S 0	S 0	S 2	S 4	SSE 5	S 6	W 6	.	10	7	7	8	7	10	.	0,8	Un peu de ng. le m.
20	70	73	66	46	43	62	57	60	W 5	SE 4	SE 4	S 3	S 3	SW 1	S 4	S 5	.	1	1	2	1	0	0	.	4,8	
21	59	56	58	57	65	65	71	63	S 5	S 6	SSE 4	S 6	S 6	S 7	S 3	S 4	.	10	8	8	10	10	10	.	.	
22	70	71	74	62	52	73	93	80	NW 4	W 2	SW 1	SE 4	SE 2	SE 0	SE 0	4	.	10	1	4	1	0	0	.	3,3	Rosée le soir.
23	60	70	56	48	50	67	67	69	S 4	SSW 2	SSE 4	SSE 3	S 4	S 0	S 4	S 1	.	0	3	9	10	10	10	.	.	
24	90	92	80	56	40	61	77	85	S 0	S 1	SSW 2	S 3	SE 2	SE 0	SE 1	SE 0	.	10	8	3	1	0	0	.	5,3	
25	90	92	81	74	69	79	71	82	SE 0	SE 0	SE 0	S 4	SSE 4	S 4	S 2	S 0	.	4	8	9	3	8	4	.	.	Gelée bl., bruine.
26	85	92	80	59	50	70	90	93	S 3	NE 0	NE 0	NE 1	NE 1	NE 2	NE 2	N 2	.	1	0	2	6	3	0	.	0,1	Gelée bl., bruine.
27	96	100	92	61	57	61	82	84	N 0	N 0	NNE 2	SE 4	SE 3	S 3	SE 0	S 0	.	10	0	2	10	10	10	.	0,1	Gel. bl., un peu (***)
28	83	90	91	77	70	94	96	95	S 4	S 0	S 0	S 0	W 0	W 0	W 0	W 0	.	10	10	10	9	10	1	.	1,0	O. 4 h. 25 à 5 h. 30, grs.
29	94	95	77	70	52	77	88	89	W 0	WSW 4	W 2	S 2	NNW 2	WSW 0	W 0	W 0	.	5	10	7	4	6	10	.	13,8	Gresil.
Moy.	78,1	81,3	77,2	66,7	61,6	69,6	73,9	75,6	2,5	2,3	2,4	3,3	3,2	2,8	3,0	2,8	.	6,7	6,6	7,0	7,1	7,2	6,2	.	79,3	(*) à 10 h. 30, brume. (**) : h. 45 à 8 h. 30 m. (***) de givre, brd.

Mars 1892.

PUY-DE-DOME (Station de la Plaine).

Longitude 0°45′ E. — Latitude 45°46′. — Altitude 388m.

DATES.	PRESSION (700 +). 3h	6h	9h	12h	15h	18h	21h	24h	TEMPÉRATURE. 3h	6h	9h	12h	15h	18h	21h	24h	Min.	Max.
1	21,8	22,1	22,5	22,3	21,7	22,1	22,4	22,2	4,0	1,2	1,5	4,6	5,0	2,8	1,8	0,9	0,5	5,8
2	22,0	21,8	22,1	21,7	21,4	21,5	21,7	21,5	1,0	0,1	0,0	2,6	1,7	1,4	1,0	0,6	- 0,2	5,0
3	21,8	21,8	22,3	22,5	22,3	23,0	23,0	23,8	- 1,6	- 2,9	- 4,6	- 3,3	- 3,2	- 4,1	- 4,6	- 5,6	- 4,6	0,6
4	24,2	24,6	25,7	26,4	27,1	28,8	29,7	30,4	- 6,9	- 7,2	- 6,6	- 4,0	- 4,6	- 5,1	- 4,4	- 6,0	- 7,3	- 4,0
5	30,6	31,0	31,5	31,4	30,6	30,2	30,1	29,6	- 7,0	- 8,9	- 5,6	- 3,6	- 1,8	- 2,8	- 5,8	- 7,0	- 9,0	- 1,5
6	29,0	28,0	27,7	26,8	24,0	23,1	22,6	21,4	- 8,8	-10,0	- 4,2	- 0,4	1,8	- 1,8	- 4,0	- 6,3	-10,3	2,6
7	20,5	20,0	19,8	18,9	17,4	17,3	17,9	17,6	- 8,0	- 9,2	- 3,8	2,0	5,0	2,2	- 2,1	- 3,6	- 9,7	6,2
8	17,2	17,1	17,4	17,6	17,7	18,2	19,0	18,8	- 1,4	- 2,0	- 0,8	1,9	3,6	3,5	2,3	1,6	- 3,6	4,1
9	18,6	19,4	20,6	21,1	20,7	20,7	20,4	17,9	1,1	1,2	1,0	2,0	4,6	4,0	1,8	1,9	0,9	6,0
10	15,7	17,2	19,4	19,5	18,7	17,7	16,9	17,0	2,0	- 0,6	- 0,3	2,6	1,2	0,2	0,8	- 1,0	- 1,2	3,9
11	17,0	17,3	17,6	18,3	18,3	18,5	19,0	18,5	- 1,1	- 1,0	0,8	2,4	2,1	0,2	- 2,8	- 3,0	- 2,0	3,6
12	18,1	18,0	17,8	16,8	14,9	14,2	12,7	11,6	- 4,9	- 5,9	- 0,4	4,0	6,2	1,4	- 1,0	0,3	- 7,7	6,4
13	10,6	09,9	09,8	09,5	09,2	09,7	09,2	09,2	- 0,4	- 1,2	1,3	10,4	12,8	7,2	7,8	6,3	- 1,6	12,8
14	09,5	10,6	12,0	13,0	16,3	19,7	22,8	24,1	6,0	5,6	8,5	7,4	3,2	1,6	0,2	0,1	4,9	9,2
15	25,5	27,1	28,6	28,2	27,4	26,2	22,7	24,1	- 0,8	- 1,0	2,4	8,6	9,0	7,0	7,0	5,7	- 3,0	10,0
16	25,5	27,4	29,7	31,0	31,7	32,7	33,9	34,2	6,0	6,2	8,0	10,4	10,2	9,2	6,3	3,0	4,0	11,6
17	34,4	34,5	35,3	34,9	34,1	34,0	34,7	34,5	4,0	4,0	8,9	12,6	14,5	11,8	6,8	3,0	2,8	15,1
18	34,1	33,9	33,7	32,2	30,7	30,4	30,6	30,1	0,5	- 2,0	6,8	17,0	16,7	12,3	6,1	1,9	- 2,0	17,6
19	30,0	29,6	29,4	28,0	26,7	27,0	27,4	27,6	0,0	- 1,4	9,8	17,8	18,8	13,6	8,0	3,2	- 2,1	19,0
20	27,5	28,0	29,1	29,5	29,9	31,5	33,6	34,4	5,0	6,0	12,0	16,8	17,0	13,4	9,2	5,0	1,9	18,0
21	35,0	35,7	36,2	36,1	35,1	35,4	35,6	35,5	3,0	2,8	9,0	14,6	17,0	14,2	9,7	7,9	1,8	18,2
22	34,9	34,6	34,2	33,0	31,9	32,2	32,4	32,2	5,0	3,7	11,3	15,7	13,3	9,6	8,2	7,0	2,7	16,5
23	31,5	31,3	32,0	31,5	30,2	30,0	30,2	30,0	6,0	5,0	5,8	10,0	13,2	11,9	8,7	5,1	4,8	14,6
24	29,4	29,5	29,5	28,7	27,3	28,0	28,8	28,7	3,6	2,4	8,7	14,6	16,2	11,7	10,0	7,0	1,9	16,6
25	28,2	28,0	27,5	26,9	25,6	25,3	25,7	25,0	6,0	7,9	11,8	14,7	14,8	11,6	8,8	9,0	4,9	16,2
26	24,1	23,6	23,9	23,2	22,5	23,1	24,1	24,0	6,8	8,5	12,9	19,0	18,0	15,0	10,0	9,4	3,9	21,0
27	23,4	23,1	23,1	22,4	21,1	21,4	21,7	20,9	6,5	4,0	15,3	18,6	20,4	16,4	12,0	12,0	3,6	20,6
28	18,8	18,9	19,2	18,8	18,4	20,9	22,9	25,1	12,2	10,9	15,9	16,7	13,6	7,5	5,6	0,8	8,3	17,3
29	25,7	26,5	27,4	27,0	26,3	25,9	25,3	24,1	0,0	- 1,0	- 1,0	- 0,1	- 0,6	- 0,6	- 0,6	- 1,3	- 1,4	0,8
30	23,7	23,6	24,1	24,8	25,2	26,0	27,1	27,8	- 1,2	- 0,3	0,9	1,8	2,2	3,2	3,5	3,0	- 1,3	3,8
31	29,3	31,4	33,5	34,4	34,9	35,1	35,7	35,3	2,0	1,8	5,6	10,0	11,3	7,7	3,6	1,1	1,5	11,5
Moy.	24,44	24,69	25,25	25,05	24,49	24,83	25,17	25,06	1,25	0,54	4,22	7,98	8,49	6,01	3,67	2,00	- 0,60	9,97

DATES.	HUMIDITÉ RELATIVE. 3h	6h	9h	12h	15h	18h	21h	24h	VENT. — DIRECTION ET FORCE. 3h	6h	9h	12h	15h	18h	21h	24h	NÉBULOSITÉ. .	6h	9h	12h	15h	18h	21h	.	PLUIE.	REMARQUES.
1	91	92	95	71	66	80	85	85	NW 2	NNW 2	NNW 0	NNW 1	NNW 1	N 1	N 1	N 1	.	10	10	10	9	10	10	.	4,1	Pl. mêlée de neige.
2	79	81	89	79	74	74	79	82	NW 3	W 2	WSW 0	N 4	N 4	NNW 2	N 4	N 3	.	10	10	10	10	4	9	.	0,5	Gib. dans la mat.
3	81	80	83	74	78	83	86	80	N 4	N 3	N 2	N 4	N 3	N 4	N 3	N 4	.	10	10	10	10	10	10	.	0,6	Un peu de neige.
4	81	78	73	73	78	78	72	72	N 4	NNW 3	NNW 3	NNW 3	NNW 4	NW 4	NW 4	N 4	.	10	10	10	10	10	10	.	2,0	Un peu de neige.
5	73	75	69	73	63	70	74	83	N 3	N 3	NNW 1	N 3	N 3	N 2	N 2	N 1	.	0	0	6	6	1	0	.	0,1	Gr. de nge v. 14 h. 30.
6	82	84	73	66	53	68	73	74	N 0	N 0	N 0	N 0	N 2	N 0	N 2	N 0	.	0	0	2	4	1	0	.	.	Gelée bl. le m.
7	82	84	73	64	54	68	85	87	N 0	NW 0	NW 0	NW 0	NW 0	NW 3	NW 0	NW 0	.	0	0	0	0	0	0	.	.	Gel. bl. m. [m., br.
8	84	83	82	75	73	80	89	89	NW 0	NW 0	NW 0	NW 0	NW 0	NW 0	NW 0	NW 0	.	10	10	10	10	10	10	.	.	Qq. fl. de nge v. 9 h.
9	89	91	93	93	69	54	53	61	NW 0	NW 0	NW 0	NW 0	NW 0	W 1	WSW 4	SW 5	.	10	10	10	8	1	3	.	1,4	Pl. m. de neige (*)
10	71	73	66	58	62	66	68	65	SW 5	W 5	W 4	W 5	WSW 4	WSW 3	SSW 4	W 5	.	6	2	4	10	3	10	.	1,0	Flocons de nge.
11	65	68	68	61	61	60	67	70	W 5	W 4	W 5	W 6	W 3	W 2	W 1	W 1	.	8	9	4	6	3	2	.	0,3	Flocons de nge.
12	71	79	70	57	39	46	61	63	W 1	W 0	W 0	SSE 1	S 2	S 0	S 0	S 0	.	7	4	2	2	5	10	.	.	
13	75	88	81	58	47	66	61	65	S 0	S 0	S 1	S 4	S 4	S 3	S 5	SE 4	.	10	10	6	8	4	10	.	1,0	Un p. de nge la n.,
14	70	70	68	69	76	71	78	74	SE 1	SW 2	W 1	SW 1	NW 4	W 2	NW 0	NW 0	.	4	8	10	10	5	4	.	.	[brume.
15	71	71	61	52	44	44	66	74	W 2	W 0	W 2	WSW 2	SW 3	SW 2	SW 8	W 5	.	2	0	1	3	9	10	.	2,4	Temp. v. 20 h. 40.
16	75	70	64	56	56	71	77	86	W 7	W 6	W 5	W 5	W 5	W 2	W 0	W 1	.	6	7	3	5	10	3	.	18,3	
17	87	87	76	55	44	44	60	76	W 0	W 0	W 0	W 0	WNW 3	WNW 2	NW 1	NW 0	.	7	6	1	1	1	0	.	.	
18	86	92	74	28	32	41	68	77	NW 0	NW 0	NW 0	ENE 2	NE 3	NE 2	N 0	N 0	.	0	0	0	0	0	0	.	.	Faib. gel. bl. le m.
19	81	80	52	21	24	28	46	56	N 0	N 0	N 0	SE 3	SE 4	SSE 3	S 0	S 0	.	0	0	0	0	0	0	.	.	Gel. bl. le m, br. et
20	54	61	54	35	37	45	61	84	S 1	S 2	S 5	S 5	SSE 4	S 2	S 4	S 0	.	0	1	3	7	7	6	.	.	[brd au loin.
21	86	89	72	48	39	45	69	77	S 0	S 0	S 0	S 3	S 1	S 2	S 3	W 2	.	8	10	5	6	8	0	.	0,1	
22	86	93	63	50	61	92	94	97	W 0	W 0	W 0	SW 3	WSW 4	NE 2	N 2	N 1	.	9	10	7	10	10	10	.	.	
23	97	97	95	84	69	76	81	84	N 2	N 2	N 0	N 0	S 3	S 2	S 2	S 0	.	10	10	10	9	8	3	.	9,9	Brume.
24	90	93	81	65	58	53	79	71	S 0	SSE 0	SSE 1	SSE 2	SE 0	S 3	S 2	S 0	.	4	2	4	6	10	9	.	.	Forte rosée le m.
25	85	72	56	48	46	57	73	65	S 0	S 2	S 4	S 5	SSE 5	SE 4	S 0	S 3	.	6	3	9	9	7	4	.	2,4	
26	74	72	64	43	42	58	62	71	S 2	S 4	S 4	S 4	SSW 5	SSW 3	S 0	S 2	.	7	3	9	8	9	3	.	.	Écl. au N à 19 h. 45.
27	87	87	58	49	39	58	78	82	S 0	S 0	S 4	S 4	S 4	S 4	S 0	S 0	.	7	6	9	7	9	2	.	.	Rosée le matin.
28	70	83	56	52	71	85	86	90	S 3	E 3	S 4	SSW 3	SW 5	NW 3	NW 3	NW 4	.	8	10	10	10	10	10	.	.	
29	91	92	86	85	85	92	85	86	NW 5	NW 5	NW 5	NNW 5	NNW 5	N 5	N 5	NW 4	.	10	10	10	10	10	10	.	24,8	Nge toute la journ.
30	82	81	83	80	77	76	76	86	NW 4	NW 4	NW 4	NW 4	NNW 4	NNW 4	N 4	N 1	.	10	10	10	10	10	10	.	5,9	Neige le matin.
31	82	96	75	66	64	69	87	94	N 0	N 0	N 1	N 1	NNW 1	N 0	N 0	N 0	.	9	7	3	7	2	0	.	.	Brume.
Moy.	79,9	82,0	72,7	60,9	57,5	64,5	73,2	77,6	1,7	1,7	1,8	2,7	3,0	2,3	2,1	1,6	.	6,4	6,1	6,1	6,8	6,0	5,4	.	74,8	(*) et grés. m., br.

Avril 1892.

PUY-DE-DOME (Station de la Plaine).

Longitude 0°45′ E. — Latitude 45°46′. — Altitude 388m.

DATES.	PRESSION (700+) 3h	6h	9h	12h	15h	18h	21h	24h	TEMPÉRATURE. 3h	6h	9h	12h	15h	18h	21h	24h	Min.	Max.
1	34,7	34,4	34,6	34,0	32,8	32,5	32,4	31,7	- 0,1	- 1,3	7,0	13,0	14,0	11,4	8,2	5,2	- 1,8	14,6
2	31,1	30,3	30,2	29,4	28,6	28,3	28,7	28,4	1,6	0,6	9,4	14,8	16,2	15,2	9,5	6,0	- 0,4	17,0
3	28,4	28,7	29,0	28,8	28,0	28,3	29,5	29,8	3,4	2,9	13,6	20,3	22,4	20,0	15,4	14,0	1,8	24,0
4	30,0	30,4	30,8	30,0	28,7	28,8	29,6	29,2	7,8	5,4	17,0	20,8	22,0	19,0	14,4	10,6	5,0	23,9
5	28,3	28,1	27,8	26,2	24,3	26,0	25,8	25,1	8,2	7,4	15,1	23,0	23,0	15,1	11,7	8,7	6,4	24,8
6	24,4	24,4	24,2	23,3	21,9	21,8	22,2	22,1	6,5	6,1	13,8	20,8	21,1	16,6	11,6	13,0	5,0	21,7
7	21,7	21,7	21,6	21,1	19,8	19,8	20,5	20,8	10,0	9,1	13,8	17,2	19,0	17,0	13,2	13,3	8,1	20,8
8	20,8	21,2	21,5	20,8	20,1	20,3	21,5	21,7	11,2	9,0	15,8	20,4	20,5	19,2	13,8	11,0	8,4	21,2
9	21,9	22,7	23,0	22,8	22,4	22,6	23,6	23,8	10,0	7,2	17,2	21,6	23,2	18,1	12,4	9,0	5,2	23,2
10	24,3	24,6	25,4	24,6	23,9	24,1	25,2	25,4	6,9	7,0	16,7	21,8	20,5	17,6	12,9	9,2	5,8	22,8
11	25,3	25,2	25,1	24,0	22,6	22,1	22,9	22,6	10,5	8,2	15,0	20,8	20,7	17,4	13,0	11,0	6,8	21,8
12	21,8	21,0	20,8	20,0	18,6	17,5	17,3	16,7	7,6	5,1	12,7	12,0	11,5	11,2	9,7	8,4	4,4	13,8
13	15,4	14,7	14,7	14,0	13,3	13,9	15,1	15,3	6,5	7,4	12,6	14,8	11,2	11,0	9,0	9,6	5,4	17,2
14	15,5	16,1	16,5	17,7	17,5	17,9	18,1	18,3	9,2	8,0	11,0	9,8	12,4	8,0	7,8	6,2	6,8	15,0
15	20,0	21,2	23,8	23,6	21,9	20,6	20,5	20,2	5,2	3,8	4,2	8,0	10,2	9,0	2,2	3,2	3,7	11,0
16	19,1	19,2	19,3	19,3	19,1	20,3	21,5	21,8	- 0,2	2,4	8,2	7,6	9,4	7,2	2,8	3,2	- 0,6	10,4
17	22,2	22,9	22,9	22,3	21,5	22,2	23,4	23,7	0,6	1,2	5,0	9,0	9,8	5,8	4,7	3,6	- 1,8	11,8
18	24,4	27,0	28,7	29,9	30,7	30,9	32,4	32,2	1,6	1,2	2,2	1,4	3,2	2,9	0,8	1,3	1,0	6,4
19	32,2	32,6	32,6	32,9	32,9	34,1	36,0	36,6	1,4	0,2	4,8	6,8	7,0	5,8	3,9	2,2	- 0,3	8,2
20	37,3	37,9	38,6	37,8	37,4	37,0	37,6	37,5	1,0	- 0,4	4,8	8,0	9,0	8,0	3,9	3,0	- 1,6	9,8
21	36,5	36,6	36,7	35,6	35,8	36,0	36,5	36,3	- 1,4	1,2	8,8	11,0	9,2	7,8	7,2	7,2	- 2,8	13,2
22	36,1	36,6	37,2	37,2	36,9	37,3	37,9	38,0	7,4	8,2	11,8	13,6	12,6	11,4	10,6	10,2	6,8	15,0
23	38,0	38,6	38,6	38,2	37,5	36,8	37,2	36,8	9,8	9,6	14,0	15,4	16,0	15,9	12,0	8,0	9,1	17,2
24	36,1	35,7	36,2	35,0	34,1	33,4	33,1	32,2	6,2	6,5	13,8	17,9	18,9	16,8	11,4	9,9	3,7	19,2
25	30,7	30,1	29,3	28,0	27,2	26,3	26,5	26,1	6,7	5,0	17,0	20,0	17,9	15,4	12,9	11,8	3,0	20,0
26	25,5	25,1	25,0	24,6	23,7	23,5	23,9	23,4	8,9	8,3	9,5	11,0	11,0	9,2	7,9	7,5	8,2	11,8
27	23,6	23,9	24,3	24,2	24,2	24,2	24,6	24,6	6,3	5,0	10,3	11,2	10,5	10,4	7,8	6,0	3,8	11,2
28	23,6	23,3	23,6	23,4	23,8	24,8	27,3	28,4	6.8	6,4	10,0	10,6	10,0	7,6	6,2	5,2	3,6	12,4
29	28,3	28,2	27,8	25,7	24,4	22,5	22,7	22,7	3,5	3,0	8,0	11,0	7,2	7,1	5,1	5,5	2,0	11,5
30	22,4	23,1	25,2	25,7	26,7	27,3	27,7	27,5	2,9	4,0	5,6	7,8	4,8	3,7	5,0	5,0	2,4	8,3
Moy.	26,65	26,85	27,17	26,67	26,01	26,04	26,71	26,63	5,53	4,92	10,96	14,05	14,15	12,03	8,90	7,60	3,57	15,97

DATES.	HUMIDITÉ RELATIVE. 3h	6h	9h	12h	15h	18h	21h	24h	VENT. — DIRECTION ET FORCE. 3h	6h	9h	12h	15h	18h	21h	24h	NÉBULOSITÉ. .	6h	9h	12h	15h	18h	21h	.	PLUIE.	REMARQUES.
1	97	98	71	59	57	66	81	89	N 1	N 0	N 0	N 2	N 2	N 0	N 1	NW 0	.	0	0	0	0	0	0	.	.	Gelée bl. le m.
2	96	96	73	56	45	45	73	88	NW 0	NW 0	WNW 0	WNW 3	NNW 0	NNW 1	W 0	W 0	.	0	0	0	2	3	2	.	.	Gelée bl. le m.
3	95	97	57	41	38	40	62	69	W 0	W 0	WSW 1	N 0	N 1	NNE 1	N 2	W 0	.	0	0	0	0	0	0	.	.	Rosée le matin.
4	90	94	62	50	42	54	67	84	W 0	W 0	W 1	N 0	NE 1	N 1	N 1	N 0	.	0	0	2	3	2	0	.	.	[Prem. hir.
5	92	93	70	44	30	68	87	90	N 0	N 0	N 0	ESE 4	NNE 3	NNW 2	NE 3	SE 0	.	7	10	3	6	10	3	.	.	Or. 16 h. 10 à 16 h. 40.
6	94	94	72	50	36	56	80	77	SE 0	SE 0	SE 0	ESE 2	N 2	SSW 1	SW 0	W 4	.	9	6	5	4	10	6	.	4,3	Or. 17 h. 20 à 17 h. 35.
7	92	89	73	59	54	59	86	67	W 0	W 0	W 0	W 0	W 0	NW 0	S 3	W 1	.	10	10	10	4	6	10	.	1,0	Or. de 20 h. à 21 h.
8	90	92	64	54	44	60	67	86	N 0	N 0	N 0	N 1	NNE 3	NE 0	S 0	S 1	.	5	2	2	5	7	5	.	4,0	Écl. SSE 18 h. 30 (*).
9	76	85	56	39	25	42	72	84	S 4	S 2	SE 4	S 4	S 4	N 0	W 3	W 0	.	0	0	1	4	8	6	.	.	Rosée le matin.
10	86	85	54	37	36	49	72	86	W 0	W 0	W 0	SE 3	SE 5	SSE 2	S 0	S 0	.	5	6	3	5	7	0	.	.	
11	60	79	47	33	30	43	56	63	S 4	S 2	S 3	SE 4	ENE 3	ENE 0	E 3	S 2	.	9	2	1	4	6	5	.	0,1	
12	72	89	66	80	85	86	96	94	S 1	S 0	S 4	S 3	S 0	S 1	S 0	S 0	.	5	10	10	10	10	10	.	.	
13	88	94	70	60	80	77	73	71	S 0	S 0	S 0	WSW 0	W 0	NNW 2	W 3	W 4	.	10	8	10	10	10	3	.	2,6	Pl. et gr. à 14 h. 20.
14	73	72	61	60	63	81	77	77	W 4	WNW 3	WSW 5	W 4	W 3	W 4	W 1	W 4	.	2	6	10	6	10	10	.	6,0	Grésil.
15	71	70	77	70	64	54	86	69	W 4	WSW 4	NNW 3	NE 3	ENE 2	SE 3	NW 0	S 3	.	2	9	5	3	0	0	.	2,6	Grésil à 7 h. 20.
16	93	82	61	59	42	40	52	57	S 1	SW 1	SW 3	WNW 0	W 4	W 4	W 3	N 4	.	8	9	8	9	5	0	.	.	Gelée bl. le m.
17	78	73	56	40	37	63	74	70	W 0	WSW 1	SSW 2	SW 4	SW 4	SW 4	N 2	SW 4	.	2	8	9	7	8	8	.	.	Gelée bl. le m.
18	73	58	79	78	66	57	75	76	W 4	W 3	W 3	W 4	W 4	W 5	W 3	W 4	.	8	8	10	10	9	3	.	0,7	Giboulées.
19	76	81	59	51	39	35	46	72	W 4	NW 1	NNW 3	NNE 4	N 4	N 4	NNW 4	N 4	.	4	10	8	7	2	1	.	1,0	Neige.
20	74	85	59	44	36	36	56	59	N 3	NW 0	N 4	N 4	N 4	NNW 3	N 2	N 3	.	3	8	5	4	0	0	.	.	Gelée bl. le m.
21	80	81	48	52	73	94	96	97	N 0	NNW 0	NW 1	WNW 2	WNW 2	W 0	W 0	W 0	.	9	10	9	10	10	10	.	.	Gelée bl. le m.
22	97	96	74	62	70	78	80	74	W 0	W 0	NW 2	N 4	NW 4	NW 2	NW 0	NW 1	.	8	7	9	10	10	9	.	2,5	
23	76	89	63	62	61	61	80	94	NW 1	NW 0	NW 2	NNW 4	NNW 4	N 0	N 2	N 1	.	10	8	10	8	10	4	.	.	
24	97	97	73	43	47	44	62	74	N 0	N 0	N 0	NE 3	NE 4	N 3	N 3	N 3	.	0	3	0	1	0	0	.	.	Rosée tr. f. le m.
25	88	95	49	40	38	45	62	69	NW 1	NW 0	WNW 3	W 4	W 4	W 3	W 4	W 4	.	2	7	8	10	9	8	.	.	Rosée le matin.
26	81	85	83	73	70	81	80	73	N 3	N 0	N 3	NE 3	NE 0	N 0	N 0	N 2	.	10	10	10	10	8	10	.	.	Grésil vers 4 h.
27	78	87	66	52	49	50	67	61	N 2	N 0	NNW 3	N 3	NNW 3	NNW 3	N 0	W 3	.	10	7	10	10	8	10	.	3,3	Grésil.
28	60	70	52	56	62	59	70	71	W 4	ESE 3	WSW 1	WSW 4	W 4	W 4	NW 4	NW 4	.	10	10	10	9	6	7	.	.	
29	76	80	55	39	69	73	87	81	W 4	W 0	WNW 4	SW 4	S 3	SE 4	E 0	SE 2	.	2	7	10	10	10	6	.	0,7	
30	97	97	70	57	81	91	71	59	N 2	N 3	NW 4	NNW 5	NNW 5	NNW 5	NW 4	NW 4	.	10	10	10	10	10	8	.	8,4	Gr. à 12 h. 30 et 20 h.
Moy.	83,2	86,2	64,0	53,3	52,3	59,6	73,1	76,0	1,6	0,8	2,0	2,8	2,7	2,1	1,7	2,1	.	5,3	6,4	6,3	6,4	6,5	4,8	.	37,2	(*) Gdhalolun 21h.

Mai 1892.

PUY-DE-DOME (Station de la Plaine).

Longitude 0°45′ E. — Latitude 45°46′. — Altitude 388m.

DATES.	PRESSION (700+). 3h	6h	9h	12h	15h	18h	21h	24h	TEMPÉRATURE. 3h	6h	9h	12h	15h	18h	21h	24h	Min.	Max.
1	26,9	26,5	26,2	25,3	24,3	24,2	23,9	22,7	4,3	4,2	3,9	6,0	8,6	5,8	3,6	3,0	3,0	8,5
2	21,8	21,4	21,2	20,7	20,1	19,8	20,1	19,7	0,9	1,0	6,5	9,4	12,2	9,6	4,8	0,9	0,3	12,4
3	18,3	17,3	17,3	16,8	16,4	16,6	18,4	18,3	- 0,5	3,4	8,6	11,6	14,8	12,8	7,0	5,0	- 1,5	16,3
4	17,7	17,7	19,2	19,2	19,8	21,2	22,1	22,4	7,0	9,3	11,2	11,8	10,5	9,2	7,8	7,8	4,5	15,2
5	22,6	23,3	24,1	23,9	23,5	23,6	25,0	25,2	8,6	8,2	11,4	14,4	13,2	11,8	9,6	9,2	7,6	16,4
6	24,8	24,9	26,6	27,2	27,5	28,0	28,6	28,8	8,7	8,8	4,5	5,8	6,3	6,7	5,0	3,2	4,5	9,4
7	29,1	30,5	31,2	30,9	30,5	30,5	31,3	31,1	1,4	1,2	4,4	8,0	8,4	8,3	6,1	2,5	0,8	9,8
8	31,4	31,7	31,5	30,5	29,6	29,7	30,0	29,7	- 1,0	2,0	9,0	13,0	14,8	13,6	5,0	1,8	- 2,2	15,1
9	29,3	29,6	29,1	28,6	27,7	27,4	27,8	27,6	0,3	3,0	13,0	17,0	17,6	16,8	9,1	5,8	- 1,0	18,3
10	27,2	27,4	27,2	26,7	26,1	25,9	26,7	26,7	3,2	6,9	16,0	19,4	20,6	18,8	12,8	8,7	1,0	20,8
11	26,6	27,2	27,7	27,6	27,3	28,0	29,1	29,6	5,8	8,0	18,4	19,0	20,6	15,0	13,2	9,1	4,4	21,8
12	29,4	29,8	30,5	29,9	29,1	29,5	30,2	30,1	8,0	13,4	17,0	20,0	21,6	17,4	14,6	12,5	7,5	22,3
13	30,2	30,4	30,8	30,0	29,1	29,3	30,1	30,0	11,0	11,2	17,2	21,6	22,9	17,8	14,0	11,1	7,8	23,4
14	30,1	30,8	30,8	30,7	29,9	29,7	30,6	30,8	7,0	10,0	19,0	22,6	22,4	20,6	15,6	12,6	5,1	23,6
15	30,6	30,5	30,6	30,1	28,7	28,8	29,9	29,6	9,3	13,5	18,0	21,6	23,0	20,0	13,6	10,0	6,0	24,3
16	28,5	28,7	28,4	28,2	27,2	27,2	27,6	27,7	9,4	13,0	16,2	20,6	19,2	17,4	13,9	11,4	7,9	21,6
17	27,8	28,2	29,0	29,1	29,7	30,6	31,5	32,1	10,2	10,9	11,8	14,4	13,4	12,0	10,6	9,4	9,2	15,8
18	32,2	32,8	33,2	33,2	32,5	32,7	33,3	33,1	6,3	10,0	14,2	17,6	18,5	17,1	10,9	8,6	4,0	19,6
19	33,2	34,0	33,5	33,1	32,6	32,8	34,2	33,9	5,6	9,0	18,8	23,3	23,6	19,5	12,6	11,2	3,5	24,6
20	33,2	32,9	32,4	31,7	31,0	30,7	31,6	31,8	12,0	12,0	19,0	21,5	20,1	18,8	14,6	12,8	6,9	23,0
21	31,0	31,7	31,5	30,8	29,9	29,7	30,4	30,2	11,0	11,9	15,0	18,4	19,0	17,1	12,0	9,9	10,1	20,2
22	29,3	29,2	28,8	27,9	26,7	26,0	26,6	26,7	6,2	9,0	17,0	20,7	22,2	21,2	15,0	13,4	3,9	23,0
23	26,6	27,8	29,1	29,3	29,2	28,7	30,0	30,1	15,2	16,9	15,2	19,3	20,2	21,0	15,1	10,2	13,2	24,0
24	29,7	30,1	29,7	28,2	26,8	26,2	26,8	26,7	7,9	13,2	21,0	26,6	28,0	26,6	17,8	16,6	6,9	29,0
25	26,1	26,2	25,7	25,3	24,8	25,2	26,2	25,7	13,2	17,2	24,2	29,0	29,3	24,4	18,0	16,0	11,3	30,0
26	25,2	25,6	26,2	25,1	24,6	24,8	25,6	25,9	16,0	21,2	26,0	31,6	30,6	25,6	22,4	22,2	14,1	31,8
27	25,7	26,2	27,5	26,6	25,0	25,5	26,6	26,1	22,8	22,9	24,2	29,0	30,3	26,6	20,0	19,0	21,4	30,6
28	25,1	25,9	26,8	27,0	28,1	29,3	31,1	31,4	20,6	20,1	21,0	23,0	18,0	14,8	13,0	12,7	17,5	23,2
29	31,6	32,2	32,6	33,2	33,0	33,0	34,1	33,9	9,8	13,9	17,0	17,2	20,1	18,1	14,3	11,6	8,9	21,2
30	33,2	33,3	33,0	32,1	30,8	30,0	30,1	29,5	9,6	14,0	19,2	24,2	24,5	23,2	17,0	13,9	7,8	26,1
31	28,3	28,3	27,7	26,2	25,3	25,1	27,2	28,0	11,0	14,0	24,2	27,8	28,4	25,1	19,8	15,4	10,6	30,2
Moy.	27,83	28,13	28,36	27,91	27,32	27,41	28,28	28,23	8,41	10,75	15,55	18,88	19,43	17,18	12,54	10,24	6,61	21,02

DATES	HUMIDITÉ RELATIVE. 3h	6h	9h	12h	15h	18h	21h	24h	VENT. — DIRECTION ET FORCE. 3h	6h	9h	12h	15h	18h	21h	24h	.	NÉBULOSITÉ. 6h	9h	12h	15h	18h	21h	.	PLUIE.	REMARQUES.
1	67	74	87	56	44	53	67	70	NW 4	NW 4	NW 4	N 4	N 4	NW 4	NNW 3	N 1	.	10	10	10	10	9	6	.	2,0	Grésil. [6h.20à7h.
2	88	94	65	54	52	50	78	96	NW 0	NW 0	NW 1	N 2	NW 0	NW 1	NW 0	NW 0	.	10	8	9	9	6	0	.	.	Qq. gr. de grés. de
3	96	88	79	80	63	55	83	96	NW 0	NW 0	NW 0	NW 3	W 1	WSW 3	SW 2	SW 2	.	8	10	10	9	6	0	.	0,1	Gel bl. Ros. s. Bru.
4	85	65	80	74	74	79	91	91	SW 1	ESE 3	SE 1	E 3	NW 3	W 0	W 0	W 0	.	10	9	10	10	9	9	.	1,8	Pl.gr.à 1h.50,2h.50.
5	70	89	71	53	71	65	71	73	W 0	W 3	NW 3	W 4	W 3	WSW 3	W 4	W 2	.	9	7	8	6	9	8	.	11,1	Grs. [0.11h.45,13h.
6	78	86	87	78	70	52	56	69	W 2	NW 2	N 2	N 2	NNW 1	N 2	N 3	NW 4	.	10	10	10	10	10	4	.	1,5	
7	76	81	74	46	40	37	50	59	NW 3	N 3	N 4	N 5	NNE 5	N 4	NW 4	N 2	.	8	8	6	6	3	3	.	0,2	
8	82	82	48	39	30	31	74	85	N 2	N 1	N 3	N 4	N 4	NNE 3	NE 1	NE 1	.	0	0	0	0	0	0	.	.	Gelée bl. le m.
9	98	80	55	40	30	35	57	80	NE 0	NNE 0	NE 3	NNW 3	N 3	N 2	N 0	N 0	.	0	0	0	0	0	0	.	.	Gelée bl. le m.
10	93	85	52	36	34	37	62	83	N 0	NW 0	NNW 2	NNE 2	N 3	NNE 2	N 0	N 0	.	0	0	0	1	2	1	.	.	Gelée bl. le m.
11	92	89	54	51	43	70	66	92	N 0	N 0	N 1	NE 3	WNW 3	SW 3	SE 1	SE 0	.	2	5	8	5	8	10	.	.	Ros. m. T. au SE(*)
12	97	86	78	55	45	59	78	90	SE 0	W 1	N 1	N 2	N 3	NW 3	NW 0	NW 0	.	8	6	7	8	7	9	.	3,5	Écl. le s., coup de
13	88	95	61	43	32	66	78	73	NW 1	NW 0	NNE 3	N 5	N 3	WNW 2	NW 0	NW 2	.	0	0	3	6	7	4	.	2,4	[ton. à 10 h.
14	91	76	54	35	27	39	64	81	N 0	WNW 0	WNW 1	NE 3	NNE 1	N 3	N 0	N 0	.	1	3	5	7	7	5	.	0,5	
15	82	73	53	36	37	55	71	82	N 0	NW 0	NW 2	NNE 3	NE 3	NW 2	N 0	N 0	.	0	0	1	5	3	1	.	.	
16	81	70	50	36	45	49	60	86	N 0	W 3	WSW 3	WSW 4	WSW 4	WSW 3	SW 0	W 1	.	5	8	4	6	9	9	.	.	
17	68	63	54	44	42	57	61	77	NW 1	W 3	W 4	WNW 5	NW 5	WNW 2	W 3	W 1	.	9	10	8	9	7	4	.	.	
18	85	72	53	44	40	44	70	81	W 3	WNW 0	NNW 2	N 3	NE 3	NE 2	NE 2	N 0	.	0	6	3	3	1	0	.	.	Rosée le m.
19	94	73	50	35	36	42	72	73	N 0	N 0	NNE 2	W 1	WNW 4	NW 4	NW 2	NW 4	.	1	1	2	3	0	0	.	.	
20	76	72	37	29	25	31	53	70	W 0	W 0	WSW 3	WNW 4	W 4	W 4	W 3	W 0	.	3	1	2	5	6	4	.	.	
21	75	78	58	50	46	53	76	75	N 3	W 0	NW 2	NW 2	N 2	N 2	N 0	N 2	.	10	9	7	9	7	3	.	.	
22	97	73	44	43	41	43	68	80	N 2	N 0	N 3	NE 2	NE 2	NE 3	NE 1	NE 0	.	0	0	1	4	4	5	.	.	Rosée le m.
23	68	68	93	72	71	54	76	93	NE 1	SSW 2	SSE 2	S 1	SSE 3	SW 3	S 0	S 0	.	10	10	9	9	4	0	.	3,0	Écl. à l'ENE à 21 h.
24	94	88	63	39	29	28	51	67	S 0	SSW 0	SSW 2	ESE 3	SE 3	SSE 2	SW 2	S 4	.	0	0	2	6	5	0	.	1,3	Forte rosée le m.
25	72	59	45	29	25	37	55	56	S 1	S 3	SSE 4	S 5	S 5	S 4	S 3	S 1	.	1	1	0	2	2	0	.	.	
26	59	46	30	28	28	36	36	35	SE 4	S 4	S 5	S 5	S 6	S 5	S 4	S 4	.	7	8	5	6	9	9	.	.	
27	32	32	40	33	25	34	34	39	S 4	S 5	S 3	S 4	SSE 5	SSE 5	S 4	SE 4	.	10	10	8	5	4	3	.	.	
28	43	47	43	49	80	78	98	95	S 6	S 4	S 5	S 5	S 4	SW 3	W 0	W 0	.	10	10	10	10	10	10	.	.	
29	95	86	78	84	74	71	95	93	W 0	WSW 1	WSW 0	WSW 1	W 0	WSW 0	W 0	W 1	.	9	10	10	7	3	0	.	14,9	
30	95	87	68	51	51	50	76	89	W 0	WSW 0	WSW 1	WSW 3	WSW 1	NW 2	NW 2	NW 1	.	0	1	4	2	1	2	.	1,1	Rosée le m.
31	94	93	53	32	23	39	52	80	NW 0	NW 0	ENE 4	SE 4	WSW 4	SW 5	W 3	SW 4	.	1	0	4	4	6	4	.	.	Forte ros. le m. (**)
Moy.	81,0	75,8	59,9	47,5	44,3	49,0	67,1	77,7	1,2	1,4	2,5	3,2	3,1	2,8	1,5	1,3	.	4,9	5,2	5,4	5,9	5,3	3,6	.	43,4	(*) à 15h.45. Or. à 17h. (**) Éc. au SW, NE.

Juin 1892.

PUY-DE-DOME (Station de la Plaine).

Longitude 0°45′ E. — Latitude 45°46′. — Altitude 388m.

DATES.	PRESSION (700 +).								TEMPÉRATURE.									
	3h	6h	9h	12h	15h	18h	21h	24h	3h	6h	9h	12h	15h	18h	21h	24h	Min.	Max.
1	28,1	29,4	29,5	29,1	28,6	28,8	29,5	29,2	15,7	15,8	19,8	21,6	20,9	19,4	14,6	11,2	13,0	25,9
2	29,2	28,8	28,3	27,2	27,1	26,6	27,3	27,0	12,0	15,0	24,4	27,8	29,2	25,7	19,8	17,2	9,1	29,8
3	27,8	28,6	28,8	28,8	28,2	28,8	29,5	29,5	17,5	16,9	20,4	24,0	25,3	20,9	17,8	14,2	14,1	28,2
4	29,2	30,6	31,2	31,2	30,8	30,5	31,1	30,8	13,5	13,2	17,8	20,6	20,2	18,2	15,0	14,0	12,7	23,0
5	30,8	31,0	30,9	30,3	29,6	29,8	31,2	31,3	11,9	13,8	15,7	16,3	20,2	15,8	14,2	13,0	11,5	20,2
6	31,9	32,9	33,6	33,6	33,4	33,4	34,1	33,8	12,2	12,2	15,8	18,0	18,9	17,2	12,1	9,2	11,8	19,8
7	33,3	33,2	32,8	32,2	31,2	31,2	31,2	31,2	7,6	12,8	17,8	20,0	20,6	18,4	16,7	13,2	6,6	22,3
8	30,3	30,1	30,4	30,6	30,2	29,6	30,3	30,1	11,6	13,2	16,9	20,2	21,4	20,6	15,6	14,2	10,4	21,8
9	29,0	29,5	29,2	28,7	27,8	27,5	27,9	27,6	14,6	15,0	18,0	22,6	24,0	23,3	15,2	15,0	9,6	24,8
10	27,1	27,2	27,3	26,5	25,9	25,6	26,3	26,0	13,6	17,0	21,8	25,0	26,0	25,0	18,8	14,0	11,5	26,6
11	25,5	25,8	25,9	25,3	24,8	24,8	25,6	25,5	11,0	16,0	24,0	25,6	26,6	24,2	17,8	15,6	10,2	29,6
12	25,6	25,7	25,8	24,8	23,8	23,8	24,3	24,8	14,4	18,4	23,0	26,4	26,8	24,9	20,0	19,2	12,4	28,4
13	23,3	24,7	24,8	25,2	25,3	25,0	25,6	24,4	20,8	17,8	23,0	20,1	18,7	19,0	17,0	15,8	16,7	26,0
14	23,9	22,9	22,7	22,4	22,2	21,7	23,0	22,5	15,2	15,1	17,5	19,2	20,2	19,5	15,2	12,8	14,9	21,8
15	22,6	22,3	22,0	22,0	22,3	23,1	24,4	24,9	10,5	13,6	17,0	19,0	16,7	14,2	13,2	12,4	9,8	20,2
16	25,3	26,0	26,6	27,7	28,1	29,1	30,2	30,3	11,9	11,4	13,2	12,2	13,4	12,0	10,8	7,9	11,2	14,4
17	30,4	30,7	30,6	30,5	30,1	30,2	30,6	30,3	9,0	11,0	14,3	15,0	16,2	14,8	12,8	12,2	5,4	17,0
18	29,6	29,4	29,6	29,3	28,8	29,0	29,3	29,1	12,2	13,0	14,9	17,2	18,0	13,4	12,2	11,2	12,1	19,2
19	28,5	28,5	28,1	27,5	27,6	27,3	28,1	27,9	11,1	15,0	16,1	19,0	17,6	17,8	13,3	11,2	10,8	20,4
20	27,4	27,5	28,1	28,0	28,0	28,2	29,4	29,1	10,6	12,0	15,1	17,4	18,4	17,0	14,8	9,0	9,8	19,6
21	29,2	29,4	29,4	29,8	30,2	30,2	30,8	30,6	8,7	12,4	19,3	22,6	19,6	18,0	13,7	12,2	8,3	23,5
22	29,9	30,0	29,8	28,4	27,3	26,1	26,1	24,6	10,7	14,4	19,7	25,0	23,0	23,7	17,6	17,6	10,0	25,8
23	22,7	23,2	23,5	23,5	24,1	25,8	28,3	29,7	17,3	18,8	19,1	21,0	24,8	21,8	15,0	14,0	16,8	25,6
24	29,0	29,4	29,8	29,0	28,6	28,9	29,6	29,8	9,3	13,4	17,9	21,4	21,0	19,9	17,4	14,2	8,4	22,8
25	30,0	30,2	30,5	31,1	31,0	31,1	31,9	31,6	14,3	16,4	20,2	22,6	21,7	20,6	18,0	18,0	13,1	24,5
26	31,5	32,2	32,7	32,8	32,6	33,3	34,3	34,2	16,6	19,6	21,8	24,6	25,8	23,0	16,2	12,8	15,6	26,3
27	34,3	34,4	34,0	33,3	32,6	32,1	32,5	32,4	11,0	15,0	22,2	25,0	28,4	27,1	20,0	15,0	9,9	29,0
28	32,0	32,2	31,9	31,2	30,7	29,8	29,9	29,9	11,4	18,0	25,3	32,0	32,7	31,0	25,6	23,2	10,4	33,4
29	29,8	30,8	32,0	32,6	32,6	32,7	34,2	35,0	21,8	21,4	22,3	26,0	26,3	23,4	18,0	16,1	21,0	27,3
30	35,2	35,5	35,6	35,0	34,1	33,7	34,5	34,5	13,9	14,0	16,9	19,9	20,6	19,6	14,6	13,0	13,0	21,0
Moy.	28,75	29,07	29,18	28,92	28,59	28,59	29,37	29,25	13,06	15,05	19,04	21,58	22,11	20,31	16,10	13,95	11,67	23,94

DATES.	HUMIDITÉ RELATIVE.								VENT. — DIRECTION ET FORCE.								NÉBULOSITÉ.								PLUIE.	REMARQUES
	3h	6h	9h	12h	15h	18h	21h	24h	3h	6h	9h	12h	15h	18h	21h	24h	.	6h	9h	12h	15h	18h	21h	.		
1	75	84	62	54	53	61	80	90	W 5	SE 0	SE 2	SE 3	SE 3	ESE 2	E 0	E 0	.	2	8	8	9	6	3	.	.	
2	90	71	49	35	35	44	67	76	E 0	ESE 0	ESE 2	S 4	SW 4	SW 2	SW 0	SW 0	.	6	5	8	8	6	5	.	.	
3	74	92	64	62	47	71	72	95	N 1	N 1	NNE 0	S 4	NW 4	NE 0	ENE 2	NW 2	.	9	9	10	7	8	10	.	1,8	T. au S à 18 h., éc.(*)
4	91	90	84	61	63	67	68	57	S 1	NNW 1	NW 2	WNW 3	N 2	N 3	N 0	W 4	.	6	9	9	8	8	7	.	9,0	Tonnerre à 2 h.
5	82	50	53	62	59	79	74	74	W 1	WSW 4	SSE 4	SW 5	SW 5	W 4	W 4	W 5	.	10	8	9	6	7	7	.	.	
6	80	86	69	50	49	53	80	93	W 4	W 4	N 4	NNE 4	N 3	N 3	N 2	N 0	.	10	9	8	7	7	0	.	0,4	
7	94	88	58	47	53	48	51	63	N 0	N 0	N 4	N 4	NE 4	NNE 3	N 4	N 4	.	4	3	4	5	4	0	.	.	Rosée le matin.
8	75	71	52	44	39	36	50	61	N 3	N 4	N 4	N 4	NNE 5	NE 5	NE 3	N 4	.	0	3	5	5	2	1	.	.	
9	65	68	59	47	33	40	75	80	N 2	N 0	N 3	NE 0	N 4	N 3	N 0	N 0	.	0	0	0	0	0	0	.	.	
10	80	68	61	39	37	38	64	89	N 0	N 0	NNE 2	N 4	NE 4	N 3	N 0	N 0	.	0	0	0	3	1	0	.	.	
11	93	77	50	45	46	57	88	87	N 0	N 0	N 2	N 3	N 0	N 1	N 0	N 0	.	0	1	8	8	9	7	.	.	T. au NE à 4 h. 12.
12	86	69	59	47	46	60	76	65	N 1	N 0	N 1	N 2	NNE 3	NNE 2	W 3	SW 3	.	0	2	5	6	4	8	.	0,3	21 h. or. à W, SW, S.
13	55	78	60	72	90	90	96	91	SW 5	NE 0	NE 0	N 5	NW 3	NW 0	NW 0	NW 0	.	10	5	10	10	10	10	.	0,6	Or. NW, SE 12 h. gr.
14	92	91	83	76	68	74	80	94	NW 0	E 3	SE 0	ESE 0	SW 1	S 2	SW 4	W 0	.	10	10	10	9	9	10	.	21,9	T. aux env. la j., gr.
15	94	94	80	70	77	89	90	87	W 0	W 0	W 2	N 2	N 3	NW 2	NW 1	NW 1	.	10	6	10	10	10	10	.	2,2	T. NW à 11 h. 15 au
16	88	83	82	90	69	78	86	90	NW 4	W 2	SSW 0	E 1	W 2	W 2	W 2	W 3	.	10	10	10	10	10	10	.	12,6	[NNW à 12 h. 30.
17	80	77	65	61	60	72	83	76	N 3	N 1	N 2	N 0	N 1	N 1	N 0	W 4	.	2	10	10	10	10	10	.	0,4	
18	76	73	61	52	58	82	93	94	W 4	W 2	W 2	WNW 4	WNW 3	N 1	N 0	N 0	.	6	10	9	10	9	10	.	.	
19	88	61	58	66	56	55	88	95	N 0	W 0	WSW 4	WSW 4	WSW 4	WSW 3	W 0	W 0	.	3	9	9	9	7	9	.	3,0	
20	91	83	75	63	52	61	72	93	W 0	W 0	WSW 1	E 1	E 3	NE 3	NE 0	NE 0	.	8	10	10	10	9	9	.	.	Rosée le matin.
21	94	82	61	47	58	82	89	95	NE 0	NE 0	N 2	WSW 4	SW 2	WSW 0	SW 0	SW 0	.	10	7	10	10	8	8	.	.	Rosée le matin.
22	95	89	81	64	53	65	90	73	SW 0	SW 0	WSW 0	NE 3	N 2	N 0	W 3	S 4	.	10	10	7	8	3	9	.	0,6	T. à 12 h 20, or SW
23	58	67	70	57	56	58	68	82	S 4	SW 3	S 4	SSW 5	SW 5	WSW 4	W 1	W 1	.	10	9	9	9	6	0	.	0,8	[NE 21 h. à 21 h. 10.
24	96	78	63	53	54	52	61	83	W 0	W 0	W 2	ENE 2	ENE 1	N 3	N 0	N 0	.	4	6	10	10	9	10	.	.	Rosée le matin.
25	78	73	54	44	50	53	71	78	N 2	SW 2	W 5	SW 5	W 4	WSW 0	SE 3	SW 0	.	7	5	4	9	10	10	.	.	
26	87	72	56	46	37	52	79	94	W 0	W 1	WSW 4	W 4	WNW 3	NNW 3	NNW 2	NW 0	.	4	5	2	0	0	0	.	.	
27	96	87	56	43	40	40	65	85	NW 0	WNW 1	WNW 2	NNW 1	NW 0	NW 2	NNW 0	NW 0	.	0	0	0	0	0	0	.	.	Rosée le matin.
28	94	74	54	36	34	31	48	58	NW 0	NW 0	NW 1	E 3	NE 3	W 3	W 4	SW 4	.	0	0	0	0	0	0	.	.	Rosée le matin.
29	51	67	74	55	51	51	67	84	SE 3	W 4	W 5	SW 4	WSW 4	WNW 4	W 1	W 2	.	6	9	6	6	2	0	.	.	
30	88	82	66	53	46	45	65	74	W 3	NW 1	N 4	NNE 4	N 3	N 4	N 1	N 3	.	10	9	3	0	0	0	.	.	
Moy.	82,9	77,5	64,0	54,7	52,4	59,5	74,5	81,9	1,5	1,1	2,3	3,1	2,9	2,2	1,3	1,5	.	5,6	6,2	6,8	6,7	5,8	5,4	.	53,6	(*) t. NW à 21 h., or. 21 h. 10 à 21 h. 30.

Juillet 1892.

PUY-DE-DOME (Station de la Plaine).

Longitude 0°45′ E. — Latitude 45°46′. — Altitude 388m.

DATES.	PRESSION (700 +). 3h	6h	9h	12h	15h	18h	21h	24h	TEMPÉRATURE. 3h	6h	9h	12h	15h	18h	21h	24h	Min.	Max.
1	34,3	34,4	34,5	34,0	33,2	32,8	33,2	33,0	10,0	11,6	17,2	20,6	22,3	21,3	15,0	11,4	7,0	22,8
2	32,3	32,4	31,8	30,4	28,9	27,7	27,7	27,5	8,0	14,0	19,7	26,2	27,7	26,7	17,7	15,4	6,0	28,0
3	27,5	27,3	27,4	27,8	27,5	27,9	28,4	29,0	10,5	20,1	27,3	26,9	25,8	23,0	19,0	17,0	9,3	30,4
4	28,6	29,0	29,5	30,4	31,2	31,6	32,8	33,6	16,8	20,0	23,4	16,6	18,3	19,5	15,6	13,8	14,0	24,7
5	33,2	33,4	33,5	32,9	31,5	30,7	31,0	30,6	13,0	15,8	20,3	23,4	24,8	23,9	17,0	13,9	12,1	25,2
6	30,4	31,0	31,6	31,9	32,0	31,4	31,8	31,6	13,4	16,9	19,8	22,3	20,6	21,0	16,9	12,8	13,0	25,6
7	30,5	30,8	30,6	29,5	28,9	28,9	30,1	30,6	11,4	15,6	22,8	27,6	29,2	26,4	19,0	15,2	9,3	29,7
8	30,7	32,1	32,5	32,1	31,8	31,9	32,9	32,8	14,0	17,2	19,3	24,0	25,2	23,3	19,3	17,3	12,3	26,4
9	32,5	32,2	31,8	30,9	29,7	28,8	29,5	29,3	14,0	19,2	22,9	26,8	29,9	28,0	19,7	17,4	12,5	30,0
10	29,1	29,4	29,8	29,1	28,5	28,7	28,6	27,8	15,4	19,0	25,5	28,0	22,4	22,0	18,0	15,5	14,1	28,2
11	26,5	26,0	25,2	23,9	21,9	20,8	20,2	19,6	13,9	16,0	20,0	26,6	29,0	28,0	18,9	15,8	12,8	29,2
12	18,6	21,6	22,2	22,4	22,2	22,8	23,5	23,7	19,0	16,0	19,6	24,0	22,0	19,6	15,6	12,7	14,8	25,9
13	23,4	23,2	22,3	22,3	22,2	21,8	22,5	22,7	10,4	15,3	19,3	18,6	22,1	18,6	15,0	14,6	9,8	22,2
14	23,0	23,8	24,5	24,9	25,5	26,6	27,9	28,3	13,4	15,0	18,4	19,4	18,8	15,8	13,7	14,2	12,7	21,8
15	28,7	29,7	30,4	29,9	29,0	28,1	27,9	27,4	14,1	14,0	14,7	18,3	19,7	19,0	15,0	11,3	13,0	21,8
16	26,0	25,3	23,8	22,5	21,9	22,7	23,3	22,7	8,3	11,7	20,8	26,6	23,8	17,7	15,6	15,2	7,2	28,0
17	21,8	22,2	22,7	22,3	21,5	22,7	23,9	24,6	14,2	15,2	17,8	20,9	20,7	14,8	14,8	14,0	13,9	21,6
18	25,1	26,2	27,1	28,0	28,1	28,6	28,9	28,4	12,8	14,0	17,8	18,5	19,2	18,0	14,4	14,2	11,2	22,0
19	27,9	27,9	27,5	28,3	28,2	28,5	28,4	27,4	13,2	15,4	15,2	15,0	15,9	16,3	12,2	14,0	11,0	18,2
20	25,4	22,8	22,7	23,4	24,4	25,2	26,3	26,8	13,3	13,5	14,6	15,6	16,3	13,4	12,7	12,6	13,0	17,2
21	27,0	27,7	29,6	29,9	30,3	30,3	31,5	31,6	12,3	11,8	12,0	13,2	13,8	15,1	12,8	12,0	11,2	16,0
22	31,0	31,0	31,2	30,8	30,4	30,4	30,8	31,2	11,4	11,0	12,7	15,5	16,0	15,2	15,4	12,9	10,6	18,2
23	31,1	31,1	31,7	31,8	31,2	30,9	31,6	31,8	11,3	12,9	17,4	20,6	22,8	21,9	13,0	10,2	8,3	23,2
24	31,4	31,6	31,7	30,9	30,7	29,9	30,3	30,0	9,2	13,4	19,3	23,7	24,8	23,2	16,2	11,3	7,7	25,4
25	29,2	29,3	28,8	27,8	26,6	26,4	27,2	27,4	9,8	13,4	19,9	21,8	26,1	24,2	17,2	13,4	7,8	27,8
26	26,8	26,6	26,4	25,9	25,3	25,8	26,7	27,3	11,6	14,4	21,8	27,4	26,3	24,7	20,8	15,5	10,0	28,2
27	27,0	27,2	27,3	27,3	26,7	26,8	28,2	28,9	14,0	17,1	24,8	29,8	31,8	26,8	19,0	17,4	12,6	32,8
28	29,0	29,5	29,5	29,2	28,5	28,3	29,2	29,3	12,7	17,0	25,2	29,6	28,3	26,7	19,2	16,4	10,8	31,0
29	30,3	30,5	30,1	29,6	28,8	28,0	28,7	29,2	17,2	18,1	26,3	29,3	30,0	28,8	24,0	23,2	13,8	31,4
30	29,4	30,1	29,9	29,5	28,1	29,0	30,1	29,8	18,0	20,2	21,3	28,6	26,2	24,0	21,0	17,4	16,9	32,8
31	28,5	27,9	28,3	28,2	28,4	27,8	28,8	28,9	17,5	19,1	22,3	23,0	23,4	23,6	19,5	17,3	15,8	27,6
Moy.	28,26	28,49	28,58	28,32	27,84	27,80	28,45	28,48	13,04	15,61	19,98	22,95	23,30	21,63	16,88	14,69	11,44	25,59

DATES.	HUMIDITÉ RELATIVE. 3h	6h	9h	12h	15h	18h	21h	24h	VENT. — DIRECTION ET FORCE. 3h	6h	9h	12h	15h	18h	21h	24h	NÉBULOSITÉ.	6h	9h	12h	15h	18h	21h		PLUIE.	REMARQUES.
1	89	79	57	51	31	32	48	80	N 2	N 0	N 3	N 3	N 3	N 2	N 1	N 3	.	0	1	0	0	1	0	.	.	[18h.15,t.NWetNde
2	89	63	48	33	34	34	64	81	N 1	N 0	N 3	SSE 3	E 3	NE 2	NNE 0	NE 4	.	0	0	0	0	0	0	.	.	18h.30 19h.45,écl. N jusqu'à 20 h.30.
3	90	59	48	49	54	70	90	94	NE 0	SSE 2	S 4	WSW 5	SW 4	E 1	E 2	E 2	.	6	6	9	9	10	10	.	.	Or. SW-NE 17h.45a
4	94	78	64	73	80	79	93	93	E 1	E 1	E 0	W 6	E 3	SSE 3	S 0	W 0	.	3	9	10	9	8	9	.	2,0	R.m.,0.10h.50,t.NE
5	92	84	70	52	52	48	68	86	W 0	W 0	N 3	NE 3	NE 3	NE 3	NNW 0	N 2	.	0	7	6	6	5	1	.	6,0	F.r.m. [11 10SE6 30.
6	85	64	62	53	62	62	73	95	N 1	W 4	NNW 3	NE 3	WSW 4	WSW 4	W 4	W 2	.	9	8	5	10	7	0	.	.	
7	97	79	50	40	34	42	72	89	W 2	W 0	W 2	SE 0	W 3	WSW 4	SW 0	S 4	.	0	0	0	0	0	0	.	.	Rosée le matin.
8	94	85	77	60	57	57	74	80	S 3	SSE 3	E 4	NE 4	N 4	NNE 4	NE 1	NE 1	.	7	10	6	6	7	10	.	.	
9	84	63	53	49	47	46	77	74	NE 2	NE 0	NNE 1	E 3	E 1	E 2	E 1	E 1	.	1	1	1	2	0	0	.	.	
10	93	81	58	44	89	86	96	95	E 0	E 0	ENE 1	E 1	NNE 1	SSW 1	SW 0	SW 1	.	2	4	6	9	8	2	.	.	Or.13h.10 à 17 h 30.
11	95	92	81	63	46	50	85	92	SW 0	SW 0	SW 0	SW 3	ENE 1	NE 0	SE 0	SE 0	.	6	7	2	2	4	0	.	4,1	F.r.m.,le s.éc.SW.
12	70	78	64	50	50	58	71	79	SW 6	W 4	WSW 3	WSW 4	W 3	W 4	W 1	SW 1	.	9	6	9	7	6	5	.	3,2	Or. 4h.30,écl.NNW
13	85	68	53	50	49	49	71	70	SW 1	SE 3	SSW 4	SW 4	SW 3	S 4	SW 4	SW 3	.	5	6	10	8	9	10	.	.	[à 20 h.30.
14	80	70	59	43	49	69	82	82	SW 3	SW 4	W 5	W 5	W 4	NW 4	W 0	W 3	.	7	5	7	10	10	8	.	1,0	
15	84	89	83	63	55	60	80	88	W 1	W 1	W 2	W 2	NE 1	NE 2	ENE 0	NW 0	.	9	10	8	10	7	7	.	0,9	
16	96	89	54	40	64	79	92	92	NW 2	NW 0	SSE 4	S 3	ESE 2	WSW 3	W 1	W 0	.	4	1	4	7	10	10	.	.	F. ro. m. or.13.h45.
17	91	92	78	68	65	81	74	74	W 0	W 1	W 1	E 3	E 0	W 4	W 3	W 4	.	10	9	9	10	10	7	.	31,1	[à 18h.
18	92	74	58	64	64	78	90	80	W 1	WSW 4	W 3	W 2	E 0	E 0	E 0	SW 2	.	6	8	9	10	9	6	.	0,9	
19	80	73	64	70	78	64	81	71	SW 4	SW 4	WSW 4	WNW 1	N 2	WNW 4	W 0	NW 4	.	8	10	10	8	8	10	.	3,6	
20	72	85	72	59	60	80	83	85	S 4	SW 6	W 6	W 6	W 5	W 5	W 5	NW 4	.	10	5	6	7	10	9	.	6,8	
21	84	88	83	77	73	63	77	81	NW 4	NW 5	NW 4	NW 5	NW 4	NW 4	NNW 4	NW 4	.	10	10	10	10	6	10	.	3,8	
22	85	84	77	73	66	70	73	75	NW 4	NNW 4	NNW 3	NNW 4	N 3	N 3	N 4	NW 2	.	10	10	9	10	10	10	.	.	
23	92	87	68	65	52	48	88	94	NW 2	NNW 0	NNW 3	NE 4	N 4	NE 3	NE 0	N 1	.	1	3	4	3	0	0	.	.	Forte rosée matin.
24	95	91	67	50	40	43	69	90	N 0	NNE 0	NNE 1	NNE 3	NNE 4	NNE 3	N 0	N 3	.	0	0	0	0	0	0	.	.	Forte rosée matin.
25	92	87	58	49	43	46	68	86	N 0	N 0	N 1	N 0	E 1	N 3	N 0	N 1	.	1	0	0	0	0	0	.	.	F.ro.m. [14 h. 40.
26	93	86	62	35	46	56	70	91	N 0	N 0	N 3	N 3	NE 4	NW 4	NW 0	NW 0	.	0	0	0	4	7	1	.	.	F. ros. m., ton. W a
27	92	88	48	28	28	36	70	75	NW 0	NW 0	SW 1	E 3	E 4	SSE 4	S 0	S 2	.	3	2	1	5	7	2	.	.	R.,éc.NW SE 20 30.
28	86	75	45	38	39	66	76	86	S 1	S 0	S 1	E 0	N 1	N 0	N 0	NW 0	.	0	0	0	5	3	1	.	.	Écl. au loin 20h.30
29	70	78	48	38	36	41	67	72	NW 0	S 0	SSE 3	E 2	NE 2	N 1	W 3	W 4	.	0	0	0	1	4	6	.	1,3	Ro.m.,éc.NE à 21h.
30	90	80	80	54	55	60	87	92	N 0	N 0	SE 3	E 1	NNW 4	N 1	NW 0	NW 0	.	0	10	2	6	7	7	.	.	T.SetNE 9h. s.éc.(*)
31	86	83	69	69	74	70	77	95	NW 2	NW 2	NE 0	NW 3	N 1	N 0	N 2	N 0	.	4	9	10	6	4	3	.	.	T.8h.14h.20.les.(**)
Moy.	87,6	79,7	63,2	53,2	53,9	58,8	77,0	84,4	1,5	1,5	2,5	3,0	2,6	2,6	1,2	1,9	.	4,2	5,1	4,9	5,8	5,7	4,6	.	64,7	(*) SSE et NE. (**) éclairs a l'E

Août 1892. **PUY-DE-DOME (Station de la Plaine).**

Longitude 0°45′ E. — Latitude 45°46′. — Altitude 388m.

DATES.	PRESSION (700 +). 3h	6h	9h	12h	15h	18h	21h	24h	TEMPÉRATURE. 3h	6h	9h	12h	15h	18h	21h	24h	Min.	Max.
1	28,4	28,5	28,5	27,9	27,1	26,8	28,2	28,3	14,2	17,0	21,0	24,6	26,2	22,0	17,8	15,2	13,3	27,0
2	27,9	28,3	28,8	28,8	29,0	29,2	30,1	30,3	16,0	15,8	18,1	18,6	18,2	17,0	15,2	12,9	14,8	19,2
3	30,2	30,5	31,2	30,7	30,1	29,7	30,3	30,4	9,9	10,9	13,2	17,2	18,8	18,2	14,0	12,4	8,9	19,6
4	29,8	29,7	29,9	29,1	28,8	28,8	29,4	29,7	9,2	10,9	17,3	21,8	20,6	19,0	14,0	13,3	6,9	21,8
5	29,9	30,3	30,7	30,5	29,9	29,6	30,1	30,0	10,0	11,9	19,0	21,5	22,3	20,4	15,4	14,0	7,3	24,6
6	30,4	30,7	31,0	30,7	30,3	29,8	31,0	31,6	10,2	12,0	22,0	25,0	24,2	24,0	15,1	15,2	7,9	27,2
7	31,6	31,9	31,9	30,9	29,8	29,0	29,0	28,6	14,0	14,2	20,9	25,6	28,3	25,0	19,0	13,2	9,6	28,3
8	28,2	27,9	27,7	26,4	25,7	26,7	28,2	27,3	11,0	13,2	23,4	29,4	28,9	19,8	16,6	14,4	9,7	32,2
9	27,2	27,4	28,4	28,4	27,6	28,2	29,0	29,1	15,0	16,4	17,3	20,0	21,9	20,0	18,0	15,0	13,3	23,6
10	28,9	29,5	29,9	29,5	28,6	29,8	30,9	30,8	15,8	16,3	20,4	22,5	23,2	17,2	16,4	16,0	15,0	25,2
11	30,4	30,8	31,5	31,6	31,4	31,2	32,4	32,3	15,8	15,0	17,4	18,0	20,2	19,2	14,4	11,2	14,7	21,4
12	31,8	31,9	32,3	31,5	30,5	29,7	30,1	29,7	10,0	11,0	17,8	20,8	23,6	22,1	15,0	11,8	8,1	24,9
13	29,1	29,3	29,1	28,7	28,0	27,9	28,7	29,3	10,2	10,8	20,6	27,5	30,6	25,5	19,0	20,0	8,3	32,0
14	29,9	30,5	30,9	29,9	29,1	28,4	29,4	29,7	15,0	15,8	20,7	26,3	29,4	26,6	19,2	16,0	11,4	30,0
15	29,8	30,4	31,0	30,6	29,9	29,9	31,2	31,6	14,1	16,1	25,6	30,8	31,2	28,0	21,7	19,4	13,2	32,8
16	31,7	31,8	31,7	31,1	30,1	30,3	31,3	31,5	15,8	15,7	26,1	34,2	37,2	30,8	25,0	21,0	13,7	38,2
17	31,4	31,4	31,4	30,5	29,4	29,2	29,5	29,0	18,0	18,1	29,0	35,6	37,0	31,0	22,7	20,0	16,9	38,0
18	27,9	27,0	25,8	24,9	23,3	23,2	23,6	23,3	12,8	15,6	29,6	32,4	32,4	28,3	17,8	20,2	10,6	33,3
19	22,6	22,5	22,8	21,8	24,8	25,1	26,5	27,6	22,0	16,4	22,4	26,7	14,7	15,8	16,4	15,8	13,7	28,4
20	28,9	29,8	30,9	31,2	31,3	31,8	32,7	32,5	12,2	12,2	18,0	21,4	19,2	17,9	13,9	15,2	9,6	21,8
21	32,4	32,3	32,3	31,8	31,3	30,7	30,7	29,9	14,0	14,8	19,2	22,6	22,6	20,2	17,2	15,3	13,2	22,7
22	29,0	28,6	28,5	27,3	25,9	25,5	26,1	25,9	13,0	12,3	20,0	26,2	27,7	22,3	16,9	13,9	11,3	29,0
23	25,4	25,2	25,0	24,1	23,6	22,9	25,1	24,9	13,0	11,8	23,3	28,8	28,7	24,6	18,2	17,0	11,2	30,6
24	25,0	25,1	24,2	23,4	21,8	22,5	24,9	25,9	15,8	15,8	17,6	16,6	17,4	18,0	15,0	14,0	15,6	19,8
25	25,9	25,9	27,1	27,4	27,6	28,7	30,4	30,8	13,0	13,0	14,2	17,7	19,6	17,0	15,2	13,4	11,8	23,0
26	31,0	31,5	32,1	32,0	31,8	31,7	32,0	31,8	12,0	12,3	18,8	20,3	18,6	16,8	14,3	13,8	9,4	22,5
27	31,2	30,6	30,6	29,6	28,4	28,0	27,9	27,5	11,4	11,0	18,0	22,4	25,0	19,0	13,7	10,4	8,4	25,6
28	27,3	26,7	26,5	25,7	25,6	26,1	27,5	27,9	10,0	11,4	22,3	28,2	28,1	23,4	20,4	14,6	8,6	29,4
29	27,6	27,5	27,1	26,1	25,1	25,1	26,5	26,3	10,6	9,6	24,1	29,1	31,0	25,0	18,3	17,2	8,9	31,6
30	25,5	25,8	26,0	25,2	25,1	25,2	26,4	27,0	18,3	14,2	22,7	27,8	27,4	23,8	18,6	17,5	13,5	30,8
31	25,5	25,3	26,8	27,7	27,7	28,6	30,0	30,6	16,8	16,0	16,1	20,2	21,6	18,0	15,9	14,7	15,4	22,8
Moy.	28,77	28,86	29,08	28,55	28,02	28,04	29,00	29,07	13,52	13,79	20,52	24,51	25,03	21,80	17,11	15,29	11,43	27,01

DATES.	HUMIDITÉ RELATIVE. 3h	6h	9h	12h	15h	18h	21h	24h	VENT. — DIRECTION ET FORCE. 3h	6h	9h	12h	15h	18h	21h	24h	NÉBULOSITÉ. .	6h	9h	12h	15h	18h	21h	.	PLUIE.	REMARQUES.
1	95	88	75	50	40	59	76	94	N 2	NNW 0	NNW 3	N 3	NW 4	NW 3	NNW 3	N 3	.	9	7	7	6	10	10	.	.	Rosée le matin.
2	78	84	63	59	62	67	75	80	NW 3	NW 3	N 3	N 4	NW 4	N 4	NW 3	NW 3	.	10	9	10	10	10	10	.	2,2	
3	82	78	62	54	42	47	65	76	NW 2	NW 2	N 3	N 3	NNE 2	N 3	N 3	NW 2	.	10	7	3	4	5	1	.	.	
4	89	86	61	43	44	49	78	77	NW 2	NW 0	NW 1	N 4	N 2	N 3	N 1	NW 4	.	0	0	5	9	9	3	.	.	Rosée le matin.
5	95	93	63	45	46	48	68	78	NW 0	NNW 0	NNW 0	NNE 4	NE 2	N 2	N 3	W 3	.	0	2	5	5	2	0	.	.	Forte rosée le m.
6	93	90	50	34	39	40	78	83	W 0	NW 0	WNW 1	N 3	N 1	NW 2	NW 0	NW 0	.	7	5	9	8	3	3	.	.	Rosée le matin.
7	86	82	57	44	39	40	63	85	NW 0	NNW 0	NNW 0	NNE 3	NNE 1	NNE 2	N 3	NW 0	.	0	0	4	3	2	0	.	.	R.lem [et 20h.30(*)
8	92	85	49	34	38	77	95	94	NW 0	NW 0	NW 0	NNE 3	W 4	NE 0	N 0	N 0	.	7	3	6	9	10	10	.	.	F.r.m.O.19h 19h. 25
9	94	92	82	64	62	76	74	92	N 0	N 0	N 3	NNE 2	NE 2	NE 1	S 2	SE 0	.	10	10	5	10	10	10	.	15,2	Or. à l'E vers 18 h.
10	90	90	72	55	55	94	94	93	SE 0	SE 0	SE 3	E 3	E 1	W 0	W 0	W 0	.	10	6	6	9	9	10	.	.	Or. 15h 25 à 16h.40.
11	89	95	80	74	61	63	84	95	W 0	W 0	NW 3	N 3	N 2	N 3	N 3	N 0	.	10	10	10	8	5	6	.	31,2	
12	95	95	72	55	49	62	93	95	N 3	N 0	N 1	N 1	N 2	N 2	N 1	N 0	.	0	1	0	0	0	0	.	.	Forte rosée le m.
13	95	95	65	42	33	45	66	79	N 0	N 0	N 0	N 0	WSW 2	SW 4	SW 0	W 0	.	2	0	0	1	5	0	.	.	Rosée le matin.
14	83	82	70	48	42	56	87	93	W 2	WNW 0	WNW 1	NW 2	NNW 0	NNW 1	N 0	N 0	.	3	1	0	0	0	0	.	.	Rosée mat. et soir.
15	94	92	57	43	37	57	70	85	N 0	NNW 0	N 0	N 1	N 1	N 1	N 2	N 1	.	0	0	0	0	2	4	.	.	Forte rosée le m.
16	89	90	60	36	29	39	54	72	N 0	N 0	N 0	ESE 2	SE 3	SW 0	S 4	S 0	.	0	0	0	3	1	0	.	.	Rosée le matin.
17	89	86	44	33	25	36	51	41	S 0	S 0	S 4	SE 4	S 4	S 2	S 0	S 3	.	4	0	0	0	0	0	.	.	
18	86	73	30	23	22	25	63	42	S 2	S 0	SSE 5	SSE 6	S 6	S 5	S 3	S 4	.	0	0	0	0	0	0	.	.	Rosée le matin.
19	43	70	54	41	90	88	73	71	S 5	S 0	S 1	SW 4	W 1	ESE 3	SW 4	SW 3	.	0	8	9	10	10	1	.	.	R.le m.Or. à 13h.45.
20	95	87	74	54	63	67	83	75	W 2	W 0	NNW 3	NE 1	WNW 4	NW 2	NW 2	NW 3	.	7	7	9	9	10	5	.	11,5	Forte rosée le m.
21	94	93	67	56	56	68	76	88	NE 0	ENE 0	ENE 1	N 4	N 4	N 2	N 3	N 3	.	7	8	9	9	3	6	.	1,0	
22	94	93	72	50	42	63	79	90	N 1	N 0	N 0	S 4	ESE 3	SE 3	W 1	W 0	.	3	0	1	0	5	0	.	.	Rosée le matin.
23	95	94	53	33	43	62	80	94	W 0	W 0	S 1	S 2	ESE 2	SSW 3	W 5	W 2	.	2	0	5	7	8	10	.	.	R.m.Or.env.17h.10.
24	94	94	90	94	86	65	75	71	W 0	W 0	W 0	W 0	SE 4	SSW 4	S 4	S 0	.	10	10	10	10	8	2	.	20,6	O.nt23-24.É.s.a l'E.
25	84	90	91	60	58	59	78	80	S 0	SW 0	SW 2	SW 1	W 4	W 3	SW 0	W 0	.	10	10	9	9	9	9	.	13,7	[4 h.40, l'au.as.f.(**)
26	90	86	64	57	75	94	89	93	W 0	SE 0	SW 3	S 2	S 2	SW 0	S 0	W 0	.	0	3	9	9	7	2	.	0,3	Sec.tr.de t.; l'une f.
27	95	97	72	56	48	60	89	94	W 0	W 0	W 0	N 2	ENE 2	W 4	W 0	W 1	.	4	6	7	2	6	4	.	4,7	Rosée le matin.
28	88	88	55	38	34	48	69	92	W 1	W 0	S 3	SSE 4	SW 4	SW 3	SW 0	SW 1	.	9	1	2	4	9	9	.	.	F r. le m. (à 20h.45.
29	96	96	59	40	28	51	77	74	SW 0	SW 0	S 3	SE 4	SW 4	SSE 3	S 2	SE 3	.	1	3	1	0	0	0	.	.	F.r.m.É.NW 19h.30
30	64	88	63	51	45	53	83	86	S 4	SW 0	SW 0	SE 4	WSW 4	SW 3	SW 1	E 1	.	2	3	8	6	8	4	.	.	[le soir à l'E.
31	94	93	79	61	54	65	70	78	E 0	E 1	W 4	WNW 1	SW 1	W 3	W 4	W 4	.	10	9	10	9	9	3	.	17,3	Or. de 23h.30 à 5h.É.
Moy.	88,4	88,5	64,7	49,3	48,0	58,8	76,0	81,9	0,9	0,2	1,7	2,7	2,6	2,4	1,8	1,4	.	4,7	4,2	5,1	5,5	5,6	3,9	.	117,7	(*) à 20 h. 50. (**) à 10 h. 7. Dir. S-N.

Septembre 1892.

PUY-DE-DOME (Station de la Plaine).

Longitude 0°45′ E. — Latitude 45°46′. — Altitude 388.

DATES.	PRESSION (700 +). 3h	6h	9h	12h	15h	18h	21h	24h	TEMPÉRATURE. 3h	6h	9h	12h	15h	18h	21h	24h	Min.	Max.
1	31,3	32,7	33,8	33,8	33,6	33,8	34,6	34,4	13,8	11,0	18,4	21,8	21,8	16,5	12,9	8,7	9,4	23,3
2	33,4	33,1	32,5	30,6	28,7	28,3	28,4	27,6	6,8	6,2	16,2	23,0	25,0	21,0	15,6	12,7	4,9	25,4
3	26,3	26,2	25,8	24,3	24,9	25,8	26,4	26,8	11,0	17,4	20,0	23,6	17,6	13,0	12,7	12,0	9,9	24,8
4	27,4	27,9	28,5	28,9	29,8	30,3	31,5	32,0	11,0	9,1	13,8	11,4	9,4	10,6	10,4	9,8	7,8	13,8
5	32,1	33,2	34,1	34,4	34,6	34,6	35,4	34,7	8,8	9,2	12,0	11,8	13,4	11,3	11,6	11,0	8,5	13,7
6	34,2	34,1	34,1	33,2	32,4	32,1	32,1	31,7	5,8	3,8	11,2	13,7	15,2	13,2	12,0	8,4	2,8	15,8
7	31,1	31,0	31,2	30,8	30,1	30,3	31,1	31,0	4,2	2,8	11,8	15,6	16,4	14,2	9,4	6,1	2,1	17,5
8	30,3	30,0	30,2	30,5	30,6	30,7	30,4	29,5	10,9	11,5	12,0	13,0	12,9	10,0	9,6	9,8	5,0	16,6
9	28,8	28,5	28,1	27,2	27,1	27,8	28,5	28,9	8,7	4,9	11,6	15,4	14,4	12,6	10,4	9,8	3,0	17,0
10	29,4	30,4	31,2	31,3	31,6	32,5	33,1	33,6	7,5	8,1	14,3	17,4	18,0	15,0	9,7	12,3	5,4	18,6
11	33,3	33,9	34,8	34,5	34,1	34,6	34,9	34,9	12,3	10,1	13,9	20,0	18,2	17,0	15,6	15,0	5,2	20,0
12	34,5	34,2	34,1	33,1	31,8	30,9	30,6	29,9	11,0	8,1	19,0	24,3	27,2	20,0	13,4	10,8	6,9	27,6
13	29,1	29,1	29,2	27,9	27,1	27,7	29,5	29,9	9,8	8,4	21,3	30,4	30,4	24,1	22,2	17,8	7,5	32,0
14	30,7	31,2	32,0	31,2	30,3	30,4	30,8	30,8	12,3	13,0	17,4	22,3	24,2	18,8	17,1	14,2	10,9	25,2
15	30,9	30,5	30,8	29,6	28,4	27,5	27,8	29,1	13,7	13,0	18,4	20,8	26,3	20,0	21,0	16,0	12,2	26,3
16	28,7	28,3	28,3	28,0	27,7	28,6	29,0	28,8	14,8	13,4	22,3	27,8	26,4	21,9	20,1	13,4	12,6	29,5
17	28,8	29,2	30,6	31,2	31,3	32,2	32,8	32,8	17,5	17,1	21,6	26,8	25,2	19,0	16,2	12,8	12,1	26,8
18	33,0	33,0	32,8	32,0	31,2	31,5	31,9	31,7	10,2	13,9	18,0	24,6	25,0	20,6	15,8	13,6	9,1	26,1
19	31,4	31,5	31,9	31,4	30,7	30,5	30,2	30,4	11,6	10,2	20,0	26,0	27,4	19,9	14,9	12,0	9,2	27,5
20	30,0	30,1	30,5	29,2	29,2	30,4	31,0	30,9	10,0	10,0	21,8	30,6	24,2	19,8	17,0	15,4	8,8	31,1
21	30,8	31,0	31,2	30,8	30,2	30,1	30,5	31,1	14,5	15,9	19,2	21,0	21,6	19,2	16,4	16,0	13,9	23,0
22	31,2	31,0	31,6	31,9	31,5	31,5	32,0	31,8	16,8	15,4	19,9	24,6	20,6	18,6	15,2	15,2	14,7	25,1
23	31,6	31,3	31,2	30,5	29,7	29,3	29,7	29,2	13,4	12,2	19,0	25,0	27,4	20,6	16,9	14,8	11,3	29,7
24	29,7	28,3	29,3	29,3	28,7	29,2	29,9	30,2	16,4	15,2	20,2	21,0	22,4	16,8	14,8	15,4	14,8	25,0
25	29,3	29,7	29,7	29,3	28,5	28,5	29,2	29,7	15,3	15,0	17,8	21,6	22,0	17,0	14,2	12,2	14,2	23,0
26	29,6	29,0	29,3	28,7	27,8	27,9	28,3	28,3	10,6	9,3	17,8	25,0	25,6	18,0	14,4	13,3	8,1	26,8
27	28,1	27,8	28,0	27,2	26,4	26,4	27,1	27,1	11,8	13,0	20,0	28,0	24,3	19,0	18,0	16,2	10,8	28,0
28	26,7	26,8	26,7	25,6	25,4	25,3	26,9	27,9	13,8	14,0	21,9	25,8	17,6	15,7	15,6	13,8	13,2	26,2
29	28,8	29,6	30,7	30,1	29,0	28,9	28,9	28,4	11,0	9,6	10,9	12,6	14,0	10,4	8,5	10,0	9,4	15,0
30	27,7	27,1	26,9	25,7	24,7	24,6	24,8	24,0	10,2	9,6	14,6	21,2	20,8	16,6	9,8	11,7	9,4	22,6
Moy.	30,27	30,32	30,64	30,07	29,57	29,74	30,24	30,24	11,52	11,01	17,21	21,54	21,16	17,01	14,38	12,67	9,10	23,43

DATES.	HUMIDITÉ RELATIVE. 3h	6h	9h	12h	15h	18h	21h	24h	VENT. — DIRECTION ET FORCE. 3h	6h	9h	12h	15h	18h	21h	24h	NÉBULOSITÉ. .	6h	9h	12h	15h	18h	21h	.	PLUIE.	REMARQUES.
1	80	93	52	43	46	65	77	94	W 1	W 0	WSW 3	W 2	NW 3	W 2	W 2	W 0	.	4	4	10	6	6	2	.	.	Rosée le m.
2	97	97	66	42	34	48	83	93	W 0	W 0	W 0	SE 4	WSW 3	SW 3	SW 0	SW 1	.	0	0	1	0	1	5	.	.	Forte rosée le m.
3	95	65	55	44	76	95	70	69	SW 2	SW 4	SW 4	SW 4	N 4	N 2	W 4	N 4	.	8	7	5	9	10	10	.	.	
4	75	81	58	71	79	70	70	74	N 2	WNW 2	NW 4	NW 5	NW 4	NW 3	NW 4	NW 4	.	4	6	10	8	8	10	.	3,9	
5	76	76	67	71	62	73	69	75	NW 4	NW 4	NW 5	NNW 4	NNW 4	NW 3	NW 3	NW 3	.	9	7	10	9	0	8	.	3,0	
6	97	97	75	52	48	55	57	86	NW 0	NW 0	NNW 0	N 4	NNE 4	N 2	N 1	N 1	.	1	4	8	8	7	9	.	.	Forte rosée le m.
7	97	97	67	52	56	67	84	97	N 1	N 0	N 2	N 3	NE 3	NE 2	E 0	NW 0	.	0	0	1	4	7	1	.	.	Forte rosée le m.
8	68	71	72	53	56	66	74	69	W 4	WSW 5	W 4	WNW 5	WNW 4	W 4	W 4	W 4	.	10	9	10	7	8	10	.	1,1	
9	78	98	69	52	47	66	74	74	W 1	W 0	W 0	NNE 3	N 4	N 1	NNW 0	NW 0	.	0	3	8	9	7	1	.	.	Rosée le m.
10	80	98	67	52	50	58	84	98	NW 1	NW 0	NNW 2	N 4	N 4	N 1	N 0	N 0	.	9	7	6	6	1	0	.	.	Rosée le m.
11	98	89	89	69	69	90	93	91	N 0	N 0	NNW 1	NNW 1	N 1	NNW 0	N 0	N 0	.	9	10	6	10	9	10	.	.	Rosée le m.
12	95	97	68	47	46	87	93	95	N 0	N 0	SE 3	ESE 3	ESE 2	ESE 1	SE 0	SE 0	.	0	0	0	3	4	0	.	.	Forte rosée le m.
13	95	92	46	29	25	39	50	72	SE 0	WSW 0	WSW 1	S 5	WSW 3	SW 4	SW 4	W 3	.	0	0	0	0	0	0	.	0,1	Forte rosée le m.
14	90	93	76	55	53	90	90	95	W 2	WSW 1	WSW 1	WSW 1	WSW 0	WSW 1	E 2	SE 0	.	6	5	3	5	8	9	.	.	R.m.É.NW 20 30 (*)
15	95	95	75	57	41	74	49	83	SE 0	SE 0	ESE 0	S 5	SE 2	SSE 0	S 5	W 1	.	4	9	9	6	7	9	.	0,5	T. à 3 h. 30. É. N, à
16	84	91	47	30	39	49	55	88	W 2	S 0	S 5	S 5	S 3	S 2	S 3	S 0	.	7	1	2	7	8	7	.	.	19 h. 30 rosée.
17	61	61	53	38	46	83	87	98	S 2	SSW 2	S 1	SE 1	N 2	NNE 0	N 1	N 1	.	6	7	8	7	6	1	.	.	
18	97	98	80	56	54	78	91	93	N 0	N 0	N 0	N 1	N 0	N 0	N 1	N 0	.	10	2	0	2	2	0	.	.	Brd le m. à 1500m.
19	95	97	71	50	41	67	80	93	N 0	NNE 0	N 0	N 1	N 0	N 0	N 0	N 0	.	2	0	0	0	2	0	.	.	Rosée le m.
20	95	95	54	34	53	83	94	93	N 0	N 0	N 1	NE 1	W 6	E 3	E 1	E 0	.	2	4	4	10	8	5	.	.	Rosée le m.
21	93	93	88	87	87	92	98	96	E 0	E 0	E 0	E 0	E 0	E 0	E 0	E 0	.	10	10	10	10	10	5	.	0,9	
22	96	96	81	66	83	94	98	96	E 0	S 0	S 0	S 0	WSW 2	SW 0	SW 0	SW 0	.	7	5	9	10	9	3	.	3,9	
23	95	98	81	61	47	69	90	95	SW 0	WSW 0	WSW 0	N 2	WSW 3	W 0	NW 0	NW 0	.	7	6	4	5	3	2	.	0,6	F.r.m.É s.NW,S.
24	92	98	80	70	63	96	98	96	S 5	ESE 0	E 1	NE 3	WSW 2	W 2	W 0	W 0	.	5	3	6	8	9	7	.	5,3	O.n.T.éc.NE18h20.
25	96	96	82	66	63	83	98	95	W 0	W 0	WNW 0	NW 3	NW 2	NNW 0	NW 0	NW 0	.	9	8	4	3	3	0	.	8,3	Un peu de rosée les.
26	96	96	78	47	49	90	93	94	NW 0	NW 0	NW 0	NW 0	NW 1	NW 0	NW 0	NW 0	.	0	0	2	2	4	0	.	.	Rosée le m. et le s.
27	95	95	71	44	56	81	80	80	NW 0	NW 0	NW 0	SSE 3	W 4	W 0	W 1	S 0	.	7	6	1	10	3	10	.	.	Forte rosée le m.
28	93	92	59	43	90	91	96	82	S 0	SSW 0	S 4	SSW 4	WSW 1	WSW 2	W 0	NW 4	.	10	5	9	10	10	10	.	.	Tonn. aux env. (**)
29	93	97	85	70	74	93	97	97	N 2	NE 0	NE 0	NE 3	NE 0	NE 0	NE 0	NE 0	.	10	10	10	9	3	0	.	18,8	Forte rosée le s.
30	97	97	74	41	43	56	89	76	NE 0	NE 0	NE 0	SW 4	WSW 3	SW 3	W 0	S 3	.	6	0	6	5	1	0	.	.	Forte rosée le m
Moy.	89,8	91,3	69,5	53,1	55,9	74,7	82,0	87,9	1,0	0,6	1,4	2,8	2,5	1,4	1,2	1,0	.	5,4	4,6	5,4	6,3	5,5	4,5	.	46,4	(*) et S W à 21 h. 30. (*) à p. 13 h. 15, éc. SN et W depuis 21 h.

Octobre 1892.

PUY-DE-DOME (Station de la Plaine).

Longitude 0°45′ E. — Latitude 45°46′. — Altitude 388m.

DATES.	PRESSION (700+).								TEMPÉRATURE.									
	3h	6h	9h	12h	15h	18h	21h	24h	3h	6h	9h	12h	15h	18h	21h	24h	Min.	Max.
1	22,2	21,2	20,6	19,5	18,8	19,3	21,0	20,9	10,7	12,0	18,6	23,6	22,0	16,8	11,6	12,2	8,4	24,4
2	21,5	22,3	23,1	23,3	22,9	23,8	24,9	26,2	10,4	9,7	14,2	15,6	17,6	12,0	12,4	9,8	8,1	19,0
3	27,5	28,3	29,0	28,9	28,7	28,7	29,3	28,8	9,1	6,8	14,0	15,0	14,6	13,0	10,8	10,2	6,0	19,0
4	27,6	26,4	25,6	24,4	22,7	21,9	21,1	20,0	9,5	8,5	15,0	17,8	17,7	13,2	14,6	13,6	8,3	19,4
5	18,5	17,8	18,0	17,2	16,6	16,7	16,6	15,2	8,4	7,7	17,8	19,2	19,5	15,6	13,1	12,0	7,4	21,2
6	12,3	11,0	11,1	11,9	17,2	18,8	19,9	19,9	12,5	12,2	16,9	17,8	13,6	12,5	11,7	10,4	11,6	18,6
7	20,2	20,7	21,5	21,5	20,7	22,0	22,5	22,7	9,0	10,8	13,0	14,3	14,5	10,8	10,4	11,0	7,1	17,8
8	23,0	23,9	25,0	25,1	24,8	25,7	26,5	26,9	10,0	9,2	11,3	12,0	13,8	8,8	8,8	7,2	8,6	16,0
9	26,7	27,2	28,0	27,9	27,6	27,6	28,2	28,2	8,0	8,0	12,2	14,0	14,4	12,2	12,6	12,5	6,7	16,2
10	28,3	28,5	29,7	29,6	29,4	29,8	30,3	30,2	12,4	12,4	14,8	17,2	16,2	14,2	13,8	11,4	11,3	18,8
11	28,9	29,0	30,3	30,1	29,1	28,7	28,9	28,6	10,9	10,8	13,6	15,0	15,6	13,2	13,2	12,4	10,4	18,2
12	27,6	27,1	26,5	24,9	23,8	22,6	22,1	21,0	11,2	12,2	13,2	16,5	17,7	13,4	12,0	11,4	10,9	18,0
13	20,0	19,6	18,7	18,5	18,1	19,7	20,9	20,9	11,8	12,0	14,0	14,4	14,1	9,6	8,3	8,2	10,8	15,0
14	21,6	21,7	22,6	23,5	23,8	24,5	24,8	24,9	7,7	1,4	9,8	11,2	11,9	6,9	8,2	5,0	1,2	14,3
15	24,4	24,2	24,3	23,4	22,5	22,6	22,4	21,8	3,2	2,3	8,8	14,6	13,8	9,7	5,8	8,5	2,2	16,0
16	20,4	19,4	19,4	19,2	18,6	18,5	19,8	19,9	5,1	6,8	12,3	12,7	12,0	10,6	10,2	9,4	4,7	13,6
17	20,2	21,6	23,2	23,7	24,4	25,6	26,1	26,7	8,9	8,4	9,5	11,3	10,4	8,2	5,7	6,5	8,0	13,7
18	27,0	27,7	28,2	28,2	28,2	29,1	29,8	29,9	5,9	5,0	6,7	8,0	8,8	3,8	4,4	3,6	4,0	9,5
19	29,9	30,1	31,1	31,3	31,1	32,2	32,3	32,7	0,0	2,4	3,9	5,4	5,7	2,4	3,7	3,2	- 1,7	6,4
20	32,0	32,1	32,0	30,6	29,4	28,9	28,5	27,8	- 1,6	- 3,4	3,2	6,8	7,0	2,3	- 0,5	- 2,6	- 3,6	8,2
21	26,6	25,7	25,5	24,2	22,7	22,4	22,2	20,6	- 3,8	- 5,3	2,6	7,4	7,8	4,2	5,0	6,0	- 5,3	9,0
22	19,3	18,2	18,4	20,3	21,5	23,6	24,4	24,3	5,6	6,0	6,6	7,0	8,2	1,1	1,4	1,6	5,0	9,0
23	24,4	24,8	25,4	25,1	24,7	24,8	24,9	24,5	3,6	4,2	7,2	10,0	9,1	6,2	5,6	3,9	1,6	10,9
24	23,5	23,0	22,9	22,2	23,1	24,9	26,9	27,1	6,0	4,8	6,5	6,8	7,2	7,4	7,2	6,7	3,8	7,8
25	25,1	23,5	24,0	23,7	23,4	23,1	21,6	21,0	5,9	6,2	14,2	15,7	15,5	14,3	14,4	14,0	5,3	16,6
26	22,4	22,4	25,4	27,5	28,8	29,0	28,4	27,5	13,5	13,0	9,5	7,3	5,1	5,2	5,7	5,4	9,5	14,3
27	26,4	26,0	26,1	24,7	23,3	23,7	23,6	22,6	5,0	3,9	7,6	17,2	20,2	14,0	14,0	14,4	3,2	21,0
28	22,3	22,4	22,4	21,7	20,6	21,0	21,5	21,5	13,4	15,0	17,0	19,2	18,4	17,8	17,3	17,2	12,6	19,6
29	21,4	21,3	21,4	21,1	20,1	19,5	19,2	18,5	16,3	16,5	19,0	19,4	18,0	18,0	17,8	18,0	16,1	20,0
30	18,2	18,4	18,6	17,6	15,6	17,4	18,3	18,0	18,1	17,0	20,1	21,2	21,2	19,8	18,2	18,7	14,8	22,4
31	17,9	18,2	19,3	19,3	18,7	18,9	19,3	18,7	15,0	15,8	13,2	16,0	16,8	14,1	13,2	13,0	12,4	17,7
Moy.	23,46	23,35	23,78	23,55	23,25	23,71	24,07	23,79	8,41	8,14	11,82	13,86	13,82	10,69	10,02	9,51	6,75	15,86

DATES.	HUMIDITÉ RELATIVE.								VENT. — DIRECTION ET FORCE.								NÉBULOSITÉ.								PLUIE.	REMARQUES.
	3h	6h	9h	12h	15h	18h	21h	24h	3h	6h	9h	12h	15h	18h	21h	24h	.	6h	9h	12h	15h	18h	21h	.		
1	95	80	64	43	50	55	83	67	S 0	S 0	SE 3	SW 4	WSW 3	WSW 4	W 3	S 1	.	0	1	4	4	7	10	.	.	Rosée abondante
2	96	85	55	55	51	77	68	91	SW 2	WSW 3	SW 4	S 2	SW 4	SW 4	W 5	NW 1	.	3	3	9	8	6	5	.	3,6	le mat. Écl. au
3	89	97	57	60	61	77	94	86	N 1	SSW 2	SW 1	SSW 2	W 3	W 2	W 0	W 0	.	1	5	5	10	10	10	.	3,1	SSE vers 20 h.
4	100	99	71	56	59	75	66	73	W 0	W 0	W 1	SSE 3	S 3	S 1	S 4	S 3	.	10	9	9	10	6	10	.	0,1	
5	97	98	65	67	62	73	87	95	S 2	S 0	S 4	S 5	SSE 4	SSE 5	S 0	S 0	.	3	9	6	8	8	10	.	.	
6	95	98	81	46	58	66	67	70	S 0	S 0	S 1	SW 8	W 4	SW 4	SW 1	SW 2	.	10	10	2	10	10	5	.	.	
7	73	70	57	53	53	73	70	70	S 2	SE 3	S 2	SW 4	SSW 5	SW 5	S 2	SW 4	.	5	9	4	9	8	9	.	.	
8	75	71	58	74	57	78	71	88	SW 0	SW 4	SW 4	WSW 4	WSW 4	SW 4	SW 2	SW 2	.	6	5	10	4	10	2	.	.	
9	70	72	61	61	66	67	70	79	SW 4	S 2	SW 2	WSW 4	SW 4	SE 3	SW 4	SW 2	.	2	8	6	7	7	6	.	2,5	
10	76	71	63	58	61	67	73	96	SW 3	N 3	SSW 1	SW 5	SW 4	SW 4	SW 2	SW 1	.	6	9	9	9	10	10	.	.	
11	97	96	86	76	73	95	86	85	SW 0	WSW 0	SW 0	SW 3	SW 2	SW 0	SW 2	SW 3	.	10	10	10	10	10	10	.	1,4	Bruine presq. tte
12	93	86	87	72	67	93	87	86	SW 0	SW 0	SW 1	S 4	S 2	S 0	S 1	S 1	.	10	9	10	10	10	10	.	3,5	[la journée.
13	87	80	82	85	69	73	92	72	S 0	S 2	SSE 0	S 2	SW 2	S 4	S 0	W 4	.	10	10	10	10	10	10	.	.	
14	69	100	69	59	59	83	78	94	SW 4	SW 2	ENE 1	WSW 4	W 3	W 2	W 0	W 2	.	1	7	9	9	4	9	.	1,8	Gelée bl. le matin.
15	97	100	76	58	55	76	97	72	W 2	WSW 0	WSW 1	SE 3	SE 2	SE 0	SE 0	SE 4	.	4	2	6	8	10	2	.	.	Rosée le matin.
16	87	79	61	57	58	70	68	76	S 4	S 1	SE 4	SW 5	SW 5	S 4	W 3	W 2		9	10	10	10	10	9	.	.	
17	76	76	68	60	68	78	97	78	SW 2	WNW 4	WNW 4	W 0	W 3	W 0	W 0	NW 3	.	10	9	10	9	10	8	.	0,2	Un peu de ros. 9 h.
18	99	87	79	70	61	73	71	73	N 0	NW 4	NW 1	NW 3	N 2	N 0	N 4	NW 0	.	10	10	10	6	2	9	.	2,1	Qq. grés. à 11 h. 15.
19	81	77	67	53	45	72	66	73	NW 0	NW 0	N 2	N 4	N 3	NW 2	NW 2	NW 3	.	10	8	8	9	2	10	.	.	
20	100	100	73	51	53	77	89	100	NW 1	NNW 1	NNW 1	NE 2	N 3	N 1	N 1	N 0	.	0	0	4	4	3	0	.	.	Forte gel. bl. mat.
21	100	100	72	51	48	74	78	75	N 0	N 0	N 0	NE 3	N 3	NW 0	W 1	W 5	.	2	4	4	5	10	3	.	.	Forte gel. bl mat.
22	75	79	79	71	52	85	78	78	W 5	WSW 4	W 4	WNW 4	WNW 3	NW 0	SW 2	SW 1	.	10	8	4	3	0	1	.	0,6	
23	73	77	63	50	56	73	78	87	SW 4	SW 3	WSW 4	WSW 4	SW 3	S 0	S 0	S 1	.	8	3	7	9	7	9	.	2,2	
24	78	97	92	91	97	97	97	94	S 3	S 2	S 2	E 1	E 2	E 0	E 1	E 2	.	10	10	10	10	10	10	.	4,5	Bruine presq. tte
25	94	94	68	62	62	69	65	63	SE 0	SE 3	S 4	SSW 5	SSW 4	S 3	SW 6	SW 7	.	10	9	9	10	10	3	.	3,8	[la journée.
26	66	75	91	95	96	97	97	98	S 4	WSW 4	NE 4	NNE 3	NE 1	NE 0	NE 0	NE 0	.	8	10	10	10	10	10	.	0,3	Bruine la journée.
27	98	100	94	57	39	67	65	65	NE 0	NE 0	NE 0	NE 0	SE 4	S 4	S 4	S 5	.	10	4	5	7	0	0	.	2,9	Brd et bruine mat.
28	73	64	59	56	56	53	61	65	S 4	S 6	S 6	S 8	S 8	S 6	S 7	S 7	.	6	7	3	4	7	7	.	.	
29	66	66	60	53	59	60	57	58	S 7	S 6	S 4	SSE 6	S 6	S 6	S 5	S 4	.	9	9	9	6	7	4	.	.	
30	59	67	62	55	48	52	64	60	S 5	S 4	S 4	SE 5	SE 8	SSE 8	S 6	SE 4	.	10	6	9	8	9	10	.	.	[Or. de 6 h. à 6 h. 30.
31	73	85	86	85	81	98	95	93	S 3	S 4	S 0	S 4	SE 3	S 0	S 0	S 1	.	10	10	10	10	10	10	.	13,2	Tonn. 4 h. à 6 h. 30.
Moy.	84,1	84,7	71,2	62,4	60,5	75,0	77,9	79,4	2,0	2,2	2,3	3,7	3,5	2,5	2,2	2,4	.	6,9	7,2	7,5	7,9	7,5	7,1	.	45,8	

Novembre 1892.

PUY-DE-DOME (Station de la Plaine).

Longitude 0°45′ E. — Latitude 45°46′. — Altitude 388.

DATES.	PRESSION (700 +).								TEMPÉRATURE.									
	3h	6h	9h	12h	15h	18h	21h	24h	3h	6h	9h	12h	15h	18h	21h	24h	Min.	Max.
1	18,8	18,7	19,1	19,5	19,5	21,0	23,2	24,7	12,4	10,9	11,8	13,2	14,8	12,8	11,2	10,1	10,0	14,9
2	25,1	25,6	26,3	26,1	25,8	26,1	26,2	25,9	9,0	7,5	10,3	12,3	11,7	9,9	8,7	9,0	6,7	13,8
3	25,4	25,2	26,7	27,1	27,7	29,1	29,8	30,1	9,2	9,8	13,4	14,1	13,8	9,2	12,0	8,9	8,6	16,4
4	30,1	30,9	31,4	30,7	30,0	30,7	31,2	31,3	6,6	3,5	10,0	16,8	17,0	9,2	6,1	4,1	2,8	18,3
5	31,0	30,6	30,7	29,8	29,2	29,1	28,5	27,7	3,2	3,1	10,0	17,1	16,2	14,2	13,4	12,8	1,9	17,6
6	28,1	28,5	29,3	29,1	28,8	29,1	29,6	29,5	11,0	9,3	10,8	12,8	12,0	8,6	7,2	6,0	8,9	13,4
7	29,4	29,4	30,6	30,4	30,3	31,3	31,7	31,9	6,4	6,5	7,4	11,8	9,8	8,0	7,1	7,0	6,0	12,6
8	32,0	32,2	33,2	32,9	32,6	32,7	33,0	32,9	6,4	6,0	6,6	9,3	9,2	8,0	7,8	7,2	5,7	10,2
9	32,3	32,0	32,2	30,9	30,2	30,3	30,4	30,4	6,9	4,2	7,7	11,4	12,8	10,0	9,4	6,8	2,8	13,7
10	30,7	31,1	31,6	31,2	30,8	31,5	31,6	31,2	7,2	8,3	10,3	15,3	15,2	12,4	12,0	11,2	5,8	16,4
11	31,0	30,8	30,6	29,7	29,2	29,3	29,7	29,4	10,8	10,7	11,2	14,1	14,9	12,8	11,4	9,4	10,5	16,4
12	29,0	28,7	28,9	28,2	27,2	27,6	28,1	27,9	7,5	5,4	11,0	15,0	14,3	11,7	10,8	9,9	4,9	16,0
13	27,6	27,2	27,3	27,1	26,4	26,5	26,9	27,1	9,8	6,9	11,7	13,8	14,2	7,8	4,2	3,6	5,8	15,0
14	27,2	27,2	27,9	27,1	26,7	27,4	27,7	28,0	2,5	1,9	8,8	17,6	15,8	10,0	5,8	5,0	1,0	18,5
15	28,3	28,4	28,8	28,1	27,6	27,9	28,0	27,7	4,0	2,4	8,3	17,7	17,6	12,0	11,4	11,1	1,6	19,2
16	26,8	26,2	26,3	25,1	24,3	24,6	25,2	25,9	10,9	10,2	14,4	16,7	16,3	10,0	8,4	8,4	9,6	18,0
17	26,2	25,9	26,6	26,3	25,9	26,6	27,1	27,1	7,1	7,4	9,6	13,0	13,2	11,2	10,2	9,4	6,6	15,0
18	26,7	26,8	27,0	26,6	25,8	25,6	25,1	23,8	10,6	9,0	11,0	11,3	10,8	7,3	3,2	3,0	8,1	12,8
19	22,5	21,1	20,4	19,5	19,7	20,5	22,5	24,5	2,4	2,6	4,6	6,4	7,2	6,8	6,6	8,6	1,4	7,2
20	25,4	27,7	29,6	30,4	30,7	31,3	31,7	31,8	8,4	8,1	7,8	8,8	9,2	4,2	2,2	0,1	7,7	11,4
21	31,9	32,5	33,2	32,6	32,5	33,5	33,7	33,7	- 0,9	- 2,0	0,8	7,8	9,0	1,7	- 1,2	- 2,0	- 2,8	10,9
22	33,4	33,5	34,0	33,1	32,4	32,5	32,5	32,3	- 2,5	- 2,8	- 2,6	2,2	3,6	1,2	0,7	2,5	- 4,1	4,1
23	32,6	32,4	32,7	33,1	33,1	33,8	33,8	34,0	1,7	2,3	5,0	10,2	10,6	6,2	2,4	0,8	1,2	13,4
24	34,1	34,1	34,6	34,2	34,0	34,1	34,6	34,4	0,8	1,0	4,5	8,6	8,1	7,7	5,1	4,0	- 0,4	9,2
25	33,5	33,1	33,3	32,6	32,3	32,6	33,0	32,7	4,8	4,9	6,7	10,0	8,9	8,0	7,2	6,2	2,6	10,2
26	32,3	32,6	33,5	33,4	33,5	34,4	34,5	34,1	4,1	3,2	5,0	8,6	9,1	3,4	0,5	3,4	1,1	9,4
27	33,0	32,3	32,3	33,4	34,8	36,6	38,5	39,5	4,6	5,1	5,9	7,2	6,3	6,2	5,6	5,0	3,4	7,2
28	39,5	40,2	40,8	40,4	39,4	39,4	39,2	38,5	3,5	0,6	4,0	5,9	5,3	3,3	2,9	3,0	- 1,2	8,6
29	37,8	37,1	37,4	36,2	35,3	35,7	35,8	35,6	2,9	1,4	1,3	5,3	5,0	0,0	1,8	1,7	0,9	7,2
30	35,6	35,6	35,6	34,6	34,2	35,0	35,7	35,9	1,1	1,0	1,9	5,4	4,7	3,6	1,4	1,0	0,4	6,0
Moy.	29,91	29,92	30,40	29,98	29,66	30,19	30,62	30,65	5,75	4,95	7,64	11,32	11,22	7,91	6,52	5,91	3,92	12,77

DATES.	HUMIDITÉ RELATIVE.								VENT. — DIRECTION ET FORCE.								NÉBULOSITÉ.							PLUIE.	REMARQUES.
	3h	6h	9h	12h	15h	18h	21h	24h	3h	6h	9h	12h	15h	18h	21h	24h	.	6h	9h	12h	15h	18h	21h	.		
1	94	94	95	93	84	72	75	78	W 0	W 0	W 0	NW 1	N 0	W 3	NW 4	W 3	.	10	10	10	9	10	10	.	27,0	Brume.
2	70	66	62	55	69	84	90	92	NW 6	WSW 5	SE 1	SE 0	SE 0	S 2	S 0	S 0	.	1	3	9	10	9	10	.	9,4	
3	91	89	71	65	80	81	72	92	S 0	NW 3	W 2	WSW 3	WNWO	W 1	WSW 3	W 0	.	10	8	10	6	1	8	.	0,1	
4	99	98	76	59	50	84	94	95	W 0	WSW 0	WSW 0	WSW 2	S 2	S 0	WSW 0	W 0	.	0	0	0	4	0	2	.	0,2	Rosée le s.
5	98	99	72	57	66	72	73	75	W 0	WSW 0	WSW 1	S 3	S 3	SSE 4	SSW 4	S 4	.	6	5	7	9	10	10	.	.	Rosée le m.
6	90	97	90	77	80	92	88	97	N 2	E 2	E 0	E 1	E 1	E 0	E 0	E 0	.	10	10	9	6	2	6	.	8,0	
7	96	97	85	69	70	86	85	87	E 0	E 0	E 1	E 2	N 1	N 1	N 2	N 0	.	10	10	7	9	10	10	.	0,9	
8	97	97	92	79	80	92	91	96	N 0	N 0	N 0	N 0	N 0	N 0	N 0	N 0	.	10	10	10	10	10	10	.	.	Brume.
9	97	97	96	83	77	89	92	97	N 0	N 0	N 0	N 0	N 0	N 0	N 0	N 0	.	2	0	9	8	10	9	.	.	Forte rosée le m.
10	97	97	97	80	80	93	98	97	N 0	N 0	N 0	N 0	N 0	N 0	N 0	N 0	.	10	10	8	5	10	10	.	3,9	
11	97	97	97	84	80	88	97	97	N 0	N 0	N 0	ESE 1	ESE 0	SE 0	NW 0	NW 0	.	10	10	8	6	10	10	.	0,4	Brd le m.
12	97	97	86	75	64	86	94	96	NW 0	NW 0	NW 0	N 1	W 3	NW 0	NW 0	SW 0	.	3	4	7	8	10	10	.	0,7	Éc. au SE à 21 h.
13	99	99	87	81	74	93	97	98	SE 0	S 0	S 0	S 0	S 0	S 0	S 0	S 0	.	6	10	10	3	0	0	.	9,7	
14	98	98	81	59	66	86	97	98	S 0	S 0	S 0	S 2	S 2	S 0	SW 0	SW 0	.	1	1	2	3	0	0	.	0,1	Gelée bl. le m.
15	98	98	93	62	59	76	74	72	SW 0	SW 0	SW 0	SSE 4	S 3	S 3	S 4	S 4	.	2	5	2	2	0	1	.	.	Faib. gel. bl. le m.
16	68	76	63	53	53	79	86	92	S 4	SW 4	SW 0	S 4	S 4	S 0	SW 1	SW 0	.	0	4	8	9	9	10	.	.	
17	97	97	92	75	68	85	93	97	SW 0	WSW 0	WSW 2	WSW 0	SW 0	SW 0	N 1	N 0	.	10	10	10	9	10	10	.	0,2	
18	80	86	73	73	68	90	100	100	NW 1	WNWO	N 1	NW 2	W 0	N 0	N 0	N 0	.	10	10	10	10	7	0	.	0,3	Rosée le s.
19	100	100	99	97	83	84	91	73	N 0	N 0	N 0	N 0	W 3	W 2	W 0	N 1	.	9	10	10	10	10	10	.	0,2	F g.b.le m.Bruine.
20	78	72	80	76	71	93	96	100	W 4	W 5	NW 2	NE 2	NE 2	NE 0	NE 0	NE 0	.	9	9	10	9	1	0	.	12,8	Rosée le s.
21	100	100	90	73	65	93	98	100	NE 0	NE 0	NE 0	NE 0	NE 1	NE 0	NE 0	NE 0	.	0	0	0	0	0	0	.	.	Gelée bl. le m.
22	100	100	100	96	90	96	96	91	NE 0	NE 0	NE 0	NE 0	NE 0	NE 0	NE 0	W 0	.	10	10	10	10	10	4	.	.	Giv. et gel. bl. le (*)
23	95	93	87	75	77	94	96	100	NW 0	NW 0	WNWO	WNWO	WNWO	NW 0	NW 0	NW 0	.	10	10	10	10	6	3	.	.	Brume. [lem.etles.
24	100	100	99	83	93	95	99	97	NW 1	WNWO	WNWO	WNWO	WNWO	WNWO	NW 2	NW 0	.	6	10	10	10	10	10	.	.	Gel. b. le m. Br., hd
25	97	97	94	82	92	96	88	94	NW 0	NW 0	NNW 0	NNW 0	NW 2	NW 0	NW 2	NW 0	.	10	10	10	10	10	10	.	0,6	Bru. de 15h.15 à 16h.
26	93	97	97	78	63	90	96	93	NW 3	NW 0	WSW 3	S 0	S 0	SW 3	W 0	W 0	.	10	10	10	10	0	1	.	0,3	Brd le m. Bme. Bne.
27	90	90	96	77	88	91	91	84	W 0	W 1	N 0	NNW 4	NNW 3	N 3	N 0	N 3	.	10	10	10	10	10	10	.	3,[illegible]	
28	80	96	73	70	74	83	84	83	N 2	N 0	NNW 1	N 2	N 2	N 0	N 0	N 0	.	9	0	3	1	10	10	.	0,9	Gelée bl. le m.
29	83	87	89	79	78	98	98	96	N 1	SW 1	SW 3	SW 2	NW 1	NW 0	NW 0	NW 3	.	10	10	1	0	0	10	.	.	Brume.
30	96	96	89	75	84	90	98	98	W 3	W 1	SE 3	S 1	SE 1	SSW 0	NW 1	NW 2	.	10	10	10	10	10	0	.	.	Brume.
Moy.	92,4	93,4	86,7	74,7	74,2	87,7	90,9	92,2	0,9	0,7	0,7	1,2	1,1	0,7	0,7	0,7	.	7,1	7,3	7,7	7,2	6,5	6,5	.	79,5	(*) m. Bd le m. et le soir. Brume.

Décembre 1892. **PUY-DE-DOME (Station de la Plaine).**

Longitude 0°45′ E. — Latitude 45°46′. — Altitude 388m.

DATES.	PRESSION (700 +). 3h	6h	9h	12h	15h	18h	21h	24h	TEMPÉRATURE. 3h	6h	9h	12h	15h	18h	21h	24h	Min.	Max.
1	35,1	35,3	35,1	34,5	33,7	33,2	32,6	32,4	1,0	0,9	2,1	8,2	7,3	4,7	5,4	6,0	- 1,2	9,4
2	32,0	31,9	32,0	31,7	31,1	31,3	30,6	30,2	6,5	5,3	7,6	9,0	11,0	8,2	7,3	6,8	3,3	11,7
3	29,5	28,8	28,6	27,4	26,1	25,3	25,3	24,2	5,8	5,3	6,6	11,0	10,0	4,8	5,4	8,0	4,0	11,5
4	22,7	22,2	21,8	22,8	23,6	24,8	25,9	25,3	8,2	7,9	7,9	5,9	4,0	2,6	1,8	2,1	6,0	9,2
5	24,1	23,0	22,8	22,6	22,9	22,8	23,0	23,0	1,1	- 0,6	0,0	2,8	1,8	2,0	1,8	0,4	- 0,8	4,6
6	23,5	26,0	27,1	26,7	27,9	28,5	28,7	29,0	0,8	0,0	0,3	2,4	2,4	2,0	2,8	2,0	- 1,0	3,2
7	28,5	28,2	28,1	26,8	25,8	26,4	27,2	27,4	2,0	1,5	3,3	3,0	4,2	3,3	0,6	- 0,8	1,3	7,0
8	27,8	28,6	30,0	30,7	31,1	31,6	31,9	31,7	- 3,0	- 0,5	0,0	- 0,1	- 0,4	- 0,7	- 1,2	- 2,0	- 3,0	0,3
9	31,0	29,3	28,7	26,0	23,6	21,0	21,0	21,6	- 2,3	- 5,2	- 3,4	0,2	1,5	4,2	3,8	1,8	- 7,2	5,2
10	22,8	24,8	26,6	27,1	27,6	28,3	28,7	29,2	0,2	0,8	0,6	1,7	1,2	1,1	1,1	- 0,5	- 0,1	2,5
11	28,4	27,4	26,4	24,2	22,1	22,5	23,1	23,9	- 2,0	- 1,3	0,3	5,2	6,1	5,4	5,0	6,3	- 3,4	7,4
12	24,6	25,1	26,4	25,9	25,4	25,0	24,4	24,3	6,5	6,1	7,9	7,9	9,5	8,2	8,7	9,9	5,4	10,2
13	23,4	23,9	25,6	27,2	27,7	29,2	31,3	32,4	10,0	10,6	8,2	4,8	5,3	4,4	2,9	2,9	8,2	10,8
14	33,4	34,3	35,5	35,5	35,5	36,0	36,3	36,4	1,9	1,0	0,1	1,0	1,4	- 1,6	- 1,9	- 0,8	- 1,0	2,9
15	36,2	36,2	36,6	36,3	35,8	36,7	37,4	37,8	- 0,2	0,8	1,3	6,0	8,2	3,1	2,3	4,2	- 0,8	8,3
16	38,0	38,2	39,3	39,3	38,5	38,5	38,9	38,6	5,0	6,1	5,6	7,6	7,4	6,8	5,1	0,4	4,2	8,2
17	37,9	37,7	38,4	38,1	37,8	38,0	38,6	38,5	0,8	- 2,9	- 2,5	6,2	7,4	0,0	- 1,7	- 2,8	- 4,2	9,2
18	38,3	38,3	38,4	37,7	36,5	36,8	36,8	36,3	- 3,8	- 4,2	- 1,0	9,2	9,2	- 0,6	- 2,2	- 3,0	- 4,9	11,0
19	35,6	34,7	34,8	34,1	32,5	32,0	31,6	31,2	- 4,2	- 5,0	- 1,6	7,6	7,6	- 0,6	- 3,0	- 4,3	- 5,7	9,4
20	30,5	30,1	30,5	30,1	29,8	29,6	29,5	29,2	- 5,0	- 4,4	- 2,2	8,2	7,2	1,3	- 0,3	2,0	- 5,2	9,3
21	29,1	28,9	28,9	28,4	27,6	28,2	28,5	27,8	- 1,0	0,4	2,6	8,8	7,9	5,0	3,9	2,8	- 1,6	9,6
22	27,0	26,4	26,2	25,2	24,8	24,6	24,3	23,9	2,6	2,4	2,0	3,6	3,9	1,3	1,7	1,6	1,6	4,9
23	24,2	23,9	24,4	24,1	23,7	24,3	23,9	23,5	1,9	3,0	3,0	4,8	4,5	4,1	3,0	2,8	1,6	4,8
24	22,7	21,4	21,7	21,1	20,9	21,7	22,2	22,3	2,3	2,0	2,1	3,7	3,5	3,1	2,7	2,0	1,8	3,8
25	21,5	20,8	21,1	20,0	19,5	19,8	20,2	20,4	1,6	1,2	1,5	3,4	4,0	3,1	2,7	1,9	0,8	4,4
26	20,4	20,9	22,6	23,0	23,5	24,9	25,9	25,9	1,2	0,7	0,0	0,2	0,2	- 0,8	- 1,3	- 2,5	0,0	1,9
27	26,4	26,8	28,2	27,8	27,8	28,4	28,8	28,5	- 4,2	- 6,0	- 6,0	- 3,4	- 2,4	- 5,2	- 4,3	- 5,4	- 8,2	- 2,2
28	28,8	29,2	30,1	29,8	29,6	30,2	30,1	29,5	- 5,8	- 8,4	- 7,6	- 0,6	- 0,8	- 5,9	- 6,7	- 8,8	-10,6	0,6
29	28,4	27,3	26,8	25,2	24,0	23,9	23,3	22,7	- 9,2	-10,1	- 6,6	2,0	3,1	- 4,3	- 6,0	- 7,8	-10,4	4,9
30	21,8	20,9	20,8	19,8	19,0	18,4	18,5	18,1	- 9,4	- 9,0	- 5,8	0,6	0,9	- 4,8	- 7,2	- 9,0	- 9,8	2,4
31	17,8	17,2	17,4	16,6	16,4	16,8	16,8	16,7	-10,2	- 7,8	- 8,8	- 6,9	- 6,5	- 6,8	- 9,2	-12,0	-10,2	- 6,4
Moy.	28,11	27,99	28,42	27,93	27,48	27,70	27,91	27,80	- 0,03	- 0,30	0,56	4,00	4,21	1,53	0,74	0,14	- 1,65	5,81

DATES.	HUMIDITÉ RELATIVE. 3h	6h	9h	12h	15h	18h	21h	24h	VENT. — DIRECTION ET FORCE. 3h	6h	9h	12h	15h	18h	21h	24h	NÉBULOSITÉ.	6h	9h	12h	15h	18h	21h		PLUIE.	REMARQUES.
1	98	95	93	44	57	69	66	70	NW 2	NW 1	NNW 0	W 4	WSW 3	SW 3	SW 4	SW 2	.	5	2	4	7	5	7	.	0,1	
2	67	74	69	69	68	86	91	91	S 4	SSE 0	S 2	S 1	N 2	NW 0	NW 0	NW 0	.	8	8	8	10	10	10	.	.	[brume.
3	96	97	94	65	76	93	78	64	NW 0	NNW 0	NNW 0	E 3	ESE 1	E 0	SE 4	SE 4	.	10	10	9	10	8	6	.	.	H. lun. vers 20 h.,
4	70	86	72	70	67	79	71	67	SW 4	W 1	WSW 5	W 5	WNW 4	NW 4	NNW 4	NW 5	.	10	10	9	9	10	5	.	3,7	Neige à 14 h. 20.
5	91	98	95	83	60	64	67	72	W 3	W 1	W 0	W 2	W 4	W 4	NW 5	W 4	.	10	10	10	9	9	10	.	11,9	Qq. floc. de neige.
6	65	61	61	58	72	79	69	71	NW 6	NNW 5	W 4	W 7	WNW 4	W 5	W 4	W 3	.	4	3	3	4	9	7	.	0,7	Gib. de n. et de gr.
7	71	63	60	80	65	63	92	73	W 4	SW 5	SW 1	SW 4	SW 4	NE 3	N 1	W 3	.	7	8	5	5	8	9	.	0,4	Gib. de n. [le s.
8	74	89	81	79	68	77	84	92	W 1	NW 1	N 4	N 2	S 3	N 0	N 0	N 0	.	10	10	10	10	10	10	.	1,3	Qq. gr. de n. le m.
9	87	80	65	56	47	62	60	74	N 0	NW 0	NW 2	S 4	S 3	WSW 4	SW 6	W 5	.	0	2	10	10	6	9	.	.	Un peu de nge le s.
10	93	68	72	67	73	76	65	73	NW 4	NW 3	NW 0	WNW 4	WNW 1	NW 4	W 4	W 3	.	9	7	9	9	10	10	.	0,7	Qq. gr. de neige.
11	75	65	67	59	65	66	75	70	W 2	E 3	SE 4	SE 5	S 5	SW 4	S 4	SE 4	.	10	10	9	10	7	10	.	0,1	
12	65	69	66	66	61	67	71	66	N 3	W 5	WSW 4	SW 4	S 4	SW 4	SE 5	SW 4	.	9	8	10	7	7	9	.	0,7	
13	73	69	81	97	65	67	76	80	SW 5	E 4	N 4	E 2	W 4	NW 3	N 4	NW 1	.	9	10	10	8	2	10	.	0,4	
14	69	72	74	88	78	98	98	94	NW 4	N 2	NNW 2	N 1	N 0	N 0	N 0	N 0	.	8	4	10	1	0	7	.	3,0	Gel. blanche le s.
15	92	88	89	73	74	92	98	95	N 0	N 0	N 0	N 0	N 0	N 0	N 0	N 0	.	10	10	9	9	2	7	.	0,1	Bruine de 6 h. 10 à
16	87	79	91	83	89	91	94	98	N 1	N 0	N 0	N 0	N 1	N 0	N 0	N 0	.	10	10	10	10	10	6	.	.	Brume. [7 h., br.
17	100	100	100	73	66	93	88	87	NW 1	NW 0	NW 0	NW 0	NW 0	NW 0	NW 0	NW 0	.	0	0	0	0	0	0	.	.	Gel. blanche le m.
18	89	90	84	48	54	92	92	92	NW 0	NW 0	NW 0	NW 0	NW 0	NW 0	NW 0	NW 0	.	0	0	0	0	0	0	.	.	Gel. blanche le m.
19	90	85	78	51	59	89	94	92	NW 0	NW 0	NW 0	NW 0	NW 0	NW 0	NW 0	NW 0	.	0	0	0	0	0	0	.	.	Gel. blanche le m.
20	90	90	87	53	64	89	94	89	NW 0	NW 0	NW 0	NW 0	NW 0	NW 0	NW 0	NW 0	.	0	0	0	6	0	3	.	.	Gel. blanche le m.
21	100	100	95	67	83	95	98	98	NW 0	NW 0	NW 0	NW 0	NW 1	NE 0	NE 0	NE 0	.	9	9	3	10	10	10	.	.	G. bl. m., bruine (*)
22	98	96	94	87	87	95	96	98	NE 0	NE 0	NE 0	NE 0	NE 0	NE 0	NE 0	NE 0	.	10	10	7	10	7	10	.	0,3	Brume, bruine.
23	98	98	98	97	97	97	98	98	NE 0	NW 0	NW 0	NW 0	NW 0	NW 0	NW 0	NW 0	.	10	10	10	10	10	10	.	0,3	Bruine m. et s. br.
24	98	98	98	93	83	86	86	89	NW 0	NW 0	NW 0	NW 0	S 0	S 0	S 0	S 0	.	10	10	10	10	10	10	.	0,8	Bd m., br., bruine.
25	89	93	91	83	83	86	89	93	S 0	S 0	S 0	S 0	S 0	S 1	S 0	S 0	.	10	10	8	10	10	10	.	.	Brume.
26	93	98	100	100	93	87	82	78	S 0	S 0	S 0	S 0	NE 2	NE 1	N 3	N 1	.	10	10	10	10	10	10	.	.	Brd le m., bruine.
27	59	63	63	59	50	61	70	78	NW 0	NW 0	NNE 3	N 3	N 3	N 0	NW 1	N 0	.	0	0	0	0	0	0	.	0,2	Bruine.
28	65	79	83	58	61	87	91	94	N 0	N 0	N 0	N 1	N 0	N 0	N 0	N 0	.	0	0	0	0	0	0	.	.	Gel. bl. le m. et s
29	94	94	92	63	56	86	87	94	N 0	N 0	N 0	N 0	N 0	N 0	N 0	N 0	.	0	0	0	0	0	0	.	.	Gel. blanche le m.
30	96	91	90	64	65	83	89	94	N 0	N 0	N 0	N 0	N 0	N 0	N 0	N 0	.	0	4	4	2	0	0	.	.	Gel. blanche le m.
31	97	100	97	94	89	89	87	89	N 0	N 0	N 0	N 0	N 0	N 0	W 0	W 0	.	10	10	10	10	10	5	.	.	Gib., gr. de n. dep.
Moy.	84,8	84,8	83,2	71,8	70,2	81,9	83,7	84,3	1,4	1,0	1,1	1,7	1,7	1,3	1,6	1,3	.	6,4	6,3	6,4	6,6	5,8	6,5	.	24,7	(*) le s., brume. (**) 11 h., bd m.

Janvier 1892.

PUY-DE-DOME (Station du Sommet).

Longitude 0°37′ E. — Latitude 45°47′. — Altitude 1467m.

DATES.	PRESSION (600 +).								TEMPÉRATURE.									
	3h	6h	9h	12h	15h	18h	21h	24h	3h	6h	9h	12h	15h	18h	21h	24h	Min.	Max.
1	36,9	36,3	37,4	37,1	37,2	37,1	37,4	37,7	2,4	2,9	1,0	- 0,3	- 1,5	- 1,9	- 2,9	- 3,0	1,0	3,0
2	37,4	37,9	39,7	40,0	40,5	40,7	41,0	41,6	- 3,5	- 5,0	- 5,4	- 6,0	- 5,6	- 5,3	- 5,3	- 5,9	- 5,4	- 3,0
3	41,3	40,5	40,4	39,4	39,0	38,1	37,2	35,5	- 5,9	- 3,6	- 2,1	- 2,1	- 1,1	- 0,9	0,1	- 0,1	- 6,2	0,9
4	35,5	34,2	33,9	33,2	33,2	33,5	33,8	33,4	- 2,0	- 2,0	- 2,5	- 5,0	- 6,0	- 6,9	- 7,1	- 8,5	- 3,1	- 0,1
5	33,7	34,0	35,2	35,1	35,0	35,0	34,6	33,4	- 9,8	-10,0	-11,0	-10,1	- 9,6	- 9,1	- 9,3	-11,0	-11,0	- 8,5
6	32,0	31,6	30,5	29,1	29,0	29,0	29,3	29,6	-11,0	- 7,8	- 5,2	- 6,0	- 4,8	- 3,0	- 2,8	- 3,0	-11,2	- 2,5
7	29,6	29,2	29,7	28,7	28,5	27,7	26,5	25,7	- 3,0	- 1,9	- 1,4	- 1,1	- 1,1	- 1,1	- 1,9	- 2,2	- 3,0	- 1,0
8	26,2	27,2	29,0	28,9	28,7	28,0	27,6	25,2	- 3,0	- 4,1	- 5,0	- 4,7	- 4,0	- 4,2	- 4,3	- 5,8	- 6,0	- 2,2
9	24,3	24,1	23,3	23,5	23,5	23,5	23,6	23,1	- 6,0	- 6,3	- 8,2	- 7,5	- 7,3	- 7,4	- 8,5	- 8,8	- 8,2	- 5,8
10	23,0	22,6	23,2	23,0	23,5	24,0	24,7	25,7	- 9,0	- 8,8	- 7,7	- 7,0	- 7,0	- 6,6	- 5,9	- 5,2	- 9,2	- 5,9
11	27,3	27,8	29,0	29,7	29,8	30,3	30,9	30,9	- 5,0	- 5,2	- 4,6	- 4,3	- 3,4	- 3,4	- 3,3	- 3,2	- 5,3	- 2,4
12	30,3	28,9	28,6	28,1	27,4	26,2	25,5	24,8	- 3,0	- 2,7	- 1,9	- 1,2	- 1,1	- 1,5	- 1,8	- 1,6	- 3,6	- 1,0
13	24,1	23,1	22,7	22,2	21,1	20,0	19,3	18,8	- 1,3	- 0,6	- 0,3	- 0,5	- 0,7	- 1,2	- 1,6	- 2,6	- 1,8	- 0,1
14	18,4	18,5	18,5	18,8	18,7	20,4	21,8	22,4	- 2,7	- 2,6	- 7,0	- 8,9	- 9,1	- 8,7	- 8,2	- 8,0	- 7,0	- 2,4
15	23,8	23,9	24,5	24,7	24,9	25,2	26,0	26,0	- 7,5	- 7,1	- 7,1	- 6,9	- 7,0	- 7,5	- 7,2	- 7,4	- 8,0	- 6,7
16	25,9	25,8	26,3	26,5	26,6	27,0	27,1	25,8	- 7,5	- 8,0	- 7,4	- 4,4	- 1,6	- 3,3	- 3,2	- 2,8	- 8,4	- 1,5
17	26,0	25,6	26,0	26,9	26,3	27,2	27,6	27,4	- 2,0	- 1,6	- 0,9	- 0,2	- 0,1	0,0	- 0,2	- 0,8	- 2,8	0,2
18	29,2	29,3	30,4	30,5	31,2	31,6	32,0	32,1	- 1,0	- 1,1	- 1,0	- 0,6	- 0,2	- 0,6	- 0,8	- 0,6	- 1,2	0,0
19	32,1	31,9	32,7	32,8	32,7	33,2	33,6	33,5	- 0,2	- 1,0	- 0,6	- 0,2	0,2	- 0,4	- 1,0	- 0,8	- 1,1	0,4
20	33,3	32,5	32,5	32,3	32,0	31,8	31,7	32,0	- 1,2	- 1,8	- 1,7	- 0,9	0,6	- 1,2	- 1,6	- 1,4	- 1,9	0,8
21	32,4	32,9	34,4	35,0	35,4	36,3	36,9	37,7	- 1,8	- 1,2	0,4	0,6	0,5	0,2	0,4	0,3	- 2,0	0,9
22	38,7	39,1	39,8	39,9	39,4	40,5	41,1	41,1	0,1	0,2	0,6	1,1	1,2	1,2	1,2	1,3	- 0,4	1,2
23	40,9	41,1	42,6	42,1	42,1	42,2	42,2	42,3	1,0	0,9	0,9	1,4	1,4	1,2	0,5	0,8	0,7	1,6
24	42,3	42,2	42,6	42,5	42,2	42,3	42,2	42,2	0,3	0,9	0,7	1,0	1,2	1,2	0,4	0,6	0,1	1,7
25	42,1	41,7	42,1	42,3	41,7	41,5	42,0	42,1	0,2	0,0	- 0,1	1,2	- 0,1	- 4,4	- 5,2	- 5,6	- 0,2	1,4
26	42,8	42,9	44,1	44,3	44,0	44,2	44,4	44,4	- 5,8	- 6,2	- 6,2	- 6,4	- 6,1	- 6,3	- 6,8	- 6,8	- 6,4	- 5,6
27	44,0	42,9	43,1	42,6	41,9	41,4	39,8	38,8	- 6,4	- 6,3	- 5,3	- 4,5	- 4,1	- 4,2	- 5,0	- 4,6	- 6,8	- 2,8
28	38,2	39,3	40,7	42,1	43,5	44,5	46,4	47,3	- 4,4	- 4,0	- 4,2	- 4,7	- 4,8	- 5,2	- 5,0	- 5,0	- 4,6	- 3,9
29	46,9	46,0	45,9	45,7	45,8	46,2	46,3	47,0	- 4,8	- 3,9	- 3,3	- 2,4	- 1,6	- 0,4	- 0,9	0,0	- 5,0	- 0,3
30	47,4	47,6	48,7	48,8	47,7	47,5	47,0	46,4	2,2	2,2	2,8	3,4	3,6	2,1	0,8	1,2	- 0,3	4,0
31	45,9	45,3	45,3	45,1	44,2	44,2	43,7	43,0	3,0	3,0	2,4	2,2	2,8	1,3	2,4	2,8	1,2	3,9
Moy.	33,93	33,74	34,28	34,22	34,09	34,20	34,30	34,09	- 3,18	- 2,99	- 2,95	- 2,74	- 2,46	- 2,82	- 3,03	- 3,15	- 4,11	- 1,15

DATES.	HUMIDITÉ RELATIVE.								VENT. — DIRECTION ET FORCE.								NÉBULOSITÉ.								PLUIE.	REMARQUES.
	3h	6h	9h	12h	15h	18h	21h	24h	3h	6h	9h	12h	15h	18h	21h	24h	.	6h	9h	12h	15h	18h	21h	.		
1	100	100	100	100	100	100	100	100	.	WSW 9	WNW 8	WNW 4	NW 2	WNW 4	NNW 3	.	.	10	10	10	10	10	10	.	5,5	T.,pl.,nge.giv.; bd.
2	100	100	100	100	100	100	100	100	.	N 5	NNE 4	NNE 4	NNE 5	N 5	N 5	.	.	10	10	10	9	10	10	.	8,5	Nge et givre; brd.
3	100	65	55	72	62	58	57	60	.	NNE 5	NE 2	NNE 0	NNE 0	NNE 0	NNE 0	NW 2	.	0	0	0	0	1	1	.	0,8	Lueursauror.crép.
4	50	55	58	76	90	94	97	97	N 0	NE 0	WNW 0	NE 3	ENE 1	ENE 3	NE 2	.	.	9	9	8	6	10	10	.	.	Giv., nge le s.; brd.
5	97	97	96	94	97	97	97	96	.	NE 5	NNE 5	NNE 4	NNE 6	NNE 7	NNW 6	.	.	10	10	10	10	10	10	.	3,8	Nge et givre; brd.
6	96	97	98	98	98	98	100	100	.	WNW 8	W 8	WSW 9	WSW 9	WSW 9	WSW 9	.	.	10	10	10	10	10	10	.	17,2	T., nge et giv.; brd.
7	100	100	100	100	100	100	100	100	.	WSW 9	WSW 9	WSW 9	WSW 9	WSW 9	WSW 9	.	.	10	10	10	10	10	10	.	18,1	T., nge et giv.; brd.
8	100	100	100	100	100	100	100	100	.	WNW 7	W 6	W 6	SW 5	SW 6	SW 5	.	.	10	10	10	10	10	10	.	34,1	Nge et givre; brd.
9	100	100	97	94	94	94	97	100	.	SW 7	WSW 7	WSW 5	WSW 5	NW 3	WNW 6	.	.	10	0	2	6	4	10	.	17,5	Nge et g. le m.; brd.
10	100	100	100	100	100	100	100	100	.	SW 6	SW 6	SW 6	SW 7	SW 7	SW 7	.	.	10	10	10	10	6	6	.	0,9	Givre et nge; brd.
11	100	95	98	95	98	100	98	98	.	SW 5	SW 5	SE 3	ESE 3	S 4	SSE 3	.	.	0	3	6	9	10	8	.	0,6	Brouillard le s.
12	100	100	100	100	100	100	100	100	.	SE 6	SE 7	SE 7	SE 7	SE 8	SE 8	.	.	10	10	10	10	10	10	.	0,8	Givre et nge; brd.
13	100	100	100	100	100	100	100	100	.	SE 6	SSE 7	SE 4	SE 3	WSW 5	W 6	.	.	10	10	10	10	10	10	.	2,5	Gi. pl. et nge; brd.
14	100	100	100	100	100	100	100	100	.	W 6	WSW 6	W 7	W 9	W 9	W 9	.	.	10	10	10	10	10	10	.	29,0	G. et n., tp. le s.; brd.
15	100	100	100	100	100	100	100	100	.	W 6	W 6	W 6	W 6	WNW 6	WNW 4	.	.	10	10	10	10	10	10	.	22,9	Givre et nge; brd.
16	100	97	94	77	84	82	78	100	.	SW 2	SSE 4	SSW 5	SSW 5	S 6	S 7	.	.	0	0	4	3	3	8	.	2,9	Lueur auror. à 7 h.
17	100	100	98	95	98	100	99	96	.	SSE 9	SSE 9	SSE 9	SSE 9	SSE 9	SSE 9	.	.	10	10	9	9	4	6	.	1,8	T.; nge le m.; brd.
18	100	100	98	96	100	100	100	100	.	SE 9	SE 9	SE 9	SE 7	SE 8	ESE 5	.	.	10	10	10	10	10	9	.	.	Tempête; brd.
19	92	80	90	87	93	98	100	92	.	NNE 5	N 6	N 3	NW 4	NW 4	N 2	.	.	8	6	4	2	6	2	.	.	Brouillard.
20	88	83	86	90	74	88	84	88	.	ENE 4	E 5	ESE 5	ESE 5	SE 6	SE 7	.	.	0	2	1	1	1	2	.	.	Lueur auror., bd.
21	81	80	64	72	78	89	94	100	.	SE 6	S 2	WNW 3	W 2	WSW 5	SW 6	.	.	0	1	5	10	10	10	.	.	Lueur auror.; bd.
22	100	98	100	100	100	100	100	100	.	SW 0	SW 6	SW 7	SW 9	SW 8	SW 8	.	.	10	10	10	10	10	10	.	0,6	T.; nge le m ; brd.
23	100	100	100	100	100	100	100	100	.	WSW 8	SW 7	WSW 8	WSW 7	WSW 6	WSW 6	.	.	10	10	10	4	10	0	.	1,4	Brd toute la journ.
24	100	100	100	100	100	100	100	100	.	WNW 4	WNW 3	NNW 2	NNW 0	NNW 2	N 2	.	.	10	10	10	10	10	0	.	0,5	Brd toute la journ.
25	100	100	100	100	100	100	100	100	.	N 5	NNE 6	N 5	N 6	NNE 8	NE 7	.	.	10	10	10	10	10	10	.	0,3	Pl. et givre; brd.
26	100	100	100	100	100	100	100	100	.	NE 7	NE 7	NNE 6	NNE 6	NNE 6	NNE 6	.	.	0	10	10	10	10	0	.	1,7	Givre; brouillard.
27	100	100	100	100	100	100	100	100	.	NW 7	NW 6	NW 6	WNW 6	WNW 7	WSW 9	.	.	10	10	10	10	10	10	.	0,6	T. le s.; nge à 18h. bd.
28	100	100	100	100	100	100	100	100	.	W 9	NW 9	NNW 8	NNW 8	NNW 8	NNW 7	.	.	10	10	10	10	10	10	.	27,7	Temp. de nge; brd.
29	100	100	100	100	100	100	100	100	.	W 9	W 9	W 9	W 9	WNW 9	WNW 9	.	.	10	10	10	10	6	0	.	5,5	T., nge et giv , bd.
30	96	91	100	93	90	100	98	73	.	NW 8	WNW 8	NW 7	NW 8	WNW 9	WNW 9	.	.	1	4	4	2	10	0	.	2,8	Tempête le soir.
31	52	50	40	61	72	76	46	52	.	WNW 9	WNW 9	WNW 9	WNW 9	WNW 8	WNW 6	.	.	0	1	1	1	0	0	.	0,3	T., lueurs aur., cr.
Moy.	95,2	93,2	92,7	93,6	94,5	95,9	95,0	95,2	.	6,2	6,2	5,7	5,7	6,3	6,0	.	.	7,4	7,6	7,9	7,8	8,1	6,8	.	208,3	

Février 1892.

PUY-DE-DOME (Station du Sommet).

Longitude 0°37′ E. — Latitude 45°47′. — Altitude 1467m.

DATES.	PRESSION (600 +). 3h	6h	9h	12h	15h	18h	21h	24h	TEMPÉRATURE. 3h	6h	9h	12h	15h	18h	21h	24h	Min.	Max.
1	41,3	40,2	39,1	37,1	35,0	31,7	29,5	30,2	2,6	3,0	3,4	5,8	5,0	2,2	- 0,2	- 0,8	2,6	6,2
2	28,4	28,3	29,2	28,3	28,0	27,5	26,5	24,4	- 3,0	- 4,0	- 3,8	- 3,7	- 3,7	- 4,8	- 5,7	- 5,0	- 4,2	- 0,8
3	21,4	21,4	20,8	22,9	23,0	24,8	26,1	27,2	- 4,6	- 4,0	- 4,9	- 5,0	- 5,4	- 4,9	- 4,2	- 4,8	- 5,0	- 3,9
4	29,2	30,2	31,9	33,0	32,4	33,3	32,9	32,7	- 5,7	- 6,0	- 6,1	- 5,7	- 5,5	- 5,2	- 3,6	- 2,8	- 6,2	- 3,6
5	32,3	32,3	32,1	32,2	32,1	33,9	35,7	37,2	- 1,3	- 0,6	- 0,1	0,5	2,0	2,1	2,2	0,6	- 2,8	2,3
6	37,1	37,3	37,9	38,6	38,3	38,1	38,1	38,2	- 1,2	- 1,8	- 1,5	- 0,9	0,4	2,1	2,1	1,8	- 2,0	2,5
7	38,2	39,3	39,8	40,7	40,6	40,8	40,6	40,1	1,7	1,6	1,7	2,2	2,6	2,4	2,4	0,6	1,5	2,7
8	39,2	38,3	37,5	36,1	33,3	31,0	29,2	29,8	0,2	0,4	0,7	0,7	0,3	0,0	- 1,2	- 2,1	- 0,1	0,8
9	32,0	35,5	37,2	37,4	37,6	38,5	38,8	39,0	- 2,1	- 2,9	- 3,1	- 4,1	- 5,8	- 6,0	- 7,0	- 7,1	- 3,2	- 2,0
10	38,8	38,7	39,8	40,5	40,2	40,9	41,7	41,7	- 7,6	-10,1	-10,1	- 9,9	- 8,2	- 7,8	- 8,2	- 7,2	-10,4	- 7,1
11	41,5	41,4	41,1	41,8	41,9	42,5	42,3	42,3	- 5,2	- 5,8	- 5,8	- 5,0	- 3,3	- 3,8	- 3,8	- 4,8	- 8,0	- 3,2
12	42,0	40,9	41,8	42,4	42,5	43,1	43,0	42,9	- 5,0	- 4,2	- 2,8	- 1,3	- 0,9	- 1,0	- 0,9	- 1,2	- 5,2	- 0,8
13	41,7	41,6	42,0	41,9	41,4	41,0	40,9	40,6	- 6,0	- 5,0	- 4,0	- 2,1	- 3,0	- 5,1	- 6,9	- 7,2	- 6,2	0,6
14	39,9	39,6	39,5	39,7	38,5	37,3	36,1	34,1	- 8,0	- 8,8	- 8,2	- 7,7	- 7,9	- 8,1	- 8,0	- 8,2	- 8,8	- 7,2
15	32,7	30,8	30,2	29,1	28,1	27,9	27,2	26,7	- 8,0	- 6,9	- 5,2	- 4,3	- 3,8	- 3,6	- 3,2	- 3,4	- 8,5	- 3,2
16	25,7	25,0	24,5	23,5	22,7	22,5	20,9	19,9	- 3,8	- 3,9	- 4,1	- 3,6	- 2,9	- 2,7	- 2,0	- 1,9	- 4,1	- 2,0
17	17,7	16,5	15,4	17,2	19,4	21,5	22,9	23,0	- 3,0	- 3,1	- 3,3	-10,4	-11,8	-12,4	-13,3	-13,4	- 3,8	- 1,9
18	22,1	21,4	20,6	20,8	21,6	20,8	20,0	19,8	-13,4	-11,0	-10,1	- 8,4	- 7,2	- 7,9	- 8,3	- 6,8	-14,1	- 7,1
19	18,1	18,1	19,0	18,7	16,3	14,9	16,2	17,6	- 5,0	- 3,5	- 3,2	- 2,0	- 0,7	0,7	2,1	- 1,2	- 6,9	2,1
20	19,8	24,3	26,2	28,8	28,1	28,2	28,6	28,5	- 2,2	- 3,0	- 2,9	- 1,3	- 0,9	- 0,9	- 1,1	- 2,2	- 3,0	- 0,3
21	27,8	25,9	26,2	26,0	24,8	24,8	24,0	24,1	- 1,0	- 0,4	0,1	0,4	0,0	- 0,2	- 0,9	0,1	- 2,2	0,6
22	25,3	28,2	30,2	31,1	31,1	30,7	30,1	30,0	- 2,5	- 3,3	- 2,8	- 1,2	0,0	- 0,4	- 0,3	- 1,2	- 3,6	0,3
23	29,2	28,6	30,2	31,2	32,1	32,0	32,0	32,2	- 2,0	- 2,2	- 1,5	0,0	0,7	0,0	- 1,0	- 1,0	- 2,3	0,9
24	32,2	32,2	33,5	34,9	35,1	35,1	35,4	36,0	- 1,0	- 2,1	- 2,7	- 1,3	0,2	- 0,9	- 1,7	- 0,9	- 2,8	0,3
25	35,4	35,4	34,7	35,0	35,2	35,6	36,0	36,2	- 1,0	- 2,0	- 1,8	- 1,8	- 0,4	- 1,0	- 1,0	- 1,9	- 2,8	- 0,2
26	37,0	37,6	38,3	38,9	38,7	38,3	38,0	37,0	- 2,2	- 2,0	- 1,4	- 0,2	- 0,1	- 0,3	- 1,2	- 2,3	- 3,3	0,8
27	36,0	34,8	34,2	33,4	32,8	32,7	31,9	31,7	- 2,5	- 2,8	- 1,9	- 1,0	0,0	- 0,3	- 1,1	0,0	- 3,0	0,2
28	31,8	31,1	31,9	32,2	32,1	31,9	32,3	31,9	1,1	1,0	0,8	1,4	2,1	0,1	0,2	- 0,1	0,0	2,1
29	31,1	30,7	32,2	32,4	32,3	31,9	32,2	32,0	- 0,4	- 1,3	- 1,2	- 0,1	0,1	- 0,8	- 0,7	- 1,0	- 1,6	0,5
Moy.	31,89	31,92	32,31	32,61	32,25	32,18	32,04	31,97	- 3,18	- 3,27	- 2,96	- 2,41	- 2,00	- 2,36	- 2,64	- 2,94	- 4,14	- 0,70

DATES.	HUMIDITÉ RELATIVE. 3h	6h	9h	12h	15h	18h	21h	24h	VENT. — DIRECTION ET FORCE. 6h	9h	12h	15h	18h	21h	NÉBULOSITÉ. 6h	9h	12h	15h	18h	21h	PLUIE.	REMARQUES.
1	46	45	40	25	33	61	100	100	WNW 3	S 3	SW 6	SW 7	SW 9	SW 9	0	6	6	10	9	10	.	Bd le s. [t. de nge.
2	100	100	100	100	100	100	100	100	WSW 8	WSW 7	SW 7	WSW 6	W 8	WSW 9	10	10	10	10	10	10	10,7	Temp., brd, givre,
3	100	100	100	100	100	100	100	100	SW 6	WSW 9	WNW 8	NW 7	W 7	WNW 8	10	10	10	10	10	10	19,4	Temp, brd, giv., t.
4	100	100	100	100	100	100	100	100	WNW 7	WNW 7	W 6	WNW 7	SW 7	SW 8	10	10	10	10	10	10	25,9	Bd. giv., nge. [de n.
5	100	100	100	100	100	100	100	100	WSW 9	WSW 9	WSW 9	WSW 9	WSW 9	WSW 9	10	10	10	10	10	10	9,3	Temp., brd, pluie.
6	100	100	100	100	100	100	100	100	W 8	W 7	W 7	W 7	W 9	W 9	10	10	10	10	10	10	5,7	Brd, bruine, givre,
7	100	100	100	100	100	100	100	100	W 7	W 7	WNW 7	WNW 6	WNW 7	WNW 8	10	10	10	10	10	10	20,6	Brd, br. [temp.
8	100	100	100	100	100	100	100	100	W 9	W 9	W 9	W 9	W 9	WNW 9	10	10	10	10	10	10	21,6	Temp., bd, pl., nge.
9	100	100	100	100	100	100	100	100	NW 8	N 6	NNW 5	NNW 6	NNW 6	NNE 5	10	10	10	10	10	10	40,4	Brd, givre et nge.
10	100	100	100	97	91	89	91	57	NNE 7	NE 6	NE 6	NE 7	NE 7	NE 6	2	3	3	1	1	0	0,9	Brd, l. aur. et crép.
11	52	45	85	100	100	100	100	100	N 6	NNE 7	NNE 7	NNE 5	NNE 5	NNE 6	3	10	10	10	10	10	.	Brd et givre.
12	100	100	100	100	100	100	100	49	NNE 7	ENE 7	ENE 7	ENE 6	NE 6	NE 5	10	6	4	3	1	0	0,8	Brd, l. aur. et crép.
13	100	100	100	100	100	100	100	97	NE 6	ENE 5	NNE 5	NNE 6	NNE 6	NNE 6	10	10	10	10	10	10	0,3	Brd et givre.
14	97	97	97	97	97	97	97	97	N 6	N 6	NNE 3	NNE 3	NNE 2	NNE 3	10	8	10	10	10	10	1,3	Brd, nge et givre.
15	97	97	100	100	100	100	100	100	W 5	WNW 6	W 6	WSW 6	W 5	WSW 5	10	10	10	10	10	10	0,8	Brd et givre.
16	100	100	100	98	98	100	100	100	WSW 4	WSW 5	WSW 7	WSW 7	WSW 7	WSW 9	3	8	7	7	8	10	0,7	Brd, givre et nge.
17	100	100	100	97	96	96	96	96	WSW 7	WSW 8	WNW 7	WNW 7	WNW 7	WNW 5	10	10	10	10	10	10	21,5	T. de nge, giv., bd.
18	96	97	97	97	97	97	97	97	WSW 8	WSW 9	WSW 8	WSW 1	SW 1	SSW 1	4	5	2	3	4	6	18,3	Lueur aur., bruine.
19	98	100	100	100	100	100	100	100	SW 3	WSW 5	S 5	S 9	S 9	S 9	10	10	8	8	7	10	3,1	G., nge, temp., bd.
20	100	100	100	100	98	96	94	98	W 6	WSW 6	SE 3	S 5	S 7	S 6	10	10	5	2	1	2	7,6	Bd, giv., nge, l. crép. [de nge, brd.
21	100	99	100	98	100	100	100	100	SSW 9	SSE 9	SSE 9	SSE 9	SSE 9	S 9	9	8	9	10	10	10	.	Temp., giv., tourm.
22	100	100	100	100	100	100	100	94	NW 6	NW 1	SE 1	ESE 4	SE 5	SSE 8	10	7	6	2	1	0	3,9	Bd, giv., nge, l. crép.
23	92	92	90	95	96	95	100	100	S 9	SSE 8	SSE 8	SSE 7	SSE 7	SSE 6	0	4	7	9	9	10	.	Temp., giv., nge (*)
24	100	100	100	100	100	96	75	80	W 4	W 3	WSW 1	WSW 0	SW 1	S 4	10	10	3	2	0	0	12,5	Giv., nge, bruine.
25	80	80	98	100	100	100	98	100	S 4	S 5	SSE 5	S 3	SSW 4	WSW 5	5	4	10	10	10	5	0,1	Givre et neige.
26	100	100	98	100	100	100	100	100	WSW 1	WSW 0	WSW 0	WSW 0	ENE 3	ENE 3	2	1	7	5	10	10	0,6	Lueur aur., giv. s.
27	100	100	100	100	100	100	100	100	NNW 5	SE 8	SE 7	SE 8	SE 6	SE 6	10	10	8	10	10	10	0,4	Brd et givre.
28	100	100	100	100	100	100	100	100	SW 6	SW 6	SW 1	SW 1	WSW 4	WSW 3	10	10	10	10	10	2	0,6	Bd, tonn. le s., nge.
29	100	100	100	100	100	100	100	100	W 7	WNW 5	WNW 5	W 2	W 5	W 3	10	10	10	5	6	6	3,5	Bd, giv., nge, grés.
Moy.	95,1	94,9	96,7	96,7	96,8	97,5	98,2	95,3	6,2	6,2	5,7	5,5	6,1	6,3	7,9	8,3	8,1	7,8	7,8	7,6	230,5	(*) bd, lueur aur.

Mars 1892.

PUY-DE-DOME (Station du Sommet).

Longitude 0°37′ E. — Latitude 45°47′. — Altitude 1467m.

DATES.	PRESSION (600 +). 3h	6h	9h	12h	15h	18h	21h	24h	TEMPÉRATURE. 3h	6h	9h	12h	15h	18h	21h	24h	Min.	Max.
1	31,3	30,4	30,9	31,0	30,6	30,8	30,9	30,6	- 1,5	- 1,9	- 3,3	- 3,9	- 4,8	- 5,8	- 5,9	- 6,5	- 3,3	- 1,0
2	30,0	29,9	29,8	29,7	29,6	29,6	29,6	29,5	- 6,9	- 7,4	- 7,0	- 6,1	- 6,6	- 7,4	- 7,3	- 7,9	- 7,5	- 5,4
3	29,3	28,6	28,5	28,5	28,4	28,4	28,8	29,0	- 8,5	- 9,7	-10,0	-10,4	-10,9	-11,5	-11,4	-12,4	-10,0	- 7,3
4	29,0	29,1	29,9	31,2	31,7	33,3	34,3	34,5	-13,4	-14,2	-14,5	-14,1	-13,9	-14,0	-13,9	-14,0	-14,6	-12,4
5	34,6	34,7	35,2	36,0	36,0	35,4	35,2	35,1	-14,2	-15,0	-15,0	-14,0	-12,0	-12,1	-12,0	-12,0	-15,3	-11,9
6	34,4	32,5	31,9	31,9	30,4	29,9	29,4	28,4	-12,4	-13,9	-13,4	-12,0	-10,1	-10,0	-10,9	-10,0	-13,9	- 9,0
7	27,9	27,1	27,2	27,4	27,0	26,9	27,2	26,8	- 8,9	- 9,0	- 7,9	- 5,9	- 4,8	- 3,8	- 5,2	- 4,9	-10,0	- 3,0
8	26,0	26,0	27,0	27,5	27,7	28,3	28,9	28,7	- 4,8	- 4,7	- 3,0	- 1,9	- 1,4	- 1,0	- 1,0	- 0,8	- 5,0	- 1,0
9	28,0	28,1	29,2	29,8	29,1	29,5	28,7	26,2	- 1,6	- 2,9	- 3,2	- 3,8	- 5,1	- 6,2	- 7,8	- 8,0	- 3,4	- 0,8
10	23,8	24,8	26,0	26,8	26,3	25,4	24,5	24,6	- 6,8	- 8,7	-10,6	- 9,8	- 8,5	- 8,2	- 8,4	- 9,6	-10,6	- 6,6
11	24,3	24,6	24,4	25,3	25,9	26,1	26,2	26,2	-10,0	- 9,8	-10,2	- 9,7	- 9,4	- 9,4	- 9,9	- 9,7	-10,2	- 9,3
12	25,6	25,7	25,6	25,3	24,4	23,8	22,0	21,6	-10,0	-10,3	- 9,6	- 8,2	- 6,6	- 7,8	- 7,4	- 5,3	-10,4	- 6,2
13	20,4	20,0	19,9	20,2	21,0	20,5	20,6	20,0	- 3,2	- 2,4	- 1,8	- 1,0	- 0,3	- 1,3	- 1,0	- 1,3	- 5,3	- 0,2
14	19,4	20,9	22,6	23,8	24,6	27,2	30,9	32,4	- 1,4	- 1,9	- 1,5	- 1,8	- 5,0	- 6,3	- 6,2	- 6,1	- 1,9	- 1,3
15	33,6	34,8	36,9	36,9	36,1	34,4	31,2	31,8	- 6,8	- 7,0	- 6,7	- 5,6	- 3,6	- 4,1	- 2,2	- 2,0	- 7,0	- 3,4
16	32,8	35,0	36,4	38,5	40,0	41,4	42,4	43,2	- 2,8	- 2,2	- 2,6	- 1,8	- 1,2	- 0,4	0,1	0,0	- 2,8	0,1
17	43,2	43,1	43,9	44,2	44,1	44,1	44,2	43,9	- 0,2	- 0,4	- 0,2	0,4	2,2	2,4	1,0	0,8	- 0,4	2,8
18	43,1	42,8	42,9	42,8	41,9	41,3	41,1	40,2	- 0,2	- 0,2	1,4	2,4	4,8	3,2	2,0	1,6	- 0,3	5,1
19	39,5	39,2	39,3	39,3	38,6	38,3	37,7	37,7	1,6	0,8	2,2	3,8	5,2	3,2	1,2	0,8	0,6	5,2
20	37,4	37,8	39,0	40,3	40,9	41,8	43,6	44,5	1,6	0,4	2,4	3,6	4,8	3,2	3,0	2,6	- 0,2	5,0
21	44,7	45,1	45,8	46,3	46,0	46,1	46,0	45,8	2,8	1,9	3,0	4,8	4,6	3,4	3,2	2,4	1,9	5,3
22	44,9	44,5	44,1	43,5	42,1	41,9	41,8	41,2	2,8	3,2	3,0	4,0	3,0	1,9	2,1	0,6	1,8	4,6
23	40,3	40,1	40,7	40,9	40,1	39,8	39,9	39,6	0,7	0,8	2,0	2,2	3,1	2,4	2,0	1,4	0,4	3,2
24	39,2	38,6	39,1	39,3	38,7	38,2	38,3	38,0	0,8	0,6	2,0	3,8	5,6	1,8	1,0	0,2	0,5	5,6
25	37,2	36,9	36,8	37,5	36,8	36,0	35,1	34,8	0,0	- 0,8	1,2	3,0	4,4	2,3	0,5	0,2	- 0,8	4,4
26	34,5	34,2	35,1	35,7	34,8	35,0	35,7	35,7	3,0	3,0	4,2	6,0	5,2	4,8	4,2	3,6	0,2	6,6
27	35,4	34,8	35,0	35,5	34,8	34,3	33,5	33,1	4,0	4,8	4,8	7,2	8,0	6,2	5,2	4,8	2,8	8,2
28	30,8	30,8	31,8	31,6	30,6	30,9	31,9	32,1	4,5	4,0	4,8	4,9	4,3	- 0,3	- 1,7	- 5,0	3,9	5,4
29	32,0	32,2	32,9	32,7	31,8	30,3	29,4	28,2	- 6,6	- 7,8	- 8,6	- 8,5	- 8,8	- 8,3	- 8,2	- 8,6	- 8,6	- 5,0
30	28,4	29,5	30,2	31,2	32,0	33,0	33,8	35,7	- 8,4	- 7,3	- 6,2	- 5,4	- 4,8	- 4,2	- 3,7	- 3,6	- 8,6	- 3,7
31	36,9	38,5	40,6	42,6	43,5	43,6	44,0	44,2	- 3,3	- 3,1	- 2,8	- 2,2	- 1,2	- 0,8	- 1,4	- 1,0	- 3,6	- 0,8
Moy.	32,84	32,91	33,50	33,97	33,71	33,73	33,77	33,65	- 3,55	- 3,89	- 3,45	- 2,58	- 2,06	- 2,84	- 3,23	- 3,54	- 4,57	- 0,86

DATES.	HUMIDITÉ RELATIVE. 3h	6h	9h	12h	15h	18h	21h	24h	VENT. — DIRECTION ET FORCE. 3h	6h	9h	12h	15h	18h	21h	24h	NÉBULOSITÉ. .	6h	9h	12h	15h	18h	21h	.	PLUIE.	REMARQUES.
1	100	100	100	100	100	100	100	100	.	WNW 5	WNW 1	WNW 0	WNW 2	WNW 4	W 4	.	.	10	10	10	10	10	10	.	6,2	Nge, giv. et brd.
2	100	100	100	100	100	100	100	100	.	NNW 4	NNW 3	NNW 3	NNW 3	NNW 3	NNW 4	.	.	10	10	10	10	10	10	.	3,5	Giv., nge et brd.
3	100	100	97	97	97	96	96	96	.	NNW 1	NNW 1	NNW 1	NNW 5	NNW 6	NNW 6	.	.	10	10	10	10	10	10	.	2,6	Giv., nge et brd.
4	96	95	95	95	95	95	95	95	.	N 4	N 5	NNW 5	NNW 5	NNW 5	NNW 5	.	.	10	10	10	10	10	10	.	12,5	Giv., nge et brd.
5	95	95	95	95	96	96	96	96	.	NNW 5	NNE 6	N 3	N 3	N 5	NNE 6	.	.	10	10	10	10	10	6	.	3,1	L. aur., nge, brd.
6	96	95	96	96	97	97	96	97	.	N 6	N 6	NNE 7	NNE 7	NNE 7	E 6	.	.	0	0	0	2	5	4	.	0,2	L. aur., nge, bru.
7	97	97	97	98	98	98	98	98	.	NNW 5	SSE 6	SSE 3	SSE 4	SSE 4	SSE 1	.	.	10	0	1	1	2	3	.	.	Brd, lueur crép.
8	98	98	100	100	100	100	100	100	.	S 2	S 1	S 1	SW 2	SW 1	S 4	.	.	10	10	10	10	10	10	.	.	Neige, brouillard.
9	100	100	100	100	100	97	94	97	.	WSW 6	WNW 4	WNW 4	WNW 6	WNW 6	SW 7	.	.	10	10	10	10	2	1	.	9,3	Giv., nge, brd, l.cr.
10	97	97	96	97	97	97	97	97	.	WNW 7	WNW 7	W 7	WSW 7	WSW 7	SW 8	.	.	10	10	10	10	10	10	.	10,3	Giv., nge et brd.
11	97	97	97	97	97	97	97	97	.	W 7	W 8	WNW 7	WNW 7	WNW 6	WNW 6	.	.	10	10	9	10	6	10	.	17,5	Brd, giv., neige bd.
12	94	94	97	97	92	71	83	83	.	WNW 0	SE 4	SE 4	S 5	S 5	SE 7	.	.	2	10	4	3	8	10	.	4,4	L.au., brd, nge giv.
13	100	100	100	100	100	100	100	100	.	SW 7	SW 8	SW 8	SSW 7	S 8	S 9	.	.	10	10	10	6	8	9	.	3,6	Giv., nge, bd temp.
14	100	100	100	100	100	97	97	97	.	WSW 7	WSW 6	WSW 6	WNW 8	WNW 7	WNW 6	.	.	10	10	10	10	10	10	.	3,1	Brd, giv. tour. nge.
15	97	97	97	97	98	98	100	100	.	NW 5	NW 4	W 5	SW 6	SW 8	SW 9	.	.	4	0	6	4	10	10	.	39,1	Giv., nge, bd temp.
16	100	100	100	100	100	100	100	100	.	WSW 9	W 9	W 9	WNW 8	WNW 6	WNW 6	.	.	10	10	6	10	10	10	.	33,7	Tem., giv., nge brd.
17	100	100	100	92	79	82	79	72	.	ENE 3	ENE 4	ESE 3	E 3	ENE 4	E 3	.	.	0	1	0	0	1	0	.	0,3	L.au.cr.;gi., ng. (*)
18	52	39	25	53	58	63	75	60	.	ESE 5	ESE 5	SE 6	SE 6	ESE 5	ESE 5	.	.	0	0	0	0	0	0	.	.	L.au.cr., bd à l'hor.
19	31	38	44	56	51	64	66	62	.	S 7	S 7	SE 6	SE 7	SSE 7	SSE 8	.	.	0	0	0	0	0	0	.	.	L.au.cr., bd à l'hor.
20	46	68	75	80	74	86	83	86	.	SSW 6	SW 5	S 4	SW 6	WSW 7	SW 5	.	.	0	0	7	8	6	1	.	.	L.aur., brd à l'hor.
21	83	89	89	71	74	90	90	89	.	ESE 1	E 2	E 1	E 0	E 0	ENE 0	NE 0	.	8	9	7	6	9	0	.	0,1	Brd à l'horizon.
22	83	80	89	93	100	100	100	100	.	SW 3	WSW 5	WSW 6	W 6	W 3	S 2	.	.	8	8	8	10	10	10	.	.	Pluie et nge, bd.
23	100	100	100	100	100	100	100	100	S 3	SSE 4	SSE 6	SE 7	SE 7	SE 7	ESE 7	SE 7	.	10	10	10	10	10	10	.	9,1	Brd tte la journ.
24	100	100	98	98	94	79	96	100	SE 6	ESE 7	SE 6	SE 4	ESE 3	SSE 7	SSE 8	S 7	.	4	2	6	8	10	6	.	.	Pl. mêl. gr. 16 h., bd.
25	89	100	89	83	80	93	100	100	S 7	SSE 7	S 7	SSE 6	S 6	S 6	SSE 9	S 8	.	10	2	10	8	6	10	.	0,4	Gr., temp. et brd.
26	83	86	83	75	84	81	83	83	SW 7	SW 7	SW 5	SW 5	W 7	WSW 5	SW 2	SW 0	.	8	2	8	8	7	7	.	0,0	
27	73	69	77	71	72	91	97	93	S 0	SW 3	S 4	SSW 5	WSW 2	SW 3	S 8	S 7	.	4	6	10	8	10	2	.	.	
28	91	90	93	100	100	100	100	98	S 8	SSW 7	SSW 6	SW 6	SW 7	NW 6	NW 5	.	.	8	9	10	10	10	10	.	.	Pl. et nge le s., brd.
29	97	97	97	97	97	97	97	97	.	N 7	NNW 7	N 7	N 7	NNE 9	NE 9	.	.	10	10	10	10	10	10	.	84,7	Giv. nge, tem., brd.
30	97	97	97	98	98	98	98	98	.	NE 8	NE 8	NE 7	NE 7	NE 7	NE 7	.	.	10	10	10	10	10	10	.	104,1	Giv nge et brd.
31	98	98	98	98	100	100	100	96	.	SE 5	SE 5	SE 5	SE 5	E 5	ENE 5	.	.	10	10	2	6	2	0	.	2,8	Givre et brd
Moy.	90,0	90,8	91,0	91,4	91,2	92,4	94,0	93,1	.	5,2	5,2	4,9	5,3	5,5	5,7	.	.	7,3	6,7	7,2	7,3	7,5	6,7	.	410,6	(*) bd. à l'hor.

Avril 1892.

PUY-DE-DOME (Station du Sommet).

Longitude 0°37′ E. — Latitude 45°47′. — Altitude 1467m.

DATES.	PRESSION (600+) 3h	6h	9h	12h	15h	18h	21h	24h	TEMPÉRATURE. 3h	6h	9h	12h	15h	18h	21h	24h	Min.	Max.
1	43,9	43,6	43,7	43,7	43,3	43,1	42,5	41,8	- 0,6	1,0	3,6	4,8	6,6	4,0	2,9	2,8	- 1,0	7,0
2	41,6	40,5	40,5	40,7	40,3	40,4	40,4	40,0	2,6	3,9	4,8	7,2	7,8	7,0	6,0	5,2	2,3	10,4
3	39,9	40,2	40,8	41,4	41,4	41,6	41,9	42,0	6,2	7,2	7,2	10,8	13,0	11,4	8,2	7,4	5,0	13,6
4	41,9	42,1	42,6	42,6	42,2	41,8	42,2	41,8	7,0	7,8	7,6	9,6	10,2	9,1	8,0	7,4	6,3	10,4
5	40,7	40,3	40,1	39,7	38,3	37,9	38,1	37,6	6,8	6,3	8,8	11,0	12,2	5,8	6,4	6,2	5,6	13,0
6	36,9	36,8	36,9	36,5	35,6	35,2	35,2	34,8	8,0	7,4	7,8	10,0	9,2	7,6	8,0	5,8	6,1	10,2
7	34,0	33,9	34,1	33,9	33,4	33,6	33,6	33,6	5,6	5,4	7,0	8,0	8,2	8,0	7,0	7,0	5,2	9,0
8	33,1	33,5	33,9	34,2	33,9	33,9	34,3	34,3	6,6	7,0	7,6	9,6	10,2	8,9	7,6	6,0	5,4	10,6
9	34,0	34,4	35,0	35,8	35,8	35,8	36,5	36,4	5,0	4,9	6,6	8,8	10,8	8,0	7,2	6,0	4,4	11,6
10	36,4	36,3	37,2	37,4	36,9	37,0	37,4	37,3	5,6	5,6	7,0	9,6	10,2	8,1	6,3	5,6	5,1	11,8
11	37,1	36,6	36,6	36,2	35,7	35,0	35,2	34,4	5,0	4,8	5,8	8,0	10,8	8,2	6,0	4,4	4,4	11,7
12	33,0	32,1	31,7	30,9	29,9	29,0	28,5	28,2	3,8	3,8	3,0	3,0	3,0	3,1	3,2	2,0	3,2	4,4
13	27,3	26,5	26,9	26,5	25,4	25,9	27,0	26,8	1,8	2,0	3,0	2,8	3,0	2,0	1,0	0,1	1,7	5,0
14	26,1	26,7	27,8	28,3	28,3	28,4	28,6	28,0	0,0	0,0	0,1	- 0,1	0,0	0,0	- 0,2	- 2,0	- 0,1	0,2
15	28,1	29,8	31,9	32,4	32,0	31,4	31,0	29,5	- 3,0	- 3,6	- 3,6	- 1,8	- 0,4	- 0,2	- 0,9	- 3,2	- 3,8	0,2
16	27,9	28,1	28,2	28,8	28,7	29,6	30,1	29,6	- 3,4	- 3,0	- 2,9	- 2,8	- 2,2	- 3,0	- 5,0	- 5,2	- 3,5	- 1,5
17	29,4	30,6	31,2	31,2	31,2	30,6	31,3	31,9	- 5,2	- 6,9	- 5,1	- 3,2	- 2,0	- 4,9	- 3,8	- 4,0	- 7,0	- 0,7
18	32,1	32,9	34,8	36,3	36,5	37,8	39,0	39,3	- 5,8	- 7,9	- 7,0	- 6,6	- 7,0	- 6,6	- 6,4	- 6,4	- 7,9	- 4,0
19	39,0	39,0	39,5	39,9	40,1	41,0	42,5	43,0	- 6,4	- 6,8	- 6,0	- 5,7	- 5,3	- 5,0	- 5,6	- 6,2	- 6,8	- 4,7
20	43,0	43,9	44,8	44,8	44,9	44,8	45,1	44,8	- 6,2	- 6,5	- 5,9	- 4,2	- 2,9	- 2,4	- 3,1	- 3,1	- 6,9	- 2,0
21	43,8	44,3	44,5	43,4	43,8	44,3	44,9	45,5	- 2,6	- 3,1	- 2,0	- 1,0	- 0,4	1,0	1,6	2,2	- 3,9	1,6
22	45,0	45,4	46,1	46,5	46,3	46,4	46,8	46,5	2,3	1,2	1,9	3,2	3,4	2,1	2,1	1,8	1,1	3,8
23	46,4	47,3	47,6	48,0	47,5	47,4	47,5	47,0	1,6	2,4	3,1	4,9	5,4	5,4	5,0	4,4	1,4	5,5
24	46,0	45,6	46,2	46,2	45,4	44,7	44,1	43,6	3,6	8,0	5,9	6,4	7,2	6,6	5,3	4,0	3,2	8,2
25	42,0	41,0	40,2	39,7	38,6	37,3	36,7	36,0	4,2	3,9	5,0	7,0	6,8	5,6	3,1	2,1	2,1	7,5
26	35,8	35,4	35,1	35,1	34,5	34,1	34,2	33,9	1,9	0,9	0,9	1,2	1,8	1,2	- 0,2	- 0,6	0,8	2,9
27	33,7	33,6	33,8	34,4	34,5	34,6	34,9	34,6	- 1,0	- 1,6	- 1,0	0,1	0,0	0,1	- 0,2	- 1,0	- 1,8	0,8
28	33,9	33,2	32,1	32,4	32,6	33,7	33,2	36,1	- 1,7	- 1,9	- 1,6	- 0,5	- 1,2	- 2,1	- 2,4	- 3,2	- 2,4	0,0
29	35,8	35,8	36,3	36,0	33,3	32,6	32,3	32,1	- 3,9	- 4,1	- 3,3	- 2,4	- 2,1	- 1,6	- 1,9	- 2,0	- 4,2	- 1,6
30	32,0	32,0	33,2	34,4	34,7	35,1	35,6	35,6	- 2,0	- 2,8	- 3,8	- 3,8	- 3,2	- 3,0	- 3,6	- 3,8	- 3,8	- 1,9
Moy.	36,66	36,71	37,11	37,24	36,83	36,80	37,02	36,87	1,19	1,18	1,82	3,13	3,77	2,81	2,05	1,32	0,34	4,77

DATES.	HUMIDITÉ RELATIVE. 3h	6h	9h	12h	15h	18h	21h	24h	VENT. — DIRECTION ET FORCE. 3h	6h	9h	12h	15h	18h	21h	24h	NÉBULOSITÉ. .	6h	9h	12h	15h	18h	21h	.	PLUIE.	REMARQUES.
1	98	85	76	66	79	62	89	69	.	E 0	WSW 3	W 2	SW 1	NE 2	ENE 5	E 6	.	0	0	0	0	0	0	.	.	L.aur.cr.,brd à l'h.
2	72	73	66	57	60	47	67	81	E 2	ENE 2	ESE 2	SSE 1	NW 0	N 1	ENE 5	E 5	.	1	1	1	2	3	2	.	.	L. aur., bd a l hor.
3	48	47	47	46	55	59	81	83	E 5	SSW 1	W 4	WNW 0	NW 1	W 0	WNW 4	NW 3	.	1	0	0	0	0	0	.	.	L.aur.cr.,brd à l'h.
4	83	77	89	86	80	86	86	91	NW 0	NW 0	ESE 0	SE 0	ENE 1	NNE 3	NE 1	NE 0	.	0	4	6	6	4	0	.	.	L. aur., bd à l'hor.
5	91	91	86	77	56	85	79	79	SE 0	SE 0	SE 0	SE 3	ESE 4	NW 6	ESE 0	S 3	.	6	8	4	4	10	6	.	.	Orage le s.
6	54	55	56	63	54	75	70	75	W 3	W 2	NW 0	NE 1	NE 3	ESE 4	N 3	NE 2	.	8	6	6	4	10	6	.	4,5	Écl., ton. l'ESE (*)
7	85	87	77	83	75	86	85	77	E 0	ENE 0	NE 0	SE 0	NNW 2	NW 2	ENE 5	E 2	.	10	8	10	6	4	10	.	2,7	Orages à 18 h. 45.
8	74	74	75	71	70	81	77	75	NE 5	NE 2	NE 1	ENE 0	ENE 3	NE 4	SE 5	E 4	.	6	6	4	4	7	6	.	3,0	Brd a l'horizon.
9	78	81	77	73	54	59	66	67	SE 6	S 5	SSE 7	SSE 6	SSE 5	E 4	E 0	SE 3	.	1	0	4	6	6	5	.	.	Lueur aurorale.
10	62	62	66	66	62	72	73	70	S 4	S 5	S 1	SSE 2	SE 4	SSE 1	ENE 0	W 2	.	6	7	6	5	7	5	.	.	Éclairs N à 18 h. 45.
11	66	66	58	59	54	70	70	70	S 0	SSE 2	SE 4	ESE 5	ESE 4	E 5	S 0	S 5	.	7	5	2	5	6	7	.	.	
12	67	67	89	100	100	100	100	100	S 2	SE 5	SSE 6	SE 6	ESE 5	SE 6	SE 6	S 5	.	7	10	10	10	10	10	.	.	Bd toute la journ.
13	100	100	100	100	100	100	100	100	W 2	W 2	NW 0	W 0	WNW 5	NW 5	W 4	W 7	.	10	10	10	10	10	10	.	2,2	Brd et grésil.
14	100	100	100	100	100	100	100	100	W 7	W 8	W 7	W 6	W 6	W 6	W 6	.	.	10	10	10	10	10	10	.	9,4	Grés., giv.,nge,bd.
15	100	100	100	100	100	100	80	87	.	W 6	W 3	WNW 1	W 1	W 2	SW 5	W 7	.	10	10	7	5	2	0	.	25,7	Giv.,nge, grés.,bd.
16	87	92	100	100	83	78	76	95	W 6	WSW 6	WSW 6	W 4	WNW 6	WNW 5	WNW 6	W 5	.	8	10	10	10	6	3	.	0,4	Bd m., nge, givre.
17	95	94	95	91	87	98	98	98	W 5	WNW 5	W 4	WSW 6	SW 4	WSW 8	WSW 7	.	.	1	10	8	7	10	10	.	0,4	L.aur.,giv. ng.,bd.
18	98	97	97	97	97	97	97	97	.	NNW 7	NW 8	NW 5	NNW 6	NNW 6	NNW 5	.	.	10	10	10	10	10	10	.	15,8	Brd, givre, neige.
19	97	97	97	97	98	85	85	95	.	NNW 4	N 1	NNW 3	NE 5	NNE 6	NNE 5	.	.	10	10	10	6	5	1	.	8,9	Bd, nge, giv , l. cr.
20	95	94	97	95	87	83	82	85	.	NNE 4	N 5	NNE 4	N 3	N 3	N 2	.	.	0	10	7	4	1	0	.	0,5	Nge, bd, lueur cr.
21	78	85	83	100	100	100	100	100	.	NW 1	WNW 3	WNW 7	WNW 6	NW 7	NW 6	NW 6	.	8	10	10	10	10	10	.	.	Gib.ng.10h.45,bds.
22	100	100	100	100	100	100	100	100	NW 6	N 4	N 3	N 3	N 3	NNE 4	NE 3	NE 5	.	10	10	10	10	10	10	.	2,1	Neige et brd.
23	100	100	100	100	100	100	100	100	NE 7	NE 5	ENE 6	ENE 4	NE 4	ENE 3	NE 3	N 3	.	10	10	10	10	10	5	.	.	Bd toute la journ.
24	60	6	70	70	71	77	75	83	NE 4	NE 2	N 0	ENE 1	NE 3	NNE 3	N 2	NE 1	.	0	0	1	5	1	0	.	.	L.aur.cr.,brd à l'h.
25	77	80	84	71	69	73	100	100	NE 0	WNW 3	WNW 4	WNW 6	WNW 6	W 7	W 8	W 8	.	1	8	7	9	9	10	.	0,0	Lueur aur.,bd le s.
26	100	100	100	96	85	96	97	89	W 4	W 1	WNW 5	NW 2	WNW 5	NNW 2	N 2	NE 2	.	10	10	10	10	9	10	.	0,1	Grésil, brouillard.
27	92	92	92	81	81	89	89	80	NE 0	N 1	NNW 1	NNW 1	NW 2	NW 1	NW 2	NW 5	.	10	8	10	10	9	10	.	0,4	Grésil et neige
28	92	100	96	100	100	100	100	100	NW 3	W 5	W 8	WSW 8	WNW 7	WNW 7	NW 7	.	.	10	10	10	10	10	10	.	0,1	Giv., nge,grés., bd.
29	100	100	100	100	100	100	100	100	.	NW 5	WNW 3	WNW 3	WNW 5	W 5	W 5	.	.	10	10	10	10	10	10	.	4,2	Nge,grés.,giv., bd.
30	100	100	100	100	100	100	100	100	.	N 4	NNW 4	NNW 4	N 5	NNW 5	N 4	.	.	10	10	10	10	10	10	.	17,6	Nge, giv. et brd.
Moy.	85,0	83,4	85,8	84,8	81,9	85,3	87,4	88,2	.	3,2	3,3	3,1	3,8	4,1	3,9	.	.	6,4	7,4	7,1	6,9	7,0	6,4	.	98,0	(*) 17h.20, l'WSW à 18h.15, grésil.

Mai 1892.

PUY-DE-DOME (Station du Sommet).

Longitude 0°37′ E. — Latitude 45°47′. — Altitude 1467m.

DATES.	PRESSION (600+). 3h	6h	9h	12h	15h	18h	21h	24h	TEMPÉRATURE. 3h	6h	9h	12h	15h	18h	21h	24h	Min.	Max.
1	35,1	34,6	34,1	33,4	32,9	32,6	32,4	31,8	- 3,8	- 4,0	- 3,8	- 3,8	- 3,9	- 4,6	- 5,4	- 5,2	- 4,1	- 3,0
2	30,7	30,4	30,5	30,8	30,7	30,8	30,8	29,9	- 5,0	- 5,2	- 4,1	- 2,1	- 1,6	- 1,4	- 1,6	- 1,8	- 5,3	- 1,4
3	29,3	28,0	29,0	28,6	28,2	28,8	30,1	30,0	- 1,8	- 0,4	0,4	1,9	3,0	2,6	2,1	1,8	- 2,4	3,4
4	29,7	28,9	30,5	30,9	31,5	31,6	32,2	33,0	1,2	0,9	2,1	3,4	2,8	0,1	1,1	1,0	- 0,1	4,8
5	32,2	33,2	34,5	34,8	34,5	34,6	35,1	34,5	0,8	0,1	0,7	1,4	1,8	1,8	0,8	1,0	0,0	2,4
6	34,6	35,1	35,7	36,0	36,2	36,8	37,0	37,1	0,8	1,0	0,1	- 1,6	- 2,1	- 3,1	- 4,0	- 4,4	0,1	1,1
7	36,9	36,9	38,0	38,5	38,6	39,1	39,1	39,0	- 5,2	- 6,0	- 5,8	- 4,1	- 3,4	- 2,4	- 2,8	- 3,4	- 6,2	- 2,2
8	38,9	38,9	39,3	39,7	39,6	39,9	39,9	39,7	- 4,0	- 3,6	- 2,1	0,2	2,2	2,4	1,9	1,4	- 4,1	2,6
9	39,5	39,3	39,4	39,5	39,4	39,3	39,2	39,0	1,0	1,6	3,0	4,0	6,0	5,4	4,6	3,4	0,5	6,0
10	38,7	38,5	38,9	39,0	38,8	38,7	39,1	39,1	2,9	3,6	6,0	7,4	7,9	7,6	7,2	6,0	2,6	8,2
11	38,8	38,7	39,6	39,9	40,0	40,6	40,7	41,3	6,0	5,2	6,2	7,4	8,2	5,5	6,5	5,8	4,9	9,2
12	41,1	41,7	42,0	42,3	41,6	41,6	42,1	42,0	5,7	5,6	6,6	8,2	9,4	7,8	7,6	6,6	5,2	9,6
13	41,6	41,7	42,0	42,2	42,1	42,0	42,4	42,2	6,4	6,3	7,4	9,0	10,0	9,2	9,0	8,0	5,9	10,8
14	42,0	42,3	42,9	43,2	42,9	42,8	42,8	42,6	7,6	8,2	8,8	10,4	11,4	10,8	8,0	6,4	7,0	11,6
15	42,3	42,2	42,4	42,6	42,0	41,3	41,1	40,4	6,5	7,0	7,2	10,0	12,0	10,2	6,7	5,0	5,9	12,8
16	39,2	38,5	39,2	39,7	38,8	38,0	38,2	37,8	3,9	3,6	3,8	7,6	6,5	6,0	4,2	3,4	3,3	8,4
17	35,2	36,3	37,9	38,7	39,7	40,5	40,9	41,5	0,7	0,1	0,0	1,0	2,0	1,8	1,2	1,0	- 0,3	2,0
18	41,5	42,1	43,0	43,7	43,9	44,1	44,2	44,2	0,5	1,2	2,4	5,8	7,6	6,4	5,0	4,6	0,4	8,8
19	44,0	44,4	44,5	44,9	44,8	44,7	44,5	44,5	4,2	4,8	6,2	9,4	10,8	9,8	6,2	5,4	3,9	11,7
20	44,1	43,8	43,2	42,7	41,9	40,9	41,3	40,9	4,4	5,0	5,8	8,6	9,8	8,6	5,2	3,5	4,2	9,8
21	40,9	41,1	41,3	41,8	41,7	41,5	41,6	41,3	2,9	3,0	3,4	5,8	7,2	6,8	5,0	3,9	2,4	8,6
22	40,3	40,0	40,1	40,2	39,9	39,8	39,9	39,7	4,0	4,2	6,2	9,1	12,4	12,6	11,2	11,5	3,2	14,8
23	38,7	40,3	41,0	41,4	41,7	41,7	42,6	42,5	9,8	7,5	8,2	9,2	9,2	10,8	8,7	7,7	7,3	11,6
24	41,9	42,2	42,3	42,1	41,5	41,1	41,2	40,7	7,6	9,0	10,2	13,4	15,6	15,4	13,8	11,7	7,4	16,6
25	40,0	39,9	40,0	40,2	39,9	39,8	39,4	39,5	14,8	15,6	14,6	16,2	17,0	14,6	11,2	11,7	10,9	17,3
26	38,1	38,4	39,5	40,4	40,1	38,8	38,5	38,3	11,2	12,0	14,0	18,4	18,0	15,4	12,8	13,3	10,2	18,6
27	38,1	38,6	40,9	40,7	39,2	38,8	38,1	36,7	12,5	12,6	13,8	17,2	17,8	16,4	12,8	11,5	12,3	18,8
28	36,2	36,8	38,5	39,1	40,1	40,8	42,1	42,5	11,3	10,6	10,9	11,8	9,2	6,2	7,1	7,1	10,4	12,2
29	42,4	43,0	43,8	44,4	44,9	45,2	45,8	45,7	6,4	6,9	7,2	8,0	10,6	9,8	8,6	8,3	6,3	12,0
30	45,1	44,9	45,0	44,8	44,2	43,6	43,6	43,0	7,8	9,0	9,8	12,6	15,1	14,2	11,8	11,2	7,4	16,7
31	42,0	41,8	41,6	41,0	40,3	39,6	39,1	40,6	11,6	13,0	13,3	15,4	16,1	14,9	10,6	8,4	10,8	16,6
Moy.	38,68	38,79	39,37	39,59	39,41	39,34	39,52	39,39	4,28	4,46	5,24	7,14	8,02	7,15	5,71	5,03	3,55	9,05

DATES	HUMIDITÉ RELATIVE. 3h	6h	9h	12h	15h	18h	21h	24h	VENT. — DIRECTION ET FORCE. 3h	6h	9h	12h	15h	18h	21h	24h	NÉBULOSITÉ. .	6h	9h	12h	15h	18h	21h	.	PLUIE.	REMARQUES.
1	100	100	100	100	100	100	100	100	.	N 5	N 5	NNW 6	NNW 6	NNW 5	WNW 5	.	.	10	10	8	10	10	10	.	19,9	Givre, ng. et brd.
2	100	100	100	100	100	100	100	100	.	W 0	WNW 2	W 0	SE 1	SE 1	SE 1	.	.	10	7	10	8	6	1	.	1,8	Giv.,ng ,grés.etbd.
3	100	100	100	100	100	98	93	89	.	S 6	S 3	SSW 4	WSW 5	WSW 5	SSW 1	S 3	.	7	10	10	7	6	1	.	1,5	Ng., grésil, halo (*)
4	100	100	100	93	93	100	100	100	W 5	WNW 4	WSW 0	NW 0	N 1	WNW 5	W 6	W 5	.	9	10	10	8	10	10	.	1,1	Ng., or.au SE et(**)
5	100	100	100	100	100	100	100	100	W 6	W 6	W 3	W 5	W 6	W 6	W 6	W 7	.	10	10	10	8	10	10	.	8,5	Ng., grésil et brd.
6	100	100	100	100	100	100	95	100	NW 7	WNW 6	NNW 0	N 1	N 2	NNE 2	NE 5	.	.	10	10	10	10	10	4	.	19,1	Grésil, ng. et brd.
7	100	98	98	100	87	78	78	78	.	NNE 5	NE 5	NNE 4	NNE 5	NNE 6	NE 7	NE 6	.	0	10	6	5	5	1	.	1,9	Grésil, giv. et brd.
8	81	82	78	78	75	65	67	76	NE 6	ENE 6	ENE 7	E 5	ENE 5	ENE 5	E 6	E 5	.	0	0	0	0	0	0	.	.	L.aur.,cr., bd à l'h.
9	79	78	66	67	63	56	66	73	E 3	ESE 4	ENE 3	ENE 2	ENE 3	NE 4	ENE 5	E 4	.	0	0	0	0	0	0	.	.	L.aur.,cr., bd à l'h.
10	80	70	65	59	61	67	72	76	E 0	SE 1	ESE 2	NE 3	NE 4	NE 4	NE 2	N 0	.	0	0	2	2	1	1	.	.	L.aur.,cr., bd à l'h.
11	79	81	85	81	81	100	78	100	NW 0	NW 4	NW 1	NNE 0	NW 4	S 5	NW 2	NW 0	.	2	7	9	4	10	6	.	.	Or.à 12 h.10,gr.,or.
12	88	98	98	94	86	80	94	88	NW 0	NE 4	NE 4	NE 4	N 5	N 5	NE 5	NE 6	.	10	8	9	9	9	10	.	8,2	Bd m. [p.di ,bdles.
13	98	94	85	69	65	74	67	63	NE 6	NE 6	NE 6	NE 6	N 6	N 5	NNE 6	NE 4	.	0	2	4	6	7	6	.	1,1	Brouill. à l'hor.
14	57	56	57	53	48	60	81	73	NE 2	N 3	N 1	NNW 3	NW 5	NW 5	NW 5	NW 5	.	3	3	6	6	6	2	.	1,0	Brouill. à l'hor.
15	73	47	67	61	60	74	82	87	W 3	WNW 3	WNW 2	WNW 3	NW 4	NW 6	WNW 6	W 7	.	0	0	2	4	1	1	.	.	Lu.aur.et brd à l'h.
16	93	100	90	65	82	85	100	100	W 7	W 8	W 7	WNW 6	W 7	W 8	W 8	W 7	.	10	8	7	8	8	10	.	0,1	Bdle m.,le m.etles.
17	100	100	100	93	91	93	96	100	W 9	W 9	WNW 7	WNW 7	WNW 7	NW 6	NW 7	NW 7	.	10	10	9	8	8	1	.	3,7	Bdle m. [halo sol.
18	100	98	86	75	67	77	84	87	N 6	N 5	NNW 3	N 0	NW 2	NNE 0	NNE 0	N 0	.	1	7	6	4	2	1	.	.	Brd à l'h., lu. crép.
19	87	84	82	62	62	67	91	91	N 1	NNE 3	WNW 5	WNW 6	WNW 6	NW 7	NW 7	NW 7	.	2	1	2	6	1	0	.	.	Brd à l'h., lu. crép.
20	93	92	67	56	48	52	75	100	W 5	W 5	W 7	WNW 7	WNW 8	WNW 9	W 8	W 9	.	4	1	4	6	7	3	.	.	Bd à l'h., temp.les.
21	100	100	100	94	83	83	90	90	W 7	WNW 7	WNW 7	WNW 6	WNW 6	NW 4	NW 2	NW 0	.	10	10	8	8	6	2	.	2,7	Bdlem.,bdal'h.les.
22	90	87	82	73	68	70	71	67	NW 0	ESE 3	ESE 4	ESE 3	ESE 2	ESE 2	SSW 5	SW 6	.	0	0	2	4	6	6	.	.	Rosée. brd à l'h.
23	92	97	86	100	100	90	100	89	S 8	WSW 6	SW 5	WSW 5	WSW 6	WSW 7	WSW 6	SE 0	.	10	10	10	10	6	10	.	4,4	Brouillard.
24	89	87	86	77	58	53	54	55	SE 4	SE 5	SE 5	SSE 5	SE 5	WSW 4	SW 4	S 7	.	0	2	4	8	4	2	.	.	Rosee.
25	37	35	57	56	47	61	65	51	SW 5	SSW 0	SSW 4	S 6	S 6	S 7	S 7	S 7	.	4	2	1	2	2	1	.	.	Brouill. à l'hor.
26	52	54	53	46	51	56	58	51	S 8	SSW 8	S 8	S 7	S 8	S 9	S 9	S 9	.	7	5	6	6	9	9	.	.	Tempête le soir.
27	53	55	56	52	48	51	45	57	S 9	S 9	S 7	SSE 8	SSE 9	SSE 9	SSE 9	S 9	.	10	10	9	6	6	4	.	.	Tp. le m. et les.
28	59	66	69	74	100	98	94	97	S 9	SSE 9	SSE 9	SSE 9	S 7	WSW 6	SW 5	S 3	.	9	9	10	10	10	10	.	.	Tp.le m.et brd les.
29	98	98	100	100	82	86	97	89	W 0	W 0	NW 0	WNW 0	WSW 0	NW 0	NNE 0	NE 0	.	10	10	10	6	8	0	.	16,1	Brouillard le m.
30	91	89	90	86	76	77	83	86	E 2	E 4	E 5	SE 5	SE 4	ESE 4	ESE 5	SE 5	.	0	0	4	2	1	1	.	2,6	Lg.bdle m.,ros.ab
31	80	75	67	56	44	58	77	100	SW 5	S 4	S 5	S 6	WSW 7	WSW 7	W 8	W 6	.	1	0	6	4	7	4	.	.	Écl.a l'E et NE les.
Moy.	85,5	84,6	82,9	78,1	75,0	77,7	82,4	84,1	.	4,8	4,3	4,3	4,9	5,1	5,1	.	.	5,1	5,6	6,3	6,0	5,9	4,1	.	93,7	(*) lun. et brouill. (**) NW.grés.et bd.

Juin 1892.

PUY-DE-DOME (Station du Sommet).

Longitude 0°37′ E. — Latitude 45°47′. — Altitude 1467m.

DATES.	PRESSION (600 +). 3h	6h	9h	12h	15h	18h	21h	24h	TEMPÉRATURE. 3h	6h	9h	12h	15h	18h	21h	24h	Min.	Max.
1	40,5	41,3	41,8	41,8	41,7	41,8	42,1	41,7	7,0	8,4	9,5	10,2	13,2	10,9	10,0	9,0	6,4	14,2
2	41,6	41,7	42,1	41,9	41,8	41,2	41,6	41,1	9,8	11,0	12,8	14,8	14,9	14,8	14,1	14,0	8,9	15,3
3	40,9	41,5	42,0	42,2	41,9	42,2	42,2	42,0	12,0	9,9	12,0	12,4	13,2	12,9	9,2	8,8	9,2	14,8
4	41,4	41,9	42,4	43,1	43,1	42,9	42,7	42,4	8,6	7,2	7,1	8,2	9,8	10,4	7,1	5,8	6,2	11,4
5	41,0	41,1	41,7	41,1	39,8	40,1	41,2	42,3	5,4	4,0	4,9	5,3	6,2	7,0	6,0	5,2	3,3	7,7
6	41,7	43,0	43,9	44,6	44,7	44,8	45,2	44,8	4,8	4,4	4,3	6,0	6,8	6,9	6,0	5,8	4,0	7,4
7	43,9	43,8	44,0	44,0	43,5	43,0	42,5	41,6	5,6	5,3	6,7	7,8	8,8	8,1	7,2	4,8	5,1	9,0
8	39,8	39,5	40,4	41,3	41,7	41,5	41,9	41,1	3,8	3,6	4,9	7,2	8,6	9,8	8,4	6,8	3,2	10,2
9	40,0	40,6	41,0	41,5	41,2	41,1	41,2	40,8	5,5	5,3	8,0	9,9	11,4	12,0	12,2	10,8	4,9	12,2
10	40,5	40,3	40,7	40,7	40,7	40,5	40,8	40,3	9,8	12,0	11,8	14,0	15,4	15,4	13,4	12,8	9,7	16,2
11	39,8	39,7	40,2	40,2	39,9	39,7	40,0	39,9	12,0	11,8	13,2	14,8	15,8	14,7	13,1	12,2	11,1	17,1
12	39,4	39,4	39,9	39,7	39,5	39,3	39,0	38,5	11,2	13,8	13,9	15,8	17,0	17,8	15,8	11,6	11,0	18,4
13	37,4	38,5	38,8	38,8	39,0	38,4	38,4	36,9	11,4	12,0	13,0	12,8	12,0	11,4	10,5	10,0	9,9	15,0
14	36,5	35,6	36,1	36,1	35,8	35,7	36,4	35,8	9,2	9,2	9,0	10,0	9,8	11,0	8,4	8,4	7,9	11,6
15	35,6	35,0	34,9	35,3	35,2	35,3	36,2	36,3	8,0	7,8	8,1	9,4	7,3	6,8	6,6	5,3	7,0	9,6
16	36,2	36,8	37,7	38,5	39,1	39,5	40,2	40,7	4,1	3,9	4,0	4,1	4,1	3,7	3,0	3,0	3,8	5,3
17	40,5	41,2	41,4	41,7	41,7	41,5	41,6	41,3	3,0	3,3	3,9	4,9	5,6	5,1	4,4	4,6	2,9	5,9
18	40,8	40,3	40,1	40,7	40,5	40,2	40,0	39,9	4,4	4,0	4,0	5,7	5,9	5,0	4,8	4,6	3,4	6,8
19	39,2	38,9	39,1	39,2	38,8	39,0	39,9	39,4	4,7	3,2	4,1	5,2	6,0	6,7	6,0	5,8	2,9	7,0
20	39,0	38,8	39,4	40,0	40,3	40,5	41,1	40,9	5,8	5,1	5,0	6,4	8,0	7,8	6,6	6,2	4,8	8,9
21	40,4	40,8	41,6	42,2	42,5	42,8	43,2	43,3	6,1	7,0	8,4	9,9	9,1	10,0	9,6	10,0	5,8	10,3
22	42,8	42,5	42,7	42,4	42,0	40,5	40,2	38,7	10,6	9,9	11,7	13,8	15,6	15,9	13,1	14,0	9,9	16,1
23	35,7	36,6	36,0	35,5	36,5	37,7	40,0	41,1	16,0	12,8	11,9	10,1	11,0	10,9	7,7	6,8	11,8	16,0
24	40,5	40,8	41,5	41,8	41,6	41,7	42,1	42,2	6,2	7,2	8,2	10,9	10,9	9,4	8,1	7,0	5,2	11,4
25	41,4	41,3	41,9	42,5	42,5	42,4	43,2	42,4	7,6	7,9	7,2	9,1	10,2	9,7	8,9	9,6	6,3	10,2
26	42,6	43,6	43,6	45,1	45,8	46,0	46,7	46,7	10,1	10,0	9,3	11,0	13,3	12,8	10,3	9,8	9,3	14,9
27	46,6	46,4	46,6	46,6	46,9	46,7	46,7	46,3	12,0	13,0	14,0	16,0	18,6	18,0	15,1	14,6	9,8	19,0
28	46,0	46,0	46,3	46,6	46,3	45,6	45,4	45,0	14,1	16,0	17,0	18,8	21,0	21,0	19,0	19,0	13,6	21,6
29	44,1	43,5	44,5	45,5	45,2	45,3	45,8	46,2	16,0	12,1	12,6	12,1	13,1	13,0	10,4	8,8	12,1	19,0
30	46,1	46,0	46,3	46,3	46,2	45,8	46,1	46,0	7,5	6,3	6,4	7,8	9,2	9,7	7,7	6,0	6,1	9,7
Moy.	40,73	40,88	41,29	41,56	41,51	41,42	41,79	41,52	8,41	8,25	8,90	10,15	11,06	10,95	9,44	8,70	7,18	12,41

DATES.	HUMIDITÉ RELATIVE. 3h	6h	9h	12h	15h	18h	21h	24h	VENT. — DIRECTION ET FORCE. 3h	6h	9h	12h	15h	18h	21h	24h	NÉBULOSITÉ. .	6h	9h	12h	15h	18h	21h	.	PLUIE.	REMARQUES.
1	98	74	74	82	61	75	74	76	W 5	WNW 5	SW 2	WSW 5	WSW 4	WNW 4	WSW 3	SW 5	.	3	8	6	7	6	4	.	.	
2	74	73	70	68	67	67	64	62	SW 5	SW 6	SW 5	SW 5	SW 6	SW 5	SW 5	SW 7	.	7	4	7	8	8	8	.	0,5	Brd à l'horizon.
3	68	84	85	86	82	81	100	100	W 5	W 6	SW 4	WSW 6	WNW 6	NW 3	WNW 6	N 4	.	9	9	8	7	7	10	.	0,8	Orages, brd le s.
4	81	100	100	94	79	72	83	82	W 2	WNW 5	W 7	W 6	WNW 5	W 5	W 7	W 7	.	10	10	9	6	6	3	.	7,4	Brd le m.
5	82	83	90	100	100	100	100	100	W 8	W 8	WSW 8	WSW 9	WSW 9	W 9	W 9	NW 7	.	9	7	10	10	10	10	.	0,1	Tempête, brd le s.
6	100	100	100	88	88	83	97	91	W 8	NW 6	NW 5	NW 4	N 5	NNE 4	NNE 6	NE 7	.	10	10	8	8	8	0	.	7,1	Brd le m., l. crép
7	97	100	93	86	78	78	83	97	NE 7	ENE 7	NE 6	NE 6	NE 6	NE 7	NE 8	NE 9	.	10	6	6	6	4	1	.	0,1	Brd le m.
8	100	100	100	77	76	63	67	74	NE 9	ENE 9	NE 8	NE 8	NE 8	ENE 8	NE 9	NE 9	.	0	8	4	6	4	1	.	0,1	Brd le m.
9	87	100	72	76	69	65	70	73	N 7	ENE 5	E 4	E 4	ENE 4	NE 4	ENE 6	NE 5	.	10	0	0	0	0	0	.	.	Brd le m., l. crép.
10	73	61	67	67	61	62	69	68	NE 4	NE 3	NNE 3	NNW 0	NW 3	NW 4	N 3	N 3	.	0	1	3	5	3	2	.	.	L. aur., brd. à l'h.
11	72	76	86	78	69	78	88	86	W 3	NW 3	NNW 0	W 4	W 3	NW 3	NNW 0	NW 0	.	0	2	7	7	8	7	.	.	T. au SE à 12 h. 15.
12	83	89	77	70	59	63	64	71	E 2	S 2	WSW 0	SW 0	WSW 2	WNW 3	WSW 7	W 9	.	0	5	8	7	6	9	.	0,0	O. de 21 h. à 21 h. 30.
13	83	74	79	86	98	100	100	100	W 8	W 3	W 5	NW 6	NNE 0	NE 5	ESE 6	E 6	.	8	4	8	10	10	10	.	18,4	Or. à 11h., to., b s.
14	100	92	100	100	92	83	85	90	E 7	SSW 7	SW 7	W 6	WSW 6	W 5	W 6	W 4	.	10	10	10	9	7	8	.	37,9	Br. m. t. 12 h. 20, or.
15	93	89	91	86	100	100	100	100	W 3	WSW 3	W 2	W 2	NW 4	NNW 4	NNW 3	W 5	.	7	8	10	10	10	10	.	1,3	Brd le s. [à 19 h. 30.
16	100	100	100	100	100	100	100	100	W 5	WNW 5	WNW 5	WNW 5	NW 4	WNW 6	WNW 6	NW 5	.	10	10	10	10	10	10	.	27,0	Brd toute la j.
17	100	100	100	100	91	100	100	100	W 6	WNW 5	W 4	WSW 3	WSW 4	WNW 4	W 4	W 5	.	10	10	10	10	10	10	.	3,3	Brd le m. et le s.
18	100	100	100	91	100	100	100	100	W 5	W 4	W 6	WNW 4	WNW 5	NW 5	NW 6	W 6	.	10	10	10	10	10	10	.	0,2	Brd le m.
19	100	100	100	100	100	99	100	100	W 7	W 7	WSW 6	W 7	WSW 8	W 7	W 6	W 5	.	5	10	10	9	8	10	.	3,0	Brd dans la journ.
20	100	100	100	92	86	89	91	91	W 6	WSW 5	W 4	W 2	WSW 3	NW 2	WNW 3	W 5	.	10	10	9	9	9	9	.	6,8	Brd m., brd à l h. s.
21	91	88	92	86	96	92	92	90	W 7	W 7	SW 6	WSW 6	WSW 6	W 4	S 4	SW 5	.	8	8	9	10	7	4	.	0,0	
22	87	97	91	95	83	71	88	76	W 5	W 7	SW 6	S 5	WSW 5	SW 5	SSW 8	S 7	.	9	9	9	8	6	9	.	6,3	Or. le s. brd.
23	62	77	78	95	100	100	89	100	SW 9	SSW 9	SSW 9	SSW 9	SSW 9	WSW 9	WNW 8	W 3	.	10	10	10	10	10	2	.	2,2	Temp. brd le s.
24	100	97	92	86	58	81	86	94	SE 2	SW 1	S 0	SE 0	WSW 5	WSW 5	WSW 3	W 5	.	3	5	9	10	8	9	.	3,2	Lueur aurorale.
25	100	100	100	86	82	86	100	100	W 8	W 8	WSW 8	W 8	W 7	WSW 9	WSW 8	W 9	.	10	10	5	8	10	10	.	1,3	Brd le m., s., temp.
26	100	100	100	93	77	80	95	81	W 8	W 7	W 8	WNW 7	WNW 6	WNW 4	N 2	NE 2	.	10	10	3	1	1	0	.	5,7	Brd m., ros. s., l. c.
27	50	35	21	47	63	62	68	70	NE 5	E 4	E 5	ESE 5	ESE 4	E 2	E 3	E 3	.	0	0	0	0	0	0	.	.	Lueur crépuscul.
28	69	62	61	55	55	49	53	54	S 5	S 4	W 3	SW 1	W 4	W 5	WSW 7	W 7	.	0	0	0	0	0	2	.	.	Lueur aurorale.
29	61	95	100	100	99	77	82	100	W 8	WSW 9	SW 8	WSW 7	WSW 7	WNW 7	WNW 7	NW 6	.	10	10	10	9	4	2	.	0,5	Brd le matin.
30	100	100	98	89	81	76	86	88	N 5	N 0	NE 2	NE 1	NNE 2	NNE 4	NNE 5	NE 4	.	10	10	5	2	0	0	.	0,2	Brd le matin.
Moy.	87,0	87,9	87,2	85,6	81,7	81,1	85,8	87,1	5,8	5,3	4,9	4,7	5,0	5,0	5,5	5,5	.	6,9	7,1	7,1	7,1	6,3	5,7	.	133,4	

Juillet 1892.

PUY-DE-DOME (Station du Sommet).

Longitude 0°37′ E. — Latitude 45°47′. — Altitude 1467m.

DATES.	PRESSION (600 +). 3h	6h	9h	12h	15h	18h	21h	24h	TEMPÉRATURE. 3h	6h	9h	12h	15h	18h	21h	24h	Min.	Max.
1	45,4	44,8	45,3	45,6	45,6	45,3	45,0	44,4	5,6	5,1	6,0	8,0	10,0	10,2	9,4	8,4	4,5	10,4
2	43,5	43,9	43,9	43,9	43,5	42,8	42,7	41,7	8,0	8,2	9,9	13,0	17,8	18,2	16,2	16,0	7,1	20,0
3	41,7	40,9	42,0	42,3	42,5	42,5	42,3	42,6	16,0	15,0	15,4	13,9	16,4	16,0	14,9	13,8	15,0	17,4
4	42,4	42,4	43,0	42,5	43,4	44,4	44,6	45,8	12,2	13,2	12,0	8,7	10,9	10,6	10,0	9,8	12,0	15,0
5	45,0	45,4	45,7	45,8	45,0	44,2	44,0	42,9	9,1	8,4	9,0	11,0	13,9	13,6	10,9	9,9	8,0	15,1
6	42,0	42,0	42,9	44,3	44,2	44,2	43,8	43,5	9,6	7,3	7,0	10,1	9,7	10,0	9,7	9,1	6,9	10,4
7	42,4	42,4	43,2	43,6	43,5	43,3	42,7	43,3	8,5	9,0	10,2	14,1	15,4	15,8	12,4	12,0	8,1	16,3
8	42,9	43,9	41,6	45,4	45,5	45,5	45,7	45,6	11,7	11,4	11,4	13,8	16,0	14,2	11,5	11,0	9,8	17,2
9	45,0	45,0	45,0	45,2	44,8	44,2	44,3	43,8	10,9	11,4	13,2	16,8	19,6	19,4	17,9	16,4	9,7	21,6
10	43,3	43,6	44,2	44,1	43,0	42,9	42,9	42,3	15,6	15,4	16,3	18,2	15,4	15,6	14,4	14,0	14,6	18,2
11	40,7	40,1	39,7	38,8	37,8	37,1	36,4	35,6	14,2	14,3	15,5	17,0	20,2	18,0	16,2	17,8	13,4	20,8
12	33,4	33,7	34,7	35,4	35,3	34,7	35,0	35,2	12,0	7,9	8,0	9,6	9,1	8,4	7,6	6,2	6,9	17,8
13	34,9	34,6	34,6	34,6	33,7	33,2	33,5	32,9	5,3	5,3	6,0	6,3	6,7	6,4	6,0	5,6	5,0	6,9
14	33,5	34,5	35,7	36,9	38,1	38,4	39,6	40,0	5,3	5,0	6,0	7,2	7,7	7,8	6,8	6,8	4,8	8,6
15	40,1	40,3	41,6	42,0	41,9	41,2	40,6	40,2	6,4	6,1	6,3	8,6	9,4	8,9	8,0	7,2	5,8	9,8
16	39,2	37,9	37,2	37,2	36,7	36,2	36,6	35,6	7,0	8,4	9,6	13,0	13,4	9,8	9,8	9,0	6,8	14,8
17	34,7	34,7	35,4	35,8	35,0	35,6	35,9	36,5	8,2	8,2	7,5	9,6	9,6	7,3	6,6	5,8	7,2	11,2
18	36,1	36,6	38,2	39,8	40,2	40,9	41,2	40,4	6,0	5,6	6,2	7,8	7,9	8,2	7,7	7,4	5,3	9,6
19	39,8	38,8	39,0	39,3	39,2	39,7	38,5	36,2	7,6	6,0	6,0	5,8	6,6	5,7	5,0	5,0	5,6	7,6
20	35,0	33,8	33,8	33,4	34,4	35,1	36,8	37,1	4,6	5,8	4,5	3,5	4,1	4,3	4,8	4,8	4,3	6,1
21	37,0	38,0	39,5	40,4	40,8	41,2	41,9	41,9	4,4	4,1	4,0	4,2	4,4	4,3	4,2	3,4	3,8	4,8
22	41,3	41,1	41,6	41,5	41,7	41,5	41,8	41,9	3,2	3,2	4,2	5,0	6,0	6,4	7,0	6,8	2,8	7,0
23	42,0	42,0	42,9	43,7	43,8	43,8	44,1	43,9	6,4	6,8	7,4	9,0	10,6	10,8	10,2	9,0	6,2	10,8
24	43,6	43,5	43,8	43,9	44,0	43,4	43,3	42,9	8,4	9,6	10,2	11,6	12,6	12,4	11,0	10,2	8,0	12,8
25	41,8	41,8	41,7	41,3	41,1	41,0	41,4	41,2	9,4	10,8	11,2	13,6	15,6	14,0	12,2	12,8	8,6	16,5
26	40,9	40,4	40,6	40,7	40,7	40,8	41,3	41,6	12,2	14,8	14,4	16,2	16,0	14,6	14,6	13,6	12,2	18,6
27	41,7	41,7	42,2	42,6	42,5	42,2	42,5	42,8	15,2	17,0	16,8	18,2	20,8	16,8	15,2	14,2	13,4	21,0
28	42,6	43,1	43,6	43,9	43,9	43,9	44,1	44,0	12,6	14,2	15,2	17,2	18,0	17,8	16,6	16,0	12,6	21,6
29	44,0	44,1	44,3	44,4	44,3	43,9	44,1	44,0	12,2	15,2	15,2	17,2	21,2	20,8	17,0	14,8	11,4	21,2
30	43,7	44,0	44,5	44,3	43,5	43,6	44,2	43,8	14,8	15,0	16,0	18,0	17,6	15,0	14,2	14,0	14,0	19,8
31	42,5	42,0	42,4	42,4	42,4	42,2	42,6	42,7	14,2	14,4	14,8	13,4	14,6	14,8	12,6	12,2	12,8	15,3
Moy.	40,71	40,68	41,19	41,45	41,35	41,25	41,40	41,17	9,57	9,75	10,17	11,63	12,81	12,13	10,99	10,42	8,60	14,33

DATES.	HUMIDITÉ RELATIVE. 3h	6h	9h	12h	15h	18h	21h	24h	VENT. — DIRECTION ET FORCE. 3h	6h	9h	12h	15h	18h	21h	24h	NÉBULOSITÉ. .	6h	9h	12h	15h	18h	21h	.	PLUIE.	REMARQUES.
1	88	87	85	75	64	60	66	67	N 5	NE 5	NE 5	ENE 5	NE 4	NE 4	NNE 6	NE 7	.	0	0	0	0	1	1	.	.	L.aur., cr., brd à h.
2	70	70	62	55	46	46	50	45	E 5	E 5	ESE 5	SE 4	E 1	SSE 2	S 5	S 7	.	0	0	0	0	0	0	.	.	L.aur., cr., brd à h.
3	38	41	48	78	69	79	80	80	SW 6	WSW 7	WSW 5	WSW 7	W 3	SW 0	SW 7	SW 2	.	7	6	9	9	10	10	.	.	Or. toutes direct.
4	81	75	90	100	80	95	100	100	SW 5	SW 1	WSW 5	W 9	W 6	W 4	WNW 6	W 5	.	5	10	10	9	9	10	.	2,4	Temp., brd 12h. et s.
5	100	100	95	86	69	69	85	86	W 5	W 4	WSW 4	W 2	WNW 0	W 4	W 6	W 7	.	10	7	7	6	5	4	.	8,5	Brd le matin.
6	89	100	100	98	100	100	100	100	W 7	WNW 7	WNW 7	WNW 5	W 5	W 5	W 7	W 7	.	10	10	8	10	10	10	.	0,3	Brd toute la journ.
7	100	86	84	69	64	67	87	87	W 7	W 7	W 6	W 4	WSW 6	WSW 6	WSW 9	W 8	.	0	0	0	0	0	0	.	1,7	Brd à l'hor., l. cré.
8	99	100	98	86	69	86	90	86	W 7	SW 5	SW 3	WNW 3	WNW 2	NW 0	WNW 2	NW 0	.	7	10	6	7	8	9	.	0,1	Brd le matin.
9	85	85	82	75	70	60	60	73	W 0	SE 2	SSE 2	SW 1	E 0	SW 2	SW 4	SW 7	.	1	1	2	2	2	0	.	.	Brd à l'hor., l. cré.
10	73	85	83	75	85	89	84	82	SW 6	WNW 0	WNW 0	WNW 0	N 5	E 0	E 0	E 0	.	8	8	8	7	8	2	.	.	O. 16 h. 10, or. t. dir.
11	82	86	69	83	65	73	75	59	S 1	ESE 0	S 0	E 3	ESE 4	E 3	SSE 4	SW 6	.	7	6	2	2	4	1	.	9,1	Éc. au S et SW le s.
12	100	100	100	92	89	100	100	100	W 9	W 8	W 7	W 7	WSW 7	W 8	W 9	W 8	.	10	10	8	6	6	10	.	10,5	Brd m. et s., temp.
13	100	100	100	100	97	100	100	100	SW 7	WSW 8	WSW 7	WSW 7	WSW 9	WSW 9	WSW 9	W 9	.	10	8	10	9	10	10	.	0,5	Brd m. et s., temp.
14	100	100	100	83	86	100	100	100	W 9	W 9	WNW 8	WNW 8	WNW 6	NW 7	WNW 7	NW 7	.	10	10	6	9	10	10	.	5,6	T. m., bd m. et s.
15	100	100	100	92	95	95	94	94	W 7	WNW 7	WNW 6	NW 3	NNE 0	NE 0	NE 5	S 3	.	10	10	6	9	8	7	.	11,8	Brd le matin.
16	96	93	92	83	81	86	100	95	SE 5	SSE 5	SSE 6	S 4	WSW 5	SSW 8	S 5	SW 6	.	6	1	6	6	10	10	.	.	O. 17 h. 30, gr. o. bds.
17	100	100	100	81	89	100	100	100	SW 6	W 7	WSW 5	WSW 3	WSW 5	W 7	W 7	W 6	.	10	10	8	10	10	10	.	23,7	Brd matin et soir.
18	100	100	100	100	100	100	91	100	W 8	W 8	W 8	W 6	NW 6	NW 0	NW 5	W 7	.	10	10	6	9	10	6	.	6,3	Brd par interv.
19	100	100	100	100	100	100	100	100	W 7	W 8	W 7	W 6	WNW 7	WNW 7	W 9	W 9	.	10	10	10	10	10	10	.	8,2	Brd t. jour, temp. s
20	100	100	100	100	100	100	100	100	W 9	WSW 9	WNW 9	WNW 9	WNW 9	WNW 9	WNW 8	NW 8	.	10	10	10	10	10	10	.	26,6	T., bd toute la jour.
21	100	100	100	100	100	100	100	100	NW 8	NNW 8	N 7	N 7	N 7	NNW 7	NNW 7	NE 6	.	10	10	10	10	4	10	.	26,1	Brd toute la journ.
22	100	100	100	100	100	100	100	100	N 7	NNE 6	NE 5	NE 5	NE 6	NNE 7	NE 8	NE 8	.	10	10	10	10	10	10	.	1,6	Brd toute la journ.
23	100	100	100	97	90	82	86	86	NE 6	ENE 7	NE 7	NE 6	ENE 6	ENE 6	ENE 7	E 6	.	10	0	2	2	0	1	.	0,7	Brd m. lueur crép.
24	92	84	77	83	74	78	77	79	E 5	E 6	E 6	E 5	NE 5	NE 6	NE 7	E 5	.	0	0	0	0	0	0	.	0,1	Ros. ab. l. aur., cré.
25	76	71	69	83	71	75	80	81	E 4	E 5	ESE 5	ESE 5	ESE 4	NE 3	NE 3	E 0	.	2	1	0	0	0	1	.	.	L. aur., brd à l'h.
26	80	70	80	82	79	89	86	89	S 0	SW 0	W 0	E 0	E 3	NE 4	E 4	E 4	.	0	0	0	4	8	3	.	.	L. a. o. loint. SW, S.
27	81	70	77	76	61	60	62	66	W 0	W 0	SSE 1	E 2	SE 4	SSE 6	WSW 6	W 0	.	6	2	2	4	8	4	.	.	R., or. NW, écl. s.
28	62	62	70	63	69	66	66	67	NW 5	W 4	SE 3	ESE 2	ESE 0	NE 0	ENE 5	E 4	.	0	1	1	6	2	2	.	.	O. loin. E, é. E, NE s.
29	68	63	76	71	59	64	86	100	NW 7	E 4	SE 4	E 4	ESE 3	SE 3	WNW 6	W 6	.	0	0	0	1	4	6	.	0,0	Écl. NW, N, NE le s.
30	84	91	53	80	83	96	86	79	W 3	W 0	WSW 6	SE 0	NW 4	NNW 4	NE 4	E 0	.	1	9	6	6	8	8	.	0,1	O. SW à E 7 h. 45 (*)
31	93	82	91	100	93	84	98	100	E 2	W 0	NW 0	NW 5	NW 5	NNW 5	N 6	NE 4	.	6	6	10	6	5	1	.	.	O. W 13 h. 40, g. 10 (**)
Moy.	88,3	87,1	86,5	85,3	80,6	83,8	86,7	87,1	5,5	4,9	4,8	4,4	4,4	4,4	5,9	5,2	.	6,0	5,7	5,3	5,8	6,1	5,7	.	143,9	(*) à 9 h. 45 brd. (**) à 12h.30m d., o. lt. d.

Août 1892.

PUY-DE-DOME (Station du Sommet).

Longitude 0°37′ E. — Latitude 45°47′. — Altitude 1467^{m}.

DATES.	PRESSION (600 +). 3h	6h	9h	12h	15h	18h	21h	24h	TEMPÉRATURE. 3h	6h	9h	12h	15h	18h	21h	24h	Min.	Max.
1	42,0	41,7	42,0	41,8	41,2	40,0	40,5	40,2	11,8	11,2	11,4	12,6	14,0	12,0	9,4	9,2	10,6	14,8
2	39,9	40,1	40,7	40,9	40,8	40,8	41,1	41,0	7,9	7,0	7,2	7,7	7,4	7,2	6,2	4,0	6,9	7,8
3	40,3	40,5	41,3	41,8	42,0	41,8	41,9	41,7	2,4	2,2	2,8	5,4	6,8	6,8	6,2	5,0	2,0	7,4
4	40,9	40,8	41,3	41,5	41,4	41,5	41,7	41,9	5,3	6,2	7,2	8,6	9,0	8,6	8,0	7,6	4,8	9,6
5	41,8	42,1	42,7	43,0	43,1	42,9	43,2	43,0	7,3	7,2	9,2	9,8	11,2	10,6	10,0	9,2	6,7	11,8
6	42,8	43,0	43,7	44,0	43,9	43,8	44,1	44,2	9,0	9,6	10,2	13,2	14,4	14,2	12,0	9,8	8,7	15,7
7	44,0	44,2	44,6	44,6	44,4	43,7	43,7	42,9	10,0	10,6	11,2	14,4	16,0	17,2	13,8	13,2	9,2	19,4
8	41,8	41,8	42,3	42,1	41,5	41,1	41,3	40,0	15,0	15,2	16,4	19,0	17,2	16,0	12,1	12,4	12,1	20,3
9	39,9	39,9	40,9	41,3	41,4	41,7	42,1	42,1	12,0	10,1	10,3	11,9	12,3	12,7	11,0	11,0	9,9	14,8
10	42,0	42,2	42,7	42,8	42,5	42,7	43,0	43,2	10,0	10,0	10,1	12,2	12,7	10,0	10,0	9,8	9,3	13,9
11	42,8	42,8	43,2	43,8	43,6	43,8	44,4	44,1	9,3	9,0	8,9	8,9	9,6	9,5	8,1	7,8	8,3	10,2
12	43,8	43,7	44,1	44,1	44,1	43,9	43,7	43,3	7,2	7,0	9,2	11,5	15,1	14,2	12,0	11,6	6,6	16,9
13	43,1	42,5	42,9	43,1	43,3	43,1	43,3	43,1	13,3	13,5	15,0	15,9	18,9	17,9	17,5	13,4	11,6	19,6
14	43,1	43,6	44,3	44,3	44,3	44,0	44,0	43,7	12,2	13,1	14,0	16,9	19,1	18,9	17,1	15,0	11,1	20,3
15	43,5	44,0	45,4	45,8	45,6	45,7	46,3	46,4	14,8	14,6	16,5	19,9	23,0	20,6	20,0	19,5	14,0	23,0
16	46,0	46,3	47,0	47,5	47,3	47,0	47,3	47,0	19,4	19,0	20,7	22,9	26,0	23,9	23,0	23,3	18,0	27,8
17	47,8	47,2	47,4	47,3	46,6	45,9	44,9	43,2	23,3	21,8	23,7	23,6	26,1	23,2	20,8	19,3	19,3	27,0
18	40,6	40,3	40,3	40,2	39,7	39,0	37,9	36,9	16,3	17,0	19,0	21,1	21,8	19,8	17,0	16,3	15,8	21,9
19	36,8	35,8	37,0	36,8	36,8	38,4	39,2	39,5	13,8	13,6	14,3	14,0	7,7	10,0	9,0	7,9	12,7	14,3
20	40,2	41,7	42,7	43,5	43,5	43,8	44,6	44,2	6,4	6,8	7,1	8,9	8,2	8,6	8,0	7,7	6,2	8,9
21	44,0	44,0	44,3	44,4	44,4	44,5	43,8	42,7	7,5	8,1	8,9	10,7	11,1	11,0	11,0	10,7	7,1	11,2
22	42,0	41,9	41,9	41,4	41,2	40,9	40,9	40,3	10,3	11,3	13,0	14,6	16,9	15,3	14,2	13,7	10,0	17,8
23	39,5	39,1	39,5	39,6	39,5	38,8	39,0	39,2	13,0	13,8	14,1	17,9	19,3	16,8	10,9	11,0	10,9	20,2
24	38,3	38,2	37,2	33,9	34,7	34,4	36,8	37,8	10,6	10,0	10,2	9,7	9,6	8,6	7,2	5,4	9,0	10,6
25	38,3	38,1	38,2	39,4	40,0	40,0	40,8	41,4	6,2	6,0	6,7	6,9	7,9	7,2	7,0	5,2	5,0	8,2
26	41,7	42,6	43,6	44,2	44,1	43,8	43,5	43,2	5,2	5,6	6,4	8,7	9,5	9,1	9,0	8,1	4,9	9,8
27	43,0	42,4	42,4	42,5	41,9	41,2	41,3	40,3	7,9	7,5	7,4	9,8	11,9	10,8	10,2	9,9	7,2	12,0
28	40,2	39,6	40,3	40,6	40,1	40,0	40,6	41,2	11,0	11,0	12,8	15,0	16,1	14,0	11,8	11,1	9,5	16,2
29	41,2	41,1	41,5	41,8	41,3	41,3	41,4	40,9	11,4	14,0	16,0	18,1	19,3	18,9	17,5	18,7	11,1	20,1
30	40,5	40,0	40,3	40,8	40,2	39,9	40,3	40,3	18,8	16,1	15,7	16,6	16,4	15,0	13,0	11,9	15,4	19,0
31	38,9	38,4	39,1	40,5	40,3	40,9	41,6	41,6	10,9	10,8	7,9	9,3	9,9	8,3	7,3	6,7	7,2	11,9
Moy.	41,64	41,60	42,09	42,24	42,09	41,95	42,19	41,95	10,95	10,93	11,73	13,41	14,34	13,45	11,95	11,14	9,71	15,56

DATES.	HUMIDITÉ RELATIVE. 3h	6h	9h	12h	15h	18h	21h	24h	VENT, DIRECTION ET FORCE. 3h	6h	9h	12h	15h	18h	21h	24h	NÉBULOSITÉ. .	6h	9h	12h	15h	18h	21h	.	PLUIE.	REMARQUES.
1	93	90	90	81	74	87	100	100	NW 0	NW 0	NW 0	WNW 5	NW 6	WNW 8	NW 7	NW 7	.	0	4	6	6	9	10	.	5,9	Brd le soir.
2	100	100	100	100	100	100	100	100	N 6	NNW 7	NNW 6	NW 6	NNW 6	NNW 7	NNW 7	NW 5	.	10	10	10	10	10	10	.	11,3	Brd tte la journ.
3	100	100	100	94	85	83	97	97	N 6	N 6	NNE 5	ENE 4	NE 4	N 5	N 6	NE 5	.	10	0	4	4	3	1	.	0,2	Brd le matin.
4	100	88	91	80	78	83	86	91	N 5	NE 6	NE 5	NE 4	NNE 4	NNE 4	NNE 5	N 4	.	2	2	7	9	10	4	.	0,1	Lg. bd le m., ros.
5	97	97	92	81	69	70	74	78	NE 5	NE 5	ENE 5	NE 5	NE 4	NE 4	NE 4	NE 3	.	0	6	6	7	6	2	.	0,1	Lg. bd le m., ros.
6	75	74	70	66	60	60	74	85	NE 0	NW 0	NW 2	WNW 2	NW 4	WNW 5	NW 7	NW 6	.	8	6	6	6	4	2	.	.	Brd à l'horizon.
7	81	77	80	70	66	65	73	68	W 0	W 3	WSW 4	SW 2	SW 0	E 0	E 0	.	.	0	1	4	4	1	0	.	.	Lueurs aur., crép.
8	61	49	58	57	53	75	87	95	.	WSW 6	WSW 0	SW 0	W 5	SW 0	E 2	.	.	6	2	5	10	9	10	.	.	Or. 19h.5 à 19h.20(*)
9	100	100	100	100	96	91	97	95	.	WSW 7	SW 6	SW 6	W 5	W 3	E 0	.	.	10	10	10	10	10	10	.	8,5	Brd le m. et le s.
10	97	100	100	94	90	97	100	100	.	NE 0	NE 0	E 0	E 0	NW 3	NNW 0	.	.	10	10	9	10	10	10	.	.	O. 15h 20 à 15h.55, b.
11	100	100	100	100	97	100	100	100	.	N 5	N 4	NNE 2	NNE 3	N 3	N 3	.	.	10	10	10	9	10	0	.	45,4	Bd toute la journ.
12	100	88	97	95	82	74	76	87	.	ESE 3	E 3	SE 4	SE 2	SSE 3	SSE 4	.	.	0	4	3	1	0	0	.	0,3	L. aur., cr., bd, ros.
13	53	45	48	50	46	49	50	84	.	SW 7	SW 2	WSW 6	W 6	WSW 7	SW 7	SW 8	.	2	1	0	0	6	3	.	.	Lueur aur., bd à l'h.
14	72	45	45	52	54	59	70	73	.	W 6	WSW 0	WSW 5	WSW 5	WSW 3	WSW 5	.	.	4	3	1	1	0	0	.	.	Lueur crép., b. à l'h.
15	80	78	69	64	59	59	55	63	.	W 7	SSW 2	SE 0	S 0	S 2	SSW 4	SW 3	.	0	0	0	0	3	5	.	.	Brd à l'horizon.
16	65	63	37	66	54	39	37	37	SW 7	SW 5	SSE 1	S 1	E 0	SW 5	SW 6	SW 6	.	0	0	0	3	2	2	.	.	Brd à l'horizon.
17	37	37	33	55	36	36	34	30	SW 2	S 6	S 4	SSE 0	SSW 3	S 7	S 8	S 9	.	4	0	0	0	0	0	.	.	Brd à l'horizon.
18	37	43	36	34	30	32	34	32	S 9	S 9	S 9	S 9	S 9	S 9	SSW 9	S 9	.	0	0	0	0	0	0	.	.	T., lu. aur., c., b. l'h.
19	39	42	44	67	100	82	100	100	S 9	S 9	S 8	W 5	WSW 9	SSW 4	SW 7	SW 6	.	2	7	9	10	7	10	.	.	O. de 13h.30 à 14h.45.
20	100	100	100	87	100	100	97	94	.	W 4	WNW 4	NNW 3	NW 4	NNW 5	N 5	N 6	.	10	10	10	10	10	6	.	18,2	Bd le m. et le s.
21	100	100	100	93	86	86	95	95	.	ENE 6	NE 5	NNE 6	NE 6	NE 5	NE 4	.	.	8	9	10	10	7	10	.	0,3	Léger brouill.
22	95	100	98	82	72	78	65	69	.	E 2	SE 1	SE 3	SE 3	W 1	WSW 4	SW 0	.	10	10	3	3	7	0	.	0,2	Brd le matin.
23	70	47	53	62	63	70	97	100	S 2	S 2	WSW 1	S 1	E 1	NW 2	WSW 6	.	.	2	2	3	7	9	10	.	.	Brd le soir.
24	100	86	97	100	100	94	100	97	.	NW 1	S 7	SSE 9	SSE 9	WSW 8	WSW 8	W 7	.	10	10	10	10	10	10	.	40,5	O. 3h. à 4h., b. tte la j.
25	88	100	100	100	97	100	100	100	W 0	WNW 6	WNW 7	WNW 7	WNW 7	W 8	W 7	W 8	.	10	10	8	10	6	10	.	25,5	Bd qui mouille le m.
26	100	100	100	97	100	100	100	100	W 8	WNW 6	WSW 5	W 4	WNW 5	W 5	W 7	W 6	.	10	10	9	10	10	10	.	5,2	F. sec. tr. t. à 10h. 7 bd.
27	100	100	100	81	78	86	82	74	W 6	WSW 7	WSW 6	SW 7	SW 7	WSW 5	WSW 7	SW 7	.	10	5	5	3	5	4	.	4,8	Brd le matin.
28	52	56	45	48	47	78	95	86	SW 7	SW 8	WSW 7	SW 6	SW 7	SW 7	WSW 8	SW 7	.	7	2	3	3	7	8	.	.	Lég. brd le soir.
29	67	57	50	44	45	49	40	38	SW 6	SW 6	SW 6	SW 5	SSW 6	SSW 3	SW 4	SW 5	.	3	3	4	1	0	1	.	.	Brd à l'horizon.
30	38	50	69	73	75	75	88	98	SW 6	SW 5	SW 6	SW 2	SSW 6	SW 6	SW 6	SW 8	.	3	4	6	6	6	5	.	.	Éclairs à l'E.
31	97	90	100	100	95	97	100	100	SW 7	SW 6	WNW 7	W 5	WSW 6	W 6	WNW 6	W 5	.	10	10	10	9	10	10	.	26,0	O. la nuit 23h.45 (**)
Moy.	80,5	77,5	77,5	76,6	73,8	75,9	80,7	82,8	.	5,0	4,1	4,0	4,6	4,6	5,3	.	.	5,5	5,2	5,5	5,9	6,0	5,3	.	192,5	(*) et de 20h. à 20h.45. (**) à 24 h. 30, bd.

Septembre 1892.

PUY-DE-DOME (Station du Sommet).

Longitude 0°37′ E. — Latitude 45°47′. — Altitude 1467^{m}.

DATES.	PRESSION (600 +). 3h	6h	9h	12h	15h	18h	21h	24h	TEMPÉRATURE. 3h	6h	9h	12h	15h	18h	21h	24h	Min.	Max.
1	42,4	43,5	44,9	45,5	45,4	45,6	45,8	45,6	6,1	5,8	6,1	8,0	9,1	8,0	6,9	7,4	5,2	10,0
2	44,7	44,2	44,3	43,5	42,3	41,7	41,2	40,2	7,0	6,4	7,2	10,9	13,1	12,0	10,4	11,0	5,4	13,8
3	38,6	38,6	38,0	37,4	37,3	37,1	37,6	37,3	10,2	8,7	9,1	10,9	9,1	5,9	4,2	4,0	8,1	11,5
4	37,8	37,7	38,5	38,2	39,0	40,1	40,5	41,0	2,6	1,3	1,1	0,2	1,0	1,8	1,7	1,6	1,1	4,0
5	40,6	42,3	43,2	43,8	44,4	44,4	44,8	43,8	1,4	0,9	0,9	2,0	2,7	2,9	3,0	2,0	0,7	3,0
6	43,7	43,3	43,3	43,3	43,0	42,6	42,1	41,7	1,8	1,9	2,1	3,1	3,4	3,2	3,0	2,8	1,4	3,4
7	41,3	40,9	41,3	41,9	41,8	41,8	41,6	40,6	1,8	1,8	3,1	5,4	6,3	6,0	4,0	3,6	1,3	7,0
8	40,2	40,3	39,9	40,5	40,8	40,5	40,1	39,8	3,4	3,2	2,9	1,9	2,0	0,7	1,2	1,4	2,9	3,7
9	38,2	38,6	38,5	38,2	38,2	38,7	39,0	39,3	1,0	0,8	1,8	3,6	3,4	2,4	2,2	2,2	0,8	4,0
10	39,7	40,5	41,7	42,4	43,0	43,7	44,1	44,2	1,8	2,2	3,3	4,9	6,6	5,8	5,6	6,2	1,6	7,1
11	44,2	44,8	45,7	46,1	46,0	46,3	46,5	46,3	6,8	7,5	8,2	8,9	9,3	8,3	8,6	8,4	6,2	9,6
12	46,0	46,1	46,4	46,3	46,0	45,3	45,0	44,6	10,8	11,4	12,8	14,4	15,8	14,8	14,8	16,6	8,2	16,8
13	43,3	42,8	43,3	43,5	42,8	42,4	43,5	43,7	18,2	16,8	17,2	18,2	18,8	16,0	13,6	13,0	16,6	19,6
14	43,7	43,8	44,5	44,3	44,1	44,1	44,1	43,9	12,6	13,2	13,2	13,6	16,8	13,0	12,8	11,2	11,9	17,3
15	43,0	43,2	43,7	42,7	43,1	41,9	41,8	41,7	9,9	11,2	12,2	13,0	15,3	14,0	15,2	9,2	9,8	15,8
16	41,3	41,3	42,5	43,0	42,8	42,6	42,3	42,2	10,2	12,2	14,8	17,2	17,0	14,0	12,0	13,2	9,2	18,8
17	42,2	42,7	43,8	45,2	45,4	45,5	45,8	45,6	15,8	15,4	14,8	15,6	16,8	14,6	13,2	13,8	13,0	17,0
18	45,4	45,5	45,7	45,8	45,5	45,6	45,8	45,6	13,0	13,1	14,4	16,6	17,0	14,8	14,0	14,6	12,8	18,2
19	45,1	45,0	45,3	45,6	45,3	45,2	45,2	45,2	13,8	14,0	14,8	17,6	20,0	17,2	16,0	18,2	13,2	20,6
20	44,7	44,5	44,7	44,7	43,2	43,5	44,1	44,2	18,8	17,2	16,6	19,2	14,4	13,2	13,0	12,8	11,8	19,6
21	44,2	43,9	44,1	44,0	43,9	43,5	43,7	44,1	12,7	12,4	13,4	13,2	14,0	12,7	13,2	12,2	12,0	14,4
22	43,8	43,9	44,9	45,4	44,8	45,0	45,3	45,1	11,8	12,4	13,0	14,6	13,0	13,8	13,2	13,4	11,2	15,2
23	44,8	44,8	44,8	44,8	44,3	43,8	43,9	43,1	13,4	12,4	14,6	15,8	16,8	15,0	14,1	13,6	11,9	17,2
24	41,3	41,4	42,1	42,7	42,3	42,3	42,8	42,8	10,0	12,0	11,2	12,0	12,0	10,6	10,2	9,6	9,5	13,6
25	42,2	42,1	42,2	42,5	42,2	42,0	42,4	42,5	9,3	9,0	10,4	12,0	13,6	11,0	11,0	10,4	8,9	14,8
26	42,3	42,2	42,6	42,8	42,7	42,6	42,7	42,4	10,6	11,6	13,0	14,6	17,4	15,4	14,2	13,8	10,2	18,2
27	42,1	42,0	42,6	42,3	41,8	40,4	40,9	40,8	14,6	15,2	16,2	17,8	14,2	14,2	14,0	13,2	12,8	18,5
28	40,0	40,1	40,3	40,0	38,8	38,1	38,8	39,2	10,6	10,8	12,4	13,0	11,1	10,7	9,0	6,4	8,8	13,6
29	39,7	40,0	40,9	40,8	40,3	40,1	40,1	39,8	6,0	5,5	5,4	5,6	6,8	6,0	6,0	5,0	5,0	7,2
30	38,7	38,4	38,7	37,9	37,5	36,9	36,4	35,7	5,0	6,0	6,3	8,4	8,8	7,0	6,8	7,6	4,8	9,2
Moy.	42,17	42,28	42,75	42,84	42,60	42,44	42,60	42,40	9,03	9,08	9,75	11,07	11,52	10,17	9,57	9,28	7,88	12,76

DATES.	HUMIDITÉ RELATIVE. 3h	6h	9h	12h	15h	18h	21h	24h	VENT. — DIRECTION ET FORCE. 3h	6h	9h	12h	15h	18h	21h	24h	NÉBULOSITÉ. .	6h	9h	12h	15h	18h	21h	.	PLUIE.	REMARQUES.
1	100	100	100	94	86	81	79	83	W 6	W 5	W 4	W 1	W 5	WNW 4	W 4	W 0	.	10	9	9	7	5	1	.	1,1	Brouillard.
2	85	70	74	73	62	74	86	82	SW 2	W 4	WSW 1	SSW 1	WSW 5	WSW 7	WSW 8	W 8	.	1	1	1	1	1	4	.	0,1	L. aur., forte ros.
3	84	92	95	86	98	100	100	100	W 9	WSW 8	WSW 9	WSW 9	W 7	WNW 7	WNW 7	NW 9	.	9	7	6	10	10	10	.	.	Tempête. [brd.
4	100	100	100	100	100	100	100	100	NW 8	WNW 7	NW 7	NW 7	NW 7	NW 6	NW 7	NW 8	.	10	10	10	10	10	10	.	33,4	Bruine, grés., nge,
5	100	100	100	100	100	100	100	100	NW 8	N 7	N 6	N 5	NNE 5	N 5	N 6	NE 7	.	10	10	10	10	10	10	.	13,3	Brouillard.
6	100	100	100	93	83	84	83	100	NE 6	NNE 6	NNE 6	NNE 5	NNE 6	NNE 6	NNE 6	NE 4	.	10	10	10	10	6	9	.	0,3	Brouillard.
7	98	96	97	94	95	91	98	100	E 5	ENE 5	NE 2	ENE 2	NNW 2	NNW 3	NW 5	W 6	.	0	0	7	9	2	0	.	0,1	L. aur., ros., brd.
8	100	100	100	100	98	100	100	100	NW 7	WNW 6	WNW 8	NW 6	NW 5	NW 6	NW 6	NW 5	.	10	10	10	10	10	10	.	4,3	Bruine, grés., feux
9	100	100	98	80	73	98	98	100	NW 6	NW 4	N 0	N 3	N 4	N 5	N 6	N 6	.	10	8	7	8	7	1	.	3,5	Brd. [St-Elme.
10	100	100	98	90	79	88	91	100	N 6	N 6	N 4	NW 4	NW 5	NNW 5	NNW 5	N 6	.	10	7	6	6	0	0	.	0,1	Lueur crép., brd.
11	100	100	100	100	100	100	100	100	N 6	NNW 6	NNW 4	NNE 3	NNE 0	NNE 4	ENE 4	E 4	.	10	10	10	10	10	10	.	1,0	Bruine le m., brd.
12	62	65	62	60	69	61	70	35	E 5	E 5	ESE 5	SE 6	SE 5	S 5	S 6	S 4	.	0	0	0	4	2	0	.	0,2	L. aur. et crép. (*),
13	21	22	32	48	51	57	82	90	SW 6	SW 6	SW 6	SW 5	SW 6	SW 7	SW 7	SW 5	.	0	0	0	0	0	0	.	.	L. aur. et crép.
14	88	86	86	78	72	77	72	90	W 1	WSW 0	ESE 4	E 5	E 3	W 4	SSE 6	S 7	.	4	6	2	6	8	10	.	.	T. au N à 15 h. (**)
15	100	64	71	68	67	70	49	92	SW 7	S 5	SW 5	S 8	S 6	S 7	SSW 8	SW 7	.	2	9	9	7	9	6	.	3,4	Or. 3 h., tp. 9 h. 30.
16	57	48	56	47	56	68	78	57	SE 7	S 7	SW 5	SW 6	S 6	S 7	S 8	SW 7	.	8	1	1	7	9	8	.	3,0	Brouill. à l'horiz.
17	40	42	50	62	61	74	86	80	SW 6	WSW 6	WSW 7	W 4	W 3	WSW 0	S 3	SW 3	.	7	8	7	8	8	1	.	.	
18	84	88	71	58	65	87	89	59	W 3	W 0	S 0	W 3	NW 3	NW 0	NW 0	W 4	.	0	0	1	1	2	0	.	.	L. aur. et cr., ros.
19	61	45	61	71	63	69	53	28	NW 3	NW 0	E 0	SW 1	SW 0	W 0	SE 1	SW 4	.	4	0	0	1	3	0	.	.	L. aur. et crép.
20	37	41	56	56	86	88	77	79	SW 3	WSW 6	W 6	SW 5	W 8	WSW 9	SW 7	SW 7	.	1	6	4	10	9	2	.	.	Lueur aur., temp.
21	77	84	80	99	98	93	84	100	SW 3	SSE 5	SW 5	SW 6	WSW 5	SW 6	SSW 5	SW 6	.	10	10	10	10	9	3	.	0,4	
22	100	86	88	80	77	75	82	82	SW 6	WSW 6	WSW 4	WSW 6	SW 7	WSW 6	SW 6	SW 5	.	8	6	7	9	7	2	.	9,5	[S et W.
23	75	87	72	69	68	80	98	100	S 4	SSE 4	SW 3	WSW 5	W 6	WSW 6	WSW 5	W 7	.	7	7	5	5	3	10	.	0,5	Éclairs le s. au SE,
24	97	78	95	100	98	100	100	100	W 9	WSW 8	W 7	WSW 5	WSW 5	W 5	NW 4	NW 1	.	6	2	10	10	10	10	.	4,2	Or. à 1 h., grés. le s.
25	100	100	95	98	91	100	95	100	W 0	W 0	SSE 0	SW 0	ESE 0	E 0	SE 4	S 5	.	10	0	10	10	10	0	.	6,6	Grésil, brouill.
26	93	73	53	61	65	78	95	98	S 0	SW 0	WSW 2	WSW 5	SW 3	SW 4	SW 6	SW 6	.	0	2	4	4	2	0	.	0,1	Lueur aur., rosée.
27	78	60	61	74	86	84	91	93	SW 7	WSW 5	SW 0	S 0	WSW 6	WSW 7	SW 7	SW 6	.	6	7	1	9	1	6	.	.	
28	100	97	90	86	100	100	100	100	SW 6	WSW 6	SSW 6	SSW 6	SW 7	WSW 7	WSW 7	SW 7	.	10	7	9	10	10	10	.	.	Orage à 4 h. 30.
29	100	100	100	100	100	97	85	78	SW 3	S 0	SSE 0	WSW 3	WSW 4	WSW 5	WSW 7	W 6	.	10	10	10	6	2	0	.	27,7	Bruine le m., brd.
30	90	73	82	78	76	91	88	89	SW 7	SW 6	SW 6	WSW 7	WSW 7	WSW 7	SW 8	SW 8	.	8	1	3	6	1	0	.	0,1	L. crép., bruine.
Moy.	84,2	79,9	80,8	80,1	80,8	85,5	87,0	87,2	5,2	4,6	4,1	4,4	4,7	5,0	5,6	5,6	.	6,4	5,5	6,0	7,1	5,9	4,4	.	112,9	(*) bruine. (**) et au SW à 18 h. 20, écl. le s.

Octobre 1892.

PUY-DE DOME (Station du Sommet).

Longitude 0°37′ E. — Latitude 45°47′ — Altitude 1467m.

DATES.	PRESSION (600 +). 3h	6h	9h	12h	15h	18h	21h	24h	TEMPÉRATURE. 3h	6h	9h	12h	15h	18h	21h	24h	Min.	Max.
1	33,9	33,4	33,1	32,9	32,9	32,4	32,7	32,3	8,7	8,6	9,6	10,4	10,2	8,0	4,0	3,6	7,6	11,2
2	32,6	33,6	34,3	33,8	33,9	34,3	36,0	36,0	3,8	3,0	3,2	4,5	4,9	4,2	4,0	3,0	2,8	5,6
3	36,8	37,9	38,9	39,4	39,1	39,2	39,5	39,3	2,5	1,9	2,2	3,8	4,1	4,6	4,0	4,0	1,3	4,8
4	38,3	37,8	37,5	36,9	35,7	34,4	33,1	32,0	3,9	3,8	5,6	7,7	7,4	6,0	6,2	6,8	3,7	8,1
5	30,9	30,7	30,8	30,8	30,4	30,0	30,0	28,2	7,3	7,7	8,3	9,1	9,8	8,0	7,8	8,2	6,8	10,8
6	26,4	25,6	25,4	24,0	25,3	29,5	30,9	31,3	8,7	9,1	9,0	5,8	3,0	4,6	4,5	3,0	8,2	9,3
7	30,5	30,9	31,6	32,1	31,5	31,8	32,7	32,9	2,7	2,2	2,0	2,8	3,0	2,0	2,1	2,2	1,9	3,5
8	33,1	33,8	35,0	35,3	35,1	35,4	35,8	35,8	1,5	1,1	1,2	1,3	2,0	1,2	1,0	0,0	0,9	3,0
9	35,6	35,8	37,0	37,9	37,6	37,4	37,9	37,7	0,1	0,3	1,3	2,1	3,1	3,2	4,1	4,6	- 0,2	4,6
10	37,7	38,7	39,3	39,9	40,1	40,3	40,7	40,1	4,7	4,1	4,2	5,1	5,6	5,4	5,3	4,8	3,9	5,9
11	39,6	39,7	40,9	41,5	40,9	39,6	40,0	40,1	4,4	5,1	5,0	6,1	6,8	7,1	7,0	6,3	4,1	7,1
12	38,8	38,4	37,9	37,3	36,9	35,4	35,0	34,1	6,0	5,0	5,8	7,0	8,0	7,8	7,7	7,5	4,1	8,0
13	32,6	31,9	31,6	30,8	30,5	29,1	31,3	31,0	7,2	5,5	7,2	6,0	5,3	1,0	0,1	0,1	5,1	7,8
14	31,3	31,8	32,4	33,4	34,2	34,8	35,3	35,1	- 0,5	- 0,8	0,1	1,0	1,0	0,6	0,4	0,1	- 1,0	1,4
15	34,7	34,4	34,7	34,9	34,2	34,0	33,6	32,9	0,0	0,2	1,0	2,6	3,0	2,8	3,2	2,7	- 0,2	3,3
16	31,7	31,0	30,3	29,9	29,4	29,1	29,9	29,9	3,2	2,4	1,2	1,2	1,8	2,0	1,2	1,3	1,0	3,2
17	29,3	30,8	32,6	33,8	34,1	35,0	35,6	36,1	0,8	0,0	0,0	0,4	0,0	0,0	- 0,3	- 0,6	- 0,1	1,6
18	36,0	36,4	36,8	37,4	37,5	37,7	37,8	37,7	- 1,0	- 1,9	- 2,0	- 2,0	- 1,9	- 3,3	- 3,7	- 4,0	- 2,0	- 0,6
19	37,5	37,6	38,3	38,9	38,8	38,9	39,6	39,6	- 4,6	- 4,9	- 5,2	- 5,3	- 5,2	- 5,9	- 5,0	- 5,0	- 5,9	- 4,0
20	39,0	38,7	38,6	37,9	37,6	37,1	36,8	36,0	- 5,1	- 5,2	- 4,9	- 4,8	- 3,0	- 3,8	- 4,0	- 4,2	- 5,7	- 2,9
21	34,8	33,8	33,9	33,4	32,2	31,4	31,4	30,3	- 4,7	- 5,0	- 5,0	- 4,1	- 3,0	- 3,0	- 2,2	- 1,9	- 5,6	- 2,2
22	28,8	27,3	27,7	28,4	30,6	31,8	32,5	32,9	- 2,0	- 2,0	- 1,9	- 3,1	- 3,1	- 3,9	- 3,9	- 3,7	- 4,0	- 1,5
23	32,3	32,5	33,6	33,8	33,0	33,4	34,1	33,9	- 3,6	- 3,7	- 3,1	- 2,2	- 1,0	- 0,7	- 1,0	- 0,7	- 4,0	- 0,5
24	33,1	33,0	32,5	32,0	32,8	34,8	37,4	36,2	- 0,4	- 0,3	- 0,2	1,4	2,9	2,1	1,6	0,8	- 0,7	3,5
25	34,8	33,2	34,1	33,9	34,0	34,1	34,2	32,5	3,8	4,9	5,0	5,7	5,7	5,9	5,6	5,2	0,0	6,0
26	32,7	33,2	34,8	37,5	38,1	38,2	37,6	37,4	4,7	5,4	5,3	3,7	4,3	4,0	3,7	3,8	4,3	6,1
27	37,1	37,7	38,4	38,0	36,6	35,2	35,8	35,2	6,2	7,8	9,3	11,8	10,0	7,0	6,7	5,3	3,8	12,0
28	34,1	33,8	34,6	33,2	32,7	32,5	32,1	32,1	6,0	6,1	7,7	8,2	8,2	8,6	8,1	8,4	5,3	8,6
29	32,1	32,5	33,2	33,2	31,7	31,0	31,1	30,9	7,8	7,9	8,9	9,2	8,2	8,6	8,3	8,2	7,5	9,4
30	30,2	30,5	31,2	29,9	29,0	29,0	30,5	29,9	8,5	8,7	9,1	11,0	11,1	10,0	9,2	9,0	7,3	11,2
31	30,6	30,4	30,9	32,0	31,2	32,1	32,3	31,7	8,7	8,4	7,1	8,6	9,0	8,9	7,7	7,0	7,1	10,0
Moy.	33,78	33,77	34,25	34,33	34,12	34,16	34,62	34,23	2,88	2,75	3,13	3,71	3,91	3,32	3,01	2,77	1,85	4,98

DATES.	HUMIDITÉ RELATIVE. 3h	6h	9h	12h	15h	18h	21h	24h	VENT. — DIRECTION ET FORCE. 3h	6h	9h	12h	15h	18h	21h	24h	NÉBULOSITÉ. 6h	9h	12h	15h	18h	21h	PLUIE.	REMARQUES.
1	81	81	76	82	82	83	100	100	SW 9	SW 9	SW 9	SW 8	SW 7	WSW 8	W 9	W 8	0	2	6	6	4	10	.	[aur.,bd s. Écl.s T.m.ets.,écl.auS.l.
2	100	100	100	100	100	100	100	100	SW 7	W 7	WSW 7	WSW 8	WSW 8	W 9	WSW 8	W 9	10	10	8	10	10	10	7,2	Bruine, brd m.ets
3	100	100	100	100	100	100	100	100	W 7	W 7	WSW 7	WSW 6	W 7	W 7	W 7	W 5	10	10	10	10	10	10	13,2	Bruine, brouill.
4	100	100	94	89	83	91	98	91	W 5	SW 4	S 0	S 1	S 6	S 7	S 8	S 9	10	7	10	10	6	10	4,1	Brd le m., bruine.
5	94	94	97	99	89	100	96	100	S 8	S 8	S 8	S 7	S 7	S 8	SSW 7	S 9	4	8	8	7	7	8	0,1	Brouillard le soir.
6	98	98	100	91	100	100	100	100	S 7	S 6	SW 8	SW 9	WSW 9	SW 9	SW 8	SW 7	10	10	2	10	10	10	0,5	Bruine, brouill.
7	100	100	100	100	100	100	100	100	SW 9	WSW 8	WSW 9	WSW 8	SW 9	WSW 9	SW 8	SW 8	10	10	6	10	10	10	3,2	Temp., bd, bruine.
8	100	100	100	100	100	100	100	100	SW 8	WSW 7	WSW 7	WSW 7	W 6	WSW 8	WSW 8	W 7	10	10	10	10	10	10	5,3	Br.,qq.flc. n.s., bd.
9	100	100	100	100	100	100	100	100	W 7	WSW 8	WSW 8	WSW 8	WSW 7	WSW 8	WSW 9	W 9	10	10	10	10	10	10	6,3	Neig.n.,t.s.,br.,bd.
10	100	100	100	100	100	100	100	100	W 8	WSW 7	WSW 7	W 7	WSW 7	WSW 7	WSW 7	W 7	10	10	10	10	10	10	4,0	Bruine, brouill.
11	100	100	100	100	100	100	100	100	W 7	W 6	WNW 5	SW 0	SW 5	WSW 7	WSW 6	SW 5	10	10	10	10	10	10	14,0	Brouill., bruine.
12	100	100	100	97	75	80	80	71	SW 7	WSW 6	WSW 6	SW 5	SW 5	SSW 6	SSW 6	SW 6	10	10	10	10	10	10	11,1	Temp.,n.,grés s.(*)
13	74	94	83	100	100	100	100	100	SW 6	SSW 6	S 6	SSW 6	SW 8	WSW 9	WSW 7	SW 7	10	10	10	10	10	10	0,5	Giv. la n., brouill.
14	100	100	100	100	100	100	100	100	SW 6	SW 5	SW 6	SW 6	SW 6	SW 6	SW 5	S 4	5	10	10	10	10	10	17,8	Bd, giv., nge, grés.
15	89	85	85	89	86	86	66	79	S 5	SW 5	SW 4	SSW 4	SSW 3	SW 6	SSW 6	SW 6	7	5	8	8	10	3	0,9	Bd, lueuraurorale.
16	66	75	100	100	100	100	100	100	SW 7	SW 6	SW 7	SW 8	SSW 9	SW 9	SW 8	S 7	8	10	10	10	10	10	0,3	Bruine, l. aur., bd.
17	100	100	100	100	100	100	100	100	W 9	WNW 7	NW 6	WNW 7	WNW 6	WNW 5	WNW 4	NW 3	10	10	10	10	10	10	6,0	Lég. c. n.,giv.s. (**)
18	100	100	98	98	98	98	97	97	.	NW 0	NW 3	NW 0	NW 1	NNW 5	NNW 5	.	10	10	10	10	8	10	11,7	Neige et giv., brd.
19	97	97	97	97	97	97	97	97	.	N 4	N 5	N 4	N 4	N 6	N 5	.	10	10	6	8	6	10	1,2	Giv., nge l.s., brd.
20	97	97	97	97	98	97	97	97	.	NE 5	NE 6	NE 6	NNE 5	NE 5	NE 5	.	0	10	8	6	10	2	1,3	Brouill., nge, giv.
21	97	97	97	97	96	98	98	98	.	NE 4	ENE 3	E 0	WNW 4	WNW 6	WNW 6	.	6	4	5	2	10	10	0,2	Brouillard, givre.
22	98	98	98	98	98	97	97	97	.	WNW 7	W 6	NW 6	NNW 6	NW 6	NW 6	.	10	10	10	7	2	10	5,6	Giv.,ng.m.,g.s.,bd.
23	97	97	98	98	98	98	98	98	.	WNW 6	WNW 6	W 6	W 6	W 6	W 6	.	10	10	10	10	10	10	12,8	Giv., nge, brd, gr.
24	99	100	100	100	100	100	100	100	.	WSW 6	WSW 6	WSW 9	WSW 8	W 7	W 5	SW 8	10	10	10	10	10	10	6,4	Giv.,n.m.,br.s.,bd.
25	100	100	100	100	100	100	100	100	SW 8	WSW 9	SW 9	WSW 9	WSW 9	WSW 9	WSW 9	SW 9	10	10	10	10	10	10	9,9	Temp.,br.,brd,ng.
26	100	100	100	100	100	100	100	100	W 9	WSW 9	W 9	WNW 6	WNW 5	WSW 5	WSW 7	W 7	10	10	10	10	10	10	11,2	Temp., br. m., brd.
27	56	66	46	57	62	80	81	99	SW 7	SW 6	S 3	SSW 4	SSE 6	S 8	SSW 9	SW 9	5	5	6	6	3	1	4,4	Tp.s.,bd,br.,l aur.
28	100	97	89	86	83	83	91	94	S 8	S 9	S 9	S 9	S 9	S 9	S 9	S 9	6	7	3	3	8	8	.	Temp., l. aur., bd.
29	97	100	92	86	97	92	89	85	S 9	S 9	S 9	S 9	S 9	S 9	S 9	S 7	10	10	10	9	10	9	0,6	Tempête, brouill.
30	92	97	100	77	71	82	92	89	S 8	S 9	S 9	S 9	SSE 9	SSE 9	SSE 9	S 9	10	10	9	9	10	10	0,5	Tp., bd. [tp., bd.
31	97	100	100	100	100	100	97	80	S 9	S 9	S 9	S 8	SSE 9	S 7	S 5	S 6	10	10	10	10	10	10	7,9	Écl. E 6 h. à 6 h. 30,
Moy.	94,5	95,9	95,1	94,8	94,0	95,5	95,9	95,9	.	6,6	6,5	6,1	6,6	7,3	7,0	.	8,4	9,0	8,5	8,7	8,8	9,1	168,2	(*) Brd, br. brd. (**) Bruine, brd.

Novembre 1892.

PUY-DE-DOME (Station du Sommet).

Longitude 0°37′ E. — Latitude 45°47′. — Altitude 1467^{m}.

DATES.	PRESSION (600 +). 3h	6h	9h	12h	15h	18h	21h	24h	TEMPÉRATURE. 3h	6h	9h	12h	15h	18h	21h	24h	Min.	Max.
1	32,2	31,4	31,4	31,8	32,4	32,7	33,5	34,0	6,8	6,2	6,3	6,9	6,7	4,7	3,0	2,0	6,0	9,0
2	34,1	35,9	36,4	36,6	36,1	36,0	36,2	36,3	0,0	- 1,0	- 0,6	2,9	2,0	2,3	3,0	3,6	- 1,3	3,0
3	35,5	35,9	36,7	37,7	38,2	39,3	40,0	41,2	4,4	4,6	4,3	4,6	4,8	3,7	4,0	4,0	3,6	5,0
4	41,1	41,5	42,1	42,0	41,8	42,1	42,1	42,2	3,8	3,6	4,0	6,2	7,0	6,8	6,3	6,0	3,1	7,4
5	42,1	41,9	42,2	41,9	41,7	41,5	40,6	39,2	6,0	6,1	7,9	9,1	9,1	8,8	7,7	7,8	5,3	9,4
6	37,5	38,9	39,3	39,2	39,3	39,3	39,6	39,3	3,4	3,1	2,9	2,6	3,0	1,9	2,0	1,8	2,8	8,5
7	39,6	39,4	39,8	40,0	39,8	40,1	40,4	40,3	1,1	1,0	1,2	1,0	0,7	0,2	- 0,2	- 0,2	0,6	2,0
8	40,5	40,9	41,6	42,0	41,9	42,0	42,2	42,1	0,0	0,1	0,2	1,2	3,2	2,9	2,8	3,8	- 0,5	3,6
9	41,9	41,9	42,1	41,8	40,8	40,8	41,1	41,7	4,0	4,2	4,6	5,6	5,8	5,3	5,9	5,6	3,8	6,1
10	41,9	42,2	42,6	42,7	42,2	42,6	42,6	42,3	6,3	6,2	6,5	7,1	7,1	6,8	6,3	5,6	5,5	7,3
11	42,0	41,8	41,8	41,1	40,6	40,8	40,7	40,3	6,1	6,0	6,1	5,7	6,0	6,0	5,4	5,8	5,5	6,7
12	39,9	39,2	39,6	39,6	39,0	39,1	39,3	39,0	5,0	4,3	4,0	5,3	5,2	5,7	5,6	4,0	4,0	6,0
13	39,0	38,4	38,8	38,8	38,4	38,3	38,6	38,6	4,2	4,5	4,9	6,7	6,8	5,5	5,2	5,8	3,8	7,8
14	38,4	38,6	39,3	39,3	39,2	39,3	39,7	39,8	6,1	5,2	5,8	7,6	7,6	6,5	6,8	6,8	4,8	8,4
15	39,7	39,8	40,4	40,5	40,4	40,2	39,9	39,8	6,7	6,8	7,4	9,2	9,8	7,0	6,0	7,6	6,5	10,0
16	39,1	38,1	38,3	37,9	37,1	36,9	37,2	37,8	7,5	5,7	6,2	7,0	6,8	6,0	6,0	6,2	5,4	8,2
17	37,8	37,6	38,0	37,9	37,6	37,8	37,9	37,7	5,3	5,2	3,9	5,4	5,0	4,0	3,7	2,8	3,9	6,8
18	37,5	37,1	37,4	37,1	36,4	36,2	35,5	34,1	2,2	2,2	2,0	1,5	1,0	0,9	0,6	0,8	1,7	2,8
19	32,4	31,5	31,2	30,6	30,3	30,4	32,4	34,4	0,6	1,2	1,6	1,7	- 0,7	- 0,1	0,2	0,3	0,5	2,0
20	35,0	37,0	38,7	39,7	39,8	40,1	40,5	40,8	0,4	0,0	- 0,4	0,1	0,2	- 0,3	- 0,5	- 0,2	- 0,6	0,4
21	41,0	41,7	42,8	43,1	43,1	43,7	43,9	44,0	0,2	2,6	4,0	6,8	9,8	5,2	4,7	5,4	- 0,2	10,2
22	43,9	44,0	44,3	44,3	43,6	43,5	43,5	43,0	5,6	5,4	5,9	8,6	9,0	8,0	8,7	5,0	5,1	11,7
23	42,8	42,7	43,0	43,5	43,5	43,9	44,0	44,0	4,0	4,5	4,2	5,9	5,0	5,1	3,8	3,8	3,5	7,4
24	43,7	43,5	43,8	43,7	43,6	43,7	43,6	43,0	2,6	2,3	2,8	3,3	3,1	2,9	0,5	0,3	2,2	3,8
25	42,3	42,2	42,4	42,1	41,9	42,1	42,2	42,0	0,8	0,7	1,6	1,9	2,0	1,0	0,6	0,3	0,3	2,0
26	41,4	41,4	41,9	42,1	42,4	43,1	43,3	42,8	0,0	0,1	0,0	0,0	- 0,1	- 0,3	0,4	0,6	- 0,2	0,4
27	41,6	40,4	41,2	41,8	42,5	44,4	46,1	47,0	0,9	- 0,1	0,0	- 1,0	- 0,6	- 0,3	- 0,3	- 0,4	- 0,2	1,1
28	46,9	47,2	47,5	47,2	46,7	46,5	46,2	45,6	- 1,2	- 2,1	- 1,8	- 1,1	0,0	- 1,0	- 1,2	- 0,6	- 2,2	0,2
29	45,1	44,9	45,3	45,1	44,2	44,3	44,2	43,6	0,4	0,8	1,9	4,0	4,5	3,8	3,2	2,4	- 0,6	5,0
30	43,1	42,8	43,1	42,9	42,1	42,7	43,3	43,4	2,0	1,8	- 0,2	0,0	- 0,6	- 1,4	- 3,2	- 2,8	- 0,2	2,4
Moy.	39,97	39,99	40,43	40,47	40,22	40,45	40,67	40,64	3,17	3,04	3,24	4,19	4,31	3,59	3,23	3,13	2,40	5,49

DATES.	HUMIDITÉ RELATIVE. 3h	6h	9h	12h	15h	18h	21h	24h	VENT. — DIRECTION ET FORCE. 3h	6h	9h	12h	15h	18h	21h	24h	NÉBULOSITÉ. .	6h	9h	12h	15h	18h	21h	.	PLUIE.	REMARQUES.
1	97	97	97	100	100	100	100	100	S 7	SE 7	ESE 6	SE 4	SE 2	NW 5	NW 7	NW 7	.	10	10	10	10	10	10	.	39,2	Bruine le s., brd.
2	100	100	96	100	100	100	100	100	W 4	W 3	WNW 5	WSW 4	W 5	W 6	W 6	W 5	.	10	2	10	10	10	10	.	29,0	Givre le mat., brd.
3	100	100	100	100	100	100	100	100	W 6	W 6	W 6	W 6	W 5	W 6	W 5	W 1	.	10	10	10	10	10	10	.	8,8	Bruine le m., brd.
4	100	100	100	85	85	88	62	70	NW 0	NW 0	NW 0	SE 0	S 1	SW 2	SW 5	SW 5	.	0	0	1	2	2	2	.	4,2	L. aur., cr., brd. m.
5	70	56	59	50	73	65	83	89	SW 0	S 0	S 0	SW 4	WSW 2	SSW 0	S 0	W 7	.	6	6	7	8	10	10	.	.	Lueur auror.
6	100	100	100	100	100	100	100	100	W 8	WNW 4	WNW 5	WNW 6	WNW 3	WNW 4	NW 2	W 1	.	10	10	10	10	3	10	.	15,0	Brouillard.
7	100	100	100	100	100	100	100	100	NW 0	NW 0	NW 0	E 0	ENE 3	ENE 3	NE 4	E	.	8	10	10	10	10	10	.	2,0	Brouillard.
8	100	100	100	100	97	100	98	97	E	N 3	ENE 4	SSE 5	SSE 6	SE 6	SE 6	SE	.	10	10	10	8	10	10	.	1,5	Givre le mat., brd.
9	97	90	90	88	94	100	100	97	SE	SSE 5	SE 5	SSE 6	SSE 6	SSE 7	SSE 7	S	.	2	2	8	8	10	6	.	0,2	Brouillard le soir.
10	91	100	100	100	100	100	100	94	SW	S 3	SW 2	WSW 3	W 4	SW 2	SW 0	W	.	10	10	10	10	10	10	.	2,3	Brouillard.
11	88	100	88	94	100	100	97	100	NW	W 2	SW 3	WSW 5	WSW 5	WSW 5	SW 5	SW 4	.	10	10	8	8	10	10	.	0,8	Brd le mat. et le s.
12	100	100	100	100	100	100	100	100	W 6	WSW 7	WSW 6	WSW 5	W 3	W 1	W 0	W 7	.	10	5	10	8	10	10	.	1,2	Brouillard.
13	100	100	97	90	88	99	75	62	W 0	SW 0	WSW 3	SW 0	SSW 0	SW 4	SW 3	SW 0	.	7	7	8	6	0	0	.	15,2	Brd le mat. et le s.
14	70	75	73	83	83	94	77	61	SW 0	SSE 0	S 0	S 2	S 3	SW 3	SW 1	SW 4	.	1	1	5	5	0	0	.	.	Lueur auror.
15	71	68	62	67	65	88	85	57	SW 5	SW 5	SW 3	SW 3	SW 4	S 5	SSE 6	SW 5	.	1	4	1	2	1	1	.	.	Lueurs aur., crép.
16	50	75	74	91	88	85	81	75	S 4	SSW 5	SSW 5	S 5	S 5	SSW 5	WSW 5	S 0	.	0	4	7	8	7	8	.	.	Lueur auror.
17	94	94	100	91	100	100	100	100	SW 1	SW 0	W 4	S 1	WSW 5	WSW 6	W 6	W 7	.	10	10	9	10	10	10	.	0,3	Brouillard.
18	100	100	100	100	100	98	98	96	W 6	W 7	WSW 7	W 5	W 5	WSW 3	S 5	S 6	.	10	10	10	10	2	0	.	3,8	Bruine le m., brd.
19	94	96	100	100	100	100	100	100	S 7	S 7	S 7	WSW 4	WNW 5	WNW 6	WNW 6	W 7	.	7	10	10	10	10	10	.	0,7	N., giv. s., brd, br.
20	100	100	100	100	100	100	100	89	NW 8	WNW 6	W 5	WNW 0	ESE 3	ESE 5	SE 5	SE 4	.	10	10	10	10	10	0	.	17,6	N. et giv. m., brd.
21	50	34	21	32	33	30	42	36	S 0	S 0	SSE 0	SW 0	SW 0	SSW 1	SW 0	S 0	.	0	0	0	0	1	0	.	.	Lueurs aur., crép.
22	34	38	42	30	29	33	30	84	S 0	SE 0	SSE 1	S 1	NW 0	NW 0	WSW 0	W 6	.	1	6	7	8	8	4	.	.	Lueur auror.
23	90	68	69	64	77	83	93	90	W 0	NNW 0	NW 4	NW 5	NW 4	NW 6	NW 5	W 5	.	10	10	9	9	8	2	.	.	
24	100	100	100	100	100	100	100	100	W 6	WNW 6	W 6	WNW 7	NW 6	NW 6	WNW 6	NW 7	.	10	10	10	10	10	10	.	0,9	Bruine, brouill.
25	100	100	100	100	100	100	100	100	NW 7	NW 6	NW 6	NW 6	N 5	N 0	NNW 0	NE 3	.	10	10	10	10	10	1	.	8,9	Bruine, brouill.
26	100	97	100	100	100	92	94	100	NE 3	ENE 3	E 4	E 4	SE 0	N 4	NW 4	W 7	.	1	10	10	10	0	1	.	4,6	G. bl., l. aur., cr., (*)
27	100	100	100	100	100	100	100	100	W 7	W 8	NW 5	N 6	NE 6	ENE 5	ENE 4	.	.	10	10	10	10	10	10	.	11,7	T. den. m., giv., bd.
28	100	100	100	100	97	96	92	85	.	ENE 6	ENE 6	ENE 6	NE 6	NE 6	NE 5	.	.	10	10	0	0	0	0	.	1,1	Giv. m., l. cr., brd
29	78	55	67	62	27	35	26	26	.	ENE 3	ENE 1	S 0	WSW 1	WSW 3	WSW 4	SW 6	.	0	0	0	0	0	0	.	.	Lueurs aur., crép.
30	22	18	100	100	100	100	94	96	SW 6	WSW 5	N 6	NW 6	WNW 7	NW 6	N 5	.	.	0	10	10	10	10	0	.	.	L. aur, br. m., (**)
Moy.	86,5	85,4	87,8	87,6	87,9	89,5	87,6	86,8	.	3,6	3,8	3,6	3,7	4,0	3,9	.	.	6,5	7,2	7,7	7,7	6,7	5,5	.	169,0	(*) brd. bruine. (**) N. et giv. s., bd.

Décembre 1892.

PUY-DE-DOME (Station du Sommet).

Longitude 0°37′ E. — Latitude 45°47′. — Altitude 1467m.

DATES.	PRESSION (600 +). 3h	6h	9h	12h	15h	18h	21h	24h	TEMPÉRATURE. 3h	6h	9h	12h	15h	18h	21h	24h	Min.	Max.
1	43,0	42,7	42,8	41,7	40,7	40,3	39,6	39,0	- 3,4	- 3,8	- 3,8	- 3,5	- 2,9	- 3,7	- 2,5	- 2,6	- 4,0	- 2,5
2	38,8	39,4	40,3	40,7	40,6	41,0	40,7	40,2	- 1,5	- 1,0	- 0,3	1,0	1,2	1,7	1,2	0,8	- 2,6	1,8
3	39,2	38,5	38,4	37,7	36,2	35,3	34,1	32,7	0,4	0,3	0,1	0,8	0,2	- 0,6	- 1,8	- 1,0	0,0	0,9
4	31,2	30,5	30,5	30,3	30,7	32,3	32,0	32,3	- 0,2	- 0,5	- 0,6	- 2,5	- 4,8	- 4,4	- 5,3	- 5,8	- 1,0	0,1
5	31,8	30,6	30,5	30,0	30,1	30,5	30,5	30,7	- 6,0	- 5,7	- 5,7	- 5,6	- 6,3	- 6,1	- 6,2	- 6,4	- 6,0	- 5,4
6	30,5	32,2	33,0	33,6	34,5	35,2	35,6	34,7	- 6,8	- 7,8	- 7,9	- 7,3	- 6,2	- 5,2	- 5,0	- 5,2	- 8,1	- 5,0
7	35,2	35,0	34,8	34,5	33,7	33,6	34,3	34,8	- 5,6	- 5,7	- 5,8	- 4,9	- 4,9	- 4,9	- 5,2	- 5,4	- 5,9	- 4,7
8	34,9	35,4	36,3	37,0	37,2	37,7	37,9	37,6	- 6,5	- 7,1	- 7,1	- 6,9	- 6,8	- 7,0	- 6,8	- 6,0	- 7,2	- 5,4
9	37,1	35,9	34,6	32,0	29,7	28,1	28,1	30,1	- 5,8	- 7,0	- 9,0	- 7,0	- 7,7	- 4,6	- 4,6	- 5,8	- 9,0	- 4,4
10	30,5	31,8	33,1	33,8	34,6	35,0	35,8	35,4	- 5,9	- 7,1	- 7,7	- 7,1	- 7,0	- 7,0	- 6,9	- 7,3	- 7,7	- 5,8
11	34,5	33,8	33,4	31,5	30,0	30,8	30,9	31,8	- 7,6	- 7,8	- 6,3	- 4,8	- 2,9	- 2,0	- 2,4	- 2,1	- 7,9	- 2,4
12	32,4	33,6	34,1	34,4	34,0	33,8	32,0	33,0	- 2,0	- 2,0	- 1,8	- 1,4	- 0,3	- 0,3	0,2	0,0	- 2,1	0,2
13	32,8	33,1	34,5	36,0	35,8	37,0	38,3	39,7	0,4	1,0	0,8	- 1,0	- 3,3	- 3,7	- 4,8	- 5,6	0,0	1,2
14	40,4	40,4	41,6	42,0	42,3	42,7	43,5	43,6	- 6,5	- 8,1	- 7,1	- 6,3	- 4,4	- 3,3	- 2,3	- 1,4	- 8,3	- 2,3
15	43,2	43,7	43,9	44,3	44,4	45,2	45,4	45,8	- 0,8	0,0	0,0	0,6	0,1	0,0	3,7	- 1,0	- 1,4	3,7
16	46,3	46,4	46,7	46,4	46,0	45,9	46,2	46,8	- 1,0	- 0,8	- 0,8	- 0,1	0,0	- 0,2	- 0,4	- 0,6	- 1,3	0,0
17	46,9	47,5	48,3	48,3	48,2	48,1	48,8	48,9	2,0	4,1	5,0	7,0	7,2	5,9	5,6	4,0	- 0,6	8,0
18	48,6	48,3	48,5	48,2	47,2	47,3	47,3	46,6	6,4	4,6	5,0	5,8	6,0	4,8	4,9	5,2	4,0	7,0
19	45,7	44,8	44,8	44,3	42,9	42,3	41,5	41,3	5,5	6,3	5,9	6,0	5,7	4,6	5,0	5,4	4,9	6,8
20	40,9	40,3	40,4	40,4	39,9	39,4	39,4	39,0	6,8	4,6	3,0	4,2	2,9	2,0	2,1	1,6	3,2	6,8
21	38,9	38,6	38,7	38,6	37,7	37,7	37,6	37,0	1,4	1,6	0,4	1,7	3,3	2,7	2,2	3,8	0,2	3,6
22	36,4	35,9	36,1	35,8	35,3	35,0	34,2	34,2	2,0	2,2	4,8	6,7	3,8	3,6	1,3	0,0	1,7	6,7
23	33,2	33,2	33,7	33,4	33,2	33,4	33,0	32,7	- 0,8	- 0,2	- 0,6	- 1,0	- 1,0	- 1,0	0,0	0,0	- 1,0	0,0
24	32,1	30,8	31,2	31,1	30,8	31,1	31,5	31,2	0,8	1,0	1,0	0,2	1,0	0,4	- 1,0	- 1,0	0,0	1,6
25	30,9	30,0	29,9	29,7	29,5	29,4	29,5	29,7	- 1,3	- 2,0	- 2,9	- 1,3	- 1,0	- 0,9	- 1,3	- 1,6	- 3,8	- 0,8
26	30,0	30,2	31,0	31,5	31,5	32,0	32,5	32,2	- 1,9	- 2,1	- 2,3	- 2,8	- 2,9	- 2,1	- 2,6	- 4,0	- 3,2	- 1,6
27	32,0	32,7	33,3	33,4	33,3	33,6	34,0	33,6	- 4,0	- 5,4	- 7,4	- 8,0	- 9,2	-11,0	-11,2	-11,2	- 7,8	- 3,8
28	33,5	33,9	35,1	36,6	37,3	37,7	37,7	37,4	-12,0	- 9,8	- 6,2	- 4,1	- 2,2	- 3,0	- 3,5	- 2,6	-12,3	- 1,8
29	36,6	35,8	35,5	34,6	33,7	33,2	32,9	32,0	- 2,6	- 2,4	- 2,1	- 1,0	- 1,0	- 2,3	- 2,4	- 2,4	- 2,8	- 0,3
30	31,2	30,0	29,9	29,2	28,3	27,5	27,5	26,5	- 2,5	- 2,9	- 3,0	- 3,3	- 3,0	- 4,4	- 5,0	- 5,2	- 3,2	- 2,4
31	25,9	25,0	24,5	23,8	23,5	23,2	23,3	23,5	- 4,2	- 5,9	- 5,4	- 5,0	- 3,9	- 5,0	- 6,5	- 5,8	- 6,1	- 3,7
Moy.	36,28	36,13	36,43	36,28	35,90	35,98	35,99	35,94	- 2,04	- 2,24	- 2,19	- 1,64	- 1,62	- 1,87	- 1,98	- 2,23	- 3,20	- 0,13

DATES.	HUMIDITÉ RELATIVE. 3h	6h	9h	12h	15h	18h	21h	24h	VENT. — DIRECTION ET FORCE. 3h	6h	9h	12h	15h	18h	21h	24h	NÉBULOSITÉ. 6h	9h	12h	15h	18h	21h	PLUIE.	REMARQUES.
1	91	100	95	100	100	100	100	100	.	WNW 5	WNW 4	WSW 7	SW 8	WSW 8	WSW 9	.	10	4	6	10	10	10	4,4	[s., bruine, nge.
2	100	100	100	100	100	100	100	100	.	WSW 8	W 7	WNW 7	WNW 5	N 3	NE 1	E 0	10	10	10	10	10	10	0,6	G., temp. s., br. m.
3	100	100	100	100	100	98	100	100	E 2	ESE 0	SE 3	SW 4	WSW 6	WSW 7	WSW 8	.	10	10	10	10	10	10	1,7	Giv., br., brouill.
4	100	100	100	100	100	100	100	100	.	W 9	W 7	WNW 8	WNW 8	WNW 7	WNW 8	.	10	10	10	10	10	10	5,2	G. s., brd m., s., br
5	100	100	100	100	100	100	100	100	.	W 6	WNW 6	WNW 7	WNW 7	WNW 7	WNW 7	.	10	10	10	10	10	10	26,9	G., nge, t. m., brd.
6	100	100	100	100	100	100	100	100	.	WNW 8	WNW 7	W 7	W 7	W 7	W 7	.	10	10	10	10	10	10	19,3	G., tourm. nge, brd.
7	100	100	100	100	100	100	100	100	.	WSW 7	W 7	WSW 6	WSW 6	W 6	WNW 5	.	10	10	10	10	10	10	17,8	G., tourm. nge, brd.
8	100	100	100	100	100	100	100	100	.	N 5	NNE 4	NNW 3	ENE 1	ENE 1	NE 1	.	10	10	10	4	10	10	5,3	Giv. et neige, brd.
9	100	100	100	100	100	100	100	100	.	WNW 1	W 5	W 6	W 7	W 7	W 7	.	10	2	10	10	10	10	0,6	G., nge m., s., brd.
10	100	100	100	100	100	100	100	100	.	N 5	N 5	N 5	N 5	N 5	N 4	.	10	10	10	10	10	10	26,6	G. m., s., tourm. (*)
11	100	100	100	100	100	100	100	100	.	NNW 6	NW 8	NW 8	WNW 9	WSW 8	WSW 8	.	10	10	10	10	10	10	25,4	Giv., nge fine, brd.
12	100	100	100	100	100	100	100	100	.	W 6	W 6	W 6	WSW 6	WSW 7	SW 9	.	10	10	10	10	10	10	14,0	G., t. nge, t. s., brd.
13	100	100	100	100	100	100	100	100	.	WSW 9	W 8	NW 5	NW 6	NNW 5	NNW 6	.	10	10	10	10	10	10	1,3	G., qq. gr. nge m. (**)
14	100	100	100	58	40	36	30	68	.	N 6	N 5	N 5	NNE 4	NNE 5	N 3	NW 7	0	0	0	1	1	7	6,9	Giv., nge, t. m., brd.
15	100	100	100	100	100	100	54	100	W 7	W 7	WNW 8	WNW 7	WNW 6	WNW 5	WNW 5	NW 5	10	10	10	10	0	0	0,2	B., l. aur., cr. n., g.
16	100	100	100	100	100	100	57	40	.	N 2	NE 4	NE 5	ENE 6	ENE 5	E 6	.	10	10	10	10	10	0	2,8	Bruine m., brouil.
17	30	36	25	14	19	17	8	17	.	NNW 2	SE 4	E 4	E 5	E 3	E 0	E 0	0	0	0	0	0	0	0,9	G., m., s., brd, br.
18	17	20	26	26	25	36	32	29	SW 1	S 0	S 3	SE 5	SE 6	SE 4	SE 6	SE 6	0	1	0	0	0	0	.	L. aur., cr., br., giv.
19	11	10	22	22	26	36	54	33	S 6	S 5	S 5	S 5	S 5	S 6	S 7	S 5	0	0	0	0	0	0	.	Lueurs aur, crép.
20	25	44	76	65	86	82	100	100	SW 3	S 0	W 0	SW 3	W 3	SW 5	SSW 1	SW 4	0	0	1	9	3	0	.	Lueurs aur., crép.
21	100	100	100	89	73	46	61	54	SW 4	SW 5	SW 0	SW 0	NNW 0	NNW 3	NW 1	N 5	10	10	5	0	0	0	0,3	Brd s., lueur aur
22	67	61	50	44	73	54	81	100	NW 5	NNW 4	N 3	NNE 0	WSW 5	W 5	W 7	NW 5	3	3	5	8	8	10	.	Brd m., lueur crép.
23	100	100	100	100	100	100	89	60	.	WNW 6	WNW 6	WNW 4	NW 1	NW 0	NE 1	.	10	10	10	10	10	0	.	Lueur aurorale.
24	68	68	38	72	48	43	92	88	.	NNE 1	E 1	ESE 1	E 0	NNE 1	W 4	W 6	0	2	4	6	3	6	1,5	Brd, neige, givre.
25	77	59	100	100	100	94	96	92	W 7	W 7	W 7	W 6	W 2	SE 1	SE 3	.	4	10	10	10	10	0	1,5	Lueur aur., n., giv.
26	92	87	83	82	26	12	10	21	.	SE 0	NE 1	NNE 1	NNE 1	NE 2	ENE 6	E 7	0	1	0	1	1	0	.	Brd, lueur auror.
27	21	15	40	42	44	72	100	93	E 8	ENE 9	ENE 8	ENE 8	NE 8	NE 8	NE 7	NE 7	0	0	0	0	0	0	0,7	Br. m., l. a., cr. n., g.
28	92	55	74	86	55	45	43	63	NE 6	SE 7	SE 8	SE 7	SSE 6	S 4	SSE 1	S 0	0	0	0	0	0	0	.	T., lég. br., l. a., cr.
29	53	27	52	43	32	40	43	67	S 0	ENE 0	SE 1	SE 1	SSE 3	SSE 1	SSE 0	SE 0	0	0	0	0	0	0	.	Lueurs aur., crép.
30	67	59	57	47	49	40	38	80	SE 0	NE 0	NE 0	NE 0	E 0	SE 0	NE 0	NE 5	0	2	3	2	0	0	.	Lueurs aur., crép.
31	21	21	36	25	22	38	47	26	NE 6	NE 7	ENE 7	E 7	E 7	E 9	E 9	.	0	0	0	0	0	0	.	Ttes., l. aur., crép.
Moy.	78,5	76,2	79,8	77,9	74,8	73,8	75,3	78,4	.	4,6	4,8	4,8	4,8	4,7	4,7	.	5,7	5,6	5,9	6,2	5,7	4,9	163,9	(*) n. s., brd, l. aur. (**) temp. s., brd.

Janvier 1892.

LYON (Observatoire de Saint-Genis-Laval).

Longitude 2°27′ E. — Latitude 45°41′. — Altitude 299m.

DATES.	PRESSION (700 +). 3h	6h	9h	12h	15h	18h	21h	24h	TEMPÉRATURE. 3h	6h	9h	12h	15h	18h	21h	24h	Min.	Max.
1	35,6	34,8	35,7	35,5	35,9	36,1	36,4	36,7	7,4	8,6	7,8	7,7	7,2	6,2	4,1	3,4	3,7	10,0
2	37,3	38,1	39,5	39,8	40,3	41,3	41,9	41,9	2,0	1,8	1,8	2,6	3,3	1,5	0,6	0,8	1,0	3,9
3	41,8	41,4	41,4	40,2	39,7	38,8	37,6	35,8	- 0,1	- 1,0	- 0,5	- 0,3	1,1	0,4	- 0,5	- 3,4	- 2,6	1,3
4	35,3	34,5	34,2	33,6	33,7	34,1	34,4	34,3	- 4,1	- 4,0	- 3,1	- 1,6	0,0	- 0,2	0,1	- 0,2	- 4,5	0,1
5	34,6	35,0	36,1	35,9	36,0	36,8	36,3	36,1	- 0,4	- 1,0	- 1,2	- 0,8	- 0,8	- 2,1	- 2,8	- 3,2	- 1,8	0,0
6	35,5	34,4	33,2	31,6	30,8	30,6	30,3	30,1	- 4,6	- 3,3	- 1,9	- 0,4	0,8	0,8	1,4	1,8	- 4,8	1,8
7	30,0	29,5	30,1	29,3	28,4	27,9	28,0	27,0	1,8	2,0	2,8	6,2	6,2	6,0	6,3	6,0	- 0,4	8,1
8	26,6	26,3	28,6	28,9	28,6	27,8	27,1	25,7	4,8	5,2	2,0	2,0	1,2	0,6	0,5	0,5	1,1	5,5
9	24,3	23,9	24,2	22,6	22,3	22,3	23,0	23,4	0,3	0,1	0,2	2,4	3,1	- 0,1	- 2,0	- 2,1	- 0,2	3,6
10	23,8	23,7	24,5	24,1	24,7	24,9	25,8	26,3	- 2,5	- 4,5	- 1,8	- 0,5	0,4	- 0,4	- 0,4	- 0,4	- 4,7	0,5
11	27,9	27,8	29,1	29,0	28,9	29,3	30,9	30,9	0,4	- 0,3	- 0,1	3,0	2,8	1,3	1,2	0,7	- 1,6	4,1
12	30,3	29,2	29,6	28,7	27,9	27,2	26,8	25,2	0,5	- 0,7	- 1,6	- 1,5	- 2,5	- 2,5	- 2,4	- 2,5	- 1,9	- 0,9
13	23,9	22,5	21,9	20,0	18,9	18,0	17,0	16,7	- 2,3	- 1,8	- 2,0	- 1,7	- 1,3	- 1,0	- 0,8	- 0,7	- 2,8	- 0,7
14	16,7	16,2	17,2	17,9	20,0	21,8	23,2	23,5	- 0,6	- 0,9	- 0,9	0,2	- 1,7	- 3,1	- 3,0	- 2,9	- 1,9	1,6
15	24,1	24,0	24,4	24,3	24,6	24,9	25,8	25,8	- 3,3	- 3,1	- 1,2	1,4	0,6	- 1,4	- 1,4	- 2,6	- 3,4	2,8
16	26,1	26,1	27,7	27,5	27,4	27,6	27,6	27,4	- 3,8	- 5,2	- 4,3	- 0,7	- 3,7	- 5,1	- 4,3	- 3,0	- 5,8	1,0
17	27,3	27,0	28,4	27,2	28,2	29,2	29,2	29,6	1,9	4,1	5,3	8,9	9,4	8,8	7,8	7,6	- 7,4	10,7
18	30,3	30,6	31,3	30,5	30,4	30,7	30,4	30,4	4,4	4,2	2,3	6,8	4,0	2,0	0,0	- 0,8	1,8	8,3
19	30,3	30,1	30,8	30,3	30,3	31,1	31,3	31,5	- 2,0	- 3,4	- 2,6	0,0	- 0,2	- 3,0	- 3,0	- 4,2	- 4,2	1,0
20	31,5	31,3	31,5	31,3	31,1	31,4	31,9	32,2	- 5,8	- 5,1	- 4,2	- 3,1	- 2,6	- 3,1	- 3,3	- 3,4	- 6,5	- 2,5
21	32,8	33,2	34,7	34,6	35,1	36,0	36,8	36,8	- 3,2	- 3,2	- 2,5	0,4	1,7	0,1	0,5	0,9	- 3,5	2,8
22	37,4	37,6	39,5	39,5	39,6	40,4	40,8	41,2	1,2	1,7	3,4	6,9	7,3	6,6	6,3	6,0	- 0,6	7,4
23	41,3	41,2	41,6	40,9	40,8	40,5	40,6	40,6	5,8	5,5	6,2	10,2	9,6	7,3	5,8	4,5	5,2	11,2
24	40,6	40,5	41,1	40,8	40,5	41,1	40,5	40,4	4,5	7,0	5,3	9,0	8,8	7,6	7,2	7,3	1,4	10,1
25	40,4	40,1	40,9	40,6	40,0	41,5	42,7	42,6	6,5	6,0	5,9	7,7	7,5	4,8	3,1	1,4	5,7	8,4
26	42,7	43,2	44,8	44,7	44,4	44,9	45,5	44,8	1,0	0,7	0,8	3,2	3,7	1,6	0,5	0,6	0,4	4,3
27	43,8	43,5	43,7	42,4	41,9	41,6	41,0	40,5	0,4	0,9	1,8	3,6	3,7	2,6	2,7	2,1	0,2	4,2
28	39,7	39,9	41,3	42,0	44,1	46,0	47,7	47,9	2,0	2,0	3,3	4,6	4,6	3,8	3,4	1,5	0,7	5,8
29	47,8	47,9	48,6	48,1	46,9	47,0	47,0	47,4	1,6	1,3	2,4	3,7	3,8	3,5	3,4	4,8	0,9	4,1
30	47,2	47,5	48,5	48,3	47,2	47,3	46,8	46,6	6,8	4,6	5,6	7,3	7,8	6,6	4,5	4,0	3,2	8,0
31	45,6	45,3	45,0	43,8	42,9	43,0	42,6	41,6	- 0,6	- 1,8	0,2	7,9	7,6	6,4	4,8	4,0	- 2,3	10,4
Moy.	33,95	33,75	34,49	34,00	33,92	34,23	34,42	34,22	0,65	0,53	0,94	3,07	3,01	1,82	1,30	0,92	-1,14	4,42

DATES.	HUMIDITÉ RELATIVE. 3h	6h	9h	12h	15h	18h	21h	24h	VENT. — DIRECTION ET VITESSE EN MÈTRES. 3h	6h	9h	12h	15h	18h	21h	24h	NÉBULOSITÉ. .	7h	9h	12h	15h	18h	21h	.	PLUIE.	REMARQUES.
1	78	75	83	60	63	73	80	84	WSW 2	W 1	NW 4	NNW 3	NE 1	NNE 1	NNW 3	NNW 4	.	9	10	8	10	6	0	.	0,2	
2	88	92	84	67	67	80	77	67	NNW 3	N 3	NNW 4	N 5	N 4	NNW 8	NNW 5	NW 8	.	10	9	10	3	0	4	.	0,2	
3	72	75	84	95	68	67	70	81	NNW 4	NNW 5	ENE 2	SSW 0	NNE 1	N 1	N 1	NNE 1	.	0	0	0	10	10	10	.	.	Brouillard.
4	93	95	92	95	79	82	86	83	NE 0	E 1	E 1	W 1	NNE 1	NW 1	N 3	N 5	.	10	10	10	10	10	10	.	.	Brouill., neige.
5	81	72	61	60	62	67	69	75	NNW 5	N 5	NNW 6	NNW 6	NW 8	NW 8	NNW 6	NNW 5	.	10	10	7	4	3	0	.	.	Flocons.
6	82	81	77	66	64	79	79	74	SSW 2	SSW 3	S 4	S 3	S 3	WSW 2	SSE 3	SW 3	.	10	10	10	10	10	10	.	.	Neige et pluie.
7	83	81	77	64	66	68	67	66	SW 2	SSW 1	SSW 3	S 4	SSW 5	S 6	S 10	SSE 7	.	10	9	8	10	9	8	.	1,0	
8	73	72	84	90	93	95	93	88	SSE 8	SSW 10	NNW 3	SSW 0	ENE 1	ESE 0	WSW 2	SW 1	.	10	10	10	10	10	10	.	0,2	Pluie et neige.
9	94	98	96	60	50	62	68	72	E 1	SW 1	NNW 2	N 3	WNW 2	NE 1	NNW 2	WNW 1	.	10	10	4	2	3	1	.	3,0	Pluie et neige.
10	74	86	77	68	66	68	66	68	S 1	SSE 1	SSE 2	SSE 3	S 2	SSE 3	SSE 3	SSW 4	.	2	2	10	9	4	2	.	0,0	
11	65	73	69	59	63	75	87	98	SW 5	E 2	SSW	SSE 1	ENE	NNE 1	NNW 5	NNW	.	3	6	4	9	10	10	.	.	
12	94	96	93	86	85	93	95	93	N	N 3	NNW	NNE 1	N	NNE 0	N 2	N	.	10	10	10	10	10	10	.	0,0	Brouill., neige.
13	93	93	91	92	94	99	100	100	NNE	NNE 0	NNW	N 2	E	E 0	ENE 0	NNW	.	10	10	10	10	10	10	.	1,0	Brouill., pluie.
14	97	94	93	77	72	87	88	90	NNW	NNW 0	NNW	NNW 3	NNW	N 1	WSW 0	SW	.	10	10	10	10	10	10	.	23,0	Neige.
15	93	93	81	60	65	80	89	84	ESE	WSW 1	WSW	SSW 0	NE	NNW 1	NNW 2	NW	.	10	10	9	10	10	10	.	4,8	Flocons de neige.
16	85	85	71	65	88	92	84	77	WNW	SSW 0	NW	ESE 0	NE	E 0	ENE 2	ESE	.	8	3	1	10	0	4	.	.	Brouillard, givre.
17	77	67	60	49	51	50	48	48	SE	SSE 10	NNE 1	SE 11	S 2	SSE 6	SSE 2	SE	.	5	10	1	10	10	9	.	.	
18	50	53	63	52	66	78	88	85	E	ENE 3	NE 0	NNE 0	NE 1	NNW 2	ENE 1	NE	.	10	9	8	10	10	10	.	0,5	Pluie.
19	90	90	82	70	71	86	87	95	NNE	N 3	E 0	ENE 0	ENE 0	ENE 0	N 2	N	.	5	5	1	0	0	0	.	.	
20	98	100	100	100	100	100	100	100	E	ENE 0	WSW 0	SE 0	ENE 0	NNE 0	ESE 0	S	.	10	10	10	10	10	10	.	.	Brouillard, givre.
21	98	95	95	77	65	82	85	82	WNW	NW 0	NE 0	SE 1	ESE 0	NE 1	W 0	E	.	10	5	1	5	9	10	.	0,0	Pluie.
22	87	92	87	75	80	84	84	90	ENE	ENE 0	SSW 1	SE 3	SSE 4	S 2	SSE 2	SSE	.	10	10	10	10	10	10	.	0,0	Pluie.
23	91	93	89	69	69	80	85	93	S	S 2	SE 1	SE 2	SSE 0	WSW 1	NW 2	ENE	.	10	10	8	9	5	7	.	0,1	
24	98	87	87	76	80	86	90	87	WNW	N 2	SSW 0	ESE 0	ENE 1	NNW 2	NNW 2	NNE	.	10	10	10	10	7	10	.	.	
25	95	96	94	86	85	78	70	74	WSW	NNW 2	NNW 2	NW 3	NNW 3	N 7	NNW 9	NNW	.	10	10	10	10	10	10	.	0,1	Pluie.
26	73	72	75	58	48	63	71	73	N	N 13	NNW 12	NNE 12	N 11	N 8	N 8	N	.	1	1	1	1	0	0	.	0,1	
27	72	77	76	71	77	94	84	83	N	N 3	N 4	N 3	NE 0	E 1	N 1	NNE	.	10	9	10	10	10	10	.	0,0	Neige, pluie.
28	90	94	75	73	63	61	62	71	NNE	NNE 3	N 8	N 12	N 11	N 10	N 5	NNW	.	10	10	10	8	7	10	.	1,9	Pluie.
29	70	76	77	79	86	90	89	88	NW	NNW 0	E 0	ESE 0	E 1	WNW 1	WSW 0	NW	.	8	10	10	10	10	10	.	0,7	Pluie.
30	84	88	84	82	81	87	92	95	NW	NE 1	NNE 1	ENE 1	E 1	NW 0	W 0	N	.	9	9	10	9	7	0	.	2,0	
31	95	94	94	68	66	66	84	89	NE	SSW 0	E 0	ENE 0	NE 2	N 2	N 2	N	.	0	1	0	0	0	2	.	.	
Moy.	84,3	85,0	82,3	72,5	72,0	79,2	81,2	82,4	.	2,5	2,4	2,7	2,6	2,5	2,7	.	.	8,0	7,9	7,1	8,0	7,1	7,0	.	38,8	

Février 1892.

LYON (Observatoire de Saint-Genis-Laval).

Longitude 2° 27′ E. — Latitude 45° 41′. — Altitude 299m.

DATES.	PRESSION (700+). 3h	6h	9h	12h	15h	18h	21h	24h	TEMPÉRATURE. 3h	6h	9h	12h	15h	18h	21h	24h	Min.	Max.
1	40,4	39,1	37,6	35,4	32,5	31,1	30,4	30,1	2,5	2,2	3,4	4,8	9,4	10,3	9,8	9,7	0,9	10,3
2	28,4	28,6	28,6	28,0	27,0	27,1	27,0	25,7	7,9	3,3	3,4	4,2	4,4	3,6	1,8	1,0	2,0	4,8
3	22,2	20,5	20,9	21,5	22,0	23,9	24,5	25,6	- 0,5	- 0,2	0,2	1,3	2,4	1,6	0,4	1,6	- 1,0	2,8
4	27,5	29,4	31,9	33,6	33,2	33,9	34,2	33,8	0,6	0,2	1,8	4,0	3,7	1,4	0,8	1,2	0,0	4,9
5	32,9	32,6	32,0	31,7	31,5	32,4	34,4	35,3	0,5	- 0,4	0,9	3,9	7,3	9,4	7,5	6,0	- 0,4	10,0
6	36,0	37,1	38,4	38,9	38,1	38,1	37,7	37,3	6,4	5,9	6,0	7,2	7,0	5,4	4,4	4,8	3,7	7,5
7	36,9	37,2	38,0	38,7	38,6	38,8	39,2	39,0	5,2	8,4	9,4	10,3	10,5	9,4	8,6	8,7	4,3	10,9
8	38,3	37,6	37,2	35,7	32,9	30,8	28,7	29,6	8,9	8,7	7,7	8,5	8,8	8,2	7,0	4,6	7,4	10,0
9	30,6	32,8	35,3	36,5	36,9	38,5	39,1	39,4	3,8	4,3	5,5	4,6	3,2	2,8	1,0	0,0	3,4	5,6
10	40,0	40,4	41,7	41,5	40,9	41,9	42,9	42,7	- 0,9	- 2,2	- 1,3	1,1	2,5	0,9	0,3	- 0,5	- 2,6	2,5
11	42,3	42,2	42,3	41,9	41,7	42,2	42,5	42,6	- 1,3	- 0,8	1,3	4,2	4,8	2,8	2,5	1,8	- 1,4	5,4
12	42,5	42,3	43,0	43,0	42,7	43,0	43,0	42,7	1,4	1,0	1,6	2,8	3,0	3,5	3,0	3,0	0,4	3,6
13	42,1	41,8	41,5	41,1	40,3	41,1	41,3	41,3	3,2	3,2	3,8	4,6	5,5	2,7	1,6	0,5	2,1	5,6
14	41,2	40,9	40,9	40,0	39,0	37,9	37,1	35,4	0,9	- 1,1	0,2	2,4	1,3	0,2	0,5	0,3	- 1,5	3,0
15	33,3	31,8	30,8	29,1	27,3	26,5	25,7	24,9	- 0,8	- 2,8	0,0	2,7	4,9	3,7	3,1	1,5	- 2,9	5,0
16	23,9	23,4	23,0	22,1	21,1	20,7	20,2	18,7	0,6	- 0,6	2,1	8,1	8,2	6,5	5,6	4,7	- 1,4	8,4
17	16,9	15,3	14,9	13,5	19,7	23,2	24,6	25,4	4,6	4,3	5,3	9,6	- 2,5	- 4,7	- 6,2	- 7,8	4,3	10,2
18	25,0	24,5	24,0	22,2	20,6	20,0	19,5	18,8	- 9,0	- 8,7	- 4,2	1,4	3,0	0,2	- 0,5	0,4	- 9,4	3,6
19	17,3	17,1	18,0	16,9	15,1	14,1	13,3	15,6	- 2,4	- 2,2	- 0,1	3,4	5,7	8,0	10,0	7,8	- 2,4	10,2
20	17,7	23,0	25,7	26,7	26,4	27,1	27,8	27,7	7,0	5,8	6,1	7,9	8,7	8,1	7,4	8,0	5,0	9,7
21	27,6	26,6	27,3	26,3	25,2	24,7	24,9	24,3	7,6	8,4	10,8	11,9	10,8	9,6	6,1	6,2	4,8	12,0
22	24,2	25,7	28,9	29,9	29,7	29,8	29,6	29,4	9,0	6,9	6,3	7,0	7,6	5,8	5,0	5,3	5,8	9,2
23	29,1	29,1	29,4	30,0	29,8	30,7	30,9	31,0	5,0	5,9	9,4	13,4	13,8	9,9	9,4	7,8	4,4	14,2
24	31,0	31,4	32,4	33,0	33,0	33,1	33,9	34,6	6,8	7,0	8,7	12,9	13,7	9,2	6,8	4,2	6,5	14,5
25	34,6	34,7	35,1	34,9	34,7	34,9	35,2	35,6	3,1	2,3	3,9	7,8	8,7	7,2	6,4	4,0	2,0	9,2
26	35,8	36,2	37,0	37,2	36,7	36,7	36,8	36,6	2,7	2,3	7,6	10,8	11,4	7,9	5,3	3,9	2,2	12,6
27	36,1	35,6	35,8	34,2	32,5	31,7	31,0	30,7	2,9	1,6	3,8	6,8	10,6	9,4	8,7	7,1	1,6	11,9
28	30,6	30,1	30,0	29,8	29,3	29,7	30,7	30,9	5,8	5,1	6,8	9,9	9,8	8,6	7,2	6,4	4,9	12,6
29	30,5	30,1	30,1	30,1	29,4	29,6	30,2	30,2	4,9	4,7	7,5	11,6	12,4	8,4	6,6	5,6	4,3	13,8
Moy.	31,55	31,62	32,13	31,84	31,30	31,49	31,60	31,55	2,98	2,50	4,07	6,52	6,92	5,52	4,49	3,72	1,62	8,41

DATES.	HUMIDITÉ RELATIVE. 3h	6h	9h	12h	15h	18h	21h	24h	VENT. — DIRECTION ET VITESSE EN MÈTRES. 3h	6h	9h	12h	15h	18h	21h	24h	NÉBULOSITÉ. .	6h	9h	12h	15h	18h	21h	.	PLUIE.	REMARQUES.
1	93	94	91	85	65	50	55	63	ESE	WSW 1	WSW 0	S 3	S 6	SSW 12	S 15	S	.	10	9	10	7	10	10	.	.	
2	66	76	79	85	76	85	79	77	S	N 8	SSW 4	SE 0	SSE 0	N 5	NW 2	WSW	.	10	10	10	10	10	2	.	4,6	Pluie.
3	82	79	80	87	77	79	92	79	SSW	SW 0	E 0	ESE 0	N 4	NE 1	SSW 0	N	.	8	10	10	10	10	10	.	1,2	Neige.
4	71	71	65	50	46	55	69	65	NNW	NW 4	NW 5	NNW 4	NNW 1	SE 0	SSW 2	SSW	.	2	1	5	4	1	10	.	3,2	
5	61	90	90	90	89	76	84	82	SSE	ESE 0	S 5	SW 3	SW 3	WNW 4	NNW 2	NNW	.	10	10	10	10	10	10	.	1,8	Pluie.
6	67	60	59	56	61	72	90	91	WNW	NNW 5	WNW 1	N 4	NW 3	SSE 0	SSW 5	SE	.	8	7	10	10	10	10	.	12,5	Pluie.
7	93	83	78	73	72	83	88	83	SSE	NW 6	NW 3	NW 6	NNW 3	N 2	WSW 0	NNW	.	5	9	10	10	10	10	.	7,0	Pluie.
8	84	69	86	83	70	73	75	80	SSE	W 1	W 1	NNW 2	WNW 5	S 0	WNW 14	N	.	10	10	10	10	10	10	.	0,0	Pluie.
9	81	83	71	78	74	69	68	65	NNW	N 9	N 7	N 12	N 13	N 12	NNW 12	NNW	.	10	10	10	10	9	1	.	8,2	
10	57	61	55	50	46	48	54	58	N	NNW 5	N 8	N 10	N 10	N 12	N 9	N	.	2	2	0	0	0	0	.	.	
11	56	50	42	38	42	58	73	68	N	N 4	N 7	NNE 7	NNE 4	NW 5	NNW 5	NNW	.	4	1	0	0	0	1	.	.	
12	77	79	80	79	79	84	89	74	N	N 4	N 3	ENE 1	SSE 0	NNW 3	N 8	NNW	.	10	10	10	10	10	10	.	.	
13	65	69	78	80	72	58	63	67	NNW	N 5	N 6	N 8	N 8	N 8	N 15	N	.	10	8	10	9	10	6	.	0,0	Petite pluie.
14	67	68	63	55	68	74	71	74	NNW	NNW 4	NNE 7	NE 5	N 2	NW 4	NW 3	NW	.	3	2	3	8	8	10	.	0,0	Faibles giboulées.
15	74	90	80	60	53	58	62	70	NE	S 2	SSE 3	SSE 3	SSE 1	S 2	S 3	SW	.	2	6	10	10	10	10	.	.	
16	72	76	67	47	49	55	58	59	S	SSE 2	SE 2	SSE 3	S 2	SSW 4	S 6	S	.	3	4	7	8	9	10	.	.	
17	59	68	64	42	64	69	63	60	S	S 5	SW 8	NW 15	NW 9	NNW 15	NW 14	NNW	.	10	5	5	10	10	2	.	0,0	Neige.
18	62	70	53	35	32	34	38	70	WSW	SSE 2	S 3	SE 6	SE 4	E 0	SSE 2	SE	.	7	1	1	1	2	2	.	.	
19	90	94	85	74	84	69	69	83	E	N 0	N 0	E 1	SE 6	ESE 1	S 15	S	.	10	10	10	10	10	10	.	5,0	Neige.
20	79	81	87	78	66	76	67	55	WSW	S 0	ESE 1	S 5	SSE 4	SSE 1	S 9	S	.	10	8	9	4	7	0	.	11,8	Pluie.
21	60	44	41	36	41	50	88	84	SSE	SSE 17	S 7	S 16	S 6	S 18	SE 4	SE	.	9	7	10	10	10	10	.	0,0	Pluie.
22	60	83	85	79	71	87	96	97	S	SW 3	WNW 1	ESE 1	E 2	E 0	W 0	E	.	10	10	9	10	8	10	.	9,6	Pluie.
23	97	90	76	43	44	54	48	62	ESE	ESE 1	ESE 3	S 10	SSW 8	E 1	SE 4	ESE	.	2	1	1	4	8	7	.	4,8	Éclairs.
24	77	92	69	45	38	47	58	81	WSW	S 1	SSE 6	SSW 5	SSE 5	S 4	SW 0	N	.	9	7	5	3	0	0	.	2,7	Pluie.
25	87	87	78	63	60	65	62	74	WSW	SW 0	NW 0	SSW 1	SE 2	S 2	SW 2	SSW	.	8	8	10	10	10	10	.	0,1	
26	76	86	60	55	52	62	78	75	SW	N 0	NNW 1	ENE 0	NNE 1	NNW 1	NNW 2	E	.	1	0	3	2	0	0	.	.	
27	78	82	85	76	55	50	59	76	WNW	N 1	NE 1	E 0	E 2	SE 1	NE 3	S	.	0	0	1	4	10	10	.	0,0	Brouillard, pluie.
28	88	98	85	73	73	80	88	92	SE	SSE 0	SSE 1	S 2	S 2	NNW 2	WSW 1	SE	.	10	9	10	9	10	10	.	10,4	Pluie.
29	91	87	71	49	45	63	79	85	W	S 1	SW 1	W 3	WNW 6	NNE 3	NE 2	WNW	.	7	5	8	3	6	10	.	6,7	Pluie.
Moy.	74,8	77,9	72,5	63,6	60,8	64,9	71,1	74,1	.	3,1	3,4	4,7	4,4	4,3	5,4	.	.	6,9	6,0	7,1	7,1	7,5	6,9	.	89,6	

Mars 1892.

LYON (Observatoire de Saint-Genis-Laval).

Longitude 2°27′ W. — Latitude 45°41′. — Altitude 299m.

DATES.	PRESSION (700 +). 3h	6h	9h	12h	15h	18h	21h	24h	TEMPÉRATURE. 3h	6h	9h	12h	15h	18h	21h	24h	Min.	Max.
1	29,5	29,2	29,9	30,2	29,8	30,0	30,1	30,1	4,6	4,2	1,1	3,4	4,5	4,0	2,8	2,0	0,7	5,4
2	30,0	29,5	29,5	29,2	28,4	28,3	28,5	28,3	0,8	0,8	2,4	4,4	4,9	1,4	- 0,1	- 1,4	0,6	5,3
3	28,7	29,1	29,7	30,1	29,6	29,1	30,4	30,6	- 2,4	- 3,2	- 3,0	- 1,9	- 1,7	- 1,8	- 3,6	- 4,8	- 3,4	- 1,0
4	30,9	31,3	32,3	32,8	33,7	35,5	37,0	37,4	- 5,4	- 6,0	- 5,4	- 3,5	- 3,6	- 4,2	- 5,4	- 6,0	- 6,1	- 2,3
5	37,3	37,9	38,6	38,7	38,4	38,0	37,7	37,1	- 6,7	- 6,5	- 3,8	- 2,8	- 1,9	- 2,8	- 4,5	- 5,5	- 6,9	- 1,1
6	36,4	35,9	35,8	35,5	33,2	32,2	31,5	30,7	- 5,7	- 7,3	- 5,0	- 1,2	0,3	- 1,7	- 3,3	- 3,9	- 7,3	0,6
7	29,7	29,1	29,2	28,5	27,3	26,8	27,3	27,4	- 5,0	- 6,4	- 4,1	1,4	2,3	0,4	- 1,2	- 2,1	- 6,6	3,1
8	27,0	26,7	27,4	27,4	27,0	27,2	27,6	27,7	- 2,0	- 2,1	- 1,4	1,4	2,9	1,8	0,4	0,6	- 2,8	4,6
9	27,0	26,9	27,8	28,7	28,9	29,0	28,8	28,0	0,5	0,8	1,9	0,5	1,5	0,5	- 0,6	- 1,0	- 0,1	2,6
10	26,2	25,1	26,7	28,3	27,5	27,0	26,3	25,4	- 0,6	0,8	0,2	2,6	2,5	- 0,6	- 2,3	- 2,0	- 1,7	3,8
11	25,4	25,4	26,1	25,8	26,2	26,7	27,0	26,9	- 1,6	- 1,4	0,0	1,6	1,8	- 1,2	- 2,5	- 3,2	- 2,6	3,6
12	26,4	26,2	26,1	25,6	24,3	23,6	22,2	20,6	- 3,8	- 3,6	1,2	3,7	4,2	1,6	- 0,5	2,5	- 4,0	5,7
13	19,5	19,2	19,3	18,6	18,5	19,2	19,1	18,9	2,2	1,9	4,8	8,8	8,5	6,5	6,3	6,0	- 0,5	9,6
14	18,9	19,1	20,1	20,7	21,5	26,6	30,5	31,9	5,2	4,4	9,3	9,8	4,7	1,7	0,9	0,0	4,2	13,1
15	33,1	34,8	36,4	36,6	36,3	35,4	34,0	32,6	- 0,7	- 0,1	2,8	6,0	7,2	4,6	3,6	3,8	- 1,0	8,2
16	33,3	34,5	37,1	38,2	38,8	40,4	41,9	42,3	4,9	4,8	7,8	9,8	11,0	9,2	5,4	4,0	2,7	11,9
17	42,2	42,5	43,4	42,9	42,4	42,5	42,7	42,5	2,7	2,0	8,2	11,4	12,8	9,7	8,0	5,7	1,8	13,1
18	42,3	42,5	42,6	41,7	39,9	39,5	39,8	39,4	3,6	1,9	6,9	12,2	14,4	11,3	7,4	6,1	1,8	14,9
19	38,9	38,8	38,7	37,6	36,2	35,8	36,4	36,7	3,0	3,1	7,9	13,7	16,4	11,9	8,7	6,5	2,7	17,0
20	36,9	37,4	38,5	38,8	39,2	40,7	42,3	43,0	5,4	4,6	11,3	14,4	14,4	10,3	7,4	5,7	4,5	15,1
21	43,4	43,9	45,0	44,6	43,7	43,7	43,7	43,6	3,4	2,5	7,3	14,8	15,5	12,2	8,4	6,6	2,2	17,4
22	43,3	43,3	42,7	41,4	39,9	39,5	40,1	40,1	5,2	3,5	10,7	15,4	14,2	11,8	9,6	8,8	3,1	16,4
23	39,6	39,7	40,2	40,3	38,9	38,3	38,5	38,1	8,0	7,0	9,4	11,5	14,5	11,2	8,8	6,8	6,8	15,6
24	37,8	37,7	38,0	37,4	36,3	36,3	37,2	37,2	6,0	4,7	8,7	13,4	15,6	13,0	10,8	9,4	4,5	16,0
25	37,2	37,2	37,2	36,5	34,9	34,1	34,7	34,3	8,0	7,7	10,2	15,3	14,4	12,4	8,5	7,7	7,6	17,4
26	33,4	32,9	32,9	32,4	31,8	31,7	33,0	33,0	7,6	7,5	13,3	15,4	14,7	12,7	9,9	8,5	7,5	17,0
27	32,5	32,3	32,3	31,4	30,5	30,3	30,4	29,5	7,2	6,8	13,5	18,0	16,2	13,6	12,4	12,0	6,8	19,2
28	28,4	27,8	27,6	26,6	26,4	26,6	29,6	30,5	10,6	10,4	15,5	20,9	18,0	15,3	6,8	4,0	9,5	21,8
29	31,7	32,2	33,0	32,1	31,4	30,4	30,4	29,7	0,3	0,0	- 0,8	- 0,5	- 0,8	- 0,8	- 0,8	- 0,6	- 1,0	0,8
30	29,5	29,6	30,7	31,2	31,9	32,8	34,3	36,5	- 0,3	0,1	1,8	4,4	4,6	4,0	3,3	3,0	- 1,3	5,1
31	37,9	40,2	42,3	42,7	42,8	42,9	43,6	43,5	3,0	2,8	6,6	10,9	11,8	9,8	7,0	5,0	2,7	12,2
Moy.	32,72	32,83	33,46	33,31	32,76	32,91	33,44	33,34	1,87	1,47	4,49	7,59	7,93	5,74	3,60	2,72	0,65	9,42

DATES.	HUMIDITÉ RELATIVE. 3h	6h	9h	12h	15h	18h	21h	24h	VENT. — DIRECTION ET VITESSE EN MÈTRES. 3h	6h	9h	12h	15h	18h	21h	24h	NÉBULOSITÉ. .	7h	9h	12h	15h	18h	21h	.	PLUIE.	REMARQUES.
1	92	98	91	73	54	65	64	68	NNE	NNW 3	N 3	NNW 1	NW 0	SE 0	NNW 5	NNW	.	10	10	10	10	10	10	.	0,7	Pluie.
2	80	76	65	59	51	78	94	100	NW	NNW 4	N 5	NNW 6	NNE 5	NW 6	N 5	N	.	7	4	8	8	8	10	.	1,0	Neige.
3	80	75	74	63	61	63	61	67	N	N 7	N 6	N 2	NNW 7	N 6	N 7	NNW	.	9	10	10	10	10	10	.	1,1	Faibles giboulées.
4	68	71	64	54	56	60	60	63	NNW	N 10	NW 12	NW 8	NNW 9	N 7	NNW 9	NNW	.	10	10	9	8	10	10	.	0,0	Neige.
5	62	62	56	48	45	47	56	56	NNW	N 5	NNE 5	NNE 5	N 5	N 5	NW 3	NNW	.	0	3	10	8	0	0	.	.	
6	52	60	58	42	41	48	58	59	NW	N 3	NNW 0	N 1	NE 0	NE 0	WNW 2	NNW	.	0	1	1	1	1	0	.	.	
7	65	76	66	51	48	57	61	63	NNW	NNW 2	N 2	ENE 1	NE 1	N 2	NNW 1	N	.	0	0	0	0	1	0	.	.	
8	60	67	69	61	58	65	74	71	NE	NNE 1	ENE 1	ENE 1	ENE 0	NNW 0	NNW 2	NNW	.	10	10	10	10	10	10	.	0,0	Flocons de neige.
9	75	79	82	96	91	94	94	86	W	N 0	N 0	NNE 1	NE 0	SSE 0	SE 3	SSW	.	10	10	10	10	2	5	.	0,0	Pluie et neige.
10	65	75	63	42	38	74	90	80	SSW	WSW 10	NNW 4	NW 4	NW 0	WNW 0	S 3	S	.	10	6	3	10	9	8	.	1,3	Averses de neige.
11	63	64	57	60	53	75	90	92	SW	SW 2	SW 0	W 6	NNW 5	N 0	ENE 0	WSW	.	8	6	4	5	3	7	.	0,0	Averses de neige.
12	94	80	59	44	36	42	57	42	WSW	SSW 2	SSW 0	SE 1	SE 2	SSE 1	ENE 0	SSW	.	1	1	4	1	1	8	.	0,8	Giboulées.
13	54	75	70	57	57	68	72	69	SE	SSE 0	SSW 2	S 15	S 15	S 10	SSE 9	ESE	.	10	10	6	4	7	6	.	0,0	Faible pluie.
14	76	86	66	64	90	82	77	80	ESE	S 4	SSE 4	SSE 3	NW 7	NW 10	NW 4	N	.	9	2	10	10	10	2	.	0,0	Pluie orageuse.
15	80	74	60	51	43	50	51	48	N	N 0	N 1	E 1	SE 1	SE 2	SSE 4	S	.	7	0	7	0	5	10	.	6,0	
16	76	76	59	47	44	50	62	71	SSW	WNW 5	NW 0	NW 7	NW 10	NW 4	W 3	E	.	5	8	8	4	5	0	.	0,7	Pluie.
17	80	83	63	42	40	50	60	58	N	NW 1	N 2	NNW 4	N 4	NW 2	NNW 4	N	.	1	1	0	1	1	0	.	.	
18	69	80	57	47	42	51	63	63	WNW	N 1	SE 1	ENE 1	SE 1	NNE 1	ENE 1	E	.	0	0	0	0	0	0	.	.	
19	70	75	64	48	33	52	51	59	W	WNW 0	N 1	ESE 1	SE 3	ESE 0	S 2	S	.	0	0	0	0	0	0	.	.	
20	76	79	52	41	40	52	60	70	SSE	SE 2	SSE 5	S 10	S 9	S 3	S 3	S	.	0	0	1	2	2	1	.	.	
21	80	83	59	41	34	38	54	52	SW	N 0	SE 0	SE 1	ENE 0	ESE 0	WNW 1	WNW	.	0	1	1	0	0	0	.	.	
22	61	70	57	44	44	60	90	95	E	SSE 1	SSE 2	SSE 4	S 6	SSW 3	SSW 0	SSE	.	2	4	4	10	10	10	.	0,0	Pluie.
23	83	88	78	67	47	64	74	74	WSW	SE 0	SSE 2	SSE 2	SSE 2	SW 1	WNW 0	W	.	10	10	10	6	3	0	.	4,6	Pluie.
24	80	81	57	51	45	50	56	60	NW	NNE 1	N 0	ESE 1	E 1	SSW 2	S 6	SSW	.	4	1	0	2	9	10	.	0,0	Pluie.
25	70	73	66	42	45	48	88	78	S	ESE 1	SE 2	SSE 6	SSE 6	SSE 5	E 2	ESE	.	6	9	6	8	9	10	.	0,1	Pluie.
26	83	81	62	55	56	61	78	84	SSE	SSE 4	SSE 6	S 11	SSE 8	S 6	S 4	S	.	5	2	4	5	3	0	.	3,3	Pluie.
27	90	92	62	48	56	71	83	83	SW	WSW 0	SE 3	S 6	S 7	S 3	E 2	SE	.	5	7	7	10	9	9	.	0,0	Gouttes de pluie.
28	88	87	56	37	44	52	80	95	ESE	ESE 0	S 2	S 10	SW 9	SW 4	NNW 8	NNW	.	9	7	7	10	10	10	.	0,0	Pluie.
29	96	96	90	89	89	91	90	85	NNW	NNW 10	NNW 10	NNW 8	NNW 12	N 10	N 9	N	.	10	10	10	10	10	10	.	15,0	Neige.
30	80	80	75	66	73	77	80	80	N	N 5	N 5	N 4	N 3	NW 3	NW 4	NW	.	10	10	10	10	10	10	.	7,3	
31	81	82	65	54	48	56	73	78	N	N 1	WNW 0	ENE 0	NNW 2	N 2	NNW 1	NNE	.	10	4	7	5	2	0	.	.	
Moy.	75,1	78,1	65,2	54,3	51,7	61,0	71,0	71,9	.	2,7	2,8	4,3	4,5	3,2	3,5	.	.	5,7	5,1	5,7	5,7	5,5	5,3	.	41,9	

Avril 1892. **LYON (Observatoire de Saint-Genis-Laval).**

Longitude 2° 27′ E. — Latitude 45° 41′. — Altitude 299m.

DATES.	PRESSION (700 +). 3h	6h	9h	12h	15h	18h	21h	24h	TEMPÉRATURE. 3h	6h	9h	12h	15h	18h	21h	24h	Min.	Max.
1	42,9	42,6	43,1	42,3	41,2	40,2	40,0	39,2	4,0	3,0	9,2	12,6	13,2	11,3	7,7	7,0	2,4	13,8
2	38,2	37,9	37,8	37,3	36,3	35,8	35,8	35,9	5,9	5,1	10,0	14,8	16,9	14,9	11,6	10,2	5,0	17,8
3	36,1	36,3	37,4	37,0	36,6	36,2	37,1	37,4	9,0	8,0	15,8	19,7	20,9	17,2	13,9	11,1	7,3	21,5
4	37,5	37,8	38,2	37,8	36,6	36,1	36,8	36,5	10,6	9,0	17,5	21,2	22,3	19,5	15,9	13,7	8,4	22,7
5	35,9	35,6	35,7	34,7	33,2	33,3	33,1	32,5	12,6	12,2	15,1	21,2	20,9	18,1	14,8	13,0	10,2	21,7
6	32,1	32,1	31,6	30,8	29,5	29,2	29,6	29,6	11,0	9,6	15,8	20,9	20,5	16,9	15,4	14,0	9,4	22,2
7	29,1	28,7	28,9	28,0	27,2	27,2	27,4	27,6	12,4	12,0	15,2	18,9	19,5	17,5	15,3	12,8	10,4	20,5
8	27,9	28,5	28,8	28,7	28,0	28,4	29,3	30,0	12,2	11,5	17,1	18,8	21,4	18,0	14,1	11,6	10,1	21,8
9	30,3	31,0	31,8	31,3	30,6	30,3	31,4	31,9	9,9	9,2	16,0	20,9	21,8	18,6	15,1	13,0	7,6	22,4
10	32,3	32,7	33,3	32,7	32,1	32,2	33,0	33,3	11,0	11,0	16,1	19,6	21,0	15,7	12,5	10,4	9,5	22,0
11	33,2	33,5	33,2	32,5	31,1	30,6	31,0	30,8	8,9	8,3	15,0	19,0	19,1	15,6	12,4	9,6	7,0	20,5
12	29,7	29,5	29,3	28,5	27,0	26,1	26,2	25,3	7,3	7,0	12,4	11,3	11,5	10,6	9,8	8,8	5,9	13,4
13	23,9	23,4	23,0	21,9	20,5	21,3	22,6	22,8	7,8	7,2	12,4	15,5	14,6	10,4	9,0	9,0	7,2	17,7
14	22,9	23,9	25,1	24,8	25,1	25,7	26,2	25,8	8,9	8,6	12,9	14,3	13,6	10,4	8,8	7,5	8,0	16,2
15	26,8	29,5	31,1	31,4	30,4	29,4	29,2	28,5	6,8	5,2	6,6	8,9	10,1	7,9	5,2	3,2	5,1	11,2
16	27,2	26,9	27,2	26,6	26,7	27,7	28,9	29,3	2,0	1,2	7,4	10,6	8,1	7,8	6,2	5,0	0,9	12,2
17	29,8	30,6	31,0	30,8	30,4	30,2	31,1	31,3	1,6	1,8	6,8	9,6	10,7	8,6	6,1	4,9	0,6	12,6
18	31,7	33,5	35,7	36,9	37,6	38,2	39,3	39,5	3,8	2,0	4,0	5,4	3,4	3,1	1,4	0,9	1,0	7,8
19	39,3	39,7	39,9	39,8	39,5	40,4	42,1	42,6	0,5	0,7	3,3	6,1	7,7	6,0	3,2	2,8	0,4	10,0
20	43,3	44,3	45,4	45,0	44,4	44,4	44,9	45,1	1,8	1,0	4,5	7,3	9,4	7,5	4,2	3,1	0,7	10,0
21	44,4	44,3	44,3	43,5	43,2	43,6	44,2	44,1	2,8	2,8	8,3	10,2	10,3	9,0	7,7	6,9	2,1	12,0
22	43,7	43,9	44,2	44,1	43,5	43,4	44,2	44,7	6,4	8,0	10,4	14,0	15,5	13,6	10,4	9,8	6,4	16,2
23	44,9	45,6	46,0	45,6	44,7	44,3	44,5	44,2	9,0	9,0	13,4	15,6	17,5	15,8	12,8	11,2	7,5	17,9
24	43,4	43,1	43,3	42,4	41,0	40,4	40,2	39,4	10,4	10,5	15,6	17,9	19,4	17,2	12,9	11,5	9,4	20,1
25	38,0	37,5	36,8	35,7	34,3	33,8	34,3	33,9	10,8	10,0	16,2	17,5	18,2	16,4	12,4	12,0	8,4	20,0
26	33,0	32,8	32,7	32,3	31,7	31,2	31,2	30,6	11,0	9,8	11,2	12,4	12,1	10,8	9,4	7,6	9,4	14,9
27	30,3	30,7	31,4	31,2	31,2	31,5	32,2	32,2	7,8	7,4	10,7	12,3	12,4	11,3	6,9	5,9	6,4	14,2
28	31,5	31,6	31,2	30,9	30,8	32,5	34,2	35,1	5,2	6,0	13,6	12,3	12,8	8,4	5,5	5,6	4,0	15,6
29	35,7	35,8	35,9	24,7	32,8	31,6	31,5	31,6	3,3	4,0	6,0	9,6	11,4	8,4	6,0	5,5	2,7	12,6
30	30,9	30,7	31,5	32,0	32,0	32,0	32,4	32,4	4,2	4,4	5,2	4,0	4,4	4,1	3,0	3,0	4,0	6,4
Moy.	34,20	34,47	34,83	34,37	33,64	33,57	34,13	34,10	7,30	6,85	11,46	14,08	14,69	12,35	9,65	8,35	5,91	16,26

DATES.	HUMIDITÉ RELATIVE. 3h	6h	9h	12h	15h	18h	21h	24h	VENT. — DIRECTION ET VITESSE EN MÈTRES. 3h	6h	9h	12h	15h	18h	21h	24h	NÉBULOSITÉ. .	6h	9h	12h	15h	18h	21h	.	PLUIE.	REMARQUES.
1	82	83	55	55	54	59	72	70	NNW	NW	SE 0	SE 0	NNE 1	NNW 1	W 1	N	.	0	0	0	0	0	0	.	.	
2	75	82	50	44	37	40	55	65	WNW	N	N 1	N 0	N 3	SE 0	W 1	NW	.	1	0	0	5	4	3	.	.	
3	69	73	53	47	40	47	68	75	SW	NE	SE 3	ESE 1	ESE 1	ESE 0	NW 1	WSW	.	0	0	0	0	0	0	.	.	
4	75	82	55	47	42	47	64	68	SSW	ENE	SE 1	ESE 1	ESE 2	ENE 1	NW 3	WNW 1	.	0	0	0	1	0	0	.	.	
5	77	76	74	46	43	44	67	68	NW 0	WNW 2	ENE 0	E 1	E 2	NE 0	NNW 2	W 2	.	9	7	5	6	5	6	.	.	
6	73	80	57	50	38	44	50	55	SE 0	W 1	N 3	NNE 2	NNE 2	NW 3	W 4	SW 3	.	10	2	4	8	10	10	.	0,0	Tonn., gouttes.
7	69	69	57	46	46	54	57	69	SW 3	ENE 1	NNW 4	NNE 2	E 1	W 1	WNW 4	W 3	.	8	10	7	8	8	4	.	0,0	Gouttes, éclairs.
8	70	75	54	48	44	54	57	76	W 1	N 0	NNW 1	ENE 1	NE 0	SE 0	SSE 2	SSE 0	.	4	3	4	3	8	6	.	.	Tonnerre.
9	84	88	57	38	29	34	48	64	ENE 0	ESE 0	SSE 2	SSE 2	SSW 1	E 0	NW 1	SSW 2	.	0	0	1	1	1	1	.	.	
10	73	73	66	41	35	48	64	68	WSW 2	S 1	SSE 2	SSE 3	SW 1	WNW 2	SSW 2	SSW 3	.	4	2	2	2	2	2	.	.	Éclairs.
11	61	62	42	37	36	44	50	67	SW 4	WSW 1	S 3	S 3	SSE 3	SSE 3	SSW 3	SSW 2	.	5	0	1	1	0	0	.	0,0	Pluie.
12	82	78	59	79	83	89	91	91	N 0	SSE 0	SSE 2	SSW 0	ENE 0	E 1	SE 0	SSE 4	.	5	10	10	10	10	10	.	0,0	Pluie.
13	88	88	65	49	51	75	83	94	S 2	W 0	S 3	S 11	SW 9	NW 3	SW 3	WSW 3	.	7	7	9	5	10	10	.	4,7	Pluie.
14	79	69	57	41	43	63	84	86	SW 3	W 2	SSE 3	NW 5	NNW 3	ESE 1	W 1	NW 0	.	9	6	3	8	8	10	.	14,0	Tonnerre, pluie.
15	84	70	60	52	48	52	68	69	WNW 2	NNW 5	NNW 3	N 3	E 1	E 0	NNE 0	WNW 0	.	8	7	7	7	0	0	.	1,9	Pluie.
16	77	82	59	49	63	62	53	47	SE 0	NW 2	N 2	ENE 2	NNW 0	NE 0	NW 2	NW 4	.	6	8	10	10	10	10	.	0,1	Un peu de pluie.
17	61	61	46	36	36	41	54	66	WNW 3	NW 3	N 3	W 1	ESE 1	ESE 1	SSW 4	WSW 3	.	1	4	5	2	7	2	.	0,0	Gouttes de pluie.
18	78	75	52	50	62	61	68	70	SE 0	WNW 8	WNW 6	WNW 7	NW 7	NW 7	NW 6	NW 6	.	10	9	8	10	6	1	.	0,1	Neige.
19	77	77	68	57	39	41	52	53	NW 4	NW 6	NNW 7	N 7	N 8	N 7	N 4	N 6	.	7	10	5	5	3	3	.	0,1	Neige.
20	65	68	53	43	39	42	57	56	NNW 6	N 6	N 8	NNE 8	NNE 8	NNE 6	NNW 3	NNW 4	.	0	2	7	1	0	0	.	.	
21	55	53	42	42	50	70	79	83	NNW 3	N 2	N 5	N 2	N 4	NNW 4	NNE 1	NNW 1	.	9	9	5	10	10	10	.	0,0	Gouttes de pluie.
22	94	86	66	53	43	54	66	70	NW 1	N 3	N 6	N 6	N 7	N 6	NNW 5	N 6	.	4	5	9	1	1	2	.	0,0	Petite pluie.
23	71	74	59	50	48	54	66	70	NNW 3	NNW 4	N 4	N 5	N 5	N 3	NNW 3	NNW 4	.	1	5	7	4	1	1	.	.	
24	76	70	53	46	42	41	58	63	NNW 5	NNW 2	N 3	NNE 4	NNE 4	N 3	NNW 4	NNW 5	.	5	1	1	1	1	0	.	.	
25	68	68	48	43	42	45	68	65	WSW 3	SE 0	NNW 0	NNW 4	N 4	NNW 2	WNW 3	WSW 1	.	2	4	9	10	10	10	.	0,0	Faible pluie.
26	70	79	68	64	63	64	71	72	NNW 3	NE 2	NE 1	SE 1	NE 2	NNE 1	NW 2	NNW 3	.	10	10	10	6	10	10	.	0,0	Pluie.
27	63	61	48	43	41	45	60	65	N 4	N 2	NNE 4	NNW 3	N 4	N 4	NW 2	WNW 2	.	5	6	8	10	7	0	.	3,1	Gouttes de pluie.
28	64	58	41	41	40	59	85	75	NW 2	WSW 0	SSW 2	WSW 2	W 3	SE 0	N 2	NW 6	.	3	7	10	10	9	2	.	.	
29	80	77	55	42	39	46	77	80	NW 4	NNW 4	N 3	NE 3	E 1	ESE 1	ESE 0	ENE 1	.	2	8	9	4	10	10	.	0,0	Petite pluie.
30	86	85	73	89	91	91	92	89	NNW 2	NW 4	N 5	NNW 7	N 9	N 7	N 9	N 9	.	7	10	10	10	10	10	.	0,2	Pluie.
Moy.	74,2	74,1	56,2	48,9	46,9	53,7	66,1	70,3	2,3	2,4	3,0	3,2	3,2	2,2	2,7	2,8	.	4,7	5,1	5,5	5,3	5,4	4,4	.	24,2	

Mai 1892.

LYON (Observatoire de Saint-Genis-Laval).

Longitude 2°27′ E. — Latitude 45°41′. — Altitude 299m.

DATES.	PRESSION (700 +). 3h	6h	9h	12h	15h	18h	21h	24h	TEMPÉRATURE. 3h	6h	9h	12h	15h	18h	21h	24h	Min.	Max.
1	32,2	32,1	31,9	31,3	31,0	30,7	30,8	30,3	2,6	2,1	3,4	5,8	4,2	4,6	3,1	2,9	2,1	6,8
2	29,7	29,5	29,5	29,3	28,7	28,6	29,3	29,2	2,2	3,1	8,2	8,8	11,4	9,0	5,8	4,4	0,5	12,6
3	27,9	27,0	26,1	26,3	26,6	26,8	28,1	27,8	3,2	4,8	11,0	10,6	7,9	6,9	6,2	4,1	2,6	11,6
4	26,7	26,9	28,3	28,2	28,1	28,5	29,8	30,1	5,0	5,9	7,8	13,3	13,4	11,4	9,5	8,8	4,1	15,6
5	30,3	30,9	31,8	31,7	31,2	31,1	32,7	32,6	8,5	8,6	10,6	12,7	15,0	11,9	8,2	8,2	8,4	15,7
6	32,3	32,3	33,6	34,2	34,6	35,0	35,7	35,7	8,5	9,4	5,7	6,8	7,2	7,0	4,4	2,8	5,1	.
7	35,6	36,6	36,9	36,6	36,7	37,0	37,7	37,6	1,4	1,5	3,9	7,8	8,2	8,0	5,9	4,5	0,8	10,0
8	37,8	38,6	38,9	38,2	37,5	37,4	37,6	37,3	3,7	4,0	7,8	11,4	14,5	13,5	9,4	8,4	2,0	14,9
9	37,2	37,3	37,0	36,5	35,8	35,3	35,3	35,2	7,4	7,6	14,1	15,4	17,2	16,2	11,5	9,0	5,2	18,0
10	35,0	35,0	34,7	34,3	33,5	33,6	34,0	34,2	8,0	9,5	16,4	19,6	19,8	17,7	13,0	11,7	6,4	21,0
11	34,4	34,8	35,2	35,1	34,4	34,6	36,0	36,2	9,5	10,3	16,8	20,4	22,0	18,0	14,8	13,6	8,9	22,3
12	36,4	37,0	37,3	36,8	36,1	36,0	36,4	36,3	12,0	12,8	17,7	20,5	20,9	18,9	16,4	14,3	11,1	22,3
13	36,4	36,7	37,0	36,7	35,8	35,7	36,7	36,9	13,0	13,0	16,8	19,0	20,9	20,7	15,5	14,3	11,7	21,8
14	37,0	37,6	38,0	37,9	37,5	37,2	37,6	37,7	12,4	13,5	18,5	21,8	22,8	20,0	16,8	15,5	11,0	23,6
15	37,7	37,6	37,7	37,3	36,3	36,0	36,6	36,6	14,6	14,0	19,6	22,2	23,0	20,9	15,5	15,5	12,6	23,8
16	36,4	36,3	35,8	35,3	34,6	34,5	34,8	34,9	13,9	15,0	18,5	18,4	19,3	17,5	13,4	12,7	12,4	19,9
17	34,9	35,3	36,3	36,5	36,9	37,8	38,4	39,1	11,0	11,2	11,0	12,8	12,8	12,3	10,8	8,8	10,6	16,1
18	39,3	40,0	40,7	40,9	40,2	40,5	40,9	40,8	7,9	8,8	13,3	16,4	18,3	16,7	11,4	10,2	6,7	19,0
19	41,0	41,6	41,4	41,1	40,6	40,3	41,4	41,7	8,2	10,0	18,6	21,4	22,0	20,8	15,0	12,8	7,4	23,3
20	41,0	40,7	40,0	38,9	38,1	37,9	38,9	39,1	12,0	12,9	20,4	22,4	23,8	18,7	15,4	12,9	10,6	24,3
21	39,1	39,1	39,1	38,5	37,7	37,4	37,9	37,9	11,0	10,4	13,9	18,4	18,0	16,9	12,8	10,8	10,0	21,0
22	37,1	37,0	37,0	36,3	35,1	34,7	35,3	35,6	9,5	12,0	18,1	20,2	22,2	20,3	16,1	14,4	8,7	23,0
23	35,6	35,9	37,3	37,7	37,7	37,5	38,3	38,4	12,1	13,5	15,4	18,8	19,4	18,9	15,2	13,0	11,4	22,0
24	38,1	38,2	38,2	37,4	36,2	35,3	35,7	35,9	12,0	13,5	21,0	25,0	26,5	23,4	18,4	14,9	10,8	27,4
25	35,7	35,5	35,2	34,5	34,1	34,1	35,0	35,0	13,7	15,9	24,3	26,9	27,5	25,3	19,2	17,0	13,4	28,6
26	34,6	34,6	35,3	35,1	34,1	34,2	34,5	34,7	16,3	20,9	26,6	29,0	29,4	26,9	23,8	22,7	16,3	30,3
27	35,1	35,6	36,0	35,4	34,5	34,0	35,1	35,1	19,6	19,0	28,4	30,4	30,4	27,3	23,7	22,5	18,6	32,2
28	35,1	35,2	34,9	34,7	35,2	36,3	38,1	39,1	17,6	21,2	27,2	25,4	24,0	20,4	17,6	17,0	17,0	28,2
29	39,1	39,9	40,3	40,3	40,3	40,7	41,7	41,5	14,4	15,7	21,9	22,8	21,8	19,8	15,4	14,0	12,0	24,6
30	41,0	40,9	40,6	39,9	38,6	37,9	38,1	37,5	11,8	15,0	20,9	25,2	25,8	24,5	18,2	16,1	11,4	27,4
31	36,7	36,7	36,0	35,0	33,7	32,9	34,2	35,1	14,7	16,5	25,6	28,1	22,8	22,9	19,3	17,3	13,7	29,2
Moy.	35,69	35,88	36,06	35,74	35,21	35,15	35,89	35,97	10,25	11,34	16,24	18,63	19,11	17,33	13,64	12,10	9,14	21,22

DATES.	HUMIDITÉ RELATIVE. 3h	6h	9h	12h	15h	18h	21h	24h	VENT. — DIRECTION ET VITESSE EN MÈTRES. 3h	6h	9h	12h	15h	18h	21h	24h	NÉBULOSITÉ. .	7h	9h	12h	15h	18h	21h	.	PLUIE.	REMARQUES.
1	90	95	84	74	83	82	87	86	N 9	N 8	N 5	N 8	N 6	NW 4	NNW 4	N 1	.	10	10	9	10	7	6	.	3,2	Pluie.
2	78	87	47	45	40	44	58	70	NW 2	NW 2	NNE 1	SE 2	SE 1	E 1	E 0	SSE 1	.	1	5	10	5	0	5	.	1,8	
3	77	68	67	64	90	89	87	92	E 0	ESE 1	SSE 7	SSW 9	S 5	S 2	SE 2	E 0	.	9	10	10	10	9	3	.	0,0	Pluie, tonnerre.
4	94	94	86	56	59	75	88	85	NW 1	SSW 0	SSW 2	SSE 2	ESE 1	WSW 2	NW 2	NW 0	.	10	10	6	9	10	10	.	14,7	Pluie, orage.
5	75	77	69	51	45	68	90	80	NNW 1	WNW 1	NW 3	N 3	N 4	SE 1	W 1	WNW 3	.	10	10	10	7	8	8	.	5,2	Pluie, orage.
6	76	73	83	68	53	48	62	75	WSW 1	NW 0	NNE 3	N 3	N 4	N 3	N 5	N 6	.	10	10	10	10	7	3	.	6,5	Pluie.
7	77	77	67	48	41	42	49	62	N 6	N 7	N 9	N 9	N 9	N 7	N 6	N 6	.	8	6	5	5	6	0	.	0,1	
8	63	63	48	46	43	47	55	55	NNW 5	N 5	N 2	N 3	NNE 1	NNW 2	NW 2	NNW 1	.	0	1	1	1	0	0	.	.	
9	60	61	53	38	36	42	56	59	N 0	NNW 0	ENE 1	N 1	NE 2	NNE 2	WNW 2	WSW 1	.	0	0	0	0	0	0	.	.	
10	69	62	45	43	40	41	54	63	W 0	WSW 0	E 1	NE 1	ENE 1	N 2	NW 2	WNW 2	.	0	1	1	2	3	1	.	.	
11	68	67	50	43	29	49	64	60	W 1	N 0	NNW 1	NNE 1	N 2	NE 3	NW 4	NW 3	.	0	1	1	1	4	3	.	0,0	Tonn., faib. pluie.
12	75	71	58	55	48	52	62	72	NNW 3	N 1	N 3	N 4	N 5	NNW 4	NNW 5	NNW 5	.	2	2	4	8	5	4	.	0,0	Tonn. faib., gttes.
13	78	73	59	51	43	42	59	45	NNW 6	N 6	N 5	N 6	N 8	N 6	NW 5	NNW 7	.	1	3	6	3	4	1	.	.	
14	60	60	48	37	31	36	43	55	NW 4	E 1	N 2	N 3	NNE 2	ENE 1	NW 2	NNW 3	.	1	1	0	3	5	3	.	.	
15	58	54	42	33	31	39	55	58	NW 2	W 1	NNW 4	NNW 4	NNW 3	NNW 4	NW 3	NW 6	.	0	0	0	0	0	1	.	.	
16	63	64	49	48	38	38	61	65	N 0	ENE 1	NNW 2	N 4	NNW 5	NNW 1	NNW 2	NNW 3	.	4	7	9	7	5	10	.	.	
17	77	67	68	55	49	53	62	75	NW 4	NW 5	NNW 7	NNW 4	NNW 7	NW 6	NNW 4	NNW 2	.	9	9	9	10	9	4	.	0,0	Faible pluie.
18	80	70	49	34	34	38	54	56	NNE 2	NNW 4	N 3	N 4	NNE 2	NNE 2	WNW 2	WNW 2	.	0	3	2	0	1	0	.	.	
19	59	60	41	36	30	37	52	60	WSW 1	WSW 0	ESE 2	N 1	NNW 3	NE 0	NNW 3	WNW 2	.	5	3	3	4	6	1	.	.	
20	62	60	38	32	28	29	42	55	WNW 2	SE 0	N 0	N 2	ENE 2	NNW 7	NNW 4	NW 2	.	0	2	3	4	9	7	.	.	
21	64	67	65	53	40	41	58	65	NNW 3	NNW 3	NE 1	WSW 1	N 3	NNE 2	NNW 2	NW 3	.	10	8	8	5	2	0	.	.	
22	65	64	46	35	31	29	38	55	NNW 3	NNE 0	N 1	E 2	ENE 1	E 1	N 0	NE 0	.	0	2	1	1	2	3	.	.	
23	75	73	79	63	60	60	75	81	SE 1	S 1	S 3	E 0	SSE 3	S 4	SSW 3	SW 1	.	10	10	10	10	5	2	.	0,0	Pluie. écl. au N.
24	84	80	47	43	30	42	60	68	ENE 1	NE 0	SE 1	SE 1	SE 2	SE 3	SSE 2	SW 3	.	0	0	1	2	3	0	.	0,7	
25	76	71	43	33	33	36	49	59	SSE 2	SSE 4	SSE 7	S 9	S 9	S 6	SSW 5	SSE 5	.	0	0	1	1	2	0	.	.	
26	58	48	35	30	28	32	39	55	SSE 3	S 8	S 9	S 10	S 7	S 8	S 9	S 9	.	1	1	1	3	4	8	.	.	
27	58	50	32	29	27	30	32	35	SSE 3	SSE 3	S 4	S 7	S 7	S 4	S 8	S 6	.	2	5	3	3	3	5	.	.	
28	53	48	35	37	39	47	58	70	S 3	SSE 3	S 10	S 8	S 11	S 9	S 10	WSW 2	.	4	5	9	9	9	10	.	0,0	Petite pluie.
29	88	84	45	41	42	50	67	73	WSW 2	SE 1	SE 1	S 2	SSE 1	SSE 1	NE 0	N 1	.	5	7	10	10	10	1	.	.	
30	78	73	52	39	37	39	54	63	WNW 1	NE 0	NE 1	NE 2	N 2	NNE 2	WNW 2	WNW 1	.	0	1	4	1	0	0	.	.	
31	77	77	47	35	51	44	52	62	SSW 2	ESE 1	SSE 2	SE 2	W 2	S 7	SSW 3	SSW 0	.	0	1	1	8	4	5	.	0,0	Or., tonn., pluie.
Moy.	71,5	69,0	54,1	45,0	42,2	46,5	58,8	64,9	2,5	2,2	3,4	3,7	3,8	3,4	3,2	2,8	.	3,6	4,3	4,8	4,9	4,6	3,4	.	32,2	

Juin 1892.

LYON (Observatoire de Saint-Genis-Laval).

Longitude 2° 27′ E. — Latitude 45° 41′. — Altitude 299m.

DATES.	PRESSION (700 +). 3h	6h	9h	12h	15h	18h	21h	24h	TEMPÉRATURE. 3h	6h	9h	12h	15h	18h	21h	24h	Min.	Max.
1	35,5	36,4	37,2	36,8	36,7	36,7	37,3	37,4	15,4	17,0	22,4	24,4	20,8	20,8	16,6	14,4	14,2	26,4
2	37,4	37,5	37,3	36,1	35,1	34,9	35,9	36,0	13,8	16,0	24,2	27,7	26,4	24,3	20,8	18,5	11,8	30,5
3	36,0	36,1	36,6	36,3	36,5	37,6	37,7	36,5	16,8	18,0	25,7	28,5	20,0	16,3	15,6	15,6	15,6	29,9
4	37,4	37,7	38,5	39,0	38,5	37,8	38,2	38,2	15,0	15,4	18,9	19,6	20,9	19,7	16,1	14,7	14,6	23,2
5	38,3	38,6	38,7	38,1	37,5	37,2	38,2	38,4	14,6	15,4	19,3	21,7	18,1	18,0	14,3	13,7	14,4	23,7
6	38,7	40,2	40,9	40,8	40,6	40,9	41,3	41,2	13,5	13,2	16,5	17,2	19,0	17,8	15,6	12,8	12,8	21,4
7	40,5	40,2	40,0	39,4	38,4	37,6	38,1	37,8	12,0	12,0	17,8	19,9	21,7	19,4	15,4	13,3	11,9	22,1
8	37,0	37,3	37,5	37,3	36,5	36,1	36,9	36,8	11,6	13,0	17,6	21,2	21,2	20,8	16,2	13,5	10,8	23,0
9	36,6	37,0	36,7	36,1	34,9	34,1	34,5	34,4	11,8	14,0	19,4	23,0	24,3	24,1	20,0	16,9	10,9	26,0
10	34,4	34,5	34,2	33,6	33,0	32,7	33,4	33,2	15,4	15,6	21,3	24,9	27,1	25,7	19,2	18,0	13,9	28,1
11	32,7	32,9	33,2	32,8	31,8	31,6	32,5	32,8	16,2	19,0	27,6	31,3	30,7	27,0	23,1	19,9	15,7	32,1
12	32,8	33,3	33,5	32,8	32,0	31,2	31,9	31,9	17,5	20,5	24,6	28,4	28,2	26,1	21,4	19,8	17,4	31,3
13	31,6	32,4	33,0	32,6	32,5	33,0	33,7	33,3	20,2	19,2	21,4	27,6	20,1	17,7	17,7	16,0	18,4	30,4
14	32,1	32,3	31,3	31,5	31,1	30,8	31,0	30,9	14,1	15,0	17,4	16,0	15,1	16,4	14,0	13,5	13,6	18,6
15	30,2	29,9	29,4	29,8	30,0	30,2	31,2	31,6	12,8	14,0	20,0	13,2	16,7	16,4	14,0	13,5	12,0	22,4
16	31,9	32,6	33,4	34,5	35,1	36,0	37,2	37,4	12,9	12,0	12,4	13,6	15,2	13,4	12,5	12,3	11,7	15,6
17	37,6	38,3	38,3	38,0	37,8	37,7	37,8	37,8	11,7	12,8	16,4	18,2	18,4	16,7	14,3	14,0	11,0	20,1
18	37,4	37,2	37,0	36,8	36,2	36,3	36,7	36,6	13,1	15,0	15,4	18,3	17,8	15,8	14,0	12,7	11,7	20,4
19	35,9	35,8	35,7	35,0	34,7	34,8	36,3	36,0	12,0	14,6	17,0	21,1	19,8	16,6	14,3	12,4	10,9	22,7
20	35,4	35,7	35,5	35,4	35,4	36,1	37,0	37,2	11,5	13,2	19,6	20,2	20,5	15,6	13,9	13,0	10,3	23,2
21	37,2	37,5	37,8	37,7	37,6	38,0	38,5	38,6	11,8	13,5	20,4	22,1	21,8	18,8	16,4	14,4	11,7	25,2
22	38,3	38,1	38,5	37,2	35,7	34,9	34,7	33,7	13,4	16,0	17,9	23,2	20,6	21,4	20,4	19,5	13,0	24,8
23	31,8	31,4	33,0	32,5	32,8	33,4	35,7	36,7	19,0	19,0	19,8	19,8	17,5	20,9	17,8	15,2	17,1	21,8
24	37,1	37,5	37,7	37,1	36,5	36,9	37,4	37,6	13,0	14,0	18,6	21,6	21,4	18,3	15,4	15,7	11,5	23,2
25	37,5	38,1	38,7	38,6	38,4	38,5	39,7	40,0	15,3	15,0	18,7	22,6	23,5	21,6	19,5	17,4	14,6	25,1
26	39,9	40,1	40,3	40,4	40,5	40,8	41,5	41,6	15,3	15,9	19,3	23,7	23,4	22,4	17,0	16,0	15,2	24,4
27	41,9	41,8	41,8	41,0	40,3	39,6	39,9	40,0	15,0	17,6	20,9	24,8	27,4	26,8	22,5	20,0	14,2	28,5
28	40,1	40,3	40,2	39,5	38,8	38,0	38,0	38,3	17,8	20,2	25,9	31,0	31,8	29,4	24,1	22,0	16,6	32,4
29	38,2	38,4	38,7	39,1	39,2	39,3	41,1	41,7	20,0	22,9	25,6	29,4	27,6	26,5	21,2	17,0	19,7	30,0
30	42,0	42,5	42,8	42,0	41,0	40,7	41,8	42,0	15,4	15,0	17,6	20,3	21,8	19,8	15,6	11,8	14,3	22,6
Moy.	36,45	36,72	36,91	36,59	36,17	36,11	36,84	36,85	14,60	15,97	19,99	22,48	21,96	20,48	17,30	15,58	13,72	24,97

DATES.	HUMIDITÉ RELATIVE. 3h	6h	9h	12h	15h	18h	21h	24h	VENT. — DIRECTION ET VITESSE EN MÈTRES. 3h	6h	9h	12h	15h	18h	21h	24h	NÉBULOSITÉ. .	7h	9h	12h	15h	18h	21h	.	PLUIE.	REMARQUES.
1	73	78	53	44	54	52	71	89	NNE 0	N 1	NNE 2	NE 1	N 2	NNW 1	NW 1	WNW 2	.	8	5	10	10	9	1	.	0,4	Or., tonn. pluie.
2	89	78	50	34	35	41	47	60	SW 1	SSE 0	SE 2	SSE 3	S 6	S 5	SSW 4	SSW 2	.	5	3	7	10	8	6	.	.	Tonnerre.
3	64	50	36	32	68	90	90	85	SSW 2	SW 1	S 3	S 2	NNE 3	SSE 0	W 1	N 3	.	4	4	6	10	10	10	.	.	Or., tonn., pluie.
4	84	65	56	47	50	53	75	74	W 3	SSW 2	NW 2	N 3	N 3	ENE 2	NW 1	NW 1	.	5	8	9	4	1	2	.	8,0	Tonnerre, pluie.
5	53	55	43	33	48	53	72	67	NW 1	WSW 0	WNW 0	WSW 0	W 2	WNW 3	WNW 1	NW 3	.	10	8	4	10	10	4	.	0,6	Pluie.
6	68	60	45	43	42	53	68	69	NW 5	N 3	N 3	N 1	N 3	N 2	N 2	N 3	.	7	8	4	6	2	0	.	0,1	
7	73	70	49	40	40	40	55	69	N	N 4	NNE 5	N 6	NNE 5	NNE 6	N 7	NNW	.	0	1	2	2	1	0	.	.	
8	75	68	46	38	38	37	51	65	NNW	N 5	NE 3	NNE 5	NNE 7	NNE 9	N 6	N	.	1	2	5	5	1	0	.	.	
9	75	66	44	36	34	38	50	64	NNW	N 3	N 3	N 3	NNE 2	N 3	N 6	N	.	0	0	0	0	0	0	.	.	
10	60	55	47	39	36	38	51	53	N	NNE 0	N 3	NNW 3	NNE 2	NE 1	WNW 2	WNW	.	0	0	0	1	0	1	.	.	
11	60	57	41	33	32	37	48	56	WNW	SW 1	ESE 0	NNE 2	NE 1	ENE 1	NNW 4	WSW	.	0	1	5	3	6	9	.	.	Écl., tonn. au SE.
12	64	60	42	40	36	41	58	62	WNW 1	N 1	NNE 0	ENE 1	W 1	S 1	NNW 1	N 3	.	0	0	1	4	9	8	.	.	O.W, écl. W soirée.
13	55	71	71	45	72	84	81	82	N 2	W 2	S 0	E 1	SE 2	SSW 2	NNE 1	N 2	.	9	9	5	10	10	10	.	0,1	Or. violent, pluie.
14	76	70	69	81	87	70	87	85	N 2	NNE 0	SE 0	S 3	S 1	ESE 0	WSW 1	S 0	.	9	10	10	10	4	7	.	15,1	Orage, pluie.
15	85	72	54	78	66	67	88	90	SSW 2	WNW 0	ENE 1	S 6	ESE 1	NNE 1	N 3	NW 2	.	4	2	10	9	10	10	.	9,2	Tonnerre, pluie.
16	89	89	76	72	65	66	67	67	N 3	NNW 2	NNW 5	NNW 6	NNW 5	NNW 6	NW 4	NNW 5	.	10	10	10	9	10	10	.	7,4	Pluie.
17	67	57	45	42	38	44	60	62	NW 2	NW 2	N 2	N 1	NNW 2	N 2	NNW 2	NNE 1	.	2	7	6	10	4	3	.	2,6	
18	68	62	55	42	47	57	66	70	NW 2	NW 2	NW 3	NNW 1	NNE 4	NNE 3	NNW 1	WNW 2	.	2	10	10	9	8	9	.	0,0	Gouttes de pluie.
19	71	68	50	40	42	60	66	75	WNW 0	NNE 2	ENE 1	N 2	SE 1	NNW 5	N 2	NW 1	.	2	7	5	4	9	2	.	0,0	Petite pluie.
20	81	72	46	45	43	78	87	89	W 1	ESE 0	SE 2	S 2	N 3	SW 3	WNW 0	WNW 1	.	6	2	10	10	10	10	.	0,1	Pluie.
21	78	70	44	41	45	70	78	74	WNW 1	SE 1	SE 1	SE 1	SE 1	NNE 2	NE 0	WNW 1	.	8	3	7	10	9	8	.	1,6	Averses.
22	80	70	79	60	60	58	62	51	W 1	WSW 1	ENE 3	SSE 3	SSE 3	SSW 7	SSW 8	SSW 9	.	10	9	9	9	8	4	.	0,1	Averses, tonnerre.
23	46	46	46	50	66	62	63	73	S 11	SSW 8	SSW 0	SSW 6	SW 5	SW 2	SSE 1	NNW 4	.	9	10	10	10	5	8	.	1,5	Averses.
24	80	70	50	47	45	56	85	84	N 2	NNW 3	N 2	N 1	NNE 1	E 0	WNW 2	SW 0	.	1	1	5	10	10	9	.	2,1	Averses.
25	85	69	54	45	44	44	52	60	WNW 1	WNW 1	ESE 1	ENE 1	ESE 1	NW 4	N 2	ESE 0	.	10	9	7	5	9	10	.	3,4	Gouttes de pluie.
26	87	90	69	46	45	47	65	68	W 1	SSE 0	ENE 3	N 6	NNW 4	NNW 5	NW 2	NNW 3	.	6	7	4	3	0	0	.	1,4	Pluie.
27	73	65	52	37	33	39	52	57	NW 4	NNW 3	N 4	NNW 4	N 3	N 3	NNE 3	ENE 1	.	0	0	0	0	0	0	.	.	
28	63	60	48	37	35	38	45	47	E 0	ESE 0	SSE 2	SE 3	SE 3	SSE 2	SSW 2	SSW 4	.	0	0	0	0	0	0	.	.	Écl. W la soirée.
29	54	48	44	39	48	43	50	59	SSW 5	SSW 3	S 4	NNW 4	NW 4	NNW 8	N 2	NNW 3	.	4	5	4	8	8	4	.	.	
30	69	65	58	46	39	41	52	66	NNW 4	N 5	N 4	N 4	N 5	N 4	N 4	NNW 1	.	8	8	2	0	0	0	.	.	Écl. à l'E la soirée.
Moy.	75,2	65,9	52,1	45,1	47,8	53,2	64,7	69,1	2,3	2,0	2,1	2,8	2,8	3,0	2,5	2,2	.	4,7	4,9	5,6	6,4	5,7	4,8	.	53,7	

Juillet 1892.

LYON (Observatoire de Saint-Genis-Laval).

Longitude 2°27′ E. — Latitude 45°41′. — Altitude 299m.

DATES.	PRESSION (700 +). 3h	6h	9h	12h	15h	18h	21h	24h	TEMPÉRATURE. 3h	6h	9h	12h	15h	18h	21h	24h	Min.	Max.
1	41,7	41,4	41,3	40,9	40,4	39,9	40,2	40,2	11,3	13,8	18,9	21,8	23,4	21,9	17,0	15,0	10,3	24,2
2	39,9	40,0	39,8	39,0	37,7	36,1	36,3	36,6	14,2	15,3	22,5	25,4	28,0	26,6	22,6	19,8	13,4	29,0
3	36,3	36,3	35,9	35,8	35,0	35,3	36,1	36,7	16,6	19,1	26,8	29,0	30,5	28,4	23,2	19,0	15,6	32,0
4	36,8	37,4	37,6	36,9	38,9	40,4	40,9	41,1	19,0	18,5	23,2	28,4	16,0	16,4	15,8	15,0	17,9	31,7
5	41,0	41,3	41,3	40,6	39,3	38,3	38,3	38,1	15,5	17,0	21,4	23,7	25,2	24,4	18,9	16,8	14,0	26,6
6	37,8	38,0	38,8	39,2	39,1	38,8	39,1	39,1	16,0	17,1	18,4	21,7	23,1	23,2	18,4	16,4	15,7	25,7
7	38,8	38,9	38,7	37,8	36,6	36,2	37,0	37,9	15,6	18,4	23,9	27,4	29,1	27,8	22,3	21,1	15,2	30,2
8	38,1	39,2	40,0	39,3	39,1	39,1	40,4	40,3	19,0	19,0	22,7	26,8	27,4	24,8	20,4	18,2	17,0	28,0
9	40,2	40,3	39,8	38,9	37,7	36,8	37,6	37,5	17,4	18,4	24,1	28,3	29,4	28,8	23,3	20,5	16,0	30,3
10	36,9	37,2	37,2	36,6	35,3	36,4	36,5	35,6	19,4	19,5	26,8	30,4	28,8	19,3	18,3	16,3	18,0	32,7
11	34,3	34,0	33,6	32,0	30,3	28,9	28,4	27,8	15,1	17,8	23,1	26,9	29,6	27,1	22,4	18,9	14,6	30,4
12	26,8	28,0	29,5	29,7	29,7	29,7	31,0	31,4	16,4	18,4	19,1	21,4	21,0	20,4	17,5	17,2	16,4	23,3
13	31,2	31,2	30,8	30,0	29,7	29,6	30,3	30,6	13,3	16,2	19,8	22,5	20,4	19,5	17,1	14,2	12,5	25,4
14	30,7	31,4	32,4	32,4	33,1	33,7	35,5	35,9	14,6	14,0	16,4	20,5	18,5	17,4	13,6	13,2	13,0	22,1
15	36,3	37,1	37,7	37,5	36,7	35,8	35,7	35,1	12,9	13,8	17,6	20,8	22,8	20,4	16,2	13,8	12,6	23,2
16	34,5	34,2	33,1	31,6	29,8	30,4	31,2	31,7	12,0	13,6	20,0	25,4	25,5	20,1	15,9	15,1	11,4	28,0
17	31,3	30,1	30,4	30,7	29,9	29,5	31,5	32,1	14,9	14,9	17,8	19,6	19,9	18,6	14,5	13,8	14,9	20,6
18	32,5	33,5	34,9	35,3	35,5	35,9	36,6	36,3	13,9	14,3	19,7	19,3	21,0	18,5	15,1	13,3	13,0	22,5
19	35,5	35,3	35,2	35,6	35,8	35,8	36,0	35,6	13,2	14,2	18,4	15,6	17,7	16,6	12,8	12,8	13,0	19,8
20	33,8	31,9	30,8	30,6	31,3	31,9	32,3	32,7	12,1	12,0	14,3	17,0	11,7	13,1	12,8	11,0	12,0	20,7
21	32,9	33,4	34,5	35,1	35,7	36,9	37,6	37,5	10,9	11,6	14,4	13,8	16,0	14,9	14,1	13,7	10,9	17,2
22	37,2	37,1	37,3	36,9	36,8	36,6	37,1	37,4	12,8	12,7	13,8	15,8	16,4	16,8	15,9	14,2	12,3	17,4
23	37,7	38,3	38,9	38,9	38,5	38,3	39,1	39,1	13,0	13,2	16,2	19,8	22,7	21,9	18,6	16,6	12,4	23,2
24	39,0	39,3	39,0	38,5	38,1	37,5	37,4	37,1	14,2	15,1	19,4	22,7	24,4	23,2	18,8	17,2	13,6	25,2
25	36,7	36,8	36,7	36,0	34,7	34,3	35,0	35,1	14,4	15,0	20,9	23,5	25,0	24,0	19,5	16,7	13,7	25,8
26	35,0	35,0	34,7	34,4	33,8	33,8	35,0	35,6	15,8	15,6	22,2	25,4	27,3	24,9	21,2	18,6	14,2	27,8
27	35,8	36,1	36,2	35,7	35,6	35,2	36,5	37,3	16,7	17,2	24,4	29,3	30,7	28,4	22,8	19,4	16,2	31,1
28	37,4	37,7	38,0	37,0	36,4	35,9	37,6	37,7	16,7	17,9	24,8	30,3	31,0	28,1	22,6	20,0	16,1	31,6
29	38,1	38,6	38,6	37,7	36,9	36,4	36,7	37,0	18,5	18,7	25,7	30,0	31,8	27,4	24,1	22,7	17,0	32,7
30	37,3	37,8	37,7	37,3	35,9	36,8	37,4	37,2	20,6	21,3	26,7	26,4	27,1	20,4	19,5	19,0	19,2	30,7
31	37,1	35,9	34,7	36,0	36,0	35,4	35,7	35,9	17,2	18,2	20,0	24,5	18,6	22,4	19,4	18,7	17,2	27,8
Moy.	36,08	36,22	36,29	35,93	35,46	35,34	36,00	36,10	15,26	16,19	20,75	23,66	23,87	22,12	18,53	16,72	14,49	26,35

DATES.	HUMIDITÉ RELATIVE. 3h	6h	9h	12h	15h	18h	21h	24h	VENT. — DIRECTION ET VITESSE EN MÈTRES. 3h	6h	9h	12h	15h	18h	21h	24h	NÉBULOSITÉ. 7h	9h	12h	15h	18h	21h	PLUIE.	REMARQUES.
1	65	59	45	36	31	32	41	47	NW 2	NNW 7	NNW 5	NNW 5	N 5	N 5	NNW 2	NNW 4	0	0	0	0	0	0	.	
2	53	52	45	32	31	36	50	64	NNW 5	N 1	NE 1	E 2	ESE 2	E 1	N 0	S 3	0	0	0	0	0	0	.	
3	66	57	38	35	34	36	46	61	SSW 2	SSE 2	S 9	S 10	S 7	SSW 5	S 3	S 1	2	1	2	4	2	3	.	Éclairs.
4	62	62	53	38	86	90	88	85	S 3	S 2	S 4	S 7	S 5	ESE 1	W 1	W 0	9	2	2	10	10	8	.	Pluie, tonnerre.
5	90	86	54	42	33	38	58	67	WNW 0	N 0	N 2	NE 1	WNW 1	N 2	N 1	N 1	7	3	6	4	0	1	.	7,0
6	65	65	60	44	41	40	58	67	N 1	N 0	N 3	NNE 4	NNE 4	N 3	NW 1	WNW 2	10	10	4	7	4	1	.	
7	71	65	46	36	33	36	53	57	WNW 1	ESE 0	E 1	SE 1	SE 1	SSE 2	NW 1	N 2	0	0	0	0	0	0	.	
8	68	73	59	47	44	47	56	63	W 0	N 4	NNE 2	NNE 3	NNE 2	NNE 3	NNW 2	NNW 3	0	7	4	7	4	5	.	
9	61	58	42	38	34	34	46	53	NW 2	N 3	NNE 3	NNE 3	NNE 2	E 1	N 1	NNW 3	0	0	0	3	1	1	.	
10	55	60	41	37	38	70	82	61	NNW 0	NNW 1	ENE 1	N 4	NNE 1	SSW 2	WSW 0	ESE 1	3	1	4	10	9	1	.	Or., pluie, tonn.
11	90	60	46	38	33	42	57	70	WNW 0	ESE 0	W 0	SE 1	E 2	NE 0	NW 2	WSW 2	2	5	5	1	6	0	.	13,0
12	68	70	74	62	50	58	58	53	SE 1	NNW 3	NNE 3	NNW 4	E 2	SE 1	WNW 1	W 0	10	9	8	9	7	7	.	Pluie, tonnerre.
13	62	60	44	37	39	40	48	73	W 2	ESE 1	SW 2	SW 3	W 6	WSW 5	SW 1	WSW 2	8	1	10	10	6	9	.	0,4 Pl., écl. à E le soir.
14	63	75	61	42	54	53	82	87	WSW 3	SSW 2	W 1	N 2	E 3	NNE 0	NW 2	SSW 0	10	9	7	9	9	10	.	1,0 Pluie.
15	85	80	50	43	38	44	60	70	WSW 1	N 1	N 2	NNE 2	NE 1	NNE 3	N 2	NW 4	8	10	8	3	0	0	.	1,2
16	74	75	46	36	36	59	83	92	N 0	E 0	E 0	SSE 3	SSE 7	N 4	NW 3	NE 1	3	1	4	8	10	10	.	Forte pluie.
17	92	92	74	61	61	76	83	91	ESE 1	SW 2	S 2	SSE 1	ENE 2	ESE 0	ESE 1	W 0	10	10	10	10	10	9	.	19,9 Pluie.
18	77	62	53	49	51	60	77	70	W 1	WNW 2	NW 2	NW 1	NE 2	N 2	NE 0	W 2	10	10	9	5	4	1	.	5,4 Pluie.
19	72	74	49	57	52	60	76	72	W 1	WSW 0	WNW 4	NW 8	NW 1	SSW 0	NNW 1	SSW 1	8	10	10	5	7	2	.	Averses.
20	80	86	76	47	68	71	77	91	SSW 2	S 4	WSW 3	NW 7	NW 5	NW 5	NNW 5	NW 5	10	10	10	10	10	9	.	4,9 Averses.
21	97	94	68	73	54	55	59	63	NNW 4	N 4	N 6	N 8	N 8	N 7	NNW 4	N 6	10	10	9	9	10	10	.	6,6 Averses.
22	69	74	72	64	63	65	69	77	NNW 7	N 8	N 6	N 6	N 4	N 4	N 4	NNW 4	10	10	10	10	9	3	.	0,6
23	84	77	67	56	48	50	57	65	N 3	NNE 2	N 2	N 2	N 2	NNE 3	NNW 4	N 4	4	5	5	3	0	1	.	
24	80	72	58	47	43	44	57	66	N 1	NNE 2	NNE 2	NNE 2	N 4	N 3	NNW 3	N 3	0	0	0	0	0	0	.	
25	76	71	57	47	38	39	61	63	NNW 2	N 1	E 2	N 2	NNE 2	N 2	NNW 2	NNE 2	1	0	0	0	0	0	.	
26	71	71	54	46	40	44	57	65	N 1	N 0	ESE 0	ENE 1	ENE 2	NNE 2	NNE 2	N 2	0	0	0	0	3	1	.	
27	74	74	51	33	29	29	39	42	SSW 2	SSE 0	SSE 2	SSE 6	S 4	SSE 3	S 3	S 4	0	0	0	1	1	9	.	Or. au S. éclairs.
28	68	64	48	33	31	35	41	55	NNE 0	SSE 0	S 2	SSE 6	SSW 5	S 5	N 3	N 1	0	0	1	1	1	1	.	Écl. au N le soir.
29	60	60	46	36	33	42	55	63	N 3	N 0	E 0	E 4	E 2	ESE 2	NNW 1	SSE 2	0	0	0	0	2	0	.	Éclairs.
30	68	72	54	62	54	78	85	90	SSE 1	SE 1	ESE 0	S 4	ENE 1	NNW 6	NW 0	SE 1	0	6	4	10	10	3	.	Or. faible pluie.
31	100	85	69	51	85	61	77	92	WSW 2	S 2	WNW 2	SSE 3	W 1	SW 1	N 1	N 2	5	9	7	7	5	1	.	2,3 Or. tonn. pluie.
Moy.	73,1	70,5	54,8	45,3	45,3	50,5	62,5	68,9	1,7	1,8	2,4	3,6	3,1	2,7	1,9	2,3	4,5	4,5	4,5	5,0	4,5	3,4	.	62,3

Août 1892.

LYON (Observatoire de Saint-Genis-Laval).

Longitude 2°27′ E. — Latitude 45°41′. — Altitude 299m.

DATES.	PRESSION (700 +). 3h	6h	9h	12h	15h	18h	21h	24h	TEMPÉRATURE. 3h	6h	9h	12h	15h	18h	21h	24h	Min.	Max.
1	35,7	35,8	35,8	35,2	34,3	33,8	34,6	34,9	17,0	18,3	23,2	23,8	24,7	22,7	16,1	15,5	16,0	26,1
2	34,9	35,1	35,5	35,7	35,7	35,5	36,8	37,0	15,2	15,8	16,9	16,7	17,1	16,4	13,0	11,6	15,1	19,4
3	37,0	37,1	38,0	37,7	37,2	36,8	37,4	37,5	10,7	10,4	13,2	15,4	18,4	17,8	13,6	12,9	9,8	19,4
4	37,2	37,3	37,3	36,7	36,1	36,2	36,7	36,7	11,7	12,3	16,6	20,0	21,4	19,5	15,7	14,9	11,1	22,2
5	36,9	37,1	37,7	37,6	37,3	37,0	37,3	37,5	13,8	14,4	19,3	22,2	23,4	22,4	18,0	16,3	13,0	24,2
6	37,6	37,8	38,7	38,4	38,1	37,7	38,7	38,8	15,0	15,5	22,4	23,7	24,3	23,2	17,7	16,0	12,6	26,6
7	38,8	39,2	39,7	38,9	38,3	37,4	37,6	37,3	14,8	15,5	21,5	25,6	27,4	24,8	20,5	16,6	14,2	27,9
8	36,6	36,5	36,4	35,3	34,2	33,9	34,9	35,4	14,8	14,8	22,8	28,8	28,8	24,5	22,6	17,0	14,0	30,4
9	35,0	35,1	35,7	35,4	35,3	35,9	37,1	37,1	16,3	16,8	21,4	22,8	20,4	17,8	17,4	17,0	16,2	27,6
10	36,6	36,9	37,5	37,0	35,9	36,1	37,6	37,6	16,8	16,3	19,9	23,0	24,2	21,3	17,4	16,6	15,7	26,2
11	37,7	37,9	38,1	38,2	37,8	37,8	39,2	39,4	15,1	15,4	18,8	20,6	22,8	20,9	17,7	15,6	15,2	24,8
12	39,2	39,3	39,4	39,0	38,2	37,7	38,1	37,9	14,7	14,4	19,7	23,9	25,2	23,5	18,8	16,7	14,0	25,8
13	37,7	37,6	37,6	36,6	35,8	35,9	36,7	36,9	15,0	14,1	22,7	28,8	29,8	26,6	22,1	19,4	12,2	31,4
14	37,1	38,1	38,6	37,9	37,3	37,0	37,4	37,6	17,2	18,7	24,4	28,0	30,6	28,8	24,6	21,9	16,9	32,0
15	37,8	38,3	38,8	38,6	38,0	37,7	38,8	38,9	20,7	20,6	27,4	32,0	33,1	30,5	25,8	23,7	19,0	33,8
16	38,9	39,6	40,3	39,5	38,8	38,5	39,8	40,1	21,3	21,2	27,8	34,2	35,6	31,1	26,2	23,3	19,4	36,2
17	40,2	40,2	40,3	39,3	38,4	37,4	38,2	38,1	21,8	20,5	28,1	34,9	35,8	31,6	26,4	24,0	20,4	36,4
18	37,0	36,2	35,5	33,6	32,2	31,6	31,8	31,7	20,6	20,7	27,8	33,7	33,8	30,7	26,1	23,3	19,4	36,2
19	31,1	30,8	30,9	29,5	28,6	32,5	34,4	35,7	24,0	24,8	28,5	30,3	32,4	19,5	17,4	16,2	22,6	35,9
20	36,2	36,9	38,3	38,5	38,7	39,1	40,0	39,6	15,5	15,0	16,9	19,6	16,8	16,8	15,7	15,0	14,7	21,6
21	39,2	39,4	39,5	38,8	38,5	38,1	38,5	37,4	15,4	15,3	17,7	20,1	21,2	20,1	18,1	16,3	15,0	22,6
22	36,8	36,4	36,1	35,3	34,2	33,6	34,2	34,0	14,8	15,2	23,0	26,8	27,6	25,3	21,1	18,9	14,2	29,2
23	33,8	33,8	33,7	32,8	32,3	32,1	32,9	33,2	17,2	16,8	24,0	28,8	28,7	25,4	21,7	19,5	15,6	29,7
24	33,2	32,9	32,3	31,4	31,4	31,8	33,5	33,6	17,7	17,5	24,1	22,7	22,3	20,8	16,7	15,4	16,2	25,4
25	33,4	32,8	34,4	35,7	36,5	36,9	37,9	38,5	15,2	14,3	18,8	15,7	15,3	14,9	13,7	14,0	13,5	17,8
26	38,6	39,3	40,0	39,9	39,6	39,3	39,7	39,4	14,2	13,3	17,4	19,3	21,2	19,0	17,8	14,2	13,0	23,2
27	38,9	38,7	38,6	38,0	36,8	35,7	36,0	36,0	13,3	13,8	20,6	23,4	23,2	22,0	17,9	15,3	12,7	25,4
28	35,5	35,3	35,0	34,8	34,0	34,0	35,4	36,0	14,0	14,8	21,5	26,2	25,8	23,2	20,4	18,2	13,5	27,6
29	36,1	36,3	36,4	35,6	34,3	34,0	35,2	35,4	16,0	16,7	22,4	26,6	27,5	24,4	21,4	19,0	14,7	28,4
30	34,8	34,3	34,6	33,8	33,2	33,2	34,7	34,5	18,8	20,0	24,6	26,5	26,5	23,9	21,3	18,8	18,2	27,8
31	33,7	33,9	35,1	35,0	35,3	36,1	37,4	38,1	16,7	16,8	16,7	21,6	20,8	19,1	17,4	15,6	14,6	23,0
Moy.	36,56	36,64	36,96	36,44	35,88	35,82	36,73	36,83	16,30	16,45	21,46	24,70	25,36	22,85	19,36	17,38	15,25	27,25

DATES.	HUMIDITÉ RELATIVE. 3h	6h	9h	12h	15h	18h	21h	24h	VENT. — DIRECTION ET VITESSE EN MÈTRES. 3h	6h	9h	12h	15h	18h	21h	24h	NÉBULOSITÉ. .	7h	9h	12h	15h	18h	21h	.	PLUIE.	REMARQUES.
1	90	78	56	49	41	44	79	92	N 0	N 1	N 1	N 4	N 5	NNW 2	NW 6	NW 5	.	4	4	4	4	10	10	.	7,8	Pluie.
2	75	72	61	62	60	66	88	74	NW 3	NNW 2	NW 7	N 3	NNW 4	NNW 7	N 4	NNW 4	.	4	4	10	10	10	10	.	6,5	Pluie.
3	70	69	64	54	44	48	71	72	NNW 4	NNW 6	N 5	N 5	N 5	N 4	NNW 3	NNW 3	.	3	5	9	4	1	0	.	1,0	
4	77	69	51	41	36	42	59	62	NNW 3	N 3	N 3	NNE 3	NNE 3	N 3	NNW 3	NNW 3	.	0	0	0	2	6	5	.	.	
5	66	65	50	39	36	39	51	55	NNW 4	NNW 5	N 4	N 6	NE 4	NE 3	NNW 1	N 3	.	0	0	1	3	4	3	.	.	
6	62	65	47	34	33	35	50	54	NNW 3	SE 1	ESE 1	NNE 1	N 2	NE 1	NW 1	WNW 1	.	0	1	6	5	0	0	.	.	
7	60	62	51	38	33	37	49	58	SW 1	ENE 1	N 2	N 1	E 2	ENE 1	ENE 1	NE 1	.	0	0	0	0	0	0	.	.	
8	63	70	52	33	30	42	55	70	ESE 2	S 1	ESE 2	ESE 6	SSE 9	S 4	W 4	N 3	.	9	8	2	2	10	10	.	.	Écl. à W, NW au S.
9	73	73	55	56	77	77	84	73	WNW 2	NNW 0	NNW 2	N 1	N 0	N 3	NNW 2	NNW 3	.	5	9	8	10	10	10	.	8,3	Or., tonn., pluie.
10	70	75	58	46	45	57	76	68	NNW 2	NE 1	N 2	NW 3	N 3	N 4	N 5	N 5	.	8	9	6	4	9	7	.	4,4	Tonn., pl., écl. le s.
11	75	76	67	58	47	51	60	60	NNW 1	N 4	NNE 4	N 5	NNW 8	NNW 7	NNW 4	NNW 4	.	10	7	7	3	3	1	.	.	
12	60	60	55	40	35	38	48	56	NNW 4	NE 1	N 3	NNE 3	NNW 2	NNW 3	NW 2	WNW 2	.	0	0	0	0	0	0	.	.	
13	65	68	47	34	29	36	47	60	WNW 0	SW 1	SE 2	S 5	SSE 5	S 5	SW 2	SW 3	.	0	0	0	0	2	1	.	.	
14	69	60	54	40	34	40	42	54	NNW 2	N 2	E 2	SSE 2	ESE 2	ENE 0	NW 1	SSW 0	.	1	1	1	0	0	0	.	.	
15	68	70	52	35	32	34	46	57	S 1	NNE 0	ESE 1	ESE 2	SE 2	S 2	SSW 1	SSW 3	.	0	0	0	0	0	0	.	.	
16	62	72	48	34	.	36	50	56	S 1	SE 2	SE 2	SE 3	SSE 5	S 4	SSW 3	S 4	.	0	0	0	0	1	0	.	.	
17	59	54	44	28	22	28	43	46	S 2	SE 0	SSE 3	S 6	S 7	S 6	SSW 3	SSE 4	.	8	2	1	0	0	3	.	.	
18	55	59	41	22	24	27	36	46	SE 0	SSE 2	SSE 4	S 10	S 11	SSW 7	SSW 9	S 6	.	0	0	0	0	0	0	.	.	Écl. à E ds soirée.
19	40	39	38	33	30	63	77	79	SSW 5	S 7	SW 3	SSW 8	WSW 14	ENE 1	NE 2	NNW 3	.	0	0	4	6	10	10	.	..	Pluie.
20	85	79	75	57	86	83	90	89	NNW 4	NW 2	NNW 3	N 5	E 2	NNW 1	NW 2	NNW .	.	10	10	10	10	10	9	.	1,4	Tonn., pl., écl. le s.
21	81	82	72	62	57	61	75	73	N .	N .	N .	NE .	N .	NNW .	WSW .	WNW .	.	10	6	9	9	4	1	.	2,1	Faible pluie.
22	81	68	43	41	37	41	44	51	WNW .	WSW .	SSE .	E 2	ESE 1	SE 0	S 2	SSW 1	.	1	4	3	1	0	0	.	.	
23	62	68	43	35	34	40	55	57	SSE 3	SSE 1	SSE 3	SSE 7	SSE 7	S 6	SSE 2	ESE 3	.	5	1	0	1	1	3	.	.	Éclairs le s. à W.
24	60	58	42	48	49	51	83	72	E 1	NE 1	SSE 1	ESE 1	SE 7	SW 7	WSW 8	WSW 3	.	6	10	10	10	10	10	.	.	Pluie.
25	84	86	84	60	84	82	82	78	N 2	NNW 3	WNW 3	W 0	S 3	SW 2	NW 1	SW 0	.	10	10	10	10	7	3	.	10,1	Pluie, tonnerre.
26	72	71	51	44	39	44	53	67	NW 0	N 2	N 2	E 1	ENE 2	ENE 0	NW 0	SE 2	.	2	3	5	4	6	3	.	7,6	Un peu de pluie.
27	72	83	50	41	42	46	60	60	SSE 0	SE 0	SE 1	SE 1	ESE 1	S 1	W 2	SW 2	.	1	2	2	6	1	1	.	.	
28	73	76	50	36	39	46	62	69	WSW 1	SSW 3	S 5	SSE 6	S 6	SSW 7	SSW 5	S 3	.	6	3	0	4	6	10	.	.	
29	87	82	55	39	35	41	54	67	SSW 1	S 2	S 5	SSE 4	SSE 7	SSE 8	SSW 7	S 4	.	1	6	7	0	0	0	.	.	
30	55	52	43	41	40	40	40	56	S 4	S 6	S 9	S 9	S 9	SSW 8	SSW 3	SSE 2	.	2	2	0	1	1	7	.	.	
31	72	75	82	59	58	67	81	93	ESE 2	WNW 2	S 3	S 7	NE 1	ENE 1	N 2	NNW 2	.	10	10	5	10	6	10	.	5,0	Or., tonn., Pluie.
Moy.	65,9	68,6	54,2	43,2	42,9	47,8	61,0	65,6	1,9	2,1	3,1	3,9	4,7	3,6	2,9	2,8	.	3,8	3,8	3,9	3,8	4,1	4,1	.	54,2	

Septembre 1892.

LYON (Observatoire de Saint-Genis-Laval).

Longitude 2°27′ E. — Latitude 45°41′ N. — Altitude 299^{m}.

DATES.	PRESSION (700 +).								TEMPÉRATURE.									
	3h	6h	9h	12h	15h	18h	21h	24h	3h	6h	9h	12h	15h	18h	21h	24h	Min.	Max.
1	38,8	40,3	41,5	41,7	41,5	41,5	41,4	41,3	14,8	14,3	18,2	21,2	21,0	18,5	15,5	13,8	14,4	22,8
2	40,9	40,9	40,5	39,0	37,2	36,5	36,5	34,9	12,2	12,0	18,2	22,4	23,2	20,0	18,4	17,9	10,6	24,0
3	34,7	34,4	33,5	32,4	31,9	32,7	34,0	34,4	16,7	16,6	20,9	20,1	21,3	15,2	11,5	12,2	15,8	23,0
4	34,2	34,8	35,5	35,3	35,5	35,8	37,2	37,6	11,9	10,7	12,8	12,5	14,0	11,0	10,4	10,2	9,6	15,0
5	38,0	38,9	40,1	40,5	40,6	41,0	41,5	40,7	9,2	9,0	10,8	12,8	14,3	11,9	11,2	10,0	8,2	15,3
6	39,9	40,1	40,2	39,4	38,8	39,0	39,2	38,8	9,2	8,3	12,5	15,5	15,3	12,8	10,3	9,0	8,2	16,9
7	38,5	38,6	38,7	38,2	37,7	37,6	38,3	38,1	7,5	6,9	11,0	15,2	16,8	14,6	11,4	10,0	6,4	17,8
8	37,9	37,5	37,5	37,6	37,3	37,6	37,8	36,9	9,2	10,8	12,8	12,7	14,0	11,4	8,2	7,5	8,7	15,6
9	36,3	35,8	35,6	34,9	34,8	35,2	35,6	36,0	7,4	9,0	11,6	11,7	11,6	10,4	8,6	7,2	7,4	14,1
10	36,4	37,4	38,0	38,5	38,9	39,8	40,5	40,6	7,1	7,0	12,4	16,0	16,8	14,6	11,3	10,1	6,9	18,2
11	40,8	41,3	42,0	41,7	41,2	41,4	42,1	42,1	9,2	10,8	14,9	18,5	20,5	17,2	15,5	15,0	9,0	21,0
12	42,1	42,2	42,4	41,7	40,5	39,6	39,5	38,9	13,3	13,0	17,1	22,4	23,8	19,3	17,0	15,1	12,9	24,0
13	38,3	37,9	37,9	36,8	35,7	36,0	37,4	38,0	14,0	14,2	21,8	27,3	26,8	22,7	20,0	17,1	11,8	28,0
14	38,1	38,2	39,2	39,0	38,3	38,2	38,7	38,8	16,0	13,2	20,2	23,9	25,9	21,6	18,0	15,0	12,9	26,4
15	38,8	39,0	39,2	38,5	37,2	36,4	36,5	35,7	15,0	14,2	22,0	24,5	26,8	23,4	21,9	22,1	13,5	28,3
16	37,1	37,2	37,2	37,0	36,6	37,0	37,8	37,8	21,2	19,9	23,4	26,4	26,5	23,4	20,1	21,0	18,4	27,4
17	37,8	38,0	38,6	38,9	38,7	39,2	40,1	40,6	20,0	20,4	24,1	27,4	27,3	22,6	18,8	16,6	18,9	28,4
18	40,6	40,9	41,1	40,5	39,4	39,3	39,6	39,6	15,0	14,7	14,7	19,4	22,5	20,2	17,2	16,4	14,0	23,1
19	39,4	39,4	39,7	39,4	38,6	38,4	38,7	38,8	13,8	13,2	19,4	25,1	27,0	23,1	19,9	18,0	12,5	27,9
20	38,7	38,6	38,8	37,8	36,7	37,2	39,3	39,2	16,2	13,7	20,8	27,1	28,6	24,1	21,1	18,9	13,7	30,2
21	38,8	39,0	39,1	39,0	38,5	38,1	38,3	38,6	17,7	16,9	20,0	21,4	21,5	20,0	18,1	16,6	14,7	22,4
22	39,0	39,6	39,8	39,4	39,5	39,4	39,9	40,0	17,0	16,0	18,6	25,0	19,7	18,5	17,6	17,0	15,6	28,8
23	39,6	39,6	39,6	38,8	37,5	37,2	37,7	37,2	16,2	15,7	19,0	24,8	25,3	21,5	18,6	17,5	15,7	26,8
24	36,5	36,1	37,0	36,8	36,2	36,5	37,2	37,3	17,0	16,6	19,8	24,2	24,5	20,0	17,5	15,9	16,3	25,9
25	36,9	36,9	37,3	37,1	36,4	36,4	37,1	37,5	15,6	14,2	17,9	22,7	22,5	19,7	16,0	14,8	13,9	24,3
26	37,6	37,6	37,9	37,1	36,1	36,0	36,5	36,6	13,8	12,2	17,8	24,8	26,2	22,3	19,2	17,6	12,0	27,3
27	36,4	36,5	36,7	36,0	35,1	34,8	35,6	35,5	15,8	14,2	20,5	27,4	26,3	22,7	19,8	18,9	14,3	28,0
28	35,1	35,2	35,7	34,3	33,5	33,3	34,9	35,4	18,0	17,0	22,0	24,9	23,4	20,5	18,6	14,1	16,6	27,0
29	36,2	37,1	38,4	38,1	37,5	36,9	37,2	36,2	12,7	11,3	12,1	13,4	13,7	13,1	12,8	11,8	10,4	15,1
30	35,2	35,2	35,2	34,0	32,7	32,4	32,9	32,4	11,9	11,7	15,2	20,4	20,4	17,4	14,9	13,3	11,6	22,2
Moy.	37,96	38,14	38,46	37,98	37,34	37,35	37,97	37,85	13,82	13,26	17,42	21,04	21,58	18,46	15,98	14,69	12,50	22,84

DATES.	HUMIDITÉ RELATIVE.								VENT. — DIRECTION ET VITESSE EN MÈTRES.								NÉBULOSITÉ.								PLUIE.	REMARQUES.
	3h	6h	9h	12h	15h	18h	21h	24h	3h	6h	9h	12h	15h	18h	21h	24h	.	7h	10h	12h	15h	18h	21h	.		
1	76	80	53	42	43	48	64	68	N 2	N 1	NNE 2	NNE 2	ENE 1	NNE 1	N 2	N 2	.	7	5	4	6	4	3	.	9,9	
2	74	73	53	40	38	45	48	51	WNW 1	ESE 1	SE 1	SSE 2	S 3	SSW 3	SSW 2	NNW 1	.	1	1	2	1	4	9	.	.	
3	57	53	42	54	56	71	87	77	SSW 0	SW 2	SSW 3	S 4	NNW 5	N 5	N 4	WSW 1	.	6	9	10	10	10	10	.	.	Or., pluie, tonn.
4	80	73	58	49	49	64	71	70	NNW 1	NNW 4	NNW 7	NNW 11	NNW 7	NNW 13	NNW 9	NNW	.	8	6	7	4	4	10	.	19,7	
5	72	70	66	56	51	75	84	77	NNW 4	N	N 9	N 8	N 6	N 4	N 6	N 6	.	10	10	7	4	10	8	.	1,7	
6	76	81	63	47	49	56	68	68	NNW 8	N 10	N 6	N 8	N 8	NNW 5	NNW 4	NNW 6	.	1	3	4	2	2	1	.	0,2	
7	77	83	65	46	46	53	66	69	NE 0	SE 1	NNE 1	N 2	N 2	NNW 2	NW 3	WNW 2	.	0	0	3	1	0	0	.	.	
8	71	67	72	66	44	48	76	83	WNW 2	W 2	NNW 1	N 2	NW 7	NNW 4	NNW 2	NNW 0	.	10	10	10	7	8	3	.	.	Écl. ESE vers 21 h.
9	83	77	57	62	58	75	82	72	ENE 1	ESE 0	N 3	NE 3	NE 2	NNW 2	NNW 4	NNW 3	.	8	9	10	10	6	1	.	0,6	
10	71	70	54	41	40	47	63	66	NNW 4	N 4	N 5	N 5	NNE 4	N 3	NW 3	NW 3	.	0	0	0	2	5	1	.	.	
11	67	62	53	50	53	65	78	80	NW 3	NNW 2	N 2	NNW 4	NNW 5	NW 4	NW 3	NNW 5	.	9	9	6	1	1	1	.	.	
12	83	84	66	53	41	53	68	83	NW 3	N 3	N 1	ESE 1	SE 1	ESE 1	WNW 0	SSW 1	.	0	2	0	0	0	0	.	.	
13	84	63	34	26	26	34	38	45	S 2	S 1	S 2	S 7	S 8	SSW 6	SSW 4	WSW 4	.	0	0	0	0	0	0	.	.	
14	53	60	48	42	39	48	62	68	SSW 2	N 0	E 0	NE 2	ENE 1	E 0	SW 2	WNW 1	.	1	2	4	1	3	0	.	.	Écl. W et NW soir.
15	65	65	44	39	35	40	44	38	S 1	S 2	SSE 2	S 4	S 9	S 4	S 6	S 14	.	7	2	9	3	8	6	.	.	
16	40	48	40	37	37	40	52	48	WNW 0	S 4	S 9	SSE 9	SSE 8	S 5	NE 1	S 6	.	3	5	5	1	9	2	.	.	
17	56	50	42	36	37	46	63	83	S 5	S 5	S 5	SSE 7	SSE 6	S 2	NNW 3	NW 4	.	4	2	1	6	9	7	.	.	
18	90	87	86	64	52	60	77	82	N 2	N 2	N 1	NE 1	NE 1	N 1	NNW	W	.	10	10	8	0	0	0	.	.	
19	95	98	59	45	31	40	53	56	N	N	E 1	NE 2	NE 2	N 1	WNW 2	WNW 2	.	1	0	0	1	1	0	.	.	
20	62	78	48	36	33	50	70	87	ESE 1	ESE 1	E 1	SSE 2	SSE 4	NNW 8	E 0	WNW 0	.	0	1	6	8	10	10	.	.	
21	89	90	69	67	64	54	70	92	NNE 2	NNW 0	ESE 1	S 1	S 2	S 2	N 1	W 0	.	10	10	10	10	10	1	.	0,1	
22	75	74	60	42	77	82	90	88	NNW	ENE	ESE	SE 4	W 5	SW 2	N 1	WSW 0	.	8	3	5	10	2	6	.	1,5	Or., tonn., pluie.
23	91	90	82	53	53	58	68	83	ENE 0	ESE 0	SSE 2	SSE 4	SSE 4	SSW 3	W 1	WSW 2	.	2	8	2	4	1	1	.	7,2	Nomb. écl. soirée.
24	80	91	83	50	46	62	71	80	SW 1	N 1	N 0	ENE 2	NNE 3	NNE 2	WNW 2	NNW 3	.	9	1	7	3	3	1	.	.	Or, tonn., écl. s.
25	75	90	58	48	45	58	70	76	NW 3	NNW 2	NE 2	NNE 1	NE 1	N 1	WNW 2	W 1	.	3	4	6	1	0	0	.	.	
26	81	91	67	47	39	46	65	74	N 0	SSE 2	SE 1	S 3	SSE 4	S 3	SW 2	S 2	.	0	0	0	0	1	2	.	.	
27	82	85	53	35	37	48	55	54	SW 2	SE 0	SSE 1	S 8	S 8	S 9	SSW 4	SSW 3	.	1	1	1	1	3	1	.	.	Écl. SW vers 23 h
28	67	71	51	37	44	50	62	94	SE 2	SSW 4	S 3	S 9	S 9	SSW 7	WNW 2	SSW 3	.	2	4	4	10	10	10	.	.	Or., tonn., pluie.
29	85	95	88	72	72	79	89	100	N 5	NNE 4	N 2	N 2	N 1	NNW 1	W 0	SE 0	.	10	10	10	10	10	10	.	31,0	
30	98	95	77	68	65	78	78	70	N 0	W 0	SE 0	SSE 2	S 3	S 2	SW 2	SSW	.	10	5	6	7	3	1	.	0,4	
Moy.	75,2	76,5	59,5	48,3	46,7	55,8	67,7	72,7	1,9	1,9	2,3	3,6	4,2	3,3	2,5	2,8	.	4,7	4,4	4,9	4,1	4,6	3,5	.	72,3	

Octobre 1892.

LYON (Observatoire de Saint-Genis-Laval).

Longitude 2°27′ E. — Latitude 45°41′. — Altitude 299m.

DATES.	PRESSION (700 +).								TEMPÉRATURE.									
	3h	6h	9h	12h	15h	18h	21h	24h	3h	6h	9h	12h	15h	18h	21h	24h	Min.	Max.
1	31,1	30,3	29,6	28,6	26,9	27,0	27,8	29,4	12,6	12,5	19,5	22,0	21,1	18,4	16,3	12,3	12,2	23,4
2	29,8	30,3	31,1	31,4	31,2	31,9	33,5	33,7	11,6	10,7	15,4	17,4	19,0	16,1	14,4	12,0	10,0	20,3
3	35,4	36,4	37,2	37,0	36,6	36,7	37,2	36,9	10,8	8,0	14,6	15,3	16,2	13,7	12,7	11,6	8,0	19,2
4	35,9	35,0	34,1	33,0	31,9	31,3	30,1	29,1	10,8	9,6	13,5	17,4	17,0	14,4	16,3	16,1	9,4	19,8
5	28,2	27,5	27,2	27,2	26,7	26,2	25,9	24,9	15,5	14,5	16,1	16,4	15,5	13,3	14,1	13,2	12,9	19,0
6	22,4	20,7	20,1	20,7	23,1	27,0	28,0	28,3	13,0	12,8	18,0	20,2	15,2	11,7	11,2	9,8	12,0	21,7
7	28,2	28,9	30,2	30,3	29,7	30,2	31,0	31,1	10,3	12,3	13,1	15,3	16,2	12,9	12,8	12,0	8,2	18,1
8	31,1	31,5	33,0	33,1	32,9	33,5	34,0	34,5	11,0	11,0	11,2	14,6	12,6	9,8	10,5	10,0	10,7	17,4
9	34,9	35,5	36,8	36,4	36,1	36,3	36,7	36,8	9,0	6,7	12,6	14,1	14,4	13,1	11,4	10,8	6,7	17,7
10	36,8	37,0	37,7	37,1	36,8	37,6	38,1	38,1	10,4	9,7	13,0	18,7	17,2	13,8	12,7	12,0	9,5	20,7
11	37,9	37,7	38,0	38,1	37,6	37,2	36,8	36,8	11,2	10,6	12,5	15,1	15,4	13,7	13,2	13,0	10,5	17,0
12	35,9	35,4	35,3	33,9	32,7	31,2	30,9	30,1	12,3	12,1	13,4	17,3	17,0	16,3	16,5	15,4	12,2	20,0
13	29,3	28,7	28,3	27,5	27,0	27,5	28,3	28,9	13,6	13,2	13,5	14,5	15,3	13,4	11,3	8,6	13,6	16,3
14	29,5	30,1	31,2	31,6	31,8	32,5	33,2	33,1	8,0	8,2	10,8	14,0	12,8	8,7	8,4	8,0	7,9	15,2
15	32,7	32,5	33,0	32,2	31,3	31,3	31,2	30,8	7,0	6,5	9,4	13,9	13,8	11,8	10,5	9,6	5,2	15,7
16	29,6	28,6	28,4	27,9	27,0	27,0	27,3	28,1	8,2	6,3	12,1	14,3	15,0	12,6	12,0	10,1	5,7	16,2
17	28,7	29,6	31,0	31,4	31,6	32,8	33,6	34,0	10,1	8,6	10,6	12,8	11,7	8,8	8,5	7,8	8,4	13,7
18	34,3	34,7	35,3	35,3	35,6	36,4	36,8	36,9	6,6	5,7	6,0	7,8	8,3	5,3	3,4	2,5	5,6	9,1
19	36,7	36,8	37,6	37,9	38,0	39,0	39,4	39,6	1,9	1,0	2,0	5,1	5,1	3,0	2,9	1,8	0,8	6,9
20	39,2	39,3	39,5	38,2	37,1	36,6	35,9	35,0	0,7	0,2	4,2	5,6	6,9	4,3	3,6	2,8	0,2	7,5
21	34,0	32,8	32,5	31,2	30,2	29,8	30,1	29,1	2,0	0,7	3,2	5,4	6,9	5,6	5,4	4,8	- 0,6	7,6
22	27,7	26,9	26,5	27,0	29,3	31,3	32,3	32,6	2,8	3,8	5,3	3,5	8,1	5,5	4,0	2,3	2,4	11,0
23	32,8	33,2	33,9	33,4	33,1	33,3	33,5	32,9	2,2	2,6	5,6	9,8	8,8	6,4	5,5	4,4	0,7	10,9
24	32,3	32,0	32,0	32,0	31,4	32,6	34,4	34,7	4,5	2,5	6,0	6,0	7,9	7,5	6,8	7,1	2,7	9,2
25	34,1	33,2	32,9	32,7	32,0	31,4	31,0	31,1	6,0	6,6	9,8	10,7	12,5	12,7	13,2	13,9	.	14,1
26	31,0	31,1	32,4	35,1	36,6	37,5	37,4	36,7	13,0	11,8	13,0	6,7	6,1	5,6	5,3	4,7	6,0	15,9
27	36,0	35,6	35,9	34,9	33,5	33,0	33,8	33,5	4,4	5,7	6,0	10,7	17,4	14,7	14,4	13,8	3,6	17,4
28	32,4	32,4	32,2	32,0	31,3	30,7	30,9	31,1	14,0	14,0	16,2	17,8	17,8	15,8	16,6	15,7	8,4	18,8
29	30,6	30,5	31,2	30,4	29,1	29,0	28,4	28,5	17,2	16,8	17,9	18,3	18,7	19,6	16,7	18,1	15,0	20,0
30	27,9	28,3	28,4	26,8	26,3	27,0	27,7	28,7	17,0	17,1	19,0	20,8	20,2	19,8	19,7	15,5	15,4	22,6
31	26,8	26,9	27,8	28,0	27,4	28,0	27,2	26,9	14,0	13,3	14,0	17,8	17,0	16,2	15,9	14,4	12,0	19,2
Moy.	32,04	31,92	32,27	32,01	31,67	32,03	32,34	32,32	9,41	8,87	11,53	13,52	13,78	11,76	11,17	10,13	7,84	16,18

DATES.	HUMIDITÉ RELATIVE.								VENT. — DIRECTION ET VITESSE EN MÈTRES.								NÉBULOSITÉ.								PLUIE.	REMARQUES.
	3h	6h	9h	12h	15h	18h	21h	24h	3h	6h	9h	12h	15h	18h	21h	24h	.	7h	10h	12h	15h	18h	21h	.		
1	94	93	58	55	48	67	73	95	SSW	S	S 4	S 8	S 9	S 7	S 3	NE 1	.	0	1	3	2	9	9	.	.	Éclairs dans la s.
2	98	96	63	42	39	50	58	70	WNW 0	WSW 1	WSW 1	SW 4	SW 5	WSW 4	SSW 4	NW 2	.	1	3	6	3	9	7	.	3,7	
3	75	90	68	54	47	66	74	83	E 0	NNE 1	ESE 1	W 2	SW 2	W 1	N 1	SSW 1	.	8	5	6	10	10	10	.	0,4	
4	80	83	69	52	52	62	55	55	S 0	S 0	SSE 1	S 2	S 5	SSE 1	S 4	S 7	.	9	10	4	10	10	10	.	.	
5	58	65	63	62	68	86	74	88	S 8	SE 5	SE 1	S 5	ESE 4	SSE 0	E 0	SE 0	.	6	10	1	10	10	10	.	0,4	
6	95	92	82	52	58	87	71	70	N 2	N 0	SSW 7	SSW 11	WSW 9	WNW 2	W 2	W 2	.	10	10	10	10	2	6	.	17,9	Or., tonn., pluie.
7	67	54	53	50	51	66	56	53	SSW 2	SSW 5	SSW 1	SSW 5	SSW 4	S 4	SW 7	SSW 5	.	8	10	8	4	10	10	.	0,7	
8	69	68	75	48	56	72	66	63	S 3	S 2	SW 0	SW 4	NW 3	WSW 2	W 3	WSW 7	.	10	6	9	8	3	9	.	.	
9	64	75	51	44	49	57	54	62	WSW 1	S 1	SW 3	SSW 4	S 2	SSW 3	SSW 3	SSW 4	.	1	4	7	9	8	8	.	.	
10	67	70	62	45	45	56	67	68	S 3	SSW 3	SSW 2	SSE 3	W 3	WSW 1	SW 2	WNW 1	.	6	7	6	6	1	8	.	0,3	
11	77	90	80	67	60	68	88	88	SE 0	SE 1	S 1	ESE 1	E 0	E 0	SSW 3	S 2	.	10	9	10	8	10	10	.	1,4	
12	91	91	84	61	66	67	64	68	S 1	SSW 2	SSE 1	SSE 2	S 3	S 5	S 7	S 6	.	10	10	9	10	10	10	.	2,8	
13	79	70	67	84	78	82	80	85	S 5	SW 8	SSW 3	SE 3	SSW 6	SW 4	W 4	WSW 2	.	10	10	10	10	10	10	.	3,4	
14	100	100	83	65	67	86	98	97	E 0	SSW 1	ESE 0	E 0	E 2	E 0	WNW 1	N 0	.	10	7	5	5	1	9	.	28,1	
15	97	100	98	51	55	66	81	82	N 1	E 0	E 0	SE 1	SSE 2	SSE 2	SSE 2	ESE 0	.	.	2	1	7	9	10	.	.	Brouillard le m.
16	88	98	68	60	56	64	63	92	ESE 1	S 1	S 4	S 7	SSW 8	SW 5	S 2	S 1	.	5	5	9	10	10	10	.	.	
17	88	85	68	61	66	85	86	93	W 2	W 0	WNW 2	N 3	N 2	NW 3	WNW 2	WNW 0	.	9	8	9	10	10	10	.	.	
18	100	97	88	70	52	60	75	76	NNW 4	NNW 3	N 4	NNW 5	N 6	NNW 4	NNW 6	NW 7	.	8	9	4	5	0	0	.	0,7	
19	76	80	64	57	54	64	72	75	NW 6	NNW 7	N 6	NNW 7	N 7	NNW 3	N 3	NNW 4	.	2	5	4	7	6	10	.	.	
20	88	90	66	60	60	69	69	70	NNW 4	NNW 3	N 4	N 3	NNW 3	NW 4	NW 3	NE 0	.	0	1	3	2	5	1	.	.	Gelée blanche.
21	80	86	67	56	49	55	63	69	NNW 1	NNE 2	NNW 2	N 6	N 3	NW 3	N 1	SSW 0	.	8	6	5	3	10	10	.	.	Gelée blanche.
22	89	77	77	94	53	55	62	73	SSE 0	S 2	SSW 1	NW 3	NNW 2	NW 2	NW 1	SW 2	.	10	9	10	6	5	1	.	0,2	
23	72	72	59	45	52	63	63	72	SSE 2	SSW 2	SSE 2	S 2	S 3	SW 3	SSW 3	S 2	.	8	2	3	9	7	6	.	1,7	
24	72	77	72	85	83	90	95	90	SSW 2	SSW 1	S 2	SE 1	SSW 1	NNW 2	NNE 2	ESE 0	.	9	10	10	10	10	10	.	.	
25	92	88	76	76	70	69	70	64	S 0	S 2	S 6	S 7	S 6	SSW 5	SSW 5	SSW 4	.	10	10	10	10	10	10	.	7,6	
26	74	63	58	98	84	85	88	94	SSE 4	SSW 3	NNW 2	NNE 6	NNE 1	NE 1	W 0	SW 0	.	10	10	10	10	10	10	.	0,2	
27	98	96	100	73	48	62	60	62	SW 0	S 2	SSE 2	S 3	S 6	S 9	S 9	S 12	.	10	10	3	4	1	0	.	1,8	
28	62	59	54	49	49	58	50	55	S 11	S 9	S 14	S 14	S 10	SSW 11	S 12	SSW 8	.	3	4	3	2	1	1	.	.	
29	48	47	47	46	46	39	49	49	WSW 9	SSW 4	SSW 7	SSE 3	SSE 6	SSW 9	S 2	W 4	.	9	9	10	10	10	9	.	.	
30	58	61	54	50	50	44	38	68	E 2	SW 0	S 1	ESE 3	S 0	S 3	SW 4	WSW 13	.	9	6	9	10	10	5	.	.	
31	78	88	76	64	83	80	75	85	WSW 0	NW 0	S 0	W 1	ESE 0	ESE 0	N 1	WSW 1	.	10	10	10	9	10	9	.	0,9	Brumeux.
Moy.	79,8	80,7	69,4	60,5	57,9	67,1	68,0	74,6	2,4	2,3	2,8	4,2	3,9	3,3	3,2	3,2	.	7,4	7,0	6,7	7,4	7,3	7,7	.	72,2	

Novembre 1892.

LYON (Observatoire de Saint-Genis-Laval).

Longitude 2° 27′ E. — Latitude 45° 41′. — Altitude 299^{m}.

DATES.	PRESSION (700 +). 3h	6h	9h	12h	15h	18h	21h	24h	TEMPÉRATURE. 3h	6h	9h	12h	15h	18h	21h	24h	Min.	Max.
1	26,5	26,6	27,3	27,7	28,0	29,0	30,0	31,0	13,1	12,1	14,6	15,5	14,9	13,4	12,2	11,6	11,4	16,3
2	32,1	32,9	34,1	34,2	33,9	34,4	34,4	34,3	10,4	9,0	8,8	11,4	11,0	9,4	9,2	8,3	8,0	13,5
3	34,0	34,1	35,0	35,3	35,9	37,0	37,9	38,4	7,1	6,9	9,3	11,4	11,5	10,7	9,3	8,1	5,7	12,7
4	38,6	38,9	39,8	39,6	39,2	39,6	40,2	40,4	7,0	6,9	7,5	11,5	14,0	10,8	9,1	7,5	6,6	14,4
5	40,1	40,1	39,8	38,7	38,1	38,1	37,4	36,2	6,8	6,9	8,4	15,1	14,7	13,2	12,6	13,3	5,4	16,5
6	35,9	35,8	37,0	36,9	36,7	37,1	37,3	37,1	12,6	12,7	10,1	11,3	11,6	9,6	8,6	7,7	10,1	12,0
7	37,0	37,1	37,9	37,9	37,9	38,8	39,2	39,4	8,0	8,1	8,9	10,8	10,4	7,9	7,0	7,0	7,6	12,4
8	39,6	40,0	41,0	41,2	41,2	41,4	41,6	41,8	7,0	6,9	8,9	10,5	10,3	8,5	7,6	7,2	7,0	11,1
9	41,3	41,0	40,9	40,0	39,6	39,6	39,7	39,5	6,8	6,0	7,0	9,6	10,2	8,9	7,5	7,6	5,9	11,2
10	39,7	39,8	40,3	40,0	39,4	39,3	39,5	39,5	7,9	8,2	9,6	12,5	13,0	11,5	9,9	9,1	6,9	15,1
11	39,3	39,5	39,3	38,6	38,0	38,2	38,0	37,6	8,4	8,4	9,2	10,3	10,3	9,8	9,5	9,4	7,7	10,8
12	37,4	37,1	37,3	36,6	35,7	35,6	35,9	35,9	9,2	9,1	9,2	14,8	14,5	12,0	11,3	10,6	9,0	16,2
13	35,7	35,6	36,2	35,6	35,0	35,1	35,6	35,7	9,4	9,3	10,2	12,9	13,9	12,2	9,6	9,1	8,4	16,0
14	35,7	35,9	36,4	36,1	36,0	36,1	36,7	36,9	8,8	8,7	11,1	15,9	15,2	14,4	14,5	12,9	7,7	17,4
15	36,9	37,1	37,5	37,1	36,6	36,8	37,0	36,7	12,0	11,3	13,2	15,4	15,0	13,6	14,0	12,6	10,3	17,4
16	36,2	35,5	35,7	35,2	34,1	34,1	34,4	34,3	11,8	12,3	13,5	16,4	15,3	14,2	14,4	14,6	11,6	17,1
17	34,5	34,3	34,6	34,5	33,9	34,6	34,9	35,1	14,2	11,8	12,0	13,8	12,8	11,0	10,2	9,8	11,0	16,2
18	35,0	35,0	35,0	34,6	33,7	33,5	33,2	32,4	9,6	9,6	10,4	11,9	12,3	10,4	9,5	9,0	9,3	13,4
19	31,0	30,0	29,4	28,0	27,9	28,1	29,5	31,0	8,7	8,1	9,1	9,6	9,0	8,7	8,0	7,8	8,0	10,2
20	32,7	34,9	37,3	38,3	38,6	39,5	40,1	40,3	7,9	7,6	7,8	9,0	9,3	7,4	6,4	5,0	6,7	10,7
21	40,3	41,3	42,4	42,2	41,9	42,7	43,1	43,2	3,8	3,3	4,6	6,5	6,5	5,3	5,0	5,0	2,7	7,4
22	43,2	43,1	43,5	42,7	41,9	41,7	41,5	41,4	4,6	3,8	4,2	5,6	5,4	5,3	5,0	4,9	3,3	6,9
23	41,2	40,9	41,1	41,5	41,2	41,7	42,1	42,5	4,7	4,5	4,7	7,8	8,6	4,4	2,8	3,0	4,1	9,8
24	42,5	42,5	42,6	42,3	41,8	42,0	41,9	41,9	3,0	3,0	3,7	6,5	7,1	6,5	7,8	8,1	2,6	8,2
25	41,4	41,1	41,3	40,5	40,0	40,3	40,1	40,1	7,5	6,7	6,9	9,8	9,6	6,8	5,9	6,4	5,8	10,6
26	39,8	39,9	41,3	41,6	41,8	42,9	43,4	43,0	6,2	5,6	5,6	7,3	6,4	4,2	1,7	- 0,3	3,9	8,1
27	42,1	41,3	41,1	41,7	42,9	44,8	46,3	47,3	0,1	1,2	2,9	4,6	5,4	3,7	5,4	3,8	- 0,7	6,0
28	47,0	47,7	48,9	48,4	47,8	47,5	47,5	47,0	1,6	0,0	0,5	2,7	2,6	1,7	1,2	0,9	- 0,5	3,2
29	46,3	45,8	45,9	45,2	44,1	43,9	43,7	43,5	0,8	0,5	1,0	4,1	4,6	1,7	1,4	0,7	0,3	5,4
30	43,4	43,2	43,7	43,3	42,4	42,8	43,3	43,2	- 1,0	- 1,4	0,5	3,0	3,4	2,6	2,7	3,0	- 1,6	5,2
Moy.	38,21	38,27	38,79	38,52	38,17	38,54	38,85	38,89	7,27	6,90	7,78	10,25	10,29	8,66	7,98	7,46	6,14	11,71

DATES.	HUMIDITÉ RELATIVE. 3h	6h	9h	12h	15h	18h	21h	24h	VENT. — DIRECTION ET VITESSE EN MÈTRES. 3h	6h	9h	12h	15h	18h	21h	24h	.	NÉBULOSITÉ. 7h	10h	12h	15h	18h	21h	.	PLUIE.	REMARQUES.
1	88	98	84	74	80	83	86	90	WSW 1	NW 2	WNW 0	SSW 0	WNW 0	SE 1	NNW 0	WNW 3	.	9	9	10	10	10	10	.	4,6	
2	78	88	85	64	73	89	91	89	NNW 1	NW 3	NW 1	NW 3	E 2	SSE 0	SSW 1	ENE 0	.	10	10	10	6	9	9	.	7,0	
3	96	96	92	80	86	92	100	100	ESE 0	ESE 0	SE 0	E 1	NE 0	W 0	ENE 0	W 0	.	8	10	10	7	10	1	.	0,6	
4	98	100	100	87	63	89	94	100	S 0	ENE 0	E 1	SE 0	SE 0	ESE 0	SE 0	SSE 0	.	?	?	0	1	0	2	.	0,9	Brouill. très épais.
5	100	100	94	58	65	76	80	74	SSE 2	SW 0	SSE 2	S 5	S 8	SSW 3	SSW 2	S 4	.	4	7	7	9	5	6	.	0,2	
6	86	95	100	82	76	100	100	88	SSW 2	NW 6	SSE 0	WSW 0	N 1	WSW 0	W 1	WNW 1	.	10	10	10	10	10	9	.	7,7	
7	87	88	83	61	71	82	94	91	NNW 2	NNW 2	NNW 2	NNE 2	NNE 2	NNW 3	NNW 3	NNW 3	.	9	6	9	10	10	10	.	6,4	
8	92	93	87	70	74	87	92	97	NNW 3	NNW 2	NNW 1	NW 1	E 0	NE 0	NNW 0	N 0	.	10	10	10	10	10	10	.	0,3	
9	100	100	100	82	85	93	100	100	WNW 0	N 1	ESE 0	NE 1	N 0	NNW 1	N 0	N 0	.	2	6	7	6	4	?	.	.	Brouillard.
10	100	100	95	82	80	92	100	100	N 0	SE 1	S 0	SE 1	SE 0	NE 1	NW 0	N 1	.	10	10	7	6	3	3	.	5,5	
11	100	100	100	96	95	96	100	100	NE 1	N 0	E 0	ENE 1	E 0	NNE 0	S 0	SE 0	.	?	?	?	?	?	?	.	2,5	Brouill. très épais.
12	100	100	94	74	76	90	92	85	SSE 0	WSW 0	SSE 0	SW 3	S 3	SW 2	SW 1	WSW 2	.	?	8	7	6	10	10	.	0,2	
13	100	100	90	81	72	85	95	98	SW 2	W 1	WSW 0	S 2	SSE 1	SE 2	NNW 1	SW 0	.	9	10	9	4	6	1	.	6,9	Br. le m., écl. le s.
14	100	100	92	60	60	65	67	78	SE 2	NE 0	SSE 0	S 4	SSW 4	SSW 6	S 5	S 7	.	5	8	6	7	8	10	.	.	
15	90	92	77	68	70	77	69	76	NNE 0	SSW 2	SSW 2	S 6	S 7	SW 5	SSW 5	SSW 5	.	3	3	4	6	0	1	.	0,1	
16	83	75	67	59	62	66	63	56	SSW 7	S 7	S 6	S 8	S 6	S 4	S 5	SSW 9	.	0	4	6	10	10	10	.	.	
17	61	83	72	65	68	88	100	100	SW 6	SE 1	S 0	SSW 2	S 2	SSW 2	S 2	SW 2	.	10	7	9	9	9	10	.	0,1	
18	100	100	96	81	72	89	84	92	W 0	SW 1	ESE 0	ESE 0	SE 0	N 1	N 2	NE 1	.	10	10	10	10	10	10	.	7,2	
19	100	100	84	85	82	96	95	83	ENE 0	SE 0	E 2	E 0	SE 2	NNE 1	WNW 1	NW 5	.	10	10	10	10	10	10	.	2,3	
20	78	76	76	74	71	84	86	95	NNW 3	NNW 2	NNE 2	ENE 1	NE 2	N 2	NW 2	NNW 2	.	8	10	7	6	10	3	.	11,1	
21	95	98	98	82	84	91	97	100	NNW 3	ENE 0	SE 0	ESE 0	E 1	E 1	E 0	S 0	.	?	?	10	10	10	10	.	0,1	Brouill., bruine.
22	98	100	87	78	89	94	96	94	ENE 0	SSE 0	S 0	SSE 1	WSW 2	ENE 1	N 1	NNE 0	.	?	10	10	10	10	7	.	.	
23	100	100	92	81	75	97	100	100	NW 1	W 1	NE 0	E 0	S 0	N 2	N 0	SE 0	.	8	10	9	3	0	?	.	.	Brouillard le soir.
24	100	100	100	89	84	92	87	88	S 1	WSW 0	NW 0	E 0	N 0	N 0	NW 1	N 2	.	?	?	10	10	3	10	.	0,1	Brouillard le m.
25	90	96	88	72	67	88	84	80	ENE 0	SE 0	W 0	NNE 3	N 2	N 3	NW 4	NNW 4	.	10	10	7	4	0	0	.	0,1	
26	89	90	87	76	77	90	100	100	NNE 3	N 3	E 3	E 1	E 0	NE 1	N 1	WNW 0	.	3	8	2	1	3	10	.	.	
27	100	100	98	87	81	89	76	83	NNW 0	ESE 0	ESE 0	NE 0	NNW 2	NNW 3	NNE 1	NNW 1	.	10	10	10	10	1	8	.	0,4	Brouillard léger.
28	88	93	87	77	73	78	77	77	N 2	NNE 3	N 2	N 4	N 3	NNE 2	NNE 2	NE 0	.	2	7	9	10	10	10	.	0,4	
29	78	82	80	61	59	80	84	90	NNE 2	E 0	SSE 1	SSE 2	SSW 0	WNW 0	NNW 1	N 1	.	10	10	3	0	0	0	.	.	
30	98	100	93	74	72	91	93	85	N 2	SSW 0	SW 0	SSE 2	ESE 0	ESE 0	E 0	N 2	.	10	10	5	10	10	10	.	.	
Moy.	92,4	94,8	89,3	75,3	74,7	87,0	89,4	89,6	1,4	1,2	0,9	1,7	1,8	1,5	1,5	1,8	.	7,5	8,6	7,7	7,3	6,6	7,0	.	64,7	

Décembre 1892.

LYON (Observatoire de Saint-Genis-Laval).

Longitude 2°27′ E. — Latitude 45°41′. — Altitude 299m.

DATES.	PRESSION (700+). 3h	6h	9h	12h	15h	18h	21h	24h	TEMPÉRATURE. 3h	6h	9h	12h	15h	18h	21h	24h	Min.	Max.
1	42,9	43,0	43,3	43,0	42,2	41,6	41,4	41,0	3,9	3,6	2,5	2,9	5,3	3,5	2,9	3,0	1,5	5,4
2	40,8	40,5	40,7	40,0	39,5	39,7	39,0	38,6	2,9	2,3	3,6	9,4	8,8	7,1	7,4	7,0	2,1	10,1
3	37,7	37,2	37,3	36,5	35,3	34,0	33,5	33,0	6,5	5,8	5,5	6,2	6,4	5,9	5,5	5,7	5,2	6,8
4	31,7	30,3	30,3	29,5	31,1	31,9	33,1	33,1	5,4	5,3	6,0	5,9	5,0	4,4	2,7	1,5	4,5	8,1
5	32,2	31,0	31,0	30,3	30,1	30,5	30,8	30,8	1,0	0,6	1,2	1,8	0,3	0,1	- 1,0	- 2,8	- 0,1	3,1
6	31,2	32,3	34,5	35,1	36,1	37,1	37,1	36,7	- 1,9	- 0,2	0,0	0,1	- 0,8	- 1,6	- 1,4	- 1,3	- 3,2	2,4
7	36,5	36,3	36,4	35,5	34,6	34,6	35,2	35,3	- 1,0	- 2,2	- 1,7	3,0	1,6	0,5	- 0,5	- 2,4	- 2,5	4,8
8	35,5	36,1	37,8	38,1	38,6	39,4	39,9	39,9	- 3,2	- 2,2	- 0,9	0,0	- 0,3	- 1,2	- 1,5	- 2,7	- 3,7	0,4
9	39,1	38,1	37,5	35,5	32,4	31,9	30,7	30,6	- 3,7	- 4,2	- 4,5	- 0,8	- 1,2	0,4	- 0,7	- 0,3	- 5,6	0,5
10	31,6	31,8	33,4	34,4	34,8	35,7	36,5	36,9	- 0,3	0,2	0,3	1,6	0,8	0,4	- 0,7	- 0,9	- 1,8	2,0
11	36,6	36,4	36,2	34,7	32,6	32,2	32,1	32,6	- 2,0	- 2,2	- 1,5	1,7	0,8	0,2	1,2	1,2	- 3,7	3,2
12	33,4	33,8	35,1	34,9	34,3	34,0	33,6	33,2	1,9	2,2	3,3	5,9	5,1	5,6	5,7	5,7	- 0,3	6,8
13	33,0	32,5	33,1	34,3	35,3	36,5	38,0	39,1	5,8	5,9	6,6	6,9	5,7	4,9	2,8	1,9	4,9	7,7
14	40,4	41,1	42,3	42,6	42,9	43,8	44,6	44,6	1,1	0,1	1,0	2,2	1,9	0,2	- 1,2	- 0,4	- 0,2	3,4
15	44,4	44,6	45,0	44,7	44,0	44,1	44,7	45,5	- 0,2	- 0,2	0,7	0,8	2,3	1,9	3,6	4,9	- 1,8	7,1
16	45,8	45,9	46,5	46,1	45,6	45,9	46,6	46,8	5,6	5,0	5,2	7,8	7,7	6,5	5,1	4,2	.	8,7
17	46,6	46,6	47,4	47,3	47,1	47,4	47,7	47,7	2,4	1,7	- 0,2	2,6	1,8	1,0	0,1	- 1,7	- 0,6	3,1
18	47,5	47,3	47,6	46,9	46,1	46,1	46,1	45,7	- 3,0	- 2,8	- 1,4	1,2	- 0,7	- 2,2	- 2,4	- 3,3	- 4,1	1,6
19	44,8	43,9	43,8	43,0	41,6	41,0	40,9	40,6	- 3,8	- 4,3	- 3,6	- 1,6	- 1,5	- 3,2	- 4,3	- 5,0	- 4,9	- 0,9
20	39,5	38,9	38,9	38,2	37,9	38,0	38,1	37,9	- 3,7	- 3,5	- 0,1	4,8	5,9	3,6	2,2	- 0,6	- 5,3	7,1
21	37,8	37,6	37,7	37,2	36,7	36,8	37,0	36,6	- 1,6	- 1,9	- 1,9	- 0,4	0,3	0,4	0,7	0,7	.	0,7
22	36,0	35,5	35,4	34,5	33,8	34,0	33,6	32,6	0,7	0,7	0,9	2,6	2,6	1,5	1,5	1,5	- 0,6	4,4
23	32,7	32,4	32,8	32,4	32,1	32,5	32,2	32,0	1,5	1,0	1,5	2,4	2,4	1,7	1,6	1,5	1,0	2,8
24	31,6	30,6	30,9	30,8	30,5	30,7	31,2	31,2	1,0	0,8	0,3	0,3	0,5	- 0,5	- 0,4	- 0,4	0,2	1,9
25	30,9	30,2	30,1	29,6	29,2	29,2	29,5	29,5	- 0,7	- 1,2	- 1,3	0,3	0,2	- 0,8	- 1,0	- 1,0	- 1,3	0,7
26	29,8	30,2	31,2	31,8	32,5	33,3	33,9	33,9	- 1,1	- 1,4	- 2,5	- 2,5	- 3,0	- 3,2	- 3,5	- 3,6	- 2,8	- 1,8
27	34,2	34,6	35,5	35,4	35,4	35,8	36,3	36,7	- 3,7	- 4,6	- 5,4	- 4,1	- 3,7	- 4,5	- 5,1	- 6,2	- 5,5	- 3,5
28	37,0	37,6	38,9	38,9	38,7	38,9	39,0	38,5	- 6,9	- 7,4	- 7,0	- 3,5	- 3,7	- 4,6	- 5,0	- 5,8	- 7,9	- 2,6
29	37,4	36,3	35,8	34,4	33,3	32,7	31,8	31,1	- 6,5	- 7,0	- 5,4	- 2,3	- 1,7	- 3,6	- 3,9	- 5,6	- 8,0	- 0,8
30	30,1	29,3	29,1	28,2	27,2	26,5	27,0	26,3	- 6,2	- 7,0	- 6,2	- 4,2	- 2,9	- 5,1	- 5,6	- 7,1	- 7,9	- 2,7
31	26,0	25,6	25,8	24,9	24,7	24,7	24,5	24,2	- 8,0	- 8,0	- 8,1	- 6,7	- 5,5	- 7,2	- 8,5	- 8,0	- 9,1	- 4,7
Moy.	36,58	36,37	36,82	36,41	36,01	36,15	36,31	36,20	- 0,57	- 0,82	- 0,42	1,43	1,30	0,39	- 0,12	- 0,65	- 2,13	2,77

DATES.	HUMIDITÉ RELATIVE. 3h	6h	9h	12h	15h	18h	21h	24h	VENT. — DIRECTION ET VITESSE EN MÈTRES. 3h	6h	9h	12h	15h	18h	21h	24h	NÉBULOSITÉ. .	7h	10h	12h	15h	18h	21h	.	PLUIE.	REMARQUES.
1	80	83	87	91	84	92	77	77	N 2	NNW 2	E 0	SSE 1	E 1	NNE 0	W 1	SW 2	.	3	?	?	8	10	8	.	0,2	Brd, bruine.
2	68	63	70	65	61	68	81	81	WSW 1	SSW 3	SSW 1	SSE 1	N 0	NW 0	N 2	NE 2	.	5	3	8	9	6	9	.	0,1	
3	92	95	93	90	76	78	78	74	NE 0	N 0	SSW 0	SSE 2	SSE 3	SW 3	S 3	SSW 3	.	?	?	10	9	5	9	.	.	Brd, bruine.
4	82	73	80	80	68	55	64	66	S 4	SSW 4	SW 3	NW 7	WNW 2	NW 6	NW 4	NW 4	.	10	9	10	7	6	10	.	0,8	Pl., flocons de nge.
5	73	78	75	75	93	84	84	80	S 1	WSW 1	SW 0	W 2	NW 3	WNW 2	NW 2	SSE 1	.	10	10	10	1	10	6	.	3,2	Neige.
6	78	70	63	85	93	100	100	96	NNE 0	NNW 10	NW 7	E 1	E 0	S 0	S 2	WSW 0	.	9	4	10	10	10	9	.	2,0	Neige.
7	100	93	80	58	60	97	89	100	SSE 1	SSE 1	S 2	S 2	S 2	WSW 3	NW 1	SW 0	.	10	6	6	9	10	0	.	6,0	Neige.
8	82	93	100	77	68	72	89	85	E 0	ENE 1	N 3	N 5	NNW 3	NNE 2	N 1	NNE 3	.	10	10	10	10	9	10	.	8,8	Neige.
9	96	100	95	79	73	68	93	77	NNW 1	NE 0	SE 1	SSE 1	S 4	SSW 3	SSW 7	SSW 7	.	?	9	4	10	10	10	.	0,3	Bd le m, écl. le s.
10	88	88	70	60	72	73	90	82	SW 2	W 1	NW 5	NNW 4	NNW 4	NNW 1	N 2	NE 1	.	10	9	9	10	10	10	.	6,3	Neige. [au NE.
11	80	95	75	64	64	90	75	87	NE 0	WSW 0	S 2	S 4	S 6	S 5	SSW 6	SSW 4	.	1	7	8	10	10	10	.	0,5	Neige.
12	80	80	77	72	79	79	78	88	SW 4	SW 3	SSW 2	SSW 3	SSW 4	SSW 3	SSW 7	SSW 7	.	9	10	10	9	10	10	.	0,8	
13	85	92	88	84	74	73	84	81	S 6	SSW 6	SW 3	NNW 4	NNW 3	NW 7	NNW 4	N 6	.	6	10	10	10	10	9	.	1,2	
14	81	76	72	69	72	75	84	85	N 7	NW 5	N 6	N 4	NW 4	NW 2	W 1	NW 1	.	2	2	3	1	1	1	.	1,2	Écl. au SE le s.
15	80	88	87	100	95	100	95	95	ENE 0	SSW 0	W 0	SE 1	E 0	NE 1	NNE 0	NW 1	.	10	10	10	10	0	?	.	.	Brd, bruine.
16	85	85	90	80	80	86	82	83	NW 1	NNE 2	N 3	N 4	N 5	N 5	NW 3	SE 1	.	10	8	10	10	7	1	.	0,4	
17	86	98	100	95	96	100	100	100	WNW 1	NE 1	NNW 1	SSE 0	NNE 0	NW 0	SW 1	WNW 0	.	0	?	?	?	?	?	.	.	Brouillard.
18	98	96	96	99	96	97	96	100	WNW 1	WNW 0	WNW 0	S 0	ENE 0	WNW 1	NNE 0	NE 0	.	?	?	0	0	?	?	.	.	Brouillard.
19	100	100	98	100	100	100	100	100	SW 0	W 0	ENE 0	ENE 0	ENE 0	WNW 0	NNW 0	WSW 1	.	?	0	?	?	?	2	.	.	Brouillard.
20	100	97	98	79	70	83	85	90	WSW 0	SW 1	WSW 0	E 0	ENE 0	N 1	N 2	NNW 1	.	9	0	0	0	0	0	.	.	Brouillard.
21	100	93	96	97	95	91	91	93	ENE 0	N 1	W 0	NNW 0	N 0	N 2	N 1	N 0	.	?	?	10	10	10	10	.	.	Brouillard.
22	94	96	96	87	80	95	93	97	N 1	WNW 1	N 0	E 0	NE 0	W 2	SSW 1	SSE 0	.	?	10	10	4	10	10	.	.	Brouillard.
23	100	100	97	96	100	96	94	92	WSW 1	E 0	NE 0	ESE 0	N 1	NNW 3	N 3	N 2	.	?	10	?	?	10	10	.	1,2	Brouillard, pluie.
24	88	91	89	89	87	89	89	85	N 2	NNW 1	N 0	N 1	NNW 1	N 2	NNW 1	NNW 2	.	10	10	10	10	10	10	.	.	
25	88	92	89	85	85	88	90	88	N 1	N 0	NNE 1	NE 1	N 1	NNW 1	NNW 3	NNW 2	.	10	10	10	10	10	10	.	.	
26	88	89	95	96	89	86	80	72	N 2	N 2	N 2	N 3	N 3	N 3	N 2	N 3	.	10	10	10	10	10	10	.	.	
27	72	74	76	70	57	66	56	68	N 3	NNW 4	N 5	N 3	NNW 4	NNW 2	NNW 3	NNW 1	.	10	10	5	0	0	0	.	.	
28	75	79	76	67	71	73	72	75	NNW 0	N 3	N 0	NW 1	WNW 2	S 2	S 1	S 2	.	0	0	0	0	0	0	.	.	
29	77	83	80	68	64	77	82	88	ESE 1	ESE 1	SSE 0	NW 1	W 0	SSE 1	S 1	S 2	.	0	0	0	0	0	0	.	.	
30	92	92	90	80	75	87	87	85	S 2	S 0	WSW 0	SE 1	ESE 0	N 1	NNW 2	NE 1	.	0	4	8	1	0	0	.	.	
31	92	93	90	80	74	89	91	95	WNW 1	NNE 0	N 0	NNW 1	S 1	NE 1	NNE 0	ENE 0	.	?	10	7	0	0	0	.	.	Brouillard.
Moy.	86,5	87,9	86,1	81,2	79,1	84,1	85,5	86,0	1,4	1,7	1,6	1,9	1,8	2,0	2,1	2,0	.	6,7	7,0	7,3	6,4	6,6	6,2	.	24,0	

Janvier 1892.

PIC DU MIDI (Observatoire).

Longitude 2° 12′ W. — Latitude 42° 57′. — Altitude 2859^{m}.

DATES.	PRESSION (500 +). 3^h	7^h	9^h	12^h	15^h	18^h	21^h	24^h	TEMPÉRATURE. 3^h	7^h	9^h	12^h	15^h	18^h	21^h	24^h	Min.	Max.
1	40,2	39,1	39,1	38,7	37,8	37,4	37,0	36,9	.	- 2,0	- 1,2	0,0	- 0,8	- 3,0	- 4,0	.	- 3,2	1,0
2	36,6	36,3	36,5	36,1	36,0	36,7	37,5	38,0	.	- 7,0	- 9,0	- 9,8	- 9,0	-12,0	-10,0	.	-13,0	- 5,3
3	38,2	38,0	38,5	37,9	37,4	37,0	36,4	35,6	.	- 5,0	- 4,0	0,0	- 0,4	- 4,0	- 4,4	.	-11,3	2,0
4	34,8	33,6	33,6	32,5	32,0	31,7	31,3	30,6	.	- 6,6	- 7,0	- 7,0	- 8,0	- 9,6	-12,7	-13,9	- 7,7	- 5,3
5	30,1	29,8	30,2	30,2	30,3	31,0	31,2	31,3	-19,5	-18,0	-18,2	-16,8	-18,0	-19,6	-18,0	-16,6	-20,0	-15,0
6	31,5	32,0	32,2	32,4	32,2	32,7	33,1	33,0	-19,0	-13,0	-14,4	-11,0	-10,0	- 9,6	- 9,8	-10,4	-22,0	- 7,9
7	33,1	32,9	32,9	32,6	32,0	31,6	31,5	30,9	-10,6	- 9,0	- 7,0	- 5,2	- 5,4	- 6,4	- 7,2	- 8,1	-11,1	- 3,2
8	30,3	29,4	29,8	28,8	27,5	26,4	26,0	24,6	- 8,1	- 9,0	- 9,9	- 9,2	-10,3	-11,4	-13,2	-13,9	-10,2	- 8,0
9	23,8	23,1	22,5	22,0	20,8	19,5	23,1	23,1	-15,6	-15,2	-15,8	-14,0	-15,6	-15,8	-18,0	-17,5	-16,8	-12,0
10	22,9	22,3	23,2	23,1	23,1	23,0	23,4	23,9	-16,0	-14,0	-14,0	-12,3	-13,8	-13,6	-12,0	-12,1	-20,6	-10,7
11	24,7	25,6	26,7	26,9	27,6	27,6	27,7	26,8	-13,0	-10,6	-10,4	- 9,1	- 8,4	- 9,3	- 8,0	- 8,0	-15,2	- 7,0
12	26,3	25,5	26,0	25,7	25,0	24,8	24,0	23,3	- 8,1	- 7,0	- 5,4	- 4,0	- 4,4	- 5,4	- 6,2	- 6,8	- 9,6	- 2,8
13	22,3	21,5	21,8	21,0	20,4	20,3	20,3	20,0	- 8,0	- 9,0	- 8,2	- 5,7	- 8,6	- 8,8	-10,2	-11,1	-10,2	- 4,7
14	19,7	19,8	21,2	21,7	22,8	23,1	23,6	23,7	-11,6	-13,0	-14,2	-13,0	-14,3	-14,8	-14,9	-15,1	-14,3	-11,8
15	23,6	23,0	23,2	23,4	23,8	23,9	24,8	24,7	-15,8	-14,0	-14,6	-15,4	-13,8	-13,2	-12,6	-12,0	-18,3	-11,0
16	24,8	24,0	24,6	24,6	24,0	24,4	23,8	23,8	-12,4	-12,4	-10,4	- 9,2	- 9,2	- 9,0	- 8,8	- 8,7	-13,7	- 7,7
17	23,8	23,6	24,3	24,0	24,4	25,0	25,6	25,7	- 8,6	- 8,6	- 7,4	- 7,0	- 7,8	- 8,0	- 8,0	- 8,3	-10,0	- 5,7
18	25,9	26,2	27,0	27,0	27,0	27,1	27,7	28,0	- 8,3	- 7,8	- 7,3	- 7,0	- 7,4	- 8,7	- 8,4	- 8,0	- 9,1	- 5,3
19	28,4	29,2	30,1	30,4	30,4	30,9	31,3	31,0	- 8,0	- 8,0	- 8,0	- 6,4	- 8,2	- 9,2	- 9,6	- 9,9	- 9,5	- 5,0
20	30,6	30,1	30,2	30,0	29,7	29,7	29,9	30,1	- 9,6	- 9,7	- 6,4	- 5,0	- 4,0	- 5,4	- 5,6	- 5,2	-11,6	- 1,9
21	30,9	31,8	32,8	33,4	34,0	35,0	36,1	36,2	- 5,2	- 5,3	- 4,2	- 1,0	- 1,4	- 4,8	- 5,2	- 5,2	- 6,8	3,0
22	36,6	37,4	38,3	39,0	39,0	40,0	40,7	40,7	- 5,8	- 5,7	- 4,4	- 1,8	- 3,0	- 4,6	- 4,4	- 4,8	- 7,0	- 0,3
23	40,7	40,5	41,1	41,0	40,5	40,5	40,7	40,2	- 4,5	- 4,8	- 3,1	0,3	- 0,9	- 3,4	- 3,2	- 3,7	- 6,2	2,2
24	39,9	39,7	40,1	39,8	39,2	39,3	39,5	39,2	- 3,7	- 4,7	- 4,2	- 4,6	- 5,8	- 7,0	- 7,3	- 7,3	- 6,0	- 2,0
25	38,9	39,0	39,1	39,0	38,7	39,0	39,4	39,2	- 7,8	- 7,7	- 8,3	- 7,0	- 6,2	- 7,5	- 9,0	-11,1	- 9,3	- 5,0
26	39,7	40,6	41,3	40,2	41,8	42,0	42,1	41,9	-12,0	- 9,4	- 8,4	- 8,3	- 7,8	-10,0	- 9,8	- 9,0	-12,0	- 6,4
27	41,7	41,1	41,4	41,8	41,7	41,7	41,9	41,2	- 8,4	- 7,0	- 5,0	- 4,0	- 4,0	- 6,0	- 9,0	- 7,8	-10,8	- 2,2
28	40,1	39,2	39,9	40,1	40,2	41,6	43,0	43,5	- 7,2	-10,6	-12,2	-11,9	-13,0	-14,0	-12,2	-11,9	-12,0	- 9,6
29	45,1	45,9	46,5	47,1	46,8	47,6	48,4	48,8	-11,4	- 7,0	- 6,4	- 4,8	- 4,2	- 4,3	- 2,0	- 4,0	.	- 0,6
30	48,7	48,8	49,1	49,0	48,3	48,4	48,1	47,8	- 4,1	- 4,8	- 0,6	0,7	1,6	- 1,0	- 0,4	0,5	- 6,4	3,3
31	47,3	46,7	46,8	46,4	45,2	44,7	44,0	43,0	0,7	0,5	2,0	4,5	3,2	1,0	0,0	0,1	- 1,6	6,0
Moy.	32,94	32,76	33,23	33,15	32,89	33,02	33,33	33,12	- 9,16	- 8,56	- 7,99	- 6,61	- 7,06	- 8,34	- 8,52	- 8,67	-11,29	- 4,48

DATES.	HUMIDITÉ RELATIVE.								VENT. — DIRECTION ET FORCE.	7^h	9^h	12^h	15^h	18^h	21^h		NÉBULOSITÉ.	7^h	9^h	12^h	15^h	18^h	21^h		PLUIE.	REMARQUES.
1	.	.	.	.	.	.	.	.	.	W 2	W 1	W 1	W 2	W 2	W 1	.	.	0	0	0	0	0	0	.	.	
2	.	.	.	.	.	.	.	.	.	W 1	W 1	W 1	N 1	NE 1	NE 1	.	.	10	10	1	0	0	0	.	0,6	Brouill. le matin.
3	.	.	.	.	.	.	.	.	.	NE 1	NE 1	Calme	Calme	NE 1	NE 1	.	.	0	0	0	0	0	0	.	.	
4	.	.	.	.	.	.	.	.	.	NW 2	W 1	W 1	W 2	W 2	W 1	.	.	8	10	10	10	10	10	.	1,6	Brouillard.
5	.	.	.	.	.	.	.	.	.	W 1	NW 1	N 1	N 1	NE 2	NE 4	.	.	0	0	0	0	0	0	.	2,0	
6	.	.	.	.	.	.	.	.	.	NW 2	NW 3	NW 2	NW 3	NW 3	W 4	.	.	10	6	10	10	10	9	.	2,8	
7	.	.	.	.	.	.	.	.	.	NW 2	NW 2	W 2	SW 2	W 2	W 2	.	.	0	0	0	0	0	2	.	.	
8	.	.	.	.	.	.	.	.	.	SW 2	SW 2	SW 2	SW 1	SW 1	W 2	.	.	2	4	6	10	10	10	.	2,0	Neige.
9	.	.	.	.	.	.	.	.	.	NW 2	W 2	SW 2	SW 4	NW 5	W 4	.	.	10	0	8	10	10	10	.	10,0	Neige.
10	.	.	.	.	.	.	.	.	.	NW 3	NW 3	W 2	SW 2	W 3	SW 2	.	.	8	10	7	8	8	10	.	2,4	
11	.	.	.	.	.	.	.	.	.	W 2	SW 2	SW 2	SW 1	W 2	SW 1	.	.	9	9	9	10	10	10	.	1,4	
12	.	.	.	.	.	.	.	.	.	SW 2	SW 1	SW 2	SW 2	SW 1	Calme	.	.	10	10	10	4	7	10	.	3,0	
13	.	.	.	.	.	.	.	.	.	SW 1	SW 1	SW 1	SW 1	Calme	SW 1	.	.	8	6	5	10	10	10	.	8,4	Brouillard.
14	.	.	.	.	.	.	.	.	.	W 4	W 4	NW 4	NW 4	N 1	SW 2	.	.	10	10	10	10	10	10	.	24,2	Brd. temp. de nge
15	.	.	.	.	.	.	.	.	.	N 3	N 4	N 4	W 4	N 2	N 2	.	.	10	10	10	10	10	10	.	25,4	Brouillard, neige
16	.	.	.	.	.	.	.	.	.	W 3	W 3	SW 4	SW 4	SW 4	SW 4	.	.	2	2	3	8	5	7	.	1,8	
17	.	.	.	.	.	.	.	.	.	SW 3	SW 4	SW 5	SW 4	SW 4	S 4	.	.	6	6	6	10	10	6	.	3,8	
18	.	.	.	.	.	.	.	.	.	SW 2	S 2	N 2	Calme	N 2	N 2	.	.	7	10	10	10	10	10	.	8,2	Neige.
19	.	.	.	.	.	.	.	.	.	NW 1	NW 1	W 1	W 1	NW 1	Calme	.	.	10	10	10	10	10	0	.	2,4	
20	.	.	.	.	.	.	.	.	.	NW 1	W 1	W 1	SW 1	W 1	W 2	.	.	0	2	2	5	2	9	.	.	
21	.	.	.	.	.	.	.	.	.	Calme	Calme	Calme	Calme	Calme	SW 1	.	.	5	6	2	5	7	2	.	.	
22	.	.	.	.	.	.	.	.	.	SW 1	SW 1	SW 1	SW 2	SW 1	SW 1	.	.	8	4	4	1	0	0	.	.	
23	.	.	.	.	.	.	.	.	.	W 1	W 1	W 1	W 1	Calme	W 1	.	.	0	0	0	0	0	0	.	.	
24	.	.	.	.	.	.	.	.	.	N 1	N 1	N 1	Calme	N 1	N 2	.	.	0	0	0	0	0	10	.	.	
25	.	.	.	.	.	.	.	.	.	NE 1	NE 1	NW 2	NW 2	NW 2	N 2	.	.	10	10	10	10	10	1	.	7,8	
26	.	.	.	.	.	.	.	.	.	NE 2	NE 2	N 2	N 2	NNE 2	NE 2	.	.	0	0	0	0	0	0	.	.	
27	.	.	.	.	.	.	.	.	.	N 1	N 2	N 2	N 3	N 1	W 1	.	.	1	3	5	2	9	0	.	.	
28	.	.	.	.	.	.	.	.	.	W 4	SW 4	SW 4	SW 4	NW 4	N 3	.	.	10	10	10	10	10	0	.	37,0	Neige.
29	.	.	.	.	.	.	.	.	.	N 2	N 2	N 2	N 3	NE 2	N 3	.	.	3	4	3	10	10	10	.	3,0	Brouillard le soir.
30	.	.	.	.	.	.	.	.	.	NE 1	NE 1	N 1	N 1	NE 1	NE 1	.	.	2	2	0	0	0	0	.	.	
31	.	.	.	.	.	.	.	.	.	W 1	NW 1	W 1	W 1	W 1	W 1	.	.	0	0	0	0	0	0	.	.	
Moy.	.	.	.	.	.	.	.	.	.	1,8	1,8	1,8	1,9	1,8	1,9	.	.	5,1	5,0	4,9	5,5	5,7	5,0	.	147,8	

Nota. — Les observations de 3^h et de 24^h sont relevées sur des enregistreurs Richard.

Février 1892.

PIC DU MIDI (Observatoire).

Longitude 2° 12′ W. — Latitude 42° 57′. — Altitude 2859^{m}.

DATES.	PRESSION (500 +). 3h	7h	9h	12h	15h	18h	21h	24h	TEMPÉRATURE. 3h	7h	9h	12h	15h	18h	21h	24h	Min.	Max.
1	41,8	40,6	39,9	38,1	36,4	35,6	34,3	32,9	0,2	- 0,2	1,0	3,0	- 1,0	- 5,0	- 6,0	- 6,2	- 1,3	4,2
2	30,7	28,9	28,8	28,0	27,3	27,9	27,9	25,4	- 7,3	-11,0	-12,2	-11,8	-14,8	-15,2	-15,4	-12,3	-12,3	- 9,4
3	21,8	23,6	24,2	24,7	24,2	24,9	27,8	28,8	- 8,4	-10,0	-11,0	-10,8	- 9,8	-10,2	-11,0	-11,0	-16,3	- 7,0
4	29,7	30,7	31,9	33,1	33,0	34,6	36,7	37,0	-11,0	-10,9	- 9,8	- 9,2	- 7,0	- 8,0	- 6,0	- 6,1	-12,0	- 4,0
5	37,1	37,1	37,6	38,4	38,2	39,0	39,1	38,8	- 6,5	- 7,0	- 7,3	- 6,0	- 6,0	- 6,2	- 7,5	- 6,8	- 8,6	- 2,3
6	38,9	39,3	40,0	40,4	40,2	40,3	41,8	40,8	- 6,6	- 6,0	- 5,4	- 5,1	- 5,4	- 6,4	- 6,8	- 6,4	- 8,8	- 3,6
7	40,1	40,2	40,8	41,1	41,0	41,3	41,7	41,7	- 6,8	- 7,0	- 6,0	- 4,0	- 4,2	- 5,6	- 6,2	- 6,8	- 8,2	- 1,6
8	41,4	41,1	41,1	40,6	39,0	38,3	37,2	35,3	- 8,2	- 6,3	- 3,4	- 3,0	- 6,0	- 9,0	- 8,0	- 8,2	- 8,6	- 1,2
9	34,0	33,4	34,9	36,0	36,2	36,6	36,6	36,4	- 8,1	-11,4	-11,2	-10,5	-10,2	-11,0	-13,0	- 9,7	-12,9	- 8,9
10	36,1	36,2	37,0	37,7	37,5	37,8	38,5	38,7	-10,4	-11,3	-10,9	-10,6	-11,0	-12,2	-11,4	-12,8	-14,0	- 8,0
11	38,2	38,0	38,7	38,8	38,2	38,2	38,6	39,2	-11,1	-10,0	- 9,8	- 7,0	- 6,4	-10,0	- 8,0	- 6,4	-14,0	- 5,4
12	39,0	39,0	40,0	40,0	40,0	40,2	40,4	40,8	- 5,9	- 6,0	- 4,0	- 2,0	- 2,8	- 5,4	- 6,0	- 4,9	- 9,6	- 0,4
13	40,7	40,5	40,9	40,4	39,9	39,2	39,0	38,3	- 6,4	- 6,0	- 4,8	- 4,6	- 4,6	- 7,0	- 9,0	- 9,0	- 7,4	- 3,0
14	37,5	37,0	37,5	37,6	36,7	36,3	35,9	34,7	-10,1	- 9,2	- 7,8	- 5,6	- 5,4	- 7,0	- 7,0	- 7,6	-11,4	- 3,2
15	33,2	31,6	31,4	30,1	29,0	28,3	27,9	27,1	- 7,6	- 7,2	- 6,2	- 5,0	- 4,4	- 6,4	- 7,0	- 8,1	- 8,7	- 3,0
16	25,9	24,6	24,7	24,5	24,4	24,7	24,2	23,8	- 9,1	-10,0	- 9,2	- 6,0	- 7,0	-10,0	- 9,7	- 9,9	-11,0	- 4,8
17	22,0	20,6	21,0	21,0	21,3	21,6	21,7	21,7	- 9,7	-10,8	-12,4	-13,0	-14,6	-17,0	-17,6	-18,1	-12,0	- 7,8
18	21,4	21,2	21,0	20,1	18,8	17,5	17,3	17,5	-18,1	-17,2	-13,0	-11,2	-10,6	- 9,8	- 9,0	- 8,5	-19,6	- 7,4
19	17,9	18,6	18,3	17,0	15,9	15,0	18,4	20,4	- 8,3	- 7,0	- 6,8	- 5,4	- 6,0	- 6,0	- 6,2	- 9,2	-10,1	- 3,7
20	22,0	23,4	24,9	26,0	26,3	26,2	26,0	26,6	-12,0	-12,0	-10,2	- 7,0	- 7,2	- 9,2	- 8,0	- 6,4	-13,2	- 5,6
21	25,0	25,4	26,0	25,0	24,8	24,6	25,3	26,1	- 6,7	- 6,0	- 5,4	- 5,0	- 4,6	- 6,3	- 7,2	- 9,0	- 9,0	- 3,0
22	26,5	27,4	28,2	28,9	28,5	27,2	27,0	27,1	-11,8	-10,0	- 7,4	- 5,3	- 5,0	- 9,0	- 9,0	- 8,0	-12,9	- 1,0
23	27,0	27,8	27,5	28,2	28,3	28,6	29,4	29,8	- 8,2	- 8,0	- 7,5	- 5,0	- 7,0	-11,0	-12,0	-12,4	-10,0	- 2,0
24	30,0	30,5	31,0	31,7	31,3	31,4	31,5	31,4	-12,2	-11,0	- 9,0	- 6,0	- 7,2	- 9,1	-11,8	-11,7	-13,6	- 4,7
25	31,1	30,7	31,2	31,8	31,9	32,0	32,8	33,3	-11,8	-11,3	- 7,4	- 6,0	- 5,5	-10,0	-11,0	-11,9	-12,6	- 1,8
26	33,5	33,9	34,6	35,1	34,7	34,3	34,3	33,9	-11,9	-10,6	- 8,0	- 5,0	- 2,0	- 5,0	- 5,2	- 5,0	-14,0	0,5
27	33,1	32,1	31,9	31,0	30,1	29,7	30,1	30,2	- 5,4	- 4,3	- 4,3	- 3,0	- 5,0	- 7,0	- 7,8	- 9,0	- 6,0	2,7
28	30,1	30,2	30,4	30,9	31,0	31,1	31,6	31,5	- 9,4	- 9,0	- 8,0	- 4,8	- 6,0	- 8,4	- 9,0	- 9,9	-10,7	- 1,7
29	31,0	31,0	31,1	30,9	30,1	30,1	30,3	30,4	- 9,8	- 9,6	- 8,8	- 7,2	- 7,0	- 9,8	-10,0	-10,0	-11,0	- 5,4
Moy.	31,61	31,54	31,95	31,97	31,52	31,47	31,80	31,88	- 8,92	- 8,84	- 7,80	- 6,28	- 6,68	- 8,70	- 9,03	- 9,01	-11,03	- 3,53

DATES.	HUMIDITÉ RELATIVE.								VENT. — DIRECTION ET FORCE. 7h	9h	12h	15h	18h	21h	NÉBULOSITÉ. 7h	9h	12h	15h	18h	21h	PLUIE.	REMARQUES.
1	.	.	.	.	.	.	.	.	W 1	Calme	Calme	W 1	W 1	W 2	7	5	5	5	2	1	.	
2	.	.	.	.	.	.	.	.	NW 2	NW 2	N 3	NW 3	SW 4	NW 4	10	10	10	10	10	10	17,4	Neige.
3	.	.	.	.	.	.	.	.	SW 4	NW 4	N 3	N 2	NW 4	NW 4	10	10	10	10	10	10	47,0	Neige.
4	.	.	.	.	.	.	.	.	NW 4	NW 4	W 3	NW 5	NW 3	W 2	10	10	10	10	10	10	17,6	Neige.
5	.	.	.	.	.	.	.	.	NW 3	NW 3	NW 2	NW 3	NW 3	NW 3	10	10	10	10	10	10	26,0	Neige.
6	.	.	.	.	.	.	.	.	NW 3	E 1	N 2	NW 2	W 2	NW 1	10	10	10	10	5	8	11,4	Neige.
7	.	.	.	.	.	.	.	.	W 2	W 1	E 2	NE 2	NE 1	NE 1	10	10	10	10	10	7	12,8	Neige.
8	.	.	.	.	.	.	.	.	NW 2	W 1	Calme	NW 2	NW 3	NW 3	1	8	8	6	2	10	1,0	
9	.	.	.	.	.	.	.	.	W 3	NE 2	NW 3	N 2	N 3	NE 3	10	10	2	2	6	6	31,4	Neige.
10	.	.	.	.	.	.	.	.	N 2	N 2	NE 2	NE 2	N 2	NE 2	10	7	6	9	6	9	2,4	
11	.	.	.	.	.	.	.	.	N 2	N 2	N 2	N 2	NE 2	NE 2	1	6	4	4	0	0	.	
12	.	.	.	.	.	.	.	.	N 1	N 1	N 1	NE 1	NE 1	NE 1	1	1	3	3	1	2	.	
13	.	.	.	.	.	.	.	.	NE 1	NE 1	NE 2	NE 2	N 2	N 2	0	0	0	0	0	0	.	
14	.	.	.	.	.	.	.	.	N 2	N 1	N 2	N 1	NE 1	NW 1	0	0	1	0	0	3	.	
15	.	.	.	.	.	.	.	.	W 2	W 2	W 2	W 2	W 2	W 1	0	0	0	0	0	0	.	
16	.	.	.	.	.	.	.	.	W 1	W 1	W 2	W 2	W 3	W 3	3	4	5	3	7	2	.	
17	.	.	.	.	.	.	.	.	W 4	W 4	W 4	N 1	N 2	N 2	10	10	10	10	10	10	8,8	Neige.
18	.	.	.	.	.	.	.	.	W 1	W 2	SW 2	SW 4	SW 4	SW 4	0	4	8	10	10	10	.	Brouillard.
19	.	.	.	.	.	.	.	.	W 2	SW 4	SW 4	SW 4	SW 4	NW 1	7	6	10	10	10	10	15,4	Neige.
20	.	.	.	.	.	.	.	.	W 1	SW 2	SW 3	SW 3	SW 4	S 4	0	0	0	2	7	2	1,0	
21	.	.	.	.	.	.	.	.	S 3	S 2	SW 3	SW 1	S 2	S 1	8	9	10	10	8	4	12,0	
22	.	.	.	.	.	.	.	.	W 2	SW 1	SW 1	S 1	SW 3	S 2	0	0	0	0	0	0	.	
23	.	.	.	.	.	.	.	.	SW 1	SW 2	Calme	SW 1	SW 1	SW 1	7	8	10	10	6	0	4,8	
24	.	.	.	.	.	.	.	.	SW 2	SW 1	SW 1	SW 1	SW 1	SW 1	0	0	0	0	0	1	.	
25	.	.	.	.	.	.	.	.	SW 2	Calme	Calme	Calme	SW 1	W 1	2	1	7	10	10	2	2,0	
26	.	.	.	.	.	.	.	.	W 1	Calme	W 1	W 1	W 1	W 1	2	1	4	1	1	1	.	
27	.	.	.	.	.	.	.	.	SW 1	SW 2	SW 1	SW 2	S 2	SW 2	7	10	8	9	7	6	.	
28	.	.	.	.	.	.	.	.	SW 1	W 2	W 1	SW 1	SW 1	SW 1	1	4	3	2	5	3	.	
29	.	.	.	.	.	.	.	.	W 1	SW 1	SW 1	SW 1	SW 1	W 1	2	7	10	10	10	6	4,2	
Moy.	.	.	.	.	.	.	.	.	2,0	1,8	1,8	1,9	2,2	2,0	4,8	5,6	6,0	6,1	5,6	4,9	245,2	

Nota. — Les observations de 3h et 24h sont relevées sur des enregistreurs Richard.

Mars 1892.

PIC DU MIDI (Observatoire).

Longitude 2° 12′ W. — Latitude 42° 57′. — Altitude 2859m.

DATES.	PRESSION (500 +). 3h	7h	9h	12h	15h	18h	21h	24h	TEMPÉRATURE. 3h	7h	9h	12h	15h	18h	21h	24h	Min.	Max.
1	30,1	30,0	30,1	30,3	30,1	30,1	30,0	29,3	- 9,9	-11,0	- 9,8	- 5,0	- 9,0	-10,0	-11,0	-11,7	-12,6	- 2,4
2	28,6	27,7	27,5	27,4	26,8	26,5	26,3	25,9	-11,8	-12,0	-11,0	-10,3	-11,0	-13,4	-13,7	-12,6	-13,1	- 9,0
3	25,8	25,4	25,4	25,8	25,3	25,4	25,9	25,8	-12,7	-12,0	-11,0	-10,0	-10,0	-13,0	-14,0	-13,9	-15,0	- 8,8
4	25,2	25,2	26,0	26,9	27,8	28,9	30,1	30,6	-14,2	-15,0	-14,0	-10,6	-11,0	-13,5	-14,3	-15,0	-17,6	- 8,4
5	31,0	31,1	31,6	32,0	31,6	31,6	31,8	31,6	-15,3	-13,7	-10,0	- 7,3	- 8,0	-10,0	-10,0	- 9,3	-16,2	- 3,4
6	30,8	30,1	30,3	29,6	28,2	28,0	27,3	26,3	- 8,4	- 7,0	- 5,4	- 2,0	- 1,0	- 2,0	- 3,0	- 3,2	-11,0	0,1
7	25,0	24,8	25,1	24,7	24,3	24,6	24,8	24,6	- 5,6	- 5,6	- 4,4	- 3,0	- 5,2	- 7,4	- 8,4	- 9,3	- 7,0	- 1,8
8	24,2	24,3	24,8	25,2	25,6	26,2	27,0	27,2	- 9,4	- 9,0	- 6,6	- 3,0	- 4,0	- 8,0	- 8,2	- 9,4	-10,6	0,0
9	27,1	28,0	28,7	29,2	29,0	29,0	29,0	28,2	- 9,3	- 9,0	- 7,8	-10,0	- 9,4	-12,6	-12,8	-12,2	-11,6	- 6,0
10	26,7	26,2	26,6	26,5	26,0	25,6	25,9	26,6	-14,0	-14,0	-15,0	-14,0	-14,0	-15,0	-13,8	-15,4	-15,7	-12,0
11	25,7	25,9	26,5	25,9	25,0	24,9	24,2	24,0	-17,4	-14,8	-15,0	-13,0	-11,0	-10,6	-10,0	-11,2	-19,0	- 9,0
12	23,6	23,5	23,6	24,1	24,2	23,6	23,0	23,2	-11,5	-10,2	- 8,0	- 7,0	- 6,2	- 6,6	- 6,2	- 7,7	-13,0	- 4,0
13	22,3	22,2	22,1	21,6	20,9	21,5	22,3	22,3	- 9,5	-10,0	- 8,4	- 7,0	- 7,8	- 8,7	- 8,8	- 9,6	-11,6	- 5,0
14	22,3	23,2	23,7	25,7	26,9	28,1	29,3	30,3	-10,0	- 9,6	- 9,8	- 8,6	-12,0	-13,0	-12,2	-12,7	-11,6	- 7,0
15	31,2	32,7	34,1	35,3	35,9	36,7	37,1	37,1	-13,0	-13,4	-12,2	- 6,1	- 5,8	- 8,0	- 7,8	- 8,0	-15,2	- 2,7
16	37,3	38,9	39,9	40,7	40,9	41,3	41,9	40,2	- 7,9	- 8,0	- 6,2	- 3,0	- 3,0	- 5,0	- 4,0	- 3,3	- 9,7	- 1,2
17	41,7	41,9	42,4	42,9	42,9	42,8	43,0	42,8	- 3,1	- 2,8	0,0	2,3	3,0	- 0,3	- 0,6	- 0,7	- 4,9	7,0
18	42,3	42,0	42,0	41,8	40,9	40,2	40,0	39,3	- 0,9	- 0,6	2,6	5,0	4,4	0,4	0,0	- 1,6	- 2,7	7,6
19	38,6	38,1	38,0	37,7	36,9	36,9	37,0	36,8	- 2,1	- 1,0	2,8	3,4	- 0,4	- 2,6	- 3,8	- 4,6	- 4,0	6,0
20	36,5	37,0	37,8	39,0	39,7	40,3	41,6	42,1	- 4,8	- 4,6	- 2,0	2,0	0,0	- 5,0	- 5,4	- 5,3	- 6,7	4,0
21	42,2	42,9	43,6	43,8	43,4	43,6	43,8	43,6	- 5,8	- 4,8	- 3,0	3,0	- 2,6	- 4,4	- 4,3	- 5,4	- 7,0	5,0
22	43,0	42,8	42,9	42,6	41,8	41,3	41,0	40,2	- 5,2	- 4,0	0,8	2,4	1,0	- 4,0	- 4,8	- 5,1	- 6,2	4,4
23	39,0	38,0	37,9	37,1	36,2	36,1	36,6	36,2	- 5,3	- 4,6	- 3,7	- 1,8	- 2,0	- 4,0	- 4,2	- 5,4	- 6,9	2,7
24	35,7	35,6	36,0	36,1	35,7	35,7	36,0	35,7	- 6,5	- 5,0	- 2,0	- 1,8	- 1,0	- 4,0	- 6,0	- 6,2	- 7,5	2,8
25	35,0	34,8	34,9	34,8	34,1	33,7	34,0	33,9	- 6,2	- 4,7	- 1,2	0,0	- 2,8	- 5,4	- 6,0	- 5,8	- 7,0	4,2
26	33,5	33,8	34,2	34,4	34,1	34,0	34,4	34,4	- 6,1	- 5,8	- 3,0	- 1,3	- 2,0	- 4,3	- 5,2	- 4,8	- 7,6	- 2,2
27	33,8	33,4	34,0	34,1	33,4	33,1	33,2	32,4	- 4,5	- 3,8	- 1,4	1,4	- 0,2	- 2,6	- 3,8	- 3,8	- 6,2	3,4
28	31,5	31,4	31,6	31,3	31,2	31,7	32,0	31,0	- 3,9	- 3,4	- 1,8	- 1,2	- 5,4	- 7,5	- 9,1	-11,9	- 5,0	0,7
29	30,2	29,8	29,9	29,2	28,6	28,4	27,9	26,5	-13,5	-15,5	-16,0	-14,9	-18,4	-19,0	-18,0	-19,1	-16,9	-12,6
30	25,4	25,2	26,0	27,0	27,9	28,7	30,0	30,3	-19,7	-19,0	-15,2	- 9,0	-10,0	-10,8	-11,0	-10,9	-21,0	- 7,8
31	30,1	31,9	32,8	33,9	34,5	35,1	35,5	36,1	-12,0	-13,0	-11,0	- 9,0	- 9,8	-10,0	- 7,6	- 7,5	-14,9	- 6,0
Moy.	31,46	31,54	31,94	32,15	31,93	32,05	32,32	32,14	- 9,02	- 8,61	- 6,73	- 4,50	- 5,63	- 7,75	- 8,00	- 8,47	-10,81	- 1,98

DATES.	HUMIDITÉ RELATIVE. 3h	7h	9h	12h	15h	18h	21h	24h	VENT. — DIRECTION ET FORCE. 7h	9h	12h	15h	18h	21h	NÉBULOSITÉ. 7h	9h	12h	15h	18h	21h	PLUIE.	REMARQUES.
1	98	95	52	66	98	100	96	95	N 2	N 1	N 1	W 1	W 2	NW 2	1	2	4	10	7	5	1,8	
2	95	95	95	95	93	91	89	61	NW 2	NW 2	W 3	W 3	W 2	W 2	10	10	7	8	2	0	2,0	
3	37	13	7	10	15	36	25	24	NW 1	W 1	W 2	NW 2	W 2	W 2	2	3	3	0	0	0	.	
4	35	13	6	7	10	9	9	10	NW 2	NW 2	SW 1	SW 1	NE 1	NE 1	0	0	0	0	0	0	.	
5	12	10	10	9	8	5	5	4	NE 1	E 1	E 1	W 1	WNW 1	NW 1	0	3	6	7	7	3	.	
6	80	100	79	75	79	88	91	100	W 1	SW 2	SW 1	SW 1	SW 1	Calme	10	8	8	8	8	9	.	
7	100	100	100	100	100	96	93	92	W 1	W 1	W 1	W 1	SW 1	SW 1	10	10	10	10	10	6	4,0	
8	91	90	75	63	58	95	95	100	SE 1	Calme	Calme	Calme	Calme	Calme	0	1	0	2	10	9	.	
9	87	96	96	89	43	36	3	20	NE 1	N 1	W 2	NW 1	W 1	W 1	10	10	8	2	4	1	2,2	Brouillard,
10	100	98	97	95	95	95	95	95	NW 3	W 2	W 3	NW 3	NW 4	W 5	10	10	10	10	10	10	13,8	Neige.
11	95	93	93	100	100	100	100	99	NW 4	W 1	NW 3	NW 4	W 3	NW 4	10	10	9	10	10	10	13,0	
12	93	93	100	100	100	100	100	98	W 3	NW 3	NW 4	NW 2	W 3	W 1	10	10	10	10	10	10	9,0	Brouillard, neige.
13	100	100	100	82	91	98	100	100	W 2	SW 2	SW 2	SW 1	SW 1	W 1	8	8	10	10	10	10	5,4	Brouillard, neige.
14	100	100	100	100	100	100	100	100	W 3	NW 3	NW 3	NW 3	NW 3	NW 3	10	10	10	10	10	10	8,0	Brouillard.
15	100	100	62	45	46	48	59	46	NW 3	W 2	Calme	NW 2	NW 2	NW 4	3	0	0	3	7	4	2,0	
16	51	57	52	27	33	39	34	30	W 2	NW 2	NW 1	W 1	W 1	W 1	3	4	1	0	1	1	.	
17	30	10	4	6	4	4	4	1	NW 1	NW 1	Calme	Calme	Calme	Calme	0	0	0	0	0	0	.	
18	1	1	0	0	3	1	0	3	Calme	Calme	Calme	Calme	Calme	N 1	0	0	0	0	3	0	.	
19	4	1	2	11	49	64	58	56	Calme	Calme	Calme	NW 1	Calme	W 1	1	0	0	0	0	0	.	
20	65	86	75	70	85	100	69	85	Calme	Calme	W 1	W 1	W 1	W 1	1	7	7	8	5	0	.	
21	97	97	86	60	84	98	89	85	W 1	Calme	Calme	Calme	Calme	NW 1	2	10	6	10	5	0	2,0	
22	82	70	49	17	75	98	90	97	Calme	Calme	Calme	W 1	W 1	W 1	1	3	0	1	5	2	.	
23	98	92	85	84	78	94	100	100	W 1	SW 2	SW 2	SW 1	SW 2	SW 1	8	7	4	8	8	10	.	
24	78	50	63	56	81	100	90	77	Calme	Calme	Calme	SW 1	Calme	SW 1	1	1	8	7	10	0	3,0	
25	64	57	46	56	78	96	99	98	SW 1	Calme	Calme	Calme	SW 1	SW 2	2	3	7	7	1	4	.	
26	98	93	61	64	77	100	89	83	SW 1	SW 1	SW 1	Calme	SW 1	SW 1	4	7	7	9	2	1	.	
27	94	71	59	54	68	97	98	87	SW 1	SW 1	SW 1	S 1	S 1	Calme	8	7	7	7	8	1	.	
28	90	97	83	.	.	.	.	.	SW 1	SW 1	SW 1	NW 1	NW 2	NW 1	8	8	10	10	10	10	8,0	Brouillard, neige.
29	.	.	.	.	.	.	.	.	N 3	NE 1	E 2	N 1	NE 2	N 3	10	10	10	10	10	10	38,0	Brouillard, neige.
30	.	.	.	.	.	.	.	.	N 4	N 4	N 2	NE 1	N 1	N 1	10	10	10	10	10	10	21,0	Brouillard.
31	.	.	.	.	.	.	.	.	E 1	E 1	E 1	E 2	SE 2	S 4	5	3	10	10	10	3	8,6	
Moy.	.	.	.	.	.	.	.	.	1,5	1,2	1,3	1,2	1,4	4,5	5,1	5,6	5,9	6,4	6,2	4,5	131,8	

Nota. — Les observations de la pression et de la température de 3h et de 24h et toutes les observations de l'humidité relative sont relevées sur des enregistreurs Richard.

Avril 1892.

PIC DU MIDI (Observatoire).

Longitude 2° 12′ W. — Latitude 42° 57′. — Altitude 2859m.

DATES.	PRESSION (500 +). 3h	7h	9h	12h	15h	18h	21h	24h	TEMPÉRATURE. 3h	7h	9h	12h	15h	18h	21h	24h	Min.	Max.
1	37,6	38,5	38,9	39,0	38,3	37,9	37,7	37,8	- 7,1	- 5,0	- 3,2	- 1,0	- 3,0	- 5,0	- 5,2	- 4,9	- 9,8	1,4
2	37,3	37,5	37,6	37,4	37,3	37,2	37,9	37,8	- 4,2	- 3,3	- 3,0	- 1,8	- 0,2	- 4,1	- 4,0	- 4,4	- 6,8	1,0
3	37,8	38,3	38,7	39,2	39,4	39,4	40,2	40,1	- 4,5	- 4,6	- 4,0	- 3,0	- 1,0	- 4,3	- 4,0	- 4,3	- 6,3	0,4
4	39,8	40,2	40,3	40,6	40,2	40,1	40,2	39,7	- 4,0	- 3,3	- 2,2	- 1,0	0,4	- 3,0	- 2,6	- 3,7	- 5,5	5,0
5	38,9	38,5	38,3	38,1	37,0	36,7	36,3	35,7	- 3,3	- 2,0	1,0	4,0	1,4	- 2,4	- 2,8	- 3,8	- 4,9	7,0
6	34,7	34,5	34,7	34,4	33,8	33,7	33,8	33,5	- 4,0	- 3,0	1,0	1,0	0,8	- 3,0	- 4,0	- 4,8	- 5,4	7,6
7	32,7	32,9	33,1	33,1	33,0	33,1	33,3	33,2	- 5,4	- 3,4	0,2	6,0	0,0	- 3,3	- 4,1	- 4,9	- 6,9	9,2
8	32,7	32,9	33,1	33,2	33,0	33,1	33,5	33,2	- 5,0	- 3,4	0,6	3,0	4,0	- 1,2	- 2,8	- 4,4	- 6,2	7,8
9	32,7	32,8	33,1	33,3	33,5	33,5	34,0	34,0	- 4,8	- 2,6	- 1,2	2,0	1,4	- 1,8	- 3,0	- 3,5	- 5,9	5,0
10	33,6	34,0	34,5	34,7	34,7	34,8	35,4	35,2	- 3,4	- 3,0	0,6	1,0	1,0	- 3,0	- 3,0	- 3,9	- 5,0	5,0
11	34,5	34,2	33,3	34,1	33,3	32,6	32,2	31,3	- 4,4	- 3,7	0,0	1,6	- 1,9	- 3,4	- 3,8	- 4,6	- 6,0	5,0
12	30,0	29,4	29,3	29,0	28,7	28,4	28,2	27,8	- 6,0	- 4,4	- 1,2	1,0	- 1,8	- 4,6	- 4,8	- 5,8	- 7,6	4,0
13	27,1	26,8	27,3	27,7	27,6	27,6	28,2	28,2	- 6,6	- 6,0	- 5,8	- 4,8	- 4,8	- 6,9	- 7,2	- 8,7	- 8,4	- 2,9
14	27,8	28,2	28,9	29,2	29,2	29,2	29,4	29,4	- 9,4	- 8,3	- 5,0	- 2,4	- 3,8	- 5,6	- 6,0	- 7,9	-11,2	0,3
15	29,3	29,8	30,0	30,2	30,1	30,0	30,1	29,4	- 9,3	- 9,0	- 6,0	- 4,8	- 4,8	- 6,5	- 7,2	- 7,7	-11,9	- 1,7
16	28,0	27,8	27,7	27,7	27,6	28,1	28,6	28,5	- 7,9	- 8,6	- 7,0	- 4,6	- 6,0	-10,0	-12,0	-14,7	- 9,9	- 2,2
17	28,1	28,4	28,8	29,4	29,9	30,3	30,8	30,8	-15,7	-13,8	-10,0	- 8,6	- 8,0	-10,0	-13,0	-12,1	-16,9	- 2,0
18	30,8	31,9	32,7	34,1	34,8	35,2	35,6	35,5	-16,5	-14,6	-13,0	-11,0	-12,0	-14,0	-16,4	-16,0	-17,4	- 6,8
19	34,8	35,1	35,3	35,4	36,0	36,1	37,6	38,1	-15,7	-13,7	-13,2	-12,0	-12,0	-14,0	-14,0	-15,0	-17,6	- 7,8
20	38,0	39,0	39,6	40,3	41,0	41,6	42,4	42,7	-15,7	-12,0	-11,0	- 7,0	- 5,8	- 7,0	- 7,2	- 6,9	-18,0	- 4,0
21	42,3	42,7	43,2	43,4	43,9	43,9	44,0	44,1	- 6,8	- 2,6	- 1,6	- 1,6	- 2,6	- 4,0	- 4,0	- 4,7	- 8,1	2,3
22	43,5	43,8	44,2	44,8	44,9	44,9	45,0	44,9	- 5,0	- 2,6	- 1,6	- 0,1	0,2	- 1,3	- 2,8	- 3,1	- 7,3	1,8
23	44,5	45,0	45,2	46,0	46,0	45,9	46,0	45,9	- 3,1	- 1,2	0,0	0,4	1,0	0,3	- 1,0	- 1,0	- 4,9	2,4
24	45,4	45,4	45,5	45,4	45,0	44,3	44,0	43,3	- 1,2	- 0,8	3,0	3,4	5,0	1,7	- 2,0	- 1,2	- 2,0	7,0
25	42,2	41,7	41,5	41,1	40,6	40,0	39,6	38,5	- 1,8	- 1,0	1,0	2,0	1,6	- 2,0	- 3,8	- 3,2	- 2,9	4,0
26	37,2	36,2	36,0	35,6	34,8	33,9	33,6	32,8	- 3,5	- 2,0	- 1,8	- 1,8	- 2,8	- 4,3	- 6,0	- 6,9	- 4,6	0,5
27	31,9	31,9	32,0	32,6	32,9	33,1	33,4	33,2	- 7,4	- 7,0	- 4,0	- 1,0	- 5,0	- 7,5	-10,0	-10,5	- 8,7	4,6
28	32,8	32,8	33,2	33,7	34,0	34,3	35,1	35,0	-10,8	- 8,4	- 7,0	- 6,4	- 6,8	-11,0	-11,0	-14,0	-11,8	- 2,4
29	34,7	34,7	34,9	35,1	34,2	33,0	33,4	32,7	-13,3	-11,0	- 6,0	- 5,0	- 7,0	- 7,0	-11,0	-11,1	-15,3	- 3,4
30	31,2	31,4	32,0	32,6	33,0	33,2	33,7	33,3	-10,3	-11,0	-10,4	- 9,5	-11,0	-12,0	-12,0	-13,5	-12,4	- 8,5
Moy.	35,06	35,21	35,46	35,68	35,59	35,50	35,74	35,52	- 7,20	- 5,79	- 3,69	- 2,07	- 2,78	- 5,34	- 6,36	- 7,04	- 8,85	1,32

DATES.	HUMIDITÉ RELATIVE. 3h	7h	9h	12h	15h	18h	21h	24h	VENT. — DIRECTION ET FORCE. 7h	9h	12h	15h	18h	21h	NÉBULOSITÉ. 7h	9h	12h	15h	18h	21h	PLUIE.	REMARQUES.
1	92	80	0	0	7	20	55	90	SE 2	E 2	SE 2	NE 1	E 2	E 2	8	9	6	5	1	3	.	
2	88	84	78	20	10	78	64	74	E 1	NE 2	NE 2	NE 2	NE 2	E 3	10	9	10	10	9	9	.	
3	100	100	79	79	66	100	100	100	NE 2	NE 2	NE 2	NE 2	NE 2	NE 1	6	6	7	6	5	3	.	
4	100	98	81	85	94	100	100	100	E 2	NE 2	NE 2	NE 1	E 1	S 1	2	1	6	7	10	10	14,0	Neige le soir.
5	92	58	48	40	41	58	88	86	Calme	Calme	Calme	S 1	Calme	Calme	1	1	2	2	1	8	.	
6	79	93	98	60	73	100	100	100	Calme	Calme	Calme	Calme	Calme	S 1	10	10	10	8	10	8	9,4	
7	100	92	68	44	77	99	100	100	Calme	Calme	Calme	Calme	Calme	SW 1	7	8	7	10	8	8	2,0	
8	100	100	60	59	54	88	87	100	Calme	Calme	Calme	Calme	Calme	Calme	6	5	6	7	8	4	.	
9	92	70	70	61	56	83	82	84	Calme	Calme	SW 1	SW 1	SW 1	SW 1	7	7	6	3	3	1	.	
10	85	98	72	98	71	96	89	98	Calme	SE 1	Calme	SE 1	Calme	S 1	8	8	10	8	10	8	.	
11	62	80	51	98	87	99	100	100	SW 1	Calme	S 1	SSE 1	Calme	S 1	7	8	10	9	10	10	1,8	
12	100	100	67	100	86	98	100	100	Calme	SSW 1	SW 1	SW 1	Calme	Calme	2	4	8	8	10	10	1,0	
13	100	100	100	100	62	40	22	27	W 3	NW 2	W 2	W 1	W 1	W 2	10	10	5	3	1	4	19,0	Neige.
14	34	100	57	50	85	100	100	98	W 1	NW 1	W 1	SW 1	SW 1	SW 1	2	1	2	8	9	10	.	
15	96	37	35	26	78	98	98	94	W 1	WSW 2	SW 1	SW 2	SW 1	SW 1	1	3	2	5	7	10	3,0	
16	93	90	88	100	89	87	86	83	SW 1	W 1	Calme	Calme	W 1	W 1	8	5	10	10	10	10	2,0	Brouillard.
17	76	59	57	58	88	90	88	88	NW 1	NW 1	SW 1	S 1	SW 1	W 2	0	0	0	10	10	1	.	
18	85	100	100	96	100	100	100	100	W 3	NW 3	W 3	W 1	W 2	W 2	10	10	10	7	10	1	10,0	Neige.
19	100	100	100	100	100	99	97	95	W 1	NW 2	NW 3	NW 3	N 3	N 1	10	10	10	10	10	10	24,0	Brouillard, neige.
20	88	10	0	6	2	8	78	69	N 2	N 2	N 2	N 2	N 2	N 2	0	0	0	0	3	0	8,0	
21	69	18	7	67	98	100	100	100	N 2	N 2	N 1	N 1	N 1	N 2	2	3	0	5	4	10	.	
22	100	100	89	47	91	95	100	28	NNE 1	NNE 1	NE 2	NE 2	NE 2	NE 2	2	3	3	6	4	1	.	
23	24	31	33	54	42	33	50	47	NE 1	NE 2	NE 2	NE 2	NE 3	NE 3	0	0	0	0	0	0	.	
24	41	33	29	30	55	90	100	28	NE 1	Calme	Calme	Calme	Calme	Calme	0	0	0	1	0	0	.	
25	68	68	58	88	58	100	27	12	W 1	W 1	W 1	SW 1	W 1	W 1	1	4	1	5	10	1	.	
26	14	92	92	91	100	100	100	100	W 2	W 2	W 2	W 1	W 1	W 1	6	8	10	10	10	10	5,0	Neige.
27	100	98	88	59	95	100	100	98	W 1	Calme	Calme	W 1	Calme	Calme	7	10	10	10	10	1	0,8	
28	89	67	91	100	100	99	98	96	NE 1	NW 1	W 2	W 3	NW 3	NW 2	6	8	10	10	10	10	6,0	Neige.
29	96	28	14	100	100	100	100	100	Calme	N 1	NW 1	NW 3	NW 4	NW 4	0	0	8	10	10	10	7,0	Neige.
30	100	97	97	96	96	95	95	93	NW 3	NW 3	NW 2	W 2	N 2	N 2	10	10	10	10	10	10	33,0	Brouillard, neige.
Moy.	82,1	76,0	63,6	67,1	72,0	85,1	86,8	82,9	1,1	1,2	1,2	1,3	1,2	1,4	5,0	5,4	6,0	6,8	6,8	6,0	143,0	

Nota. — Les observations de la pression et de la température de 3h et 24h, et toutes les observations de l'humidité relative sont relevées sur des enregistreurs Richard.

Mai 1892.

PIC DU MIDI (Observatoire).

Longitude 2° 12′ W. — Latitude 42° 57′. — Altitude 2859^{m}.

DATES.	PRESSION (500 +). 3h	7h	9h	12h	15h	18h	21h	24h	TEMPÉRATURE. 3h	7h	9h	12h	15h	18h	21h	24h	Min.	Max.
1	32,6	32,6	32,8	32,7	32,2	31,9	31,6	30,7	-15,5	-13,0	-12,0	-11,0	- 9,0	-10,0	-10,8	- 9,9	-15,9	- 3,0
2	29,3	28,8	28,9	28,7	28,8	29,0	28,8	27,8	-10,1	- 9,0	- 8,0	- 5,0	- 6,0	- 7,5	- 8,0	- 7,8	-12,0	- 1,4
3	27,3	27,4	27,7	28,3	28,7	28,4	29,0	29,0	- 7,4	- 6,0	- 6,0	- 5,0	- 6,0	- 6,5	- 7,0	- 7,0	- 9,4	- 3,8
4	28,8	29,3	29,9	30,1	31,0	31,7	32,3	32,3	- 8,8	- 6,8	- 2,0	- 4,8	- 4,3	- 7,0	- 8,0	- 8,4	- 9,2	0,0
5	32,0	32,6	33,1	33,5	33,7	33,8	34,5	34,6	- 9,0	- 8,0	- 6,0	- 1,4	- 3,8	- 5,8	- 7,4	- 8,8	-10,0	4,0
6	33,9	34,0	34,2	34,8	35,1	35,3	35,9	35,8	- 9,7	- 8,2	- 6,4	- 1,8	- 4,0	- 6,8	- 7,0	- 7,2	-10,4	2,0
7	35,1	35,3	35,8	36,4	37,0	37,2	37,6	37,8	- 8,2	- 7,8	- 7,4	- 6,0	- 5,2	- 5,4	- 6,2	- 5,6	-12,0	- 4,0
8	37,5	38,0	38,1	38,3	38,3	38,5	38,7	38,5	- 6,1	- 2,0	1,2	5,0	1,4	- 0,8	- 3,0	- 3,3	- 7,0	8,0
9	38,0	38,0	38,1	38,3	38,1	38,0	38,2	38,0	- 3,5	- 1,9	2,0	3,4	4,2	- 1,0	- 3,2	- 4,0	- 4,3	7,9
10	37,4	37,4	37,8	38,0	37,9	37,9	38,3	38,1	- 4,8	- 3,0	2,0	4,0	- 2,9	- 3,4	- 6,0	- 5,2	- 5,0	8,9
11	37,7	38,0	38,7	39,0	39,0	39,0	39,1	39,3	- 5,3	- 4,0	- 1,8	- 2,2	- 2,8	- 4,0	- 5,4	- 5,4	- 7,1	4,7
12	38,7	39,0	39,6	40,0	40,2	40,4	40,9	40,8	- 6,3	- 4,2	- 1,0	- 2,0	- 2,2	- 3,2	- 3,6	- 4,4	- 6,6	2,0
13	40,4	40,5	40,7	41,1	41,2	41,5	42,0	41,8	- 4,3	- 2,3	- 1,8	- 0,6	- 1,0	- 2,3	- 1,4	- 2,0	- 4,9	1,0
14	41,3	41,6	42,0	42,4	42,4	42,2	42,7	42,4	- 2,7	- 3,8	- 1,0	- 0,8	1,2	- 2,0	- 2,6	- 2,5	- 6,0	3,2
15	42,0	42,0	42,1	42,5	42,3	42,1	42,2	41,8	- 2,6	0,0	0,6	5,0	3,4	2,0	1,0	0,9	- 4,2	8,2
16	41,2	41,0	41,0	41,0	40,5	40,0	39,9	39,2	- 0,2	4,0	4,2	5,0	3,8	1,6	- 1,0	- 3,5	- 0,2	7,2
17	38,3	38,5	38,8	39,6	40,0	40,2	40,8	41,0	- 4,4	- 3,0	- 0,8	1,0	0,0	- 1,6	- 3,4	- 3,6	- 6,0	2,4
18	40,8	41,9	42,4	43,2	43,8	44,0	44,6	44,6	- 2,7	1,8	4,6	4,0	4,0	2,8	1,0	0,9	- 4,6	6,4
19	44,4	45,6	45,8	46,4	46,6	46,3	46,4	46,0	- 0,2	3,0	4,0	4,8	4,4	3,2	2,0	2,2	- 1,0	6,2
20	45,3	45,2	45,3	45,4	45,1	44,6	44,2	44,2	2,2	3,2	4,0	4,8	4,8	3,0	1,8	1,3	1,0	6,8
21	43,2	42,9	43,0	43,0	42,7	42,4	42,6	42,0	1,7	3,2	3,8	5,0	4,7	4,2	2,6	1,9	0,8	7,4
22	41,3	41,1	41,1	41,2	41,0	40,9	40,9	40,7	1,6	3,8	6,9	7,4	5,8	2,0	1,9	0,9	1,8	9,2
23	40,2	40,8	41,0	42,1	42,2	42,4	42,9	42,5	0,2	1,0	2,4	5,6	5,4	4,0	1,9	1,3	- 0,7	8,0
24	40,2	42,2	42,5	42,6	42,2	41,6	41,1	41,0	1,6	3,2	6,2	6,1	6,0	5,0	3,0	3,2	0,1	8,6
25	40,4	40,1	40,1	40,6	40,4	40,1	39,6	39,9	3,4	6,3	7,0	8,0	7,0	5,0	4,0	4,0	1,9	9,6
26	38,5	39,0	39,0	39,9	39,2	39,1	39,8	39,7	2,0	2,0	5,5	6,0	8,0	6,4	4,8	4,6	1,0	9,0
27	39,1	37,7	38,8	38,7	38,0	37,5	36,8	35,8	3,7	4,8	6,5	7,0	6,0	3,0	1,4	- 0,7	0,0	8,2
28	36,2	37,4	38,0	38,5	39,2	40,0	40,6	41,0	- 1,5	- 1,0	0,0	0,2	1,0	- 0,3	- 1,0	- 1,6	- 3,4	5,0
29	40,9	41,9	42,4	43,0	43,7	44,0	44,3	44,3	- 2,1	0,8	1,2	5,0	3,0	2,0	0,6	1,4	- 3,4	8,0
30	43,8	44,0	44,0	44,0	43,8	43,6	43,3	42,7	1,8	4,6	6,3	7,3	6,0	4,4	2,4	2,1	- 0,8	10,1
31	41,8	41,7	42,0	42,2	41,9	41,7	42,0	41,7	1,6	2,6	6,2	7,0	6,9	3,4	1,7	1,0	0,0	9,6
Moy.	38,37	38,24	38,86	39,21	39,23	39,20	39,41	39,19	- 3,08	- 1,28	0,66	1,07	1,28	- 0,50	- 1,77	- 2,10	- 4,44	5,14

DATES.	HUMIDITÉ RELATIVE. 3h	7h	9h	12h	15h	18h	21h	24h	VENT. — DIRECTION ET FORCE. .	7h	9h	12h	15h	18h	21h	.	NÉBULOSITÉ. .	7h	9h	12h	15h	18h	21h	.	PLUIE.	REMARQUES.
1	92	.	.	.	75	9	3	4	.	N 3	N 2	N 2	N 2	NE 2	NE 1	.	.	2	1	2	1	0	0	.	13,0	
2	7	13	52	60	86	96	96	95	.	W 2	W 2	W 2	SW 2	SW 2	SW 3	.	.	0	4	6	8	9	10	.	.	
3	89	91	91	.	91	96	96	100	.	W 3	SW 2	SW 2	SW 3	SW 3	SW 2	.	.	10	3	1	9	9	9	.	1,0	
4	100	78	64	87	100	100	100	100	.	SW 2	Calme	SW 2	SW 1	W 1	W 2	.	.	8	10	4	10	8	4	.	3,0	
5	100	86	83	70	81	100	100	100	.	W 1	W 1	W 1	SW 1	SW 1	SW 1	.	.	7	5	10	8	8	10	.	3,0	
6	100	0	85	62	84	95	95	100	.	NW 1	NW 1	NW 1	Calme	NW 1	NW 1	.	.	6	8	10	10	10	10	.	4,6	Brouillard, neige.
7	100	12	0	4	13	24	29	24	.	N 3	N 3	N 2	N 2	N 2	N 2	.	.	0	0	0	0	0	0	.	3,0	
8	24	81	13	7	32	52	83	78	.	NE 1	Calme	Calme	NE 1	W 1	Calme	.	.	0	0	0	4	4	4	.	.	
9	38	22	58	50	60	95	73	81	.	W 1	Calme	Calme	Calme	Calme	W 1	.	.	4	3	4	6	8	3	.	.	
10	85	60	32	55	.	98	100	20	.	NE 1	Calme	Calme	NE 1	Calme	NE 1	.	.	2	2	8	10	7	5	.	2,8	
11	33	100	56	95	99	100	100	100	.	NE 1	Calme	Calme	Calme	NW 1	W 1	.	.	1	2	10	10	10	10	.	1,8	Brouillard le soir.
12	100	100	100	100	100	100	100	100	.	N 1	N 1	N 1	Calme	NE 1	NE 1	.	.	1	7	10	10	10	10	.	3,0	
13	100	100	100	100	100	100	100	100	.	NE 1	NE 2	NE 1	NE 1	NE 1	NNE 3	.	.	5	10	10	10	10	10	.	8,0	
14	100	96	88	75	87	92	95	100	.	NE 2	NE 2	Calme	NE 1	N 1	N 1	.	.	7	4	5	8	6	2	.	.	
15	100	.	7	65	77	20	0	0	.	NNE 1	N 1	N 1	NE 1	SW 1	N 1	.	.	1	0	5	8	1	0	.	.	
16	.	60	.	.	.	25	75	88	.	Calme	NW 1	NW 1	W 1	W 1	W 2	.	.	0	0	0	2	2	0	.	.	
17	55	16	15	71	70	70	72	60	.	S 1	ENE 1	E 1	Calme	E 1	E 1	.	.	0	0	0	0	0	0	.	.	
18	37	39	17	26	26	42	24	29	.	NE 1	Calme	Calme	W 1	W 1	NW 1	.	.	0	0	0	0	0	0	.	.	
19	39	19	39	45	61	65	53	20	.	Calme	NE 1	W 1	W 2	NW 2	NW 1	.	.	0	0	0	0	0	0	.	.	
20	17	23	22	32	37	26	22	24	.	NW 2	NW 2	W 2	W 2	NW 1	NW 1	.	.	0	0	0	0	0	0	.	.	
21	23	52	28	47	49	58	88	74	.	W 2	W 2	W 1	W 2	W 1	W 2	.	.	0	0	0	1	1	0	.	.	
22	35	.	59	56	76	100	73	80	.	W 1	Calme	SW 1	Calme	Calme	SW 1	.	.	1	3	7	10	10	7	.	1,4	
23	100	.	.	.	.	.	41	36	.	Calme	Calme	Calme	SW 1	Calme	SW 1	.	.	10	9	8	6	2	1	.	.	
24	.	37	34	45	67	66	74	75	.	W 1	W 1	W 1	W 1	W 1	SW 3	.	.	4	3	6	8	5	1	.	.	
25	54	13	22	23	47	66	44	40	.	SW 1	SW 1	SW 1	SW 1	SW 2	SW 2	.	.	7	3	3	1	8	6	.	.	
26	55	72	63	55	49	50	52	54	.	SW 4	S 4	SSW 3	SSW 4	SW 4	SW 3	.	.	8	6	8	7	7	6	.	.	
27	70	60	50	44	48	71	100	100	.	SW 4	S 3	S 5	S 4	S 5	S 5	.	.	7	8	7	8	7	8	.	.	
28	100	77	89	93	93	93	92	91	.	SW 1	SW 1	SW 1	SW 1	SW 1	SW 1	.	.	6	10	10	10	10	10	.	13,0	
29	90	71	73	82	.	85	.	.	.	Calme	Calme	SW 1	SW 1	SW 1	SW 1	.	.	2	3	6	10	9	1	.	.	
30	.	.	.	.	82	82	70	41	.	Calme	Calme	Calme	SW 1	SW 1	SW 1	.	.	0	2	3	1	1	0	.	.	
31	82	67	56	48	69	65	91	100	.	SW 1	SW 1	SW 1	SW 1	SW 1	SW 1	.	.	5	6	8	5	5	1	.	1,8	
Moy.	68,8	55,5	51,7	57,6	68,9	71,4	71,4	67,1	.	1,4	1,1	1,1	1,3	1,4	1,5	.	.	3,4	3,6	4,9	5,8	5,4	4,1	4,1	59,4	

Nota. — Les observations de la pression et de la température de 3^{h}, et de 24^{h}, et toutes les observations de l'humidité relative, sont relevées sur des enregistreurs Richard.

Juin 1892.

PIC DU MIDI (Observatoire).

Longitude 2° 12′ W. — Latitude 42° 57′. — Altitude 2859^{m}.

DATES.	PRESSION (500 +). 3h	7h	9h	12h	15h	18h	21h	24h	TEMPÉRATURE. 3h	7h	9h	12h	15h	18h	21h	24h	Min.	Max.
1	41,1	41,4	41,8	42,0	42,0	42,0	42,5	42,4	0,2	1,6	4,2	5,0	4,1	2,6	2,6	2,4	- 1,4	6,8
2	42,4	42,9	43,2	43,4	43,2	43,1	43,0	43,1	2,3	3,8	7,2	9,0	7,6	6,5	4,2	4,0	0,4	11,0
3	43,0	42,9	43,2	43,4	43,2	42,6	43,2	42,9	3,3	4,8	6,8	6,3	7,2	4,0	3,0	1,1	2,1	9,8
4	42,7	42,6	42,9	43,2	43,6	43,4	43,9	43,9	1,2	3,3	4,2	4,4	5,0	3,9	1,4	0,6	0,5	6,8
5	43,8	44,4	44,8	45,3	45,6	45,4	45,4	45,7	1,2	3,0	4,2	5,2	4,0	3,4	2,6	2,7	- 0,7	7,0
6	45,1	45,4	45,9	46,0	45,9	45,7	45,5	45,0	1,9	3,7	7,0	9,0	8,8	6,4	5,6	5,1	1,4	10,4
7	44,3	44,0	43,8	43,7	43,5	43,1	42,9	42,2	3,4	7,0	7,8	9,6	8,6	7,8	6,0	4,8	3,0	14,2
8	41,2	40,7	40,7	41,0	41,0	41,1	41,7	41,6	2,7	3,7	6,0	8,0	7,0	7,0	3,8	3,0	2,0	12,0
9	41,2	41,6	41,8	42,0	42,0	42,1	42,2	42,2	2,5	6,0	7,6	7,2	7,2	6,0	3,8	3,1	1,3	14,3
10	41,7	41,7	41,8	42,0	41,8	41,7	42,0	41,8	3,1	6,4	9,0	9,0	9,4	6,8	4,3	3,7	2,0	14,4
11	41,0	41,0	41,5	41,6	41,6	41,5	41,9	41,6	3,4	6,2	7,0	10,5	9,3	7,6	5,0	4,0	2,1	12,4
12	41,4	41,8	42,0	42,0	42,0	42,0	41,8	41,3	4,3	8,6	10,4	9,0	9,0	7,0	3,0	3,1	3,4	14,0
13	41,1	40.9	41,0	41,1	40,3	39,9	39,7	39,4	3,9	4,6	5,6	9,0	5,0	7,0	4,0	0,6	1,6	10,0
14	37,8	37,2	37,0	36,8	36,8	36,6	36,6	36,0	0,3	2,0	2,2	3,0	3,6	2,2	0,6	- 0,9	0,1	7,7
15	35,0	35,0	35,0	36,0	36,1	36,7	37,0	36,8	- 1,0	- 1,0	- 0,4	0,8	0,0	- 0,8	- 2,0	- 2,2	- 2,2	2,0
16	36,6	36,8	37,4	38,0	38,5	39,0	39,6	39,6	- 2,7	- 3,3	- 2,0	- 1,0	0,0	- 1,6	- 3,2	- 3,3	- 4,0	1,9
17	39,4	40,2	40,5	40,9	41,0	41,0	41,2	41,0	- 2,1	0,6	2,6	4,0	4,0	1,7	- 0,6	- 0,4	- 4,7	5,7
18	40,2	40,0	40,0	40,2	40,1	39,9	40,1	39,7	- 0,5	0,4	3,2	2,2	2,0	0,0	- 2,0	1,0	- 1,8	6,0
19	38,9	39,2	39,5	39,9	40,0	40,0	40,3	40,0	.	0,6	1,2	4,6	4,0	3,0	0,6	0,0	- 4,4	6,0
20	39,6	39,9	40,2	40,7	41,0	41,1	41,8	41,9	0,2	0,8	2,8	4,0	3,0	1,7	1,5	1,4	- 1,8	8,2
21	41,8	42,2	42,9	43,4	43,8	43,9	44,1	43,8	1,8	3,6	6,0	8,2	7,4	6,6	4,0	3,8	0,3	10,2
22	43,1	43,9	44,0	44,0	43,6	42,8	42,3	41,1	3,8	7,0	9,8	9,5	9,0	7,4	6,4	4,9	3,0	11,2
23	40,8	40,2	40,8	41,3	42,0	42,3	43,0	42,9	4,4	3,0	4,4	5,0	6,8	5,0	4,8	4,4	2,0	8,2
24	42,3	42,3	42,8	43,0	43,0	43,2	43,9	44,0	4,4	4,3	5,2	6,0	5,8	5,0	2,4	2,3	3,0	8,2
25	43,5	44,0	44,7	45,4	46,2	46,4	47,0	46,9	2,1	3,6	4,8	6,0	6,0	5,0	4,8	2,8	1,0	9,6
26	46,7	47,2	47,6	48,1	48,2	48,4	48,8	48,8	4,7	7,0	8,5	11,0	10,8	10,6	9,4	9,5	0,9	13,2
27	48,3	48,3	48,5	48,7	48,8	48,7	48,8	48,5	10,7	12,0	13,0	14,5	15,0	12,5	10,4	8,9	8,4	16,8
28	48,0	48,5	48,8	49,0	49,0	48,9	49,2	48,7	9,3	11,0	13,0	14,2	14,4	13,0	11,0	10,2	8,0	16,7
29	48,0	48,2	48,2	48,3	48,2	47,9	48,2	47,8	9,0	10,0	13,2	13,4	12,8	10,0	8,4	7,8	8,2	14,8
30	46,9	47,1	47,2	47,4	47,4	47,2	47,4	47,3	7,1	9,0	11,0	12,0	12,8	10,8	7,4	6,9	6,3	14,2
Moy.	42,23	42,38	42,85	42,93	42,98	42,92	43,17	42,93	2,83	4,44	6,18	7,29	6,90	5,60	3,77	3,18	1,33	10,12

DATES.	HUMIDITÉ RELATIVE. 3h	7h	9h	12h	15h	18h	21h	24h	VENT. — DIRECTION ET FORCE. .	7h	9h	12h	15h	18h	21h	.	NÉBULOSITÉ. .	7h	9h	12h	15h	18h	21h	.	PLUIE.	REMARQUES.
1	100	74	74	84	83	100	40	32	.	SW 1	SW 1	SSW 1	SW 1	SW 2	W 2	.	.	7	8	6	8	9	2	.	.	
2	61	52	31	26	42	39	49	68	.	SW 2	SW 2	SW 1	SW 1	SW 1	SW 2	.	.	9	8	7	7	3	8	.	.	
3	75	56	60	82	100	100	100	100	.	SW 1	WSW 1	SW 1	SW 2	SW 2	SW 1	.	.	7	7	8	8	8	9	.	.	
4	70	50	52	52	49	41	78	31	.	SW 1	SW 1	SW 2	SW 1	WSW 1	W 2	.	.	3	2	1	5	1	2	.	3,0	
5	26	38	34	71	100	76	72	74	.	W 2	W 2	W 3	NW 2	NW 2	NW 2	.	.	3	1	5	10	6	2	.	.	
6	81	57	42	36	30	37	19	34	.	W 1	SE 1	SE 1	SE 1	SE 1	NE 2	.	.	1	1	2	3	3	2	.	.	
7	45	27	36	31	65	36	10	0	.	Calme	NNE 1	Calme	Calme	Calme	Calme	.	.	0	0	1	7	1	0	.	.	
8	0	3	2	18	71	33	37	45	.	NE 1	NE 1	Calme	Calme	Calme	ESE 1	.	.	0	0	1	8	3	1	.	.	
9	82	46	51	55	80	75	93	86	.	Calme	Calme	SW 1	Calme	WSW 1	W 1	.	.	2	4	6	10	10	2	.	.	
10	54	35	36	48	56	74	77	70	.	Calme	Calme	Calme	Calme	SW 1	Calme	.	.	0	2	8	7	10	3	.	.	
11	41	24	33	35	31	51	66	78	.	W 1	W 1	Calme	Calme	Calme	Calme	.	.	0	0	5	4	4	3	.	.	
12	55	36	32	48	46	57	100	100	.	Calme	Calme	SW 1	SW 1	SW 1	SW 1	.	.	3	1	8	7	8	10	.	1,0	
13	49	59	61	40	84	57	83	100	.	SW 1	SW 1	SW 1	SW 1	SW 1	SW 1	.	.	7	8	7	8	6	10	.	12,0	
14	100	100	100	100	100	100	100	100	.	SW 1	SW 1	SW 1	SW 1	SW 1	Calme	.	.	10	8	10	10	10	10	.	1,0	
15	100	100	100	100	100	100	100	100	.	SW 1	W 1	W 1	W 2	W 1	W 1	.	.	10	10	10	10	10	4	.	10,6	
16	100	100	100	100	100	100	100	100	.	W 1	W 1	W 1	SW 1	SW 1	SW 1	.	.	10	10	10	10	10	3	.	1,0	
17	95	.	.	54	73	100	100	63	.	SW 1	Calme	Calme	SW 1	SW 1	SW 2	.	.	3	4	5	5	10	4	.	.	
18	55	54	47	79	82	100	100	90	.	SW 1	SW 1	Calme	SW 1	SW 1	SW 1	.	.	8	8	9	10	10	10	.	.	
19	51	.	34	49	79	72	74	77	.	NW 2	NW 2	NW 1	W 1	W 1	Calme	.	.	0	0	1	2	4	4	.	.	
20	60	57	69	57	83	100	78	76	.	Calme	SW 1	Calme	SW 1	SW 1	W 1	.	.	7	8	9	10	10	1	.	1,0	
21	70	60	56	48	89	100	100	100	.	W 1	SW 1	SW 1	SW 1	SW 1	SW 1	.	.	2	6	5	7	8	7	.	.	
22	66	49	40	34	44	38	51	54	.	SW 1	SSW 1	SW 2	SW 2	SW 3	SW 4	.	.	3	7	7	6	3	5	.	.	
23	69	83	80	100	100	100	100	100	.	SW 3	SW 3	SW 1	SW 1	SW 1	SW 1	.	.	10	9	10	10	10	7	.	10,8	
24	100	100	100	100	100	100	100	100	.	SW 1	Calme	Calme	SW 1	W 1	W 2	.	.	10	10	10	10	10	10	.	2,8	
25	50	67	29	46	85	100	100	100	.	W 2	W 1	W 2	W 1	W 1	W 1	.	.	2	1	2	10	10	10	.	.	
26	27	8	32	43	63	56	29	23	.	NE 1	NE 2	NE 1	Calme	NE 1	NE 1	.	.	0	0	0	3	1	0	.	.	
27	3	5	28	31	48	54	70	39	.	Calme	Calme	Calme	Calme	Calme	Calme	.	.	0	0	0	1	0	0	.	.	
28	18	9	14	37	53	47	30	30	.	SW 1	W 1	Calme	Calme	W 1	W 1	.	.	0	0	0	3	7	10	.	1,0	
29	48	50	43	48	53	40	42	28	.	W 1	SW 1	SW 1	SW 1	Calme	Calme	.	.	0	0	1	3	0	0	.	1,0	
30	26	13	19	22	26	19	15	27	.	Calme	Calme	Calme	Calme	Calme	Calme	.	.	0	0	0	0	0	0	.	.	
Moy.	59,2	50,9	49,5	55,8	70,2	70,1	70,4	67,5	.	1,0	1,0	0,8	0,8	1,0	1,1	.	.	3,9	4,1	5,1	6,7	6,2	4,6	.	45,2	

Nota. — Les observations de 3^{h} et de 24^{h}, sont relevées sur des enregistreurs Richard.

Juillet 1892.

PIC DU MIDI (Observatoire).

Longitude 2° 12′ W. — Latitude 42° 57′. — Altitude 2859m.

DATES.	PRESSION (500 +). 3h	7h	9h	12h	15h	18h	21h	24h	TEMPÉRATURE. 3h	7h	9h	12h	15h	18h	21h	24h	Min.	Max.
1	46,6	46,4	46,7	46,9	46,8	46,4	46,5	46,2	5,4	9,0	11,4	12,8	12,2	10,8	7,6	7,6	4,8	14,6
2	45,6	45,5	45,6	45,7	45,6	45,2	45,3	45,3	7,6	10,0	12,8	13,8	12,5	11,6	9,4	7,0	7,0	15,8
3	43,9	44,3	44,6	44,5	44,1	44,0	44,6	44,3	6,8	8,0	9,0	7,0	3,0	6,4	5,0	5,2	2,7	11,2
4	44,0	44,0	44,6	44,6	44,7	44,9	45,6	45,7	4,5	4,6	6,0	7,0	6,0	5,0	3,8	3,4	3,6	10,0
5	45,2	45,4	46,0	46,3	46,2	46,0	46,1	45,8	2,6	5,0	6,5	9,0	9,0	7,0	5,9	5,4	1,3	11,0
6	45,1	45,2	45,4	46,0	46,0	45,9	45,9	45,9	5,1	6,0	7,0	9,0	9,0	8,0	6,0	6,8	3,8	11,0
7	45,5	45,6	46,0	46,3	46,4	46,5	46,8	46,9	7,0	9,0	10,8	12,0	13,0	11,0	8,0	7,4	5,2	14,7
8	46,6	47,0	47,2	47,6	47,5	47,4	47,9	47,7	7,4	10,0	12,4	15,0	11,7	12,4	9,0	8,0	7,0	17,6
9	47,0	47,1	47,4	47,7	47,3	46,8	47,0	46,7	8,0	9,7	12,0	14,0	11,0	10,6	6,0	7,7	6,8	16,0
10	45,8	46,0	46,3	46,4	46,0	45,5	45,3	44,4	4,5	9,0	11,0	12,0	11,2	10,0	9,0	8,4	2,6	14,8
11	42,9	42,6	42,4	42,0	41,0	40,1	40,0	39,1	7,7	9,0	11,4	13,0	11,8	10,1	7,9	6,8	6,6	15,8
12	38,0	37,4	37,4	38,0	38,2	38,2	38,4	38,0	.	4,0	4,4	4,6	3,8	2,0	1,4	0,4	2,0	7,8
13	37,5	37,0	37,4	38,0	38,0	37,6	38,4	38,2	- 1,2	0,0	3,8	2,0	2,6	- 0,6	- 1,2	.	- 3,0	5,0
14	38,0	38,6	39,2	40,1	41,0	41,1	41,8	41,9	.	- 2,0	- 1,2	- 1,0	0,0	0,0	- 1,0	- 0,8	- 5,0	2,0
15	41,5	41,4	41,9	42,1	42,1	41,6	41,3	41,2	- 1,3	0,6	2,0	6,0	6,6	6,4	5,0	2,5	- 2,0	8,4
16	39,7	38,8	39,0	39,2	39,0	38,0	38,1	37,6	3,6	5,0	6,2	7,0	6,8	4,8	3,6	2,9	2,1	8,3
17	36,9	36,9	37,0	37,2	37,6	37,8	38,7	39,0	2,2	2,7	2,6	1,0	0,8	1,0	- 1,0	- 1,3	1,4	6,2
18	38,9	39,6	40,2	41,0	41,2	41,7	42,1	42,0	- 1,6	- 1,0	2,0	5,0	4,4	3,0	0,8	0,5	- 2,6	5,6
19	41,4	41,5	41,6	42,0	42,4	42,2	42,3	41,8	0,3	0,2	0,0	0,4	1,0	- 0,5	- 1,7	0,1	- 1,2	1,8
20	40,9	40,2	40,3	40,1	40,0	39,4	39,6	39,3	0,2	- 0,3	0,0	0,2	0,4	- 0,7	- 4,2	- 5,8	- 2,3	1,6
21	39,0	39,5	40,2	40,6	41,0	41,1	41,4	41,3	- 5,8	- 3,0	- 1,8	- 2,0	- 3,0	- 3,4	- 3,6	- 3,0	- 7,0	0,0
22	40,8	40,7	41,0	41,1	41,2	41,0	41,7	41,9	- 4,0	1,0	2,8	4,8	5,4	4,3	0,4	1,2	- 4,8	6,8
23	41,9	42,4	43,0	43,5	44,1	44,3	45,0	45,0	2,3	5,8	8,2	8,4	8,2	7,6	5,8	5,7	- 1,0	10,0
24	45,0	45,4	45,8	45,9	45,6	45,2	45,0	44,7	5,7	8,0	10,2	11,0	11,2	7,6	7,4	7,1	5,0	13,0
25	43,8	43,4	43,1	43,1	42,8	42,1	42,4	42,1	6,4	8,4	10,2	11,3	8,0	8,6	6,0	5,2	5,8	12,4
26	41,6	41,6	41,8	41,8	41,7	41,6	42,4	42,0	4,7	7,0	8,3	9,8	9,8	8,0	5,8	4,5	4,0	12,0
27	41,8	42,2	42,7	43,1	43,0	43,0	43,7	43,8	4,2	6,6	10,2	9,5	9,0	6,0	4,8	5,6	3,0	12,2
28	44,0	44,0	44,7	44,8	44,8	44,7	45,0	45,2	4,1	6,0	8,8	9,8	10,8	9,8	6,2	6,2	4,0	12,6
29	44,9	45,0	45,4	45,6	45,7	45,4	45,9	46,0	6,2	8,6	11,3	11,6	12,0	9,4	8,0	7,4	5,6	13,0
30	45,1	45,3	45,5	45,6	45,7	45,3	45,9	45,2	7,4	9,0	11,0	11,0	10,8	10,4	8,8	8,0	6,4	12,4
31	44,6	44,2	44,4	44,5	44,3	44,2	44,3	43,9	7,8	8,0	10,6	10,8	11,2	9,0	8,0	5,0	6,7	13,0
Moy.	42,69	42,72	43,03	43,27	43,26	43,04	43,37	43,49	3,60	5,29	7,09	7,93	7,43	6,31	4,42	3,98	2,21	10,22

DATES.	HUMIDITÉ RELATIVE. 3h	7h	9h	12h	15h	18h	21h	24h	VENT. — DIRECTION ET FORCE. .	7h	9h	12h	15h	18h	21h	.	NÉBULOSITÉ. .	7h	9h	12h	15h	18h	21h	.	PLUIE.	REMARQUES.
1	50	23	23	42	52	63	86	39	.	Calme	Calme	Calme	Calme	Calme	Calme	.	.	0	0	0	0	0	0	.	.	
2	24	30	31	42	74	73	78	98	.	Calme	Calme	Calme	Calme	Calme	Calme	.	.	0	0	0	1	7	8	.	.	
3	54	56	56	98	100	76	71	65	.	WSW 1	SW 1	SW 1	W 2	W 1	W 1	.	.	7	7	9	10	9	9	.	11,0	
4	74	100	83	100	100	100	100	100	.	SW 1	SW 1	SW 1	SW 1	SW 1	SW 1	.	.	10	6	10	8	10	5	.	6,0	
5	100	63	65	83	98	100	75	70	.	W 2	W 1	W 1	W 1	W 1	W 2	.	.	0	0	3	6	10	0	.	.	
6	77	78	82	73	83	53	33	21	.	W 2	W 2	SW 1	W 1	W 2	W 1	.	.	2	3	7	5	1	0	.	.	
7	11	23	35	56	66	78	98	75	.	W 1	W 1	Calme	Calme	Calme	Calme	.	.	0	0	0	0	1	3	.	.	
8	68	42	36	30	57	47	73	84	.	W 1	W 1	W 1	Calme	W 1	Calme	.	.	1	5	6	9	8	7	.	.	
9	76	50	43	35	54	48	85	58	.	W 2	W 1	SW 1	SW 1	SW 1	W 1	.	.	1	1	5	8	10	10	.	3,0	
10	100	38	41	33	50	62	36	45	.	W 1	Calme	SW 1	SW 1	SW 1	SW 1	.	.	1	0	3	3	1	1	.	8,0	
11	62	34	27	33	78	50	36	35	.	SW 1	SW 1	SW 1	SW 1	SW 2	SW 1	.	.	2	4	2	6	1	0	.	.	
12	100	100	100	71	100	100	100	100	.	Calme	SW 1	SW 1	SW 1	SW 2	SW 1	.	.	10	10	10	10	8	10	.	.	
13	100	100	65	100	100	100	100	100	.	W 2	W 1	W 1	SW 1	W 3	W 3	.	.	1	6	10	10	10	10	.	5,8	Neige le soir.
14	100	100	100	100	100	100	100	100	.	W 2	W 2	W 1	W 1	W 3	W 2	.	.	10	10	10	9	10	10	.	4,0	
15	100	100	100	58	71	51	39	100	.	NW 1	W 1	SW 1	SW 1	SW 1	SW 1	.	.	2	1	6	8	1	8	.	1,0	
16	86	54	53	35	35	87	60	100	.	SW 4	SW 3	SW 1	SW 2	SW 2	SW 2	.	.	8	4	7	7	6	8	.	1,4	
17	100	100	100	100	100	100	100	100	.	SW 2	SW 1	SW 2	SW 1	W 2	SW 2	.	.	10	9	10	10	7	4	.	9,0	
18	100	80	64	84	87	100	100	100	.	WNW 2	W 1	W 1	SW 1	SW 1	W 1	.	.	1	6	9	10	10	6	.	0,6	
19	100	100	100	100	100	100	100	60	.	W 2	NW 2	W 1	W 1	NW 2	W 3	.	.	10	10	10	10	10	1	.	1,0	
20	59	85	100	100	100	100	100	100	.	NW 2	W 3	NW 4	NW 3	NW 3	NW 4	.	.	7	10	10	10	10	10	.	5,2	Brd, neige le s.
21	100	100	83	92	92	100	100	42	.	W 2	W 1	W 1	NNW 2	NE 2	NE 2	.	.	10	10	10	8	10	4	.	6,6	
22	28	32	36	32	78	36	92	30	.	Calme	Calme	Calme	Calme	SW 1	Calme	.	.	0	0	0	4	0	0	.	.	
23	9	17	32	42	70	51	32	56	.	Calme	Calme	Calme	Calme	Calme	W 2	.	.	0	0	0	0	0	0	.	.	
24	57	44	44	44	70	51	32	87	.	Calme	Calme	Calme	Calme	Calme	Calme	.	.	0	0	3	7	8	6	.	0,6	
25	65	57	60	41	72	52	70	74	.	Calme	Calme	Calme	SSW 2	SSW 1	SSW 1	.	.	1	0	7	7	4	2	.	.	
26	57	42	44	64	66	89	58	97	.	Calme	SW 1	Calme	SW 1	Calme	Calme	.	.	4	4	7	6	4	1	.	.	
27	91	51	48	40	73	70	71	69	.	SW 1	SW 1	Calme	SW 1	SW 1	SW 1	.	.	0	2	7	8	9	2	.	0,8	
28	59	42	38	33	65	76	85	66	.	SSW 1	Calme	SW 1	SW 1	SW 1	SW 1	.	.	7	5	7	6	5	2	.	.	
29	53	40	30	48	54	48	59	64	.	SW 1	SW 1	SW 2	SW 2	SW 2	SW 2	.	.	0	0	1	4	1	0	.	.	
30	71	61	59	63	68	65	65	84	.	SW 2	SW 3	SW 3	SW 3	SW 2	SW 2	.	.	2	1	1	4	2	0	.	.	
31	70	59	68	63	61	48	51	75	.	SW 2	SW 2	SW 2	SW 2	SW 2	SW 1	.	.	2	3	2	8	4	7	.	.	
Moy.	74,2	61,3	59,5	62,4	76,6	73,4	73,7	74,0	.	1,2	1,1	1,0	1,1	1,3	1,3	.	.	3,5	3,8	5,5	6,5	5,7	4,4	.	64,0	

Août 1892.

PIC DU MIDI (Observatoire).

Longitude 2°12′ W. — Latitude 42°57′. — Altitude 2859m.

DATES.	PRESSION (500 +). 3h	6h	9h	12h	15h	18h	21h	24h	TEMPÉRATURE. 3h	6h	9h	12h	15h	18h	21h	24h	Min.	Max.
1	43,6	43,6	42,9	43,2	43,3	43,2	43,3	42,9	4,8	4,0	1,2	2,8	3,8	2,0	0,0	1,6	- 1,0	5,6
2	42,2	42,4	42,7	43,0	42,8	42,4	42,6	42,1	1,7	1,3	3,4	4,7	4,3	2,8	4,0	4,6	- 0,3	7,0
3	41,6	41,7	42,2	42,4	42,7	42,4	42,8	42,5	3,0	0,0	3,8	6,0	7,0	7,2	5,6	5,6	- 1,4	10,2
4	42,0	42,0	42,0	42,2	42,3	42,2	42,7	42,5	5,8	5,8	8,0	8,4	8,2	7,8	5,3	3,8	3,4	9,8
5	42,1	42,2	43,0	43,4	43,4	43,3	43,8	43,8	3,4	3,2	7,0	8,4	10,0	5,3	4,0	3,1	2,2	12,0
6	43,4	43,5	44,4	45,0	45,0	45,0	45,7	45,3	2,9	2,5	4,8	7,0	6,0	5,0	4,8	4,9	1,6	8,4
7	44,9	45,1	45,9	46,1	45,9	45,6	45,4	44,2	4,8	4,8	7,8	11,2	11,4	8,0	7,4	5,5	3,6	12,8
8	44,2	44,1	44,0	44,0	43,5	43,0	43,1	43,0	5,5	8,0	10,2	9,4	10,4	7,0	6,0	5,0	2,2	12,0
9	42,0	41,9	42,1	42,5	42,2	42,2	42,4	42,2	5,5	6,2	8,6	5,0	10,0	2,6	3,8	2,2	5,0	11,4
10	42,0	42,1	42,5	43,0	43,1	43,0	43,7	43,4	1,1	0,6	3,6	4,0	4,6	3,4	2,8	2,2	- 0,6	5,4
11	43,0	43,0	43,4	43,9	44,2	44,0	44,7	44,6	0,2	2,4	7,0	9,0	8,2	6,4	5,0	4,2	0,0	10,4
12	44,2	44,3	45,0	45,4	45,6	45,5	45,8	45,6	4,3	5,0	9,0	11,3	11,6	10,0	8,6	7,2	3,0	13,2
13	45,2	45,3	46,0	46,3	46,3	46,2	46,7	46,6	6,2	6,0	10,2	12,0	12,0	10,2	8,0	7,7	5,1	14,0
14	46,0	45,9	46,2	46,6	46,7	46,8	47,4	47,3	6,9	6,4	10,4	13,0	11,8	11,0	8,7	8,6	5,5	14,0
15	47,2	47,4	48,1	48,7	48,8	49,0	49,6	49,7	8,8	8,9	13,8	15,0	14,9	13,0	10,8	10,5	8,0	17,0
16	49,4	49,5	50,1	50,6	50,7	50,6	51,0	50,8	10,0	10,5	13,4	15,2	15,0	14,0	12,0	11,2	9,2	18,0
17	50,3	50,1	50,1	49,7	49,0	48,2	47,7	46,5	11,4	11,1	16,5	17,6	16,6	13,0	10,5	10,2	10,4	19,0
18	44,8	43,7	43,0	42,7	42,1	41,3	41,0	40,0	9,6	9,2	11,0	11,8	11,8	8,6	7,0	6,0	7,8	13,2
19	38,2	37,7	37,5	38,0	38,7	39,3	40,4	41,0	5,2	3,8	1,0	3,7	4,2	1,8	0,0	0,0	1,1	7,8
20	41,0	41,4	42,2	43,0	43,3	43,4	44,0	43,6	- 0,4	- 0,6	0,3	3,0	2,0	1,2	0,8	0,3	- 1,2	6,4
21	43,0	43,2	43,4	43,9	44,0	43,8	44,0	43,6	0,3	0,1	4,6	6,7	7,8	6,0	5,0	5,0	- 0,7	9,0
22	43,0	42,8	43,1	43,2	43,0	42,9	43,0	42,8	4,6	5,0	7,4	9,0	8,0	6,0	7,0	6,5	3,0	10,0
23	41,6	41,0	41,3	41,2	40,6	40,1	40,0	39,8	5,5	5,3	9,0	8,0	6,4	5,3	4,0	3,8	4,7	11,3
24	38,6	37,6	36,4	36,4	36,7	36,6	37,5	37,9	2,8	2,0	- 0,2	0,0	- 0,4	0,5	- 1,2	- 1,6	.	3,0
25	38,0	39,0	40,2	41,1	41,7	42,0	42,6	42,8	- 3,0	- 4,4	- 1,2	0,0	2,4	- 0,8	- 2,2	- 1,6	- 5,0	4,0
26	42,4	42,5	43,2	43,7	43,7	43,7	44,2	44,0	- 2,3	- 1,2	2,8	4,3	1,4	- 1,2	- 1,4	- 0,2	- 3,8	6,6
27	43,4	43,2	43,7	44,0	43,9	43,6	43,6	43,2	0,0	1,5	5,4	7,4	6,4	5,0	4,6	4,2	- 2,2	8,3
28	42,7	42,4	42,9	43,2	43,5	43,4	43,8	43,6	3,8	2,5	6,0	8,0	7,8	5,4	5,0	5,1	1,5	11,0
29	43,0	43,1	43,8	44,0	43,8	43,8	43,9	43,5	5,0	4,5	8,8	10,0	10,4	8,0	6,3	5,6	4,2	11,6
30	42,7	42,8	42,9	43,1	42,8	42,5	42,3	41,4	5,4	5,5	8,4	9,0	7,4	5,8	4,2	2,9	5,0	10,2
31	40,4	40,8	41,1	41,2	41,5	41,6	42,1	42,6	2,8	2,4	2,2	3,6	5,0	2,2	0,4	0,9	2,0	6,2
Moy.	43,10	43,07	43,40	43,70	43,70	43,57	43,90	43,64	4,05	3,95	6,59	7,89	7,95	5,89	4,77	4,35	2,33	10,28

DATES.	HUMIDITÉ RELATIVE. 3h	6h	9h	12h	15h	18h	21h	24h	VENT. — DIRECTION ET FORCE. 3h	6h	9h	12h	15h	18h	21h	24h	NÉBULOSITÉ. 3h	6h	9h	12h	15h	18h	21h	24h	PLUIE.	REMARQUES.
1	97	100	100	100	100	100	100	100	S 1	NE 2	N 1	Calme	Calme	Calme	NW 2	NW 2	10	10	10	10	10	10	2	10	19,0	Pl., gr., tonn. le m.
2	100	100	100	100	100	100	49	67	NW 2	NW 2	SE 1	NW 1	NW 1	NW 2	NE 3	N 2	10	10	10	10	10	10	1	0	6,0	Brouillard.
3	92	92	67	87	55	56	80	40	NW 2	N 2	N 1	SW 1	NNW 1	Calme	Calme	Calme	10	1	0	7	0	0	0	0	1,0	
4	35	44	57	55	72	68	87	87	Calme	Calme	Calme	Calme	Calme	Calme	SW 1	SW 1	0	0	0	1	2	1	6	2	.	
5	88	88	66	62	68	94	86	94	W 2	SW 1	SW 1	SW 1	SW 1	SW 1	SW 1	SW 1	0	1	1	1	4	10	7	2	.	
6	65	69	89	66	100	100	79	73	Calme	W 1	W 1	W 2	NW 2	W 2	W 2	W 2	0	3	6	7	8	8	2	0	0,6	Gr. et tonn. à 14 h.
7	77	72	64	57	75	88	65	88	W 3	W 2	W 1	Calme	Calme	SW 1	SW 1	SW 2	0	1	0	3	5	9	9	10	.	
8	56	73	62	73	74	83	87	82	W 1	W 1	Calme	Calme	W 1	Calme	Calme	SW 1	2	6	3	7	5	9	9	6	5,0	Orage.
9	81	74	60	100	78	100	75	88	SW 1	SW 1	SW 1	SW 1	Calme	SW 1	Calme	SW 1	6	1	4	10	8	10	9	10	3,0	Orage.
10	88	90	100	100	100	100	100	100	SW 1	W 1	Calme	Calme	Calme	Calme	Calme	NW 1	3	8	10	10	10	10	10	7	34,6	Brouillard, pluie.
11	57	40	32	65	33	59	31	34	NW 1	Calme	Calme	W 1	Calme	W 1	W 1	Calme	0	0	0	1	1	0	0	0	1,0	
12	41	42	37	56	60	68	39	60	W 0	Calme	W 1	Calme	W 1	W 1	W 1	W 2	0	0	0	0	0	0	0	0	.	
13	60	62	61	61	61	68	88	63	W 2	W 1	W 1	W 1	Calme	Calme	Calme	Calme	0	0	0	2	4	6	0	0	.	
14	85	85	58	53	62	33	46	32	Calme	SW 1	SW 1	SW 1	Calme	SW 1	W 1	Calme	0	0	0	1	1	0	0	0	.	
15	40	39	39	40	47	48	50	55	Calme	Calme	Calme	Calme	Calme	Calme	Calme	Calme	0	0	0	0	0	1	1	0	.	
16	50	46	45	40	47	47	54	48	Calme	SW 1	SW 1	SW 1	SW 1	SW 1	Calme	Calme	0	4	4	5	1	1	0	0	.	
17	45	47	42	41	47	71	58	40	Calme	Calme	Calme	Calme	Calme	Calme	Calme	Calme	0	0	0	1	3	4	0	0	.	
18	31	21	28	34	44	60	64	86	SW 1	SW 1	SW 1	SW 1	SW 1	SW 1	SW 2	SW 1	0	0	0	0	1	1	1	0	.	
19	86	94	100	100	100	100	100	100	SW 2	SW 1	SW 1	SW 2	SW 1	SW 1	SW 2	W 1	7	10	10	8	10	10	10	10	9,8	Gr et tonn. le m.
20	100	100	100	100	100	100	100	72	W 1	W 1	Calme	Calme	Calme	W 1	Calme	Calme	10	8	10	10	10	8	7	2	2,6	
21	47	47	42	66	78	65	61	33	Calme	Calme	Calme	Calme	W 1	Calme	W 1	W 2	0	0	0	1	4	1	0	0	.	
22	35	38	50	47	57	63	58	63	W 2	W 1	NW 1	Calme	SW 1	SW 1	W 1	W 1	0	0	0	0	1	6	3	2	.	
23	65	70	67	66	100	80	100	100	SW 2	SW 1	SW 1	SW 1	SW 1	S 1	Calme	SW 1	2	2	4	6	10	8	10	2	2,0	
24	100	100	100	100	100	100	100	100	SW 2	SW 1	SW 1	SW 1	SW 1	SW 1	Calme	W 1	10	10	10	10	10	7	4	10	19,0	Brouillard, neige.
25	100	100	100	100	100	100	100	80	W 1	W 2	SW 1	W 1	W 1	W 1	W 1	W 1	10	10	10	8	10	10	3	1	9,4	
26	71	71	72	86	100	100	71	57	W 1	W 1	Calme	W 1	Calme	N 1	NE 1	N 1	1	8	7	7	10	7	0	0	1,0	
27	51	37	40	48	70	61	35	26	N 1	W 1	W 1	Calme	W 1	SW 1	W 1	W 1	0	3	1	3	3	3	0	1	.	
28	34	60	63	55	79	87	54	61	W 1	W 1	W 1	W 1	Calme	W 1	W 2	SW 2	1	1	4	5	5	2	2	1	.	
29	60	62	41	43	49	60	75	74	SW 2	SW 2	SW 1	SW 2	SW 2	SW 2	SW 2	SW 2	1	1	1	1	2	2	2	1	.	
30	50	43	57	46	83	65	89	87	SW 2	SW 2	SW 3	SW 2	SW 2	SW 2	SW 2	SW 2	1	1	1	1	3	6	5	2	.	
31	86	86	100	100	87	100	100	100	SW 3	SW 2	SW 2	SW 2	SW 1	SW 1	SW 2	SW 2	5	8	7	7	8	10	4	10	2,0	
Moy.	66,6	67,2	64,8	69,3	75,0	78,2	73,6	70,6	1,2	1,1	0,8	0,8	0,7	0,8	0,9	1,1	2,9	3,5	3,6	4,6	5,1	5,5	3,5	2,9	116,0	

Septembre 1892.

PIC DU MIDI (Observatoire).

Longitude 2°12′ W. — Latitude 42°57′. — Altitude 2859^{m}

DATES.	PRESSION (500 +). 3h	6h	9h	12h	15h	18h	21h	24h	TEMPÉRATURE. 3h	6h	9h	12h	15h	18h	21h	24h	Min.	Max.
1	42,6	43,2	44,1	44,7	44,8	44,9	45,6	45,3	0,4	0,2	3,0	3,0	3,2	2,0	3,0	3,6	- 0,3	5,0
2	45,0	44,8	45,0	44,7	44,6	44,2	43,9	43,6	3,3	3,5	4,6	6,0	4,8	4,0	4,4	4,0	0,0	8,4
3	42,8	42,3	42,0	41,4	41,0	40,8	41,0	40,4	3,8	3,3	4,8	6,0	3,8	1,8	0,4	- 1,0	2,6	8,3
4	39,4	39,4	39,9	40,4	40,7	40,9	41,5	41,6	- 2,7	- 2,9	- 4,2	- 4,6	- 3,7	- 5,0	- 6,2	- 6,9	- 4,6	- 1,0
5	41,0	41,6	42,2	42,7	43,1	43,2	43,5	43,2	- 6,8	- 6,0	- 4,6	- 2,8	- 1,4	- 2,0	- 2,0	- 0,2	- 7,1	0,7
6	43,0	42,9	43,0	43,2	43,2	42,9	42,9	42,6	0,6	- 0,3	3,8	5,8	7,0	4,8	2,8	3,3	- 2,5	8,3
7	42,0	42,1	42,6	42,9	43,0	42,9	43,3	43,1	2,6	3,3	6,2	7,0	7,6	5,3	2,0	2,0	0,4	9,5
8	42,4	42,2	42,2	42,2	41,7	41,5	41,1	40,7	0,1	- 0,9	- 1,0	- 0,8	- 0,4	- 3,0	- 4,8	- 3,4	- 2,0	2,0
9	40,1	39,9	40,0	40,0	39,8	40,0	40,1	40,2	- 3,0	- 2,0	0,0	1,0	2,0	1,4	0,0	- 0,9	- 6,0	3,1
10	40,2	40,5	41,8	42,3	43,0	43,5	43,9	44,8	- 1,6	- 1,0	0,0	- 1,0	1,2	0,0	- 0,2	0,8	- 2,4	2,9
11	44,9	45,2	46,0	46,7	46,9	47,0	47,4	47,5	1,2	1,4	7,0	8,0	10,0	7,6	7,0	8,7	- 2,0	11,6
12	47,3	47,4	47,6	47,8	47,4	47,2	47,2	46,9	9,3	9,4	13,0	14,0	12,0	10,3	9,4	9,2	3,0	15,0
13	46,1	45,9	46,3	46,1	45,8	45,6	45,7	45,4	8,0	7,2	9,8	11,0	10,8	8,0	7,4	7,3	6,0	12,7
14	44,7	44,6	45,0	45,0	44,7	44,6	44,6	44,4	6,0	5,4	7,4	9,8	8,4	6,0	4,6	5,0	4,8	10,8
15	44,0	43,8	44,1	44,2	44,0	43,5	43,6	43,5	5,0	4,5	6,4	7,8	7,6	6,0	5,0	5,0	3,0	9,2
16	43,3	43,6	44,2	44,0	43,3	43,2	43,9	44,1	6,2	6,0	7,4	10,0	7,4	5,3	5,0	4,9	4,3	12,1
17	44,2	44,9	46,3	46,8	46,9	47,0	47,5	47,7	6,0	5,4	8,8	9,0	9,4	8,0	8,2	8,2	4,3	10,3
18	47,5	47,5	48,1	48,4	48,2	48,3	48,7	48,8	8,6	7,7	11,2	12,0	11,8	10,0	10,0	9,8	6,4	13,3
19	48,3	48,2	48,4	48,1	47,9	47,6	47,8	47,9	9,5	9,7	11,0	13,6	12,8	10,0	8,9	8,2	8,0	15,4
20	47,1	47,1	47,3	47,0	46,5	46,0	46,1	46,0	8,1	8,3	9,2	8,4	7,4	6,4	6,4	6,4	7,6	11,0
21	45,7	45,6	46,3	46,5	46,3	46,0	46,1	46,9	5,7	5,8	7,2	10,6	9,6	8,4	8,0	6,2	5,2	12,0
22	46,0	45,9	46,7	47,0	46,6	46,0	46,2	46,5	6,0	6,7	6,0	7,8	6,6	5,0	5,3	5,2	4,6	8,9
23	46,0	45,8	46,6	46,9	46,5	45,8	45,5	44,9	5,1	4,6	7,0	8,4	8,0	6,0	4,8	4,4	4,0	9,9
24	44,0	44,0	44,3	44,3	43,9	43,8	43,9	43,7	4,6	4,4	5,4	6,8	7,0	3,0	4,0	3,8	3,3	8,7
25	42,9	43,1	43,9	44,1	44,0	43,9	44,3	44,3	3,2	4,0	6,8	7,8	8,0	6,6	6,0	6,0	2,6	9,4
26	43,4	43,7	44,3	44,5	44,3	44,4	44,5	44,0	5,9	4,9	6,8	9,2	8,7	6,2	5,8	6,0	4,0	10,3
27	43,0	43,0	43,9	44,0	43,4	43,0	43,1	42,2	5,2	4,4	8,0	8,8	7,6	5,8	4,8	4,1	3,8	10,2
28	41,5	41,2	41,6	41,2	40,7	40,6	41,1	41,3	3,5	2,5	4,0	4,4	3,4	2,4	2,0	1,1	2,2	7,6
29	40,9	40,7	40,9	40,8	40,7	40,5	40,7	40,7	1,1	0,3	1,4	4,0	3,2	2,1	1,0	1,0	0,0	4,6
30	40,0	39,9	39,6	39,4	38,8	38,3	38,1	37,6	0,6	0,6	2,2	3,0	2,4	0,2	0,0	- 0,3	- 0,1	4,1
Moy.	43,64	43,67	44,14	44,24	44,06	43,90	44,09	43,99	3,52	3,35	5,29	6,47	6,21	4,42	3,77	3,72	1,77	8,48

DATES.	HUMIDITÉ RELATIVE. 3h	6h	9h	12h	15h	18h	21h	24h	VENT. — DIRECTION ET FORCE. 3h	6h	9h	12h	15h	18h	21h	24h	NÉBULOSITÉ. 3h	6h	9h	12h	15h	18h	21h	24h	PLUIE.	REMARQUES.
1	100	100	100	100	100	100	63	88	SW 2	SW 1	SW 1	SW 2	SW 2	SW 2	SW 2	SW 2	10	8	4	3	8	6	2	1	0,6	
2	79	88	79	75	89	89	82	82	SW 2	SW 2	SW 2	SW 2	SW 2	SW 2	SW 3	SW 2	1	5	8	10	10	10	4	3	.	
3	83	86	85	87	100	100	100	100	SW 2	SW 2	SW 1	SW 1	SW 1	W 1	W 2	W 2	3	4	8	8	10	10	10	5	9,4	
4	100	100	100	100	100	100	100	100	W 2	W 1	NW 2	NW 2	NW 2	N 2	W 1	NW 2	1	10	10	10	10	10	10	2	10,0	Bd. neigeux.
5	30	40	55	36	42	46	37	27	N 3	N 3	N 3	N 2	N 2	N 1	N 1	N 1	0	1	1	1	1	1	0	0	1,0	
6	28	38	45	32	32	40	27	24	N 1	N 1	N 1	Calme	Calme	Calme	W 1	NE 1	0	1	0	0	0	0	0	0	.	
7	23	22	29	43	55	38	34	27	NE 1	NE 1	Calme	Calme	Calme	Calme	NW 1	NW 1	0	0	0	0	0	0	0	1	.	
8	27	40	100	100	78	100	89	89	NW 1	NW 1	NW 1	W 1	NW 1	W 1	W 2	W 2	1	1	8	7	8	10	2	1	.	
9	89	89	100	100	100	100	100	100	W 1	W 2	SW 2	NW 2	NW 3	SW 2	W 2	W 2	10	8	10	10	10	10	10	10	20,6	
10	100	100	100	84	54	72	42	60	W 2	E 1	NE 2	NE 2	NE 2	N 2	N 1	Calme	10	10	10	0	0	0	0	0	4,0	
11	87	94	50	48	41	41	32	21	Calme	N 1	Calme	Calme	Calme	Calme	Calme	Calme	0	0	0	0	0	0	0	0	.	
12	20	16	28	30	34	56	36	29	Calme	Calme	Calme	Calme	Calme	Calme	SW 1	Calme	0	0	0	0	0	0	0	0	.	
13	28	37	49	53	40	77	60	62	Calme	Calme	Calme	Calme	Calme	Calme	SW 1	SW 1	0	0	0	0	1	4	0	0	.	[21 h.
14	78	76	76	70	81	87	84	81	SW 1	SW 1	SW 1	SW 1	SW 1	SW 2	SW 3	SW 2	1	1	3	4	3	3	9	2	0,6	Feu Saint-Elme à
15	91	87	59	57	55	63	67	74	SW 2	SW 3	SW 3	SW 3	SW 2	SW 3	SW 3	SW 2	5	5	4	3	5	3	2	4	.	
16	64	62	39	35	54	57	63	70	SW 2	SW 1	SW 2	SW 1	SSW 2	SW 2	SW 3	SW 2	1	3	6	5	7	3	2	2	.	
17	64	68	67	67	57	59	53	54	SW 2	WSW 1	SW 2	SW 2	SW 2	SW 1	SW 1	SW 1	2	6	6	7	8	6	2	1	.	
18	58	68	42	49	55	58	35	30	SW 1	W 1	W 1	Calme	Calme	W 1	W 1	W 1	1	2	3	4	7	5	1	2	.	
19	37	43	41	41	45	51	60	59	SW 1	SW 1	Calme	Calme	Calme	SW 1	Calme	Calme	5	8	8	5	3	3	0	0	.	
20	49	58	58	73	100	87	83	88	Calme	W 1	W 1	SW 1	SW 1	SW 1	SW 2	SW 1	1	5	8	8	10	9	8	6	0,8	
21	92	90	76	64	78	75	70	100	SW 1	SW 1	Calme	Calme	Calme	Calme	W 3	SW 2	6	5	8	8	8	7	5	10	.	
22	80	67	100	85	85	87	80	85	SW 1	SW 1	SW 1	SW 1	SW 2	SW 2	SW 3	SW 2	5	8	9	10	9	9	5	4	9,6	Orage le s.
23	86	92	64	64	70	87	100	100	Calme	SW 1	SW 1	Calme	SW 2	SW 1	Calme	SW 1	3	5	5	7	7	9	10	9	2,0	Feu Saint-Elme a
24	82	86	83	78	85	77	40	39	SW 1	SW 1	SW 1	SW 1	SW 1	SW 2	W 2	W 2	5	-	4	5	6	2	0	1	3,0	20 h. grêle a 21 h.
25	38	75	66	72	77	83	80	80	W 2	W 2	W 1	WSW 1	SW 1	SW 1	SW 2	SW 1	1	4	4	5	5	4	1	2	.	
26	70	76	66	61	62	73	73	66	SW 1	SW 2	SW 2	S 1	Calme	Calme	SW 1	WSW 2	1	3	3	4	4	3	2	7	.	
27	74	81	66	65	88	83	89	80	WSW 1	SW 2	SW 1	Calme	SSW 2	SW 1	Calme	SW 3	5	6	5	5	7	4	7	6	.	
28	89	98	79	94	100	100	100	100	Calme	SW 1	SW 1	S 2	SSW 1	SW 1	Calme	Calme	8	8	8	8	10	10	10	10	7,4	
29	100	100	100	100	100	100	100	81	Calme	Calme	Calme	Calme	Calme	Calme	SW 1	SW 1	10	10	10	10	10	9	2	7	13,2	
30	90	90	88	83	100	91	53	62	SW 1	SW 1	Calme	SW 1	SW 2	SW 2	SW 3	SW 3	10	8	6	5	4	2	1	1	.	
Moy.	67,9	72,2	69,7	68,2	71,9	75,9	67,7	68,6	1,1	1,2	1,1	1,0	1,1	1,1	1,5	1,4	3,5	4,7	5,3	5,1	5,7	5,1	3,5	3,2	82,2	

Octobre 1892.

PIC DU MIDI (Observatoire).

Longitude 2°12′ W. — Latitude 42°57′. — Altitude 2859m.

DATES.	PRESSION (500 +).								TEMPÉRATURE.									
	3h	6h	9h	12h	15h	18h	21h	24h	3h	6h	9h	12h	15h	18h	21h	24h	Min.	Max.
1	36,9	36,3	35,9	35,1	34,9	35,1	35,0	35,4	- 0,1	- 0,4	1,4	2,6	1,9	0,0	- 1,2	- 1,7	- 2,0	3,2
2	35,1	35,1	35,7	36,4	36,9	37,6	38,7	38,3	- 1,6	- 1,8	- 2,0	- 0,8	0,0	- 3,0	- 3,6	- 3,5	- 3,0	1,0
3	38,6	39,8	40,4	40,9	40,7	40,6	40,2	39,1	- 3,0	- 1,8	- 3,0	1,8	1,6	- 1,0	- 2,0	- 1,6	- 5,4	2,6
4	38,0	36,6	36,4	35,9	34,9	33,8	33,5	32,9	- 1,8	- 2,4	- 1,8	- 1,0	- 1,0	- 1,3	- 1,2	- 1,0	- 2,9	0,4
5	31,9	31,0	31,7	31,5	31,1	30,4	30,0	29,0	- 1,8	- 1,6	- 0,6	- 1,0	0,2	- 1,2	- 1,0	- 0,8	- 2,2	1,4
6	27,3	26,7	27,9	29,9	30,9	32,0	32,8	32,8	- 1,0	- 3,4	- 3,0	- 1,6	- 1,6	- 3,8	- 4,8	- 4,6	- 5,4	- 0,2
7	32,3	32,5	33,6	34,3	34,7	34,8	35,1	35,2	- 5,0	- 4,7	- 5,0	- 1,8	- 2,6	- 5,4	- 5,8	- 5,5	- 6,8	- 0,8
8	34,6	34,5	35,9	36,2	36,4	36,8	37,0	36,9	- 5,6	- 5,5	- 4,2	- 1,0	- 3,0	- 4,0	- 6,0	- 6,4	- 6,6	- 0,7
9	36,4	36,4	37,7	38,1	38,5	38,8	39,9	40,1	- 6,7	- 6,6	- 5,2	- 1,6	- 2,2	- 4,0	- 4,2	- 2,9	- 8,1	- 0,3
10	39,7	39,6	40,8	40,9	41,2	41,4	42,2	42,6	- 2,8	- 2,5	- 0,8	2,0	1,6	- 1,0	- 1,2	- 1,8	- 5,0	3,6
11	42,4	42,3	42,9	42,7	42,2	42,0	41,9	41,6	- 1,6	- 1,7	2,8	3,0	2,0	0,0	0,0	0,0	- 2,5	4,6
12	40,5	39,9	39,4	38,8	37,8	37,2	36,3	35,0	0,0	0,2	2,0	2,8	1,2	- 0,4	- 1,2	- 2,5	- 1,0	4,4
13	33,6	32,4	32,5	32,1	31,7	31,2	31,0	31,1	- 2,4	- 3,0	- 1,8	- 3,8	- 5,2	- 8,2	- 8,3	- 8,9	- 3,8	- 0,6
14	31,0	31,2	32,2	33,1	33,4	33,9	34,0	33,7	- 9,6	- 9,5	- 7,6	- 5,2	- 6,0	- 6,8	- 8,2	- 8,2	-10,0	- 3,0
15	33,0	32,8	33,3	33,3	33,0	33,1	33,0	32,8	- 8,3	- 7,0	- 5,0	- 2,0	- 4,0	- 7,2	- 6,8	- 6,0	- 9,4	- 1,0
16	32,1	31,8	32,2	31,7	31,7	31,6	32,4	32,7	- 5,0	- 5,0	- 2,4	- 3,6	- 4,0	- 6,0	- 6,6	- 6,7	- 7,9	- 0,9
17	32,4	32,6	33,7	34,1	34,2	34,8	35,0	35,1	- 6,8	- 6,8	- 5,2	- 6,8	- 5,4	- 6,2	- 7,0	- 7,4	- 8,0	- 3,0
18	34,5	34,4	35,0	35,1	35,1	35,2	35,1	34,7	- 7,9	- 7,8	- 7,6	- 7,2	- 6,2	- 7,8	- 9,2	-10,3	- 8,9	- 5,7
19	34,3	34,3	34,8	35,1	35,0	35,2	35,7	36,1	-12,0	-14,0	-12,0	- 8,0	-10,4	- 9,6	- 8,4	- 7,6	-14,6	- 6,4
20	35,6	35,0	35,1	34,7	33,7	33,4	33,4	33,3	- 8,0	- 7,4	- 6,2	- 6,0	- 7,8	- 8,7	- 8,6	- 7,4	- 9,0	- 5,2
21	32,8	32,2	32,3	32,3	32,0	31,9	32,0	31,8	- 9,0	- 9,0	- 8,2	- 6,8	- 5,0	- 6,0	- 8,2	- 9,0	- 9,8	- 4,6
22	30,6	30,0	30,9	31,6	32,2	32,7	33,0	33,3	-10,0	- 9,6	- 9,6	- 7,0	- 7,2	- 8,2	-10,2	-10,6	-10,6	- 4,4
23	33,3	33,4	33,9	33,7	33,4	33,5	33,8	34,0	-10,3	- 8,0	- 4,6	- 4,7	- 7,0	- 8,0	- 7,8	- 6,0	-11,4	- 4,0
24	33,9	33,9	35,2	36,2	37,0	37,7	38,9	39,1	- 4,9	- 4,9	- 1,2	- 2,0	- 2,8	- 3,4	- 2,2	- 2,0	- 8,2	- 1,6
25	38,8	38,4	38,6	38,2	37,9	38,4	38,4	38,4	- 1,1	- 0,9	1,0	1,6	2,0	- 1,0	- 1,2	- 2,0	- 3,0	2,6
26	38,4	38,5	39,9	40,3	40,4	40,4	40,5	39,8	- 2,8	- 3,0	- 1,2	2,0	2,6	1,0	1,2	1,6	- 4,0	3,4
27	39,0	38,5	39,0	38,5	38,4	38,5	37,3	37,0	2,3	1,2	3,4	4,0	4,0	2,0	1,0	0,7	0,6	5,2
28	35,8	35,0	35,1	34,5	34,3	34,8	34,8	34,9	0,2	0,2	1,5	1,4	1,0	0,2	- 0,2	- 0,1	- 1,4	2,6
29	34,4	33,1	33,9	33,2	32,1	32,3	31,5	31,0	- 0,3	- 0,9	- 0,7	- 0,8	- 0,8	- 0,6	- 0,9	- 1,2	- 1,8	0,6
30	29,8	28,7	27,9	27,0	27,0	27,2	28,4	29,6	- 1,5	- 1,5	- 0,3	- 0,6	- 2,2	- 3,0	- 3,2	- 2,4	- 2,0	0,6
31	29,4	29,9	31,0	31,3	31,0	31,2	30,7	30,0	- 2,4	- 3,0	- 1,7	0,0	- 1,2	- 2,4	- 3,6	- 4,2	- 4,0	0,8
Moy.	34,72	34,41	34,99	35,05	34,96	35,08	35,21	35,07	- 4,22	- 4,26	- 2,96	- 1,68	- 2,18	- 3,71	- 4,21	- 4,19	- 5,75	- 0,17

DATES.	HUMIDITÉ RELATIVE.								VENT. — DIRECTION ET FORCE.								NÉBULOSITÉ.								PLUIE.	REMARQUES.
	3h	6h	9h	12h	15h	18h	21h	24h	3h	6h	9h	12h	15h	18h	21h	24h	3h	6h	9h	12h	15h	18h	21h	24h		
1	90	68	57	61	65	72	100	100	SW 3	SW 2	SW 2	SW 3	SW 2	SW 1	SW 2	SW 2	0	1	1	2	6	7	6	6	.	
2	93	91	93	88	91	89	92	93	W 1	W 1	W 1	WSW 1	WSW 1	W 1	W 2	W 2	10	10	7	3	4	6	7	4	1,0	
3	94	91	79	79	88	94	46	92	W 1	W 1	W 1	W 1	SW 1	SW 1	SW 1	SW 2	2	6	5	5	6	7	2	6	.	
4	57	56	67	68	71	87	100	90	SW 1	SW 1	SW 2	SW 2	SW 3	SW 3	SW 4	SW 4	8	9	9	9	9	6	10	10	.	
5	93	90	84	100	81	93	100	90	SW 2	SW 3	SW 1	SSW 2	Calme	Calme	SW 1	SW 1	9	7	9	9	9	10	8	10	1,6	Neige la nuit.
6	98	93	86	87	90	92	89	88	SW 1	SW 1	SW 2	SW 2	SW 1	Calme	SW 2	SW 2	8	2	6	9	10	8	7	8	11,6	
7	89	89	77	80	100	92	83	90	SW 2	WSW 2	WSW 2	SW 1	SW 1	SW 1	WSW 2	SW 1	10	8	2	2	6	8	5	6	2,0	
8	93	94	100	84	100	100	100	97	SW 1	SW 1	W 1	SW 1	W 1	W 1	W 1	W 1	8	6	9	6	10	10	2	2	3,0	
9	94	93	62	87	90	58	38	40	W 1	W 1	W 1	W 1	W 1	W 1	W 1	W 1	2	1	1	2	6	1	0	0	.	
10	38	38	35	34	50	54	51	55	W 1	W 1	W 1	Calme	Calme	NW 1	NW 1	SW 1	0	1	2	1	1	6	3	7	.	
11	87	88	61	72	67	60	28	34	Calme	Calme	Calme	Calme	W 1	W 1	W 2	W 2	6	6	3	4	3	4	2	4	.	
12	46	50	46	43	54	70	54	86	W 2	W 2	Calme	S 2	WSW 1	W 1	W 2	W 3	3	8	6	7	9	4	5	8	.	
13	91	92	100	100	100	100	100	90	W 2	SW 2	W 2	SW 3	SW 2	W 3	W 2	SW 1	10	10	9	10	10	10	5	0	7,2	Neige.
14	89	89	90	88	87	100	90	89	Calme	WNW 2	NW 2	W 1	W 1	SW 1	W 1	W 1	0	6	2	6	7	7	1	3	.	
15	83	76	68	61	70	83	95	84	W 1	WSW 2	W 2	WSW 1	SW 1	SW 1	SW 3	WSW 3	2	3	4	6	1	3	4	0	.	
16	80	80	79	100	100	100	100	92	WSW 3	WSW 2	SW 3	SW 1	W 2	NW 2	WSW 3	WSW 1	2	4	8	10	10	10	10	10	7,8	Neige le soir.
17	97	98	100	95	100	100	100	85	NW 1	NW 1	NNW 1	NW 1	NW 1	NW 1	NW 1	WSW 1	10	10	10	5	10	10	10	10	2,6	Fort brouillard.
18	84	83	95	100	100	100	100	84	NW 1	NW 1	NW 1	W 1	Calme	W 1	Calme	W 2	10	10	8	10	10	10	10	5	6,0	Fort brd, neige.
19	78	74	73	52	19	16	17	19	W 1	W 1	N 2	N 1	Calme	N 1	N 1	NW 1	6	8	1	3	4	1	1	1	.	
20	19	17	13	8	28	42	49	38	Calme	N 1	NE 1	E 2	NE 2	NE 1	NE 2	Calme	3	9	9	9	9	9	4	5	.	
21	40	38	52	34	38	35	38	34	N 1	N 1	N 1	NE 1	NE 1	NE 3	Calme	W 2	4	3	4	5	1	0	0	0	.	
22	88	89	100	100	100	100	100	88	W 2	W 3	NW 3	W 3	NW 2	NW 2	W 4	W 2	0	10	5	10	10	10	6	1	2,6	Neige.
23	80	40	32	52	100	100	100	90	W 3	W 2	W 1	SW 1	SW 1	W 2	W 1	W 2	2	7	6	6	10	10	1	2	1,0	
24	100	100	100	100	100	89	100	100	W 3	W 4	NW 3	W 4	WNW 2	W 3	NW 3	W 1	10	10	10	10	10	9	10	3	0,8	Fort brouillard.
25	75	65	60	54	57	90	100	95	W 2	WSW 1	WSW 2	WSW 1	SW 1	SW 1	NW 3	NW 3	2	1	0	1	3	10	10	2	1,0	Fort brd le soir.
26	64	75	71	61	53	57	46	40	NW 3	NW 3	NW 3	WSW 2	W 2	W 2	W 2	W 2	0	0	0	1	8	7	3	3	0,6	
27	44	54	49	50	47	50	57	60	SW 2	SW 2	SW 3	SW 3	SW 3	SW 3	SW 3	SW 4	1	2	2	1	1	6	2	6	.	
28	86	78	75	85	85	100	100	100	SW 3	SW 4	SW 3	SW 5	SW 4	SW 3	SW 4	SW 2	4	7	9	9	9	10	10	10	0,6	
29	100	100	100	100	100	100	100	100	W 1	SW 1	SW 2	SW 3	SW 2	S 2	S 3	S 4	10	10	10	10	9	10	10	2	8,0	Neige.
30	100	100	100	100	100	100	100	80	SW 4	S 4	SSW 5	SW 5	SW 5	SW 5	SW 5	SW 3	4	10	10	10	8	6	8	5	12,8	Neige.
31	86	83	83	88	100	100	100	100	SW 4	SW 2	SW 1	S 1	NW 1	Calme	NW 2	NW 2	6	10	10	10	10	10	10	10	6,0	Neige.
Moy.	79,2	76,5	73,8	74,5	78,5	81,4	70,8	78,2	1,7	1,8	1,8	1,8	1,5	1,6	2,1	1,9	4,9	6,3	5,7	6,2	7,1	7,3	5,5	4,8	76,2	

Novembre 1892.

PIC DU MIDI (Observatoire).

Longitude 2° 12′ W. — Latitude 42° 57′. — Altitude 2859m.

DATES.	PRESSION (500 +). 3h	6h	9h	12h	15h	18h	21h	24h	TEMPÉRATURE. 3h	6h	9h	12h	15h	18h	21h	24h	Min.	Max.
1	29,4	29,4	30,9	32,9	34,2	35,0	36,0	36,4	- 4,6	- 4,6	- 3,8	- 4,0	- 4,5	- 5,0	- 9,0	-10,6	- 4,7	- 2,8
2	36,1	36,2	37,0	37,4	37,3	37,7	37,8	37,9	- 6,0	- 5,2	- 3,5	- 3,0	- 3,8	- 4,2	- 4,0	- 3,5	-10,6	- 0,8
3	37,6	37,6	39,0	39,1	39,1	39,4	39,9	39,9	- 2,1	- 3,2	- 2,8	- 2,0	- 2,8	- 3,4	- 4,8	- 2,6	- 5,2	- 0,7
4	39,9	40,1	41,1	41,8	42,0	42,9	43,4	43,4	- 2,2	- 1,5	0,8	2,2	1,6	- 0,6	1,8	1,7	- 5,6	3,4
5	42,9	42,4	42,4	42,3	41,5	41,4	40,0	39,7	1,0	0,9	1,4	0,6	1,0	- 1,5	- 2,7	- 3,4	- 0,6	2,4
6	38,9	38,3	38,4	38,8	38,4	38,0	38,0	37,6	- 4,3	- 4,8	- 4,8	- 2,2	- 2,0	- 7,0	- 7,0	- 7,9	- 6,0	0,2
7	37,0	36,6	37,4	37,1	36,4	36,6	36,7	36,4	- 8,3	- 7,6	- 6,8	- 4,8	- 7,0	- 9,0	-11,0	-12,0	- 8,6	3,0
8	35,6	35,4	36,5	36,4	36,4	36,8	38,0	38,4	-11,0	- 9,0	- 5,7	- 6,0	- 4,6	- 5,0	- 3,4	- 4,6	-12,0	- 2,8
9	37,9	37,7	37,7	37,3	37,9	38,5	39,3	39,7	- 4,8	- 4,1	- 3,0	- 3,8	- 3,2	- 4,0	- 3,0	- 3,7	- 4,9	- 2,8
10	39,7	40,0	41,1	41,4	41,1	41,6	41,9	42,0	- 3,2	- 2,7	0,0	1,0	0,0	- 1,0	- 2,0	- 2,7	- 4,0	1,8
11	41,7	41,2	41,3	41,1	40,4	40,4	41,0	40,8	- 2,9	- 2,9	- 0,6	0,8	- 1,2	- 2,8	- 2,4	- 3,0	- 3,2	2,0
12	40,2	39,9	39,5	39,5	37,9	37,8	38,7	38,7	- 3,7	- 3,8	- 1,6	0,0	- 2,0	- 3,7	- 4,0	- 4,8	- 3,8	1,2
13	38,0	37,7	38,0	37,6	37,2	37,2	37,1	37,3	- 5,0	- 4,8	- 2,0	- 0,8	- 1,4	- 4,0	- 3,8	- 4,0	- 6,0	0,3
14	36,7	37,3	38,0	38,2	38,2	38,6	39,2	39,3	- 3,0	- 2,4	- 0,6	2,0	- 0,2	- 1,8	- 0,8	- 1,7	- 4,6	3,0
15	39,0	39,4	40,0	40,0	39,4	39,2	39,4	39,0	- 1,5	- 1,6	1,0	1,2	0,4	- 2,4	- 2,2	- 2,8	- 3,0	2,3
16	37,6	36,8	37,2	36,5	35,7	35,9	36,2	36,4	- 4,0	- 4,0	- 2,6	- 3,4	- 3,0	- 3,7	- 4,0	- 3,2	- 4,4	- 2,1
17	36,2	36,0	36,7	36,6	36,8	37,2	37,6	37,4	- 3,7	- 5,0	- 4,8	- 4,0	- 4,4	- 5,4	- 6,2	- 7,6	- 6,0	- 3,0
18	36,9	36,4	36,6	35,8	35,2	34,2	33,0	32,4	- 8,2	- 7,0	- 3,2	- 1,8	- 3,4	- 4,8	- 6,0	- 6,0	- 8,8	- 1,2
19	31,6	29,7	29,6	29,9	30,1	32,4	34,0	35,0	- 5,8	- 6,0	- 8,0	- 7,0	- 8,2	- 8,2	- 8,4	- 9,8	- 8,0	- 5,4
20	35,4	35,6	37,4	38,0	38,3	38,9	39,7	40,1	-11,0	- 5,0	- 1,6	0,4	- 0,2	- 1,7	- 1,2	- 1,7	-12,4	1,8
21	39,9	40,8	41,9	42,4	42,7	43,3	43,7	43,8	- 1,4	- 1,2	2,2	4,6	5,2	2,8	2,0	1,6	- 2,0	8,0
22	43,7	43,8	44,1	44,0	43,5	43,4	43,4	43,2	1,0	1,0	3,2	5,0	2,9	1,0	- 0,8	- 1,8	0,8	6,0
23	42,5	42,0	42,2	42,2	42,4	43,0	43,5	43,7	- 1,8	- 2,0	- 1,2	- 1,0	- 1,7	- 2,0	- 2,8	- 3,0	- 2,5	- 0,2
24	43,3	42,8	43,0	43,1	42,8	42,8	42,9	42,9	- 3,3	- 3,6	- 4,2	- 1,4	- 1,8	- 3,5	- 2,6	- 2,8	- 4,4	- 0,4
25	42,2	41,2	41,5	41,2	40,6	40,3	40,5	40,3	- 2,5	- 3,4	- 2,7	- 1,0	- 3,0	- 4,0	- 5,0	- 5,5	- 3,8	1,8
26	39,7	38,9	39,1	39,2	39,5	40,4	41,2	41,7	- 6,4	- 7,7	- 7,8	- 3,8	- 3,4	- 6,0	- 6,2	- 6,3	-10,0	- 2,0
27	41,2	40,9	40,5	39,8	38,8	38,4	39,9	41,6	- 8,0	- 6,2	- 5,4	- 8,0	-11,4	-10,9	-12,2	-10,0	- 9,0	- 5,0
28	42,6	42,8	43,9	44,4	44,2	44,2	44,2	43,4	- 7,3	- 8,0	- 6,0	- 3,6	- 2,0	- 5,0	- 5,0	- 5,3	-13,0	0,0
29	42,5	42,4	42,7	42,4	41,9	42,1	42,3	42,0	- 5,5	- 4,8	- 2,4	- 2,5	- 1,4	- 3,2	- 4,0	- 3,3	- 6,0	- 0,4
30	41,3	41,1	41,6	41,8	41,4	41,5	41,8	41,9	- 3,2	- 3,6	- 4,0	- 2,6	- 3,4	- 5,2	- 6,0	- 4,8	- 4,6	- 0,6
Moy.	38,91	38,68	39,21	39,27	39,04	39,30	39,68	39,74	- 4,42	- 4,13	- 2,68	- 1,63	- 2,30	- 3,84	- 4,22	- 4,50	- 5,90	0,23

DATES.	HUMIDITÉ RELATIVE. 3h	6h	9h	12h	15h	18h	21h	24h	VENT. — DIRECTION ET FORCE. 3h	6h	9h	12h	15h	18h	21h	24h	NÉBULOSITÉ. 3h	6h	9h	12h	15h	18h	21h	24h	PLUIE.	REMARQUES.
1	100	100	100	100	100	100	76	75	NW 2	NW 4	NW 4	NW 4	NW 4	NW 4	NW 1	NW 1	10	10	10	10	10	10	0	0	22,8	Neige
2	73	70	100	65	41	60	52	85	NW 1	NW 1	NW 1	NW 1	NW 1	W 2	NW 1	NW 1	4	10	7	0	0	3	4	6	1,4	
3	85	86	100	100	79	86	38	37	NW 1	NW 1	NW 1	NW 1	W 1	W 1	W 1	W 1	10	10	10	6	3	5	1	0	3,0	
4	38	37	35	36	36	56	48	75	W 1	W 1	W 1	W 1	NW 2	NW 2	W 1	W 1	0	0	1	4	5	1	0	2	.	
5	82	82	82	79	85	90	100	90	W 1	SW 1	SW 1	SW 1	SW 1	W 1	SW 1	W 1	2	7	9	9	8	6	8	10	.	
6	100	100	100	100	83	78	100	100	Calme	W 1	W 1	W 1	Calme	W 1	W 1	Calme	10	4	8	10	4	1	2	5	4,8	
7	100	100	100	100	100	100	100	100	W 1	N 1	NNW 1	NW 1	NW 1	NW 1	NNE 1	Calme	5	10	10	10	7	10	10	10	10,8	Neige.
8	100	100	100	100	100	100	100	100	N 1	W 1	E 2	NE 2	S 2	SW 2	S 2	SW 1	10	9	7	10	10	10	10	10	9,0	
9	100	100	100	100	86	100	100	92	W 2	NE 1	E 2	S 2	SSW 1	SW 2	SW 1	SW 2	10	10	10	10	4	3	3	8	1,6	
10	95	95	81	82	84	87	100	96	SW 1	SW 2	SW 1	SW 1	SW 1	SW 1	SW 1	SW 2	3	8	6	7	4	2	3	8	.	
11	96	95	84	82	100	90	83	83	Calme	SW 1	Calme	SW 1	SW 2	SW 2	SW 2	SW 1	2	1	1	4	5	0	1	0	.	
12	92	96	90	87	100	100	100	100	SW 1	SW 2	SW 1	SW 1	SW 1	SW 2	SW 1	Calme	3	9	6	10	9	10	2	3	6,0	Neige par interm.
13	100	100	80	87	80	89	57	66	SW 2	SW 2	SW 1	SW 1	SW 1	SW 1	Calme	SW 1	4	1	1	4	7	0	1	1	1,0	
14	71	70	60	58	44	46	51	55	SW 1	W 2	W 2	WSW 2	SW 1	WSW 1	SW 2	SW 1	2	4	8	7	6	3	7	8	.	
15	48	50	52	44	64	62	64	70	SW 1	SW 2	SW 1	SW 1	SW 1	SW 2	SW 1	SW 2	4	6	1	3	3	3	0	1	.	
16	82	82	76	89	100	100	100	100	SW 2	SW 3	SW 2	SW 2	SW 2	NE 2	Calme	Calme	2	8	7	9	10	10	10	10	1,6	
17	100	100	100	100	100	100	100	100	Calme	SW 2	W 2	W 2	WSW 2	W 1	NW 1	W 1	10	2	4	10	10	10	10	1	5,0	
18	70	38	52	46	57	58	80	90	W 2	W 2	W 1	W 2	WSW 2	W 2	SW 2	SW 3	1	7	6	6	6	2	2	3	0,6	
19	90	84	100	100	100	100	100	100	SW 1	W 1	SW 1	W 1	NW 4	NW 4	NW 4	W 1	4	8	9	10	10	10	10	1	6,4	Neige le soir.
20	100	80	44	46	44	46	42	47	W 1	W 2	W 2	W 1	SW 1	W 1	SW 1	W 1	0	1	1	0	1	0	0	0	.	
21	48	51	45	35	37	37	34	36	W 2	W 2	W 1	SW 1	Calme	SW 1	Calme	Calme	0	0	1	0	0	1	1	1	.	Gelée blanche.
22	33	32	32	31	35	44	46	83	Calme	W 1	W 1	Calme	SW 1	W 1	W 2	W 1	1	8	8	6	7	9	9	10	.	Gelée blanche.
23	92	92	100	100	100	100	100	100	W 1	W 1	NW 1	NW 1	SE 1	NE 1	NW 2	Calme	6	10	10	10	10	10	10	10	10,0	Neige le soir.
24	100	100	85	40	61	52	47	44	Calme	E 1	W 1	NE 1	NE 1	NE 2	NE 2	NE 1	10	10	1	0	0	0	0	1	6,0	
25	42	55	83	71	89	100	100	83	NE 1	NE 1	NE 2	NE 1	NE 1	NE 1	NE 1	NE 1	0	1	2	6	8	9	6	7	.	
26	90	91	52	85	86	80	83	80	W 1	W 3	W 2	W 1	WNW 1	Calme	N 2	N 1	10	7	2	1	1	0	0	0	1,8	
27	96	96	100	100	100	100	100	75	NW 2	NW 2	NW 2	W 3	W 2	NE 2	NE 2	NE 2	1	10	10	10	8	10	3	2	24,0	Neige.
28	70	78	53	30	25	26	29	31	NE 2	NE 3	NE 2	NE 1	NE 2	NE 1	NE 1	NE 1	0	0	0	0	0	3	4	1	.	
29	36	38	44	47	46	36	30	34	NE 1	NE 1	NE 1	NE 2	NE 1	Calme	Calme	Calme	4	6	6	1	0	0	0	0	.	
30	32	38	35	83	83	84	87	40	NE 1	NE 2	NE 3	NE 2	NNE 1	NW 1	NW 1	NW 1	0	0	0	0	6	1	0	0	.	
Moy.	78,7	77,9	75,5	74,1	74,8	76,9	74,9	75,6	1,1	1,7	1,5	1,4	1,4	1,5	1,3	1,0	4,3	5,9	5,4	5,8	5,4	4,7	3,9	4,0	115,8	

Décembre 1892.

PIC DU MIDI (Observatoire).

Longitude 2° 12′ W. — Latitude 42° 57′. — Altitude 2859^{m}.

DATES.	PRESSION (500 +). 3h	6h	9h	12h	15h	18h	21h	24h	TEMPÉRATURE. 3h	6h	9h	12h	15h	18h	21h	24h	Min.	Max.
1	41,7	41,5	42,4	42,4	42,1	42,1	42,1	42,0	- 4,2	- 4,0	- 2,6	- 1,0	- 1,4	- 1,8	- 1,4	- 1,3	- 7,0	0,0
2	41,3	41,0	41,0	40,5	39,6	39,1	38,6	38,2	0,0	0,0	0,0	1,4	- 1,4	- 3,7	- 3,6	- 4,7	- 2,2	2,3
3	37,6	37,2	37,4	37,2	36,5	36,3	36,2	35,8	- 4,6	- 4,6	- 4,6	- 3,9	- 4,3	- 6,7	- 8,8	- 7,2	- 5,8	- 3,0
4	35,0	34,0	35,0	34,9	35,6	35,5	35,9	35,4	- 9,0	- 8,6	- 8,2	- 8,6	- 8,0	- 8,7	- 8,0	- 9,0	-10,0	- 6,0
5	34,0	33,0	33,9	33,5	32,8	33,0	32,5	32,2	- 8,6	- 7,2	- 7,1	- 7,4	- 7,4	- 8,0	- 6,4	- 7,0	- 9,6	- 4,2
6	31,6	31,4	33,6	34,0	34,1	34,4	34,6	34,5	-14,0	-12,7	-12,8	-12,0	-12,0	-13,3	-13,4	-13,0	-14,0	-11,0
7	33,6	33,1	33,6	33,2	33,0	32,9	32,6	32,4	-12,7	-12,7	-10,4	- 8,8	- 9,8	-11,0	-10,8	-11,0	-14,3	- 7,6
8	31,6	31,4	32,2	32,4	32,6	32,8	33,3	33,9	-14,4	-15,2	-15,1	-13,6	-14,7	-16,2	-15,6	-14,4	-17,5	-10,6
9	33,7	33,4	33,3	32,9	32,1	32,0	31,9	31,8	-13,8	-13,0	- 9,8	- 8,8	-10,0	-10,4	- 8,6	- 8,6	-17,0	- 7,0
10	31,3	30,6	31,2	31,5	31,6	32,1	32,9	33,6	-10,4	-12,7	-13,4	-13,6	-15,6	-18,0	-13,4	-11,6	-14,6	-11,0
11	33,5	33,4	34,5	34,1	34,0	34,4	34,6	35,2	-12,0	-12,8	- 8,8	- 8,4	- 8,0	- 8,0	- 6,4	- 7,0	-19,6	- 5,0
12	35,1	35,0	36,0	36,1	36,5	36,5	36,7	36,6	- 8,0	- 8,3	- 8,0	- 6,7	- 3,8	- 5,8	- 6,0	- 7,7	-10,2	- 3,0
13	36,5	36,3	36,5	36,5	36,4	37,0	37,2	37,2	- 6,9	- 6,6	- 5,6	- 6,0	- 6,4	- 7,3	-10,4	-10,6	- 9,8	- 4,0
14	37,1	37,5	38,5	39,0	39,3	40,1	41,2	42,0	-13,6	-13,0	-10,0	- 8,0	- 9,0	- 8,4	- 7,4	- 6,3	-14,3	- 6,8
15	42,2	42,5	43,1	43,5	43,6	44,2	44,9	45,2	- 5,2	- 4,8	- 3,0	- 2,6	- 1,7	- 4,2	- 3,4	- 2,9	- 8,5	- 1,2
16	45,1	44,7	45,2	45,2	44,9	44,6	44,9	44,5	- 3,1	- 3,5	- 1,2	- 1,0	1,2	- 1,4	- 1,6	- 1,8	- 4,8	2,3
17	44,4	44,3	45,1	45,1	44,4	44,3	45,0	45,1	- 1,4	0,9	3,6	1,0	0,4	0,6	0,0	- 0,8	- 2,4	5,0
18	44,6	44,3	44,6	44,4	44,0	43,8	43,8	43,6	- 1,6	- 1,8	0,0	1,4	1,0	- 1,0	- 0,8	- 2,3	- 3,0	3,0
19	42,9	42,3	42,1	41,3	40,3	39,5	39,2	39,1	- 2,6	- 2,0	0,0	2,0	- 2,0	- 2,8	- 3,0	- 3,6	- 3,0	4,0
20	38,6	37,8	38,0	38,1	37,8	37,7	37,8	37,9	- 4,2	- 4,3	- 3,6	- 3,4	- 3,2	- 5,2	- 5,4	- 5,2	- 5,4	- 1,8
21	37,5	37,5	37,7	37,8	37,4	37,6	37,7	37,5	- 5,2	- 4,8	- 2,0	1,0	0,0	- 2,0	- 1,6	- 2,0	- 6,4	3,4
22	37,0	36,5	36,8	36,3	35,7	35,6	35,4	35,4	- 2,5	- 2,1	- 0,4	0,0	- 2,0	- 3,0	- 4,4	- 4,9	- 3,1	1,3
23	34,7	34,0	34,4	34,2	33,3	33,3	33,0	32,7	- 5,3	- 5,2	- 4,8	- 4,0	- 4,0	- 4,8	- 5,0	- 5,0	- 7,0	- 2,8
24	31,9	30,3	29,9	29,3	28,7	29,4	31,1	32,0	- 5,2	- 4,9	- 6,8	- 8,0	- 8,2	- 8,6	- 7,8	- 7,8	- 6,3	- 4,0
25	31,3	30,4	30,1	28,6	27,8	27,4	27,1	26,7	- 8,1	- 9,0	- 7,6	- 7,0	- 6,4	- 7,0	-10,0	-10,4	-12,6	- 5,0
26	26,4	26,8	28,1	29,1	29,3	30,0	30,5	30,5	-11,4	-11,7	-10,3	- 8,4	-10,0	-10,0	-10,3	-10,1	-12,3	- 7,0
27	30,4	30,3	31,2	31,3	31,2	31,0	30,9	30,4	-10,2	-11,4	- 9,0	- 7,0	-11,0	-13,2	-12,6	-13,5	-12,0	- 5,6
28	29,7	29,4	30,1	30,2	30,7	31,3	32,3	32,1	-13,3	-13,0	-12,0	-11,0	11,0	-12,4	-11,8	-11,4	-15,0	- 9,0
29	31,2	30,2	30,3	30,0	29,4	29,1	28,9	28,6	-11,4	-11,4	-10,8	- 9,0	-10,4	-11,0	-11,7	-11,6	-12,9	- 7,4
30	28,0	27,2	27,2	26,8	26,5	26,4	26,3	26,0	-11,9	-12,1	-12,0	- 8,4	- 8,6	- 8,6	- 8,0	- 8,6	-13,4	- 7,0
31	25,5	25,0	25,2	24,7	24,1	24,0	24,0	23,7	- 8,6	- 9,8	- 6,0	- 3,0	- 2,6	- 4,1	- 5,8	- 7,0	- 9,7	0,8
Moy.	35,32	34,91	35,43	35,29	35,01	35,08	35,26	35,22	- 7,85	- 7,82	- 6,53	- 5,57	- 6,14	- 7,29	- 7,21	- 7,36	- 9,80	- 3,48

DATES.	HUMIDITÉ RELATIVE. 3h	6h	9h	12h	15h	18h	21h	24h	VENT. — DIRECTION ET FORCE. 3h	6h	9h	12h	15h	18h	21h	24h	NÉBULOSITÉ. 3h	6h	9h	12h	15h	18h	21h	24h	PLUIE.	REMARQUES.
1	24	25	39	27	27	23	25	30	NW 1	NW 1	NW 1	W 2	NW 2	W 3	W 2	W 2	0	0	0	0	0	0	0	0	.	
2	28	30	28	27	31	41	47	76	SW 1	SW 2	SW 1	SW 1	SW 1	W 2	NW 2	W 1	0	0	5	1	1	1	1	2	.	
3	68	68	70	63	70	78	100	100	W 1	W 1	W 2	W 1	W 2	W 2	W 3	NW 3	2	10	10	9	7	4	10	10	.	
4	100	100	100	100	100	100	100	100	NW 3	NW 4	NW 5	NW 4	NW 5	NW 4	NW 4	NW 4	10	10	10	10	10	10	10	10	24,0	Neige.
5	100	100	100	100	100	100	100	100	NW 4	NW 5	NW 4	NW 4	NW 4	NW 4	NW 4	NW 4	10	10	10	10	10	10	10	10	35,0	Neige.
6	100	100	100	100	44	41	41	37	NW 4	NW 3	NW 1	NW 2	NW 1	NE 1	NW 1	W 1	10	10	10	2	0	1	2	2	17,0	Neige le matin.
7	36	35	59	31	71	74	100	100	N 1	WNW 2	WNW 2	NW 2	NW 2	NW 2	NNW 1	W 2	1	3	4	0	2	6	2	10	.	
8	100	100	40	37	42	35	30	37	Calme	NE 2	N 1	NNE 1	N 1	NE 1	N 1	W 1	10	10	4	1	0	0	0	0	3,0	
9	33	38	20	20	23	100	100	100	W 1	NE 1	NW 2	NW 2	NW 2	NW 3	W 3	W 4	0	0	0	0	1	10	10	10	1,0	Brouill. sur le s.
10	100	100	100	100	100	25	17	20	W 3	NW 4	NW 4	NW 2	NW 2	NE 2	NE 3	NE 3	10	10	10	10	10	0	0	0	10,0	Neige le matin.
11	25	35	56	100	100	100	100	100	NE 2	NW 1	W 3	NW 2	E 1	W 2	NW 4	W 3	0	7	2	5	10	10	10	10	1,6	
12	100	100	100	74	78	72	100	88	W 2	NW 2	NW 2	NW 2	NNW 1	NW 2	NW 3	NW 3	10	10	4	0	1	0	10	3	2,8	
13	85	85	100	100	100	100	100	82	NW 2	NW 2	NW 3	N 2	N 2	N 3	N 1	N 1	10	10	10	10	10	10	1	1	5,8	Fort brd, neige.
14	75	60	43	31	31	24	52	85	N 2	NE 3	N 2	N 2	NE 2	NE 2	NE 2	NE 2	0	0	0	0	3	1	0	0	.	
15	86	87	100	54	100	100	68	52	NE 1	NE 2	NE 2	NE 2	NE 1	NE 2	NE 2	NE 2	10	1	5	9	6	0	0	0	.	
16	50	48	23	27	21	19	20	22	NE 1	NE 1	NE 2	NE 2	NE 1	NE 2	NE 1	N 3	0	0	0	0	0	0	0	1	.	
17	23	24	17	17	24	23	28	30	NE 2	NE 1	E 1	NE 2	NE 2	NE 2	E 2	NE 2	0	0	0	0	0	0	0	0	.	Gelée blanche.
18	32	28	24	31	31	40	46	68	E 1	SE 1	SE 1	SE 1	SE 2	SE 1	SE 1	SE 1	0	0	0	0	0	0	0	0	.	Gelée blanche.
19	70	66	56	71	70	79	76	100	SE 1	SE 1	SE 1	Calme	E 1	E 1	SE 1	SE 2	0	0	1	1	1	1	5	5	.	
20	100	100	100	75	68	81	100	100	Calme	E 1	E 2	SE 1	SE 1	E 1	NE 1	NE 1	1	7	8	0	0	0	0	0	.	
21	98	84	67	57	42	41	42	41	E 1	E 1	E 1	Calme	E 1	E 1	E 1	W 1	0	0	0	0	0	0	0	1	.	Gelée blanche.
22	45	48	42	26	34	89	100	100	Calme	W 1	W 1	SW 1	SW 1	W 2	W 2	W 2	0	1	4	7	8	5	2	1	.	
23	75	67	78	82	78	55	81	87	NW 2	NW 1	NW 2	NW 2	NW 2	NW 3	NW 3	NW 3	5	7	8	8	6	5	6	5	.	
24	100	100	100	100	100	100	100	100	NW 2	W 1	NW 4	NW 4	NW 5	NW 4	W 2	W 2	2	10	10	10	10	10	10	10	14,6	Neige
25	100	100	56	74	80	82	90	100	NW 3	NW 2	W 2	SW 2	SW 1	SW 1	SE 1	Calme	10	4	6	8	4	8	2	1	8,0	
26	70	83	100	72	75	100	75	60	Calme	NE 1	NE 1	Calme	NE 1	NE 1	NE 3	NE 2	1	4	3	6	2	10	0	0	.	
27	30	25	31	24	31	26	36	35	NE 2	NE 2	NE 1	NE 1	NE 1	NE 1	NE 1	NE 1	0	0	0	0	0	0	0	0	.	
28	42	33	41	74	79	83	84	76	E 1	SE 1	SSW 1	S 2	S 2	ESE 2	SE 2	N 2	0	0	0	1	2	1	6	10	.	
29	90	90	100	100	84	100	100	100	SE 2	S 2	SSE 2	SE 1	S 1	SE 2	NE 1	NE 1	10	8	3	6	5	4	3	3	.	
30	100	100	67	45	38	24	31	25	NE 1	NE 1	NE 1	NE 1	NE 1	NE 1	NE 1	NE 1	0	0	0	0	0	0	0	0	.	
31	23	22	16	17	17	17	15	15	N 2	NW 1	NW 1	Calme	Calme	Calme	E 1	Calme	0	0	0	0	0	0	0	0	.	
Moy.	68,0	67,1	63,7	59,9	60,9	63,6	67,9	70,0	1,6	1,7	1,9	1,6	1,7	1,9	1,9	1,9	3,6	4,3	4,1	3,7	3,5	3,5	3,2	3,4	122,8	

Janvier 1892.

PERPIGNAN (Observatoire).

Longitude 0°33′ E. — Latitude 42°42′. — Altitude 31m,7.

DATES.	PRESSION (700 +). 3h	6h	9h	12h	15h	18h	21h	24h	TEMPÉRATURE. 3h	6h	9h	12h	15h	18h	21h	24h	Min.	Max.
1	61,6	61,2	61,9	60,7	59,9	59,7	59,5	59,8	10,4	10,4	11,6	14,5	14,2	11,8	11,0	10,3	8,4	15,2
2	60,4	61,4	63,5	63,5	62,9	63,9	65,7	65,0	9,4	8,4	8,6	9,8	9,2	7,2	5,8	4,8	4,8	10,6
3	64,6	64,0	64,6	62,7	61,3	60,9	60,4	59,1	4,1	- 1,1	1,3	8,2	8,8	3,2	0,5	- 0,2	- 1,9	10,7
4	58,6	57,3	57,6	56,8	56,4	57,3	58,2	58,3	0,5	0,3	2,9	12,4	11,2	8,3	6,0	5,2	- 0,7	13,1
5	58,3	58,9	59,6	60,1	60,5	61,2	60,9	59,8	5,1	3,3	3,0	4,0	3,9	2,0	1,5	1,7	1,5	5,2
6	58,9	59,2	58,7	57,1	56,3	56,7	57,2	57,2	2,3	5,0	8,0	10,7	11,9	10,0	10,8	10,5	1,0	12,9
7	57,3	57,0	58,0	56,9	55,7	55,7	56,0	55,1	10,1	5,9	7,9	12,9	12,8	7,3	4,3	3,9	3,5	15,0
8	55,0	54,3	55,1	53,8	52,6	51,7	51,1	49,9	1,1	2,2	5,6	12,0	11,1	7,1	6,3	6,3	1,0	15,3
9	49,6	48,8	48,9	47,9	46,9	45,8	46,9	49,7	5,5	5,1	5,6	7,1	7,2	3,0	5,0	3,6	2,0	9,0
10	50,3	49,6	50,6	50,2	49,9	50,3	50,5	50,0	3,1	0,2	2,2	8,1	8,3	3,4	- 0,2	- 1,1	- 1,1	10,4
11	50,0	50,9	52,8	52,6	52,2	52,3	52,3	51,2	0,0	- 0,6	1,8	6,6	7,8	7,0	4,6	5,4	- 1,3	8,4
12	49,5	48,3	48,6	47,5	46,0	46,1	45,9	45,5	4,5	4,0	10,6	13,3	13,6	11,2	11,4	11,5	3,0	14,0
13	43,6	41,7	41,1	40,5	39,8	40,2	40,3	40,6	11,4	10,6	10,3	10,4	11,3	9,8	9,8	7,6	7,5	11,8
14	41,2	40,9	42,3	43,3	44,0	47,0	48,2	48,7	7,2	7,2	7,0	6,6	5,8	6,4	6,2	5,4	5,3	7,6
15	48,8	48,9	49,6	49,2	50,1	50,6	51,0	50,7	5,8	5,0	4,3	7,2	4,2	3,6	3,1	2,9	1,7	8,1
16	50,7	50,2	51,5	50,9	50,3	50,4	50,2	49,9	0,6	- 1,6	0,6	8,5	7,8	5,8	3,3	9,6	- 2,0	9,8
17	50,5	50,3	50,3	50,0	50,2	51,3	52,1	51,9	8,6	8,5	12,2	15,1	15,5	11,5	11,3	9,5	7,9	16,8
18	52,4	51,1	51,8	51,0	50,4	51,8	50,3	50,2	10,8	11,3	11,0	8,9	7,1	7,9	10,0	7,6	6,9	12,4
19	51,8	51,2	52,2	52,5	52,1	53,4	54,3	53,9	5,6	7,0	8,9	10,9	12,0	10,5	10,0	9,4	5,0	12,0
20	54,1	53,6	53,9	53,3	52,7	52,8	52,9	53,1	8,5	8,1	7,3	11,0	11,0	8,6	5,4	4,0	4,0	11,8
21	53,8	54,9	56,4	56,7	57,1	58,7	60,0	60,8	3,5	2,3	5,8	11,1	12,5	8,2	9,0	8,4	1,5	12,6
22	62,1	62,9	64,7	65,2	65,4	66,3	66,8	66,6	6,1	7,3	8,1	9,1	8,6	8,5	8,6	8,0	5,3	10,0
23	66,8	66,5	67,1	66,0	64,5	64,7	64,9	64,8	8,3	5,4	8,0	12,1	13,6	8,3	6,4	7,0	5,0	15,1
24	64,8	64,8	65,1	64,5	63,6	63,8	64,5	64,6	5,3	7,3	11,1	13,3	13,3	10,8	10,5	9,5	5,0	14,7
25	64,0	63,5	64,1	63,3	62,4	62,8	63,0	63,1	9,6	9,6	11,2	12,2	12,6	12,1	11,6	10,2	8,7	12,8
26	63,8	63,9	65,2	66,1	65,6	66,6	65,9	65,9	8,8	6,8	7,0	9,0	8,1	7,4	6,3	6,2	5,3	10,2
27	66,0	65,6	65,4	64,8	64,3	64,9	64,7	65,7	5,5	6,4	8,3	9,6	8,8	7,6	8,5	7,1	5,3	10,9
28	65,3	66,1	65,2	66,3	66,3	68,2	70,1	70,3	7,3	7,8	8,3	7,8	8,6	7,8	7,4	7,0	5,8	9,3
29	71,0	70,9	71,8	71,2	70,6	70,4	70,0	69,1	7,2	7,8	8,8	11,6	11,4	11,2	10,4	11,8	6,4	12,5
30	69,3	69,4	69,3	69,9	70,0	70,1	70,0	69,6	11,2	10,3	11,8	13,9	13,1	11,6	10,3	9,8	9,0	15,5
31	68,6	68,2	68,6	68,0	66,3	66,1	65,8	64,8	10,5	12,5	11,4	16,4	18,5	14,5	9,4	5,5	5,5	19,6
Moy.	57,51	57,27	57,92	57,50	56,98	57,47	57,73	57,58	6,38	5,89	7,44	10,46	10,44	8,18	7,24	6,72	3,85	12,04

DATES.	HUMIDITÉ RELATIVE. 3h	6h	9h	12h	15h	18h	21h	24h	VENT. — DIRECTION ET VITESSE EN MÈTRES (1). 3h	6h	9h	12h	15h	18h	21h	24h	NÉBULOSITÉ. .	6h	9h	12h	15h	18h	21h	.	PLUIE.	REMARQUES.
1	63	62	75	59	57	65	68	67	NW 4	W 4	NW 5	NW 4	NW 5	NW 3	NW 5	W 3	.	2	1	0	0	0	0	.	.	
2	66	57	56	56	46	55	56	57	NW 5	NW 9	NW 9	N 8	W 11	W 10	W 9	NW 7	.	10	10	1	0	0	0	.	.	
3	58	82	71	43	46	78	89	83	NW 6	Cal. 2	SW 1	SW 1	E 2	Cal. 2	W 2	W 2	.	0	0	0	0	0	0	.	.	Gelée.
4	82	79	81	42	54	45	52	54	SW 2	SW 1	SW 1	NW 1	NW 6	NW 8	NW 9	NW 6	.	10	10	7	10	10	10	.	.	Gelée.
5	56	45	47	40	36	49	53	42	NW 4	NW 9	NW 13	NW 14	NW 14	NW 12	NW 11	NW 13	.	10	8	0	2	0	1	.	.	Brum. le soir.
6	37	36	44	34	34	51	53	60	NW 14	NW 13	NW 9	NW 9	NW 10	NW 8	NW 9	NW 6	.	9	7	1	1	1	9	.	.	
7	60	62	59	36	56	75	83	70	NW 6	SW 4	SW 3	SW 2	S 3	S 2	Cal. 1	SW 2	.	2	0	1	1	5	10	.	.	
8	86	98	68	53	63	75	82	72	SW 2	Cal. 2	W 3	SW 2	NE 2	Cal. 2	Cal. 1	NW 4	.	0	10	10	10	10	10	.	.	Gelée bl., halo.
9	68	66	59	53	55	81	70	76	NW 4	NW 3	NW 7	N 5	N 4	S 2	W 5	NW 14	.	10	10	1	9	7	10	.	0,0	Grésil.
10	73	78	65	40	51	68	85	89	NW 11	NW 2	W 2	Cal. 1	S 2	SE 2	SW 1	W 1	.	3	10	7	0	0	2	.	.	Brum. à 9 h., gelée.
11	87	90	85	74	78	85	93	94	W 2	W 2	W 2	W 2	NE 3	NE 1	NW 2	W 2	.	7	10	10	10	10	9	.	.	Brum. à 9 h., gelée.
12	87	93	80	70	72	93	97	94	W 1	W 1	E 2	SE 3	SE 4	S 5	SW 4	S 3	.	10	10	10	8	2	10	.	.	
13	97	86	90	86	72	62	54	61	S 2	S 3	W 3	W 2	W 2	NW 4	NW 4	NW 4	.	10	10	10	10	9	2	.	1,6	
14	70	71	60	52	53	46	44	52	NW 4	NW 5	NW 6	NW 15	NW 20	NW 15	W 12	NW 10	.	1	4	4	6	10	10	.	.	
15	54	59	82	61	80	76	80	78	NW 9	W 6	NW 4	W 6	N 10	N 7	W 4	W 2	.	2	4	4	7	10	10	.	0,5	N., pl., gr., halo
16	83	94	88	75	77	82	95	69	W 1	SW 1	SW 1	E 2	NE 8	W 4	W 1	SW 6	.	2	2	4	3	9	10	.	.	Gelée.
17	81	84	73	56	55	69	74	99	SE 6	S 8	SE 4	S 8	S 8	S 6	S 5	SE 3	.	10	10	10	8	10	10	.	.	
18	87	94	94	90	100	90	97	95	SE 4	SE 4	SE 4	SW 2	N 3	NW 2	SE 3	SW 3	.	10	10	10	10	10	10	.	93,0	Or., pluie, grêle.
19	93	75	70	65	57	66	64	67	W 7	W 7	W 7	NW 8	NW 8	NW 10	NW 7	NW 9	.	10	10	9	8	10	2	.	24,2	
20	69	71	78	63	75	81	90	100	W 7	NW 4	Cal. 2	E 2	E 5	E 3	E 2	E 1	.	0	1	6	2	3	0	.	.	
21	100	100	97	73	76	98	95	90	NW 2	W 1	NW 1	E 1	E 2	E 1	E 1	E 1	.	2	3	3	4	5	10	.	.	
22	95	98	97	92	95	94	95	97	E 1	NE 1	Cal. 1	NE 2	NE 2	E 1	Cal. 1	NE 1	.	10	10	10	10	10	10	.	.	Brumeux.
23	97	95	84	76	80	97	100	97	NE 1	W 2	W 2	W 1	SE 1	Cal. 1	Cal. 1	W 3	.	3	7	6	0	2	0	.	.	Brum. le soir.
24	86	85	74	62	63	77	74	77	NW 3	W 3	N 3	N 4	N 6	NW 4	NW 4	NW 3	.	6	9	6	6	3	10	.	.	
25	77	79	69	67	57	64	67	66	NW 3	NW 3	NW 4	NW 5	NW 5	NW 8	NW 8	NW 8	.	10	10	10	10	10	1	.	0,0	
26	65	63	57	48	40	44	47	48	NW 9	NW 14	NW 19	NW 13	NW 12	NW 13	NW 16	NW 18	.	0	1	2	7	2	0	.	.	
27	40	33	29	27	33	44	45	46	NW 17	NW 16	NW 11	NW 14	N 11	NW 11	SW 8	NW 12	.	0	1	1	7	8	4	.	.	
28	43	59	51	59	48	46	48	45	NW 9	NW 13	NW 16	NW 16	NW 16	NW 16	NW 17	NW 14	.	10	5	9	4	1	0	.	0,5	
29	43	34	35	24	37	43	54	54	NW 14	NW 12	NW 15	NW 13	NW 17	NW 11	NW 13	NW 18	.	0	1	3	6	10	10	.	.	
30	53	52	47	49	51	54	63	64	NW 16	NW 15	NW 14	NW 12	NW 7	NW 7	NW 6	NW 7	.	0	1	0	0	0	0	.	.	
31	54	40	50	31	18	24	41	50	NW 6	N 6	W 5	NW 4	NE 4	NW 2	Cal. 3	NW 3	.	0	0	0	0	0	0	.	.	
Moy.	71,3	71,6	68,2	56,4	58,5	67,0	71,4	71,1	5,9	5,7	5,8	5,9	6,8	6,0	5,7	6,1	.	5,1	6,0	5,0	5,1	5,4	5,5	.	119,8	

(1) La vitesse du vent est enregistrée pendant la période tri-horaire qui précède l'heure de l'observation.

Février 1892.

PERPIGNAN (Observatoire).

Longitude 0°33′ E. — Latitude 42°42′. — Altitude 31m,7.

DATES.	PRESSION (700 +). 3h	6h	9h	12h	15h	18h	21h	24h	TEMPÉRATURE. 3h	6h	9h	12h	15h	18h	21h	24h	Min.	Max.
1	63,0	61,6	61,5	60,4	58,5	58,4	57,7	56,6	4,4	2,8	5,4	11,1	11,1	8,0	5,5	4,5	1,0	12,8
2	54,8	53,2	54,1	52,9	51,8	52,3	54,0	52,7	3,9	5,7	7,3	8,3	8,8	7,3	6,3	5,5	3,5	8,8
3	48,1	44,8	45,1	47,4	48,0	49,7	51,4	52,0	4,4	1,2	9,1	8,9	5,1	5,1	6,0	6,7	0,9	9,9
4	54,4	56,3	58,5	58,2	57,6	58,7	58,5	58,6	7,3	7,4	8,1	9,3	9,6	7,8	6,9	12,1	6,1	12,1
5	58,6	59,0	60,3	60,2	59,1	60,3	61,5	62,0	13,4	13,5	15,0	15,2	15,8	14,5	13,9	13,0	12,1	16,0
6	61,5	61,7	62,5	63,0	62,2	63,3	63,6	62,7	12,9	12,1	13,5	14,8	14,9	13,8	13,5	12,8	11,8	15,4
7	62,4	62,7	63,6	64,2	62,4	63,7	64,0	64,4	12,0	11,9	13,8	14,0	14,9	13,5	13,0	12,7	11,7	15,4
8	64,0	63,4	63,0	62,9	60,7	59,2	55,8	54,4	12,4	11,2	11,5	13,5	13,6	13,6	13,9	14,2	10,6	14,8
9	55,9	56,2	57,5	58,2	57,9	58,8	60,3	60,0	9,3	8,5	9,5	9,8	9,6	7,6	6,6	5,8	5,8	14,2
10	60,9	62,1	63,1	63,2	63,0	64,7	65,5	65,9	4,6	4,4	5,4	7,8	8,0	5,0	5,8	5,9	3,6	9,7
11	65,7	64,5	65,4	65,1	64,8	65,5	65,3	65,5	4,7	5,5	6,9	9,4	9,4	6,8	6,8	6,6	3,2	10,5
12	64,9	64,9	65,3	65,2	64,4	65,1	64,8	64,0	6,7	5,3	8,2	11,0	10,8	8,0	7,8	8,2	4,0	11,9
13	62,0	61,2	60,4	61,5	62,7	62,8	62,4	61,9	9,2	8,8	11,4	9,8	9,6	7,8	8,5	8,0	6,8	12,1
14	62,3	62,6	63,7	63,4	62,0	62,5	61,4	60,5	5,5	4,4	5,3	7,2	8,0	5,4	4,5	3,0	2,4	8,9
15	58,5	57,3	56,1	54,0	52,2	51,2	50,8	49,9	- 1,3	- 2,3	4,0	8,9	8,9	4,8	1,0	1,2	- 2,4	9,9
16	48,0	48,2	48,4	47,7	46,5	46,8	46,6	44,9	4,3	2,0	4,8	10,2	11,6	8,0	3,6	2,5	0,1	11,9
17	43,5	43,7	44,0	44,4	44,6	47,4	50,3	51,5	1,1	5,2	8,5	9,3	7,8	3,7	1,9	- 0,4	- 0,4	11,0
18	51,0	50,0	49,9	47,8	45,0	42,9	41,0	38,0	- 1,7	- 2,9	2,0	6,1	7,0	7,1	5,9	5,6	- 4,2	7,3
19	37,4	39,6	40,9	39,7	36,6	36,6	35,3	40,8	4,2	3,9	5,0	8,1	17,1	13,9	13,1	11,0	2,2	18,4
20	44,5	47,6	49,9	50,3	49,5	49,7	50,4	50,0	8,8	8,2	11,7	14,3	13,7	9,5	5,0	5,5	4,2	14,9
21	49,2	48,7	49,4	48,2	45,8	44,7	45,9	49,0	11,0	11,1	11,9	12,9	11,9	12,0	11,0	10,7	5,5	13,0
22	50,1	51,7	52,6	52,5	51,6	51,8	51,9	51,2	8,4	8,1	10,8	15,3	13,7	9,8	7,0	4,7	4,7	16,4
23	50,7	50,8	52,4	53,2	52,9	53,8	53,5	54,7	3,6	6,6	12,3	12,2	11,0	9,3	8,2	3,7	2,6	13,2
24	55,6	56,8	58,0	57,8	56,9	56,5	56,9	56,8	4,3	2,6	8,8	13,5	12,0	9,5	6,8	6,3	2,0	13,9
25	56,8	56,9	57,8	57,7	58,4	59,1	60,1	60,8	6,0	9,4	10,0	10,2	9,2	7,6	7,2	6,9	6,0	10,8
26	60,8	60,8	61,7	61,4	60,4	60,1	60,0	58,9	5,9	4,2	8,2	13,4	13,0	8,2	4,8	3,5	3,2	14,1
27	57,7	57,0	57,2	56,3	55,0	53,7	53,0	52,7	2,6	8,2	11,0	10,2	9,8	10,0	9,2	8,4	2,3	11,1
28	52,9	53,3	53,1	52,8	52,7	53,4	54,3	54,6	8,3	8,1	10,8	13,9	13,9	10,0	7,9	6,0	6,0	16,6
29	54,7	54,7	55,0	54,8	53,4	53,2	53,3	53,2	4,3	5,0	8,1	11,1	11,1	9,1	8,1	7,6	3,3	12,5
Moy.	55,51	55,56	56,22	56,01	55,05	55,38	55,50	55,45	6,22	6,31	8,91	11,02	11,07	8,85	7,58	6,97	4,09	12,67

DATES.	HUMIDITÉ RELATIVE. 3h	6h	9h	12h	15h	18h	21h	24h	VENT. — DIRECTION ET VITESSE EN MÈTRES (1). 3h	6h	9h	12h	15h	18h	21h	24h	NÉBULOSITÉ. .	6h	9h	12h	15h	18h	21h	.	PLUIE.	REMARQUES.
1	62	73	76	80	80	90	98	100	NW 2	Cal. 1	Cal. 1	NE 3	NE 5	N 3	NW 2	W 2	.	4	9	10	9	5	0	.	.	Gelée blanche.
2	100	91	65	71	53	55	47	48	W 2	SW 2	NW 5	NW 5	NW 7	NW 13	NW 12	NW 6	.	10	10	10	10	9	0	.	0,6	Pluie.
3	48	100	54	56	81	78	62	60	SE 2	NW 2	NW 7	NW 16	W 11	NW 9	NW 7	NW 7	.	10	10	10	10	10	1	.	6,2	Pluie et neige.
4	56	54	58	51	65	75	86	96	NW 10	NW 8	NW 6	N 8	W 8	NE 4	S 1	NW 3	.	6	7	10	10	10	10	.	0,5	
5	70	63	57	52	45	52	51	59	NW 9	NW 10	W 10	W 13	NW 12	NW 12	NW 9	NW 12	.	9	10	10	10	9	10	.	.	
6	66	76	71	66	61	61	62	61	NW 12	W 10	NW 12	NW 13	NW 14	NW 12	NW 10	NW 12	.	2	10	9	10	10	10	.	0,4	
7	64	68	59	66	55	61	66	66	NW 16	NW 14	NW 15	NW 13	NW 15	NW 13	NW 8	NW 10	.	10	8	10	2	2	3	.	.	
8	65	63	61	58	58	57	48	48	NW 10	NW 6	NW 14	NW 15	NW 13	NW 13	NW 9	NW 14	.	8	10	10	10	2	4	.	.	
9	70	66	58	50	58	59	56	56	NW 16	NW 13	NW 15	NW 17	NW 21	NW 20	NW 21	NW 18	.	10	2	7	6	10	6	.	3,0	Halo.
10	56	57	55	34	30	46	39	35	NW 19	NW 15	NW 16	NW 14	NW 13	W 11	NW 10	NW 10	.	0	8	3	1	2	0	.	.	
11	35	30	30	17	25	44	50	55	NW 5	NW 8	NW 9	NW 8	NW 11	NW 9	N 8	NW 5	.	1	9	10	0	0	0	.	.	
12	57	62	52	43	48	59	61	60	NW 4	NW 2	W 4	W 7	W 8	W 7	W 7	NW 11	.	7	0	0	0	0	0	.	.	
13	52	50	35	50	45	51	58	55	NW 12	NW 14	NW 13	NW 16	NW 12	NW 11	W 15	NW 14	.	0	0	0	0	0	2	.	.	
14	58	48	48	42	43	49	55	57	NW 15	NW 17	NW 15	NW 14	NW 12	NW 9	NW 5	NW 2	.	1	0	0	0	0	0	.	.	
15	68	90	75	50	62	86	100	100	NW 2	W 2	SW 2	SE 1	E 2	SE 1	Cal. 1	SE 1	.	0	0	0	0	0	0	.	.	Gelée, brume.
16	95	100	87	70	65	83	97	99	W 2	NW 2	Cal 1	Cal. 1	SE 2	Cal. 1	Cal. 1	S 1	.	1	1	1	3	10	6	.	.	Brumeux.
17	98	81	55	45	48	58	52	52	SW 1	Cal. 2	NW 3	W 11	NW 17	NW 13	NW 10	NW 7	.	4	10	9	2	2	3	.	.	Gelée.
18	53	72	57	48	58	56	85	99	N 5	SW 2	S 2	E 2	SE 4	S 3	SE 5	N 2	.	0	0	10	10	10	10	.	0,0	Gelée.
19	97	90	88	84	44	68	75	72	NW 2	Cal. 1	E 1	NW 1	S 2	S 10	S 9	NW 9	.	10	10	10	10	10	7	.	.	Br. à 9 h., temp. SE (à 20 h.
20	66	57	56	54	60	82	100	96	NW 11	Cal. 3	S 1	SE 2	SE 4	N 4	Cal. 1	NW 1	.	8	4	2	0	8	4	.	.	
21	72	75	89	87	94	88	88	84	SE 4	S 9	SE 6	S 6	SE 6	S 4	Cal. 2	NW 3	.	10	10	10	10	5	0	.	3,2	Éclairs SW.
22	72	67	58	48	70	84	100	100	NW 5	W 5	W 3	E 2	E 3	W 2	Cal. 1	SE 1	.	9	3	0	0	0	0	.	.	
23	99	67	51	70	90	97	81	71	SW 2	SE 4	S 4	SE 6	SE 4	S 2	NW 3	NW 3	.	0	7	10	10	10	10	.	9,3	Gelée bl., éclairs.
24	90	95	71	63	60	93	94	100	NW 1	W 2	SW 2	E 2	NE 4	NE 4	NE 2	NW 1	.	0	0	0	0	0	6	.	.	Gelée blanche.
25	92	58	64	75	89	95	100	100	SW 1	S 2	S 7	SE 3	E 3	E 3	NE 1	NE 1	.	10	10	10	10	10	10	.	1,3	
26	100	100	75	53	52	86	100	100	Cal. 1	SW 1	W 2	E 1	E 2	SE 2	SE 1	NE 1	.	2	3	0	0	0	0	.	.	Brumeux à 6 h.
27	100	87	78	94	100	98	95	93	NE 1	SE 3	SE 3	SE 3	SE 2	NE 2	NE 1	W 1	.	10	10	10	10	10	10	.	16,5	
28	98	98	84	69	60	87	100	100	Cal. 1	W 1	E 2	NW 1	NE 3	Cal. 2	Cal. 0	W 1	.	10	10	4	3	1	2	.	.	
29	100	100	100	85	84	98	100	100	W 1	Cal. 1	SW 0	NE 1	E 3	E 1	Cal. 1	SW 1	.	10	10	10	10	10	10	.	0,0	Brumeux le m.
Moy.	74,4	73,7	64,4	59,7	61,5	72,3	76,1	76,6	6,0	5,6	6,2	7,1	7,8	6,9	5,6	5,6	.	5,6	6,2	6,4	5,4	5,3	4,3	.	41,0	

(1) La vitesse du vent est la vitesse moyenne enregistrée pendant la période tri-horaire qui précède l'heure de l'observation.

Mars 1892.

PERPIGNAN (Observatoire).

Longitude 0° 33′ E. — Latitude 42° 42′. — Altitude 31m,7.

DATES.	PRESSION (700 +). 3h	6h	9h	12h	15h	18h	21h	24h	TEMPÉRATURE. 3h	6h	9h	12h	15h	18h	21h	24h	Min.	Max.
1	52,6	52,7	53,2	52,8	51,9	53,2	53,8	53,8	7,3	8,8	12,1	15,8	15,0	10,3	9,5	6,9	6,9	16,8
2	53,9	54,1	54,0	53,6	52,4	52,8	53,3	53,0	6,3	5,3	7,1	9,7	8,3	7,0	6,3	5,2	4,7	10,7
3	52,6	52,2	52,2	51,8	50,9	52,2	53,5	54,3	4,7	3,6	6,9	9,0	9,7	6,8	5,2	4,2	1,9	11,9
4	54,4	54,8	56,0	56,4	57,0	59,6	60,2	60,1	2,3	0,9	0,7	2,2	2,4	0,7	0,0	- 0,7	- 0,8	4,2
5	60,7	61,6	61,6	60,6	59,6	59,9	60,5	60,0	- 1,5	- 1,7	1,3	7,3	8,1	3,9	- 0,6	- 2,5	- 2,5	9,2
6	59,2	58,3	58,2	56,9	55,2	53,8	53,0	52,0	- 3,9	- 4,2	1,7	4,6	4,4	3,6	3,2	2,8	- 5,0	5,3
7	50,7	50,4	50,5	50,2	49,0	49,0	48,8	47,7	2,3	2,4	4,6	5,8	7,7	7,0	8,2	7,4	2,2	8,3
8	47,3	47,2	48,0	48,4	48,2	49,3	50,2	51,2	5,2	3,2	10,0	13,3	10,4	8,4	6,0	5,8	2,2	13,9
9	51,1	51,6	52,9	52,9	52,4	53,7	54,6	54,1	5,4	5,8	6,6	11,0	11,0	8,6	7,4	4,4	4,4	12,6
10	53,1	51,2	55,6	55,5	53,5	52,7	53,6	53,0	3,7	0,2	3,6	6,5	8,3	6,0	5,4	4,8	- 0,2	8,9
11	52,9	52,7	53,6	53,6	51,5	51,0	51,8	51,8	2,9	3,0	6,4	9,2	9,8	7,6	2,8	1,0	1,0	11,0
12	50,5	50,6	50,8	50,0	48,4	47,4	45,3	44,5	0,7	0,4	4,6	5,8	5,6	5,8	5,2	6,1	- 0,2	7,2
13	45,1	45,4	46,2	44,7	41,8	40,3	41,2	41,7	4,5	3,1	5,7	9,9	13,3	11,1	6,9	9,5	2,9	14,7
14	42,9	44,3	46,1	47,1	48,6	51,6	55,7	56,6	8,4	5,1	12,0	14,0	13,1	8,8	7,3	6,4	4,7	15,0
15	57,5	59,0	60,8	61,2	59,9	60,6	62,4	61,5	8,5	7,8	9,9	12,1	14,0	10,5	6,8	4,9	4,9	14,8
16	60,6	61,2	63,5	64,1	64,0	64,4	66,0	66,1	12,6	12,9	14,7	17,1	17,8	14,9	11,9	9,0	3,8	18,3
17	65,8	65,6	65,9	65,1	64,2	64,3	64,8	65,1	6,0	5,1	13,4	17,9	18,3	13,7	8,5	5,5	4,5	19,0
18	65,2	65,5	65,6	64,6	63,2	62,6	62,4	61,8	3,6	3,3	11,9	14,6	14,9	11,2	7,9	6,9	2,4	15,0
19	61,0	60,7	60,7	59,5	58,6	58,8	59,6	59,7	5,2	3,9	13,6	18,2	17,6	12,1	9,0	8,8	3,1	19,1
20	60,0	61,0	62,5	63,7	64,2	65,6	66,9	67,7	8,9	8,6	14,8	15,6	15,3	11,5	11,0	8,1	7,8	16,6
21	68,0	68,8	69,4	69,7	68,8	68,4	68,8	68,4	5,8	7,0	12,4	13,2	14,3	11,3	9,2	7,8	5,8	15,1
22	68,1	67,9	68,4	67,4	65,4	65,2	64,7	64,3	6,2	5,0	12,2	14,4	13,8	11,6	10,5	7,8	4,5	14,5
23	63,2	62,9	62,3	61,4	59,6	59,9	60,5	60,4	9,6	10,2	12,6	15,6	17,4	13,1	10,3	9,6	7,8	20,7
24	59,6	59,8	60,4	60,1	59,6	60,3	61,0	61,2	10,1	8,2	12,6	13,6	13,6	10,2	9,3	9,4	6,7	15,1
25	60,4	60,0	60,4	59,6	57,4	56,7	57,4	56,9	9,4	10,1	12,3	13,5	13,4	12,0	10,8	10,4	8,9	14,5
26	56,1	55,9	57,3	57,0	56,6	56,6	57,6	57,0	10,3	8,8	14,0	13,0	12,6	12,0	11,4	10,5	7,2	15,0
27	56,5	56,1	56,3	55,8	54,2	54,1	54,6	53,8	11,1	10,2	12,7	13,2	13,9	12,3	12,2	11,9	10,0	14,4
28	52,1	51,7	52,0	51,8	51,7	52,1	52,8	52,6	11,9	11,8	13,9	14,9	14,4	13,1	11,8	10,4	10,4	15,2
29	53,3	54,2	55,4	55,0	54,7	55,2	54,3	52,7	8,1	6,8	5,6	5,8	5,1	3,2	2,2	2,7	1,8	10,4
30	52,0	52,5	53,3	54,4	55,8	57,6	59,8	61,0	1,8	2,7	3,8	4,7	4,5	2,1	2,9	2,0	1,8	6,1
31	61,8	63,3	65,0	65,4	65,0	65,6	66,3	65,7	1,9	1,8	5,2	8,6	9,5	8,1	5,7	2,7	0,3	10,0
Moy.	56,39	56,55	57,36	57,11	56,24	56,60	57,27	57,09	5,78	5,16	9,00	11,29	11,53	8,98	7,23	6,12	3,67	12,99

DATES.	HUMIDITÉ RELATIVE. 3h	6h	9h	12h	15h	18h	21h	24h	VENT. — DIRECTION ET VITESSE EN MÈTRES (1). 3h	6h	9h	12h	15h	18h	21h	24h	NÉBULOSITÉ. .	6h	9h	12h	15h	18h	21h	.	PLUIE.	REMARQUES.
1	77	74	62	44	40	71	66	63	NW 3	W 4	W 5	NW 5	NW 6	NW 6	NW 6	NW 5	.	9	7	7	10	10	9	.	0,0	Gouttes.
2	58	53	46	41	43	47	53	54	NW 5	NW 4	NW 6	NW 7	NW 5	NW 6	NW 4	NW 3	.	3	5	6	10	10	10	.	.	Brumeux le m.
3	52	52	44	27	33	39	44	46	NW 3	NW 3	N 3	N 4	NW 5	NW 6	N 3	NW 3	.	2	3	3	4	8	10	.	.	Brumeux.
4	49	51	52	48	44	40	45	49	NW 5	NW 5	NW 11	NW 14	NW 15	NW 14	NW 10	W 9	.	9	10	2	3	3	0	.	.	Gelée, br. à 12 h.
5	52	55	56	18	20	29	60	75	NW 12	NW 8	NW 8	NW 6	NW 5	E 3	SW 2	NW 1	.	0	0	9	8	5	4	.	.	Gelée.
6	85	88	64	42	49	63	69	78	NW 1	W 1	W 1	W 2	NE 5	SE 2	SE 1	Cal. 1	.	4	10	10	10	10	10	.	0,0	Gel., brum. à 12 h.,
7	90	98	93	92	92	88	89	88	SW 1	Cal. 1	W 1	N 1	E 2	SE 3	SE 3	E 3	.	10	10	10	10	10	10	.	11,6	Pluie. [gouttes.
8	92	97	79	76	86	89	100	94	W 3	W 1	W 2	SE 2	SE 6	NE 7	NE 10	NW 8	.	3	3	4	10	10	10	.	26,9	Gelée bl., pluie.
9	95	97	97	77	50	56	42	57	NW 3	Cal. 1	Cal. 1	W 1	NW 10	NW 7	NW 9	N 6	.	10	10	8	4	4	10	.	9,7	Pluie, brum. à 9 h.
10	64	85	70	39	34	46	66	73	NW 3	W 4	NW 5	NW 11	NW 9	W 8	W 9	SW 7	.	0	8	3	3	3	2	.	.	Gelée.
11	74	80	54	42	34	54	83	98	NW 6	W 3	NW 6	NW 12	NW 9	NW 6	NE 5	NE 3	.	10	8	2	10	10	10	.	2,3	Pl. et gr. de nge.
12	100	100	78	66	85	85	91	96	SW 1	W 1	SW 0	SE 3	SE 3	E 2	N 2	NW 2	.	9	10	10	10	10	10	.	1,4	Pl. et neige, gelée,
13	92	97	88	81	73	71	91	82	NW 6	E 2	NE 2	E 2	S 6	SE 6	SW 2	NW 4	.	10	10	10	10	10	3	.	.	[brum. le m.
14	84	97	67	47	52	58	60	64	N 4	SE 3	SW 2	NW 5	NW 9	NW 13	N 8	NE 3	.	3	3	10	7	2	5	.	0,0	Gouttes.
15	64	68	62	47	45	66	86	95	NW 5	NW 7	N 6	NW 8	NW 10	Cal. 6	Cal. 2	SW 2	.	9	7	6	1	3	7	.	0,0	Gouttes.
16	56	45	50	43	37	48	65	82	NW 4	NW 9	NW 11	NW 12	NW 10	N 8	SE 6	SW 2	.	8	9	9	7	6	1	.	.	
17	92	92	62	44	43	58	90	98	SW 1	SW 2	SW 1	S 1	E 2	Cal. 1	Cal. 0	Cal. 0	.	0	0	0	0	0	0	.	.	Brum. à 6 h. et 18 h.
18	99	97	49	70	56	84	97	99	SE 1	SW 2	NE 1	NE 4	E 4	SE 3	Cal. 1	NE 2	.	0	0	9	1	2	0	.	.	Gelée blanche.
19	98	85	57	28	46	51	61	62	NW 2	SW 2	SE 2	SE 4	SE 4	SE 4	S 2	SE 3	.	1	0	0	0	1	0	.	.	Gelée blanche.
20	69	79	60	64	63	77	78	95	SE 3	SE 3	SE 3	S 5	SE 6	S 5	SE 3	SE 2	.	0	0	2	9	10	10	.	.	
21	100	100	81	64	64	79	92	97	SE 1	SE 1	E 1	SE 2	SE 2	SE 2	SE 0	SE 1	.	4	10	10	10	8	3	.	.	Brum. à 6 h.
22	100	100	85	76	76	90	94	99	SE 1	Cal. 1	NE 1	E 4	NE 5	N 4	NE 1	NE 1	.	0	4	6	1	7	4	.	.	Brum. à 6 h. et 15 h.
23	100	95	85	64	57	72	83	85	NW 1	SW 1	SE 1	N 2	S 4	NE 3	E 2	NE 1	.	10	10	2	7	10	4	.	.	Brum. à 9 h., halo.
24	84	92	85	71	74	85	93	91	SW 2	W 1	S 1	SE 4	SE 3	SE 3	E 2	SE 2	.	8	10	10	10	10	10	.	0,8	Pluie.
25	92	89	88	85	88	95	97	100	Cal. 1	SE 2	SE 1	SE 3	E 4	SE 3	SE 3	SE 1	.	10	10	10	10	3	1	.	2,5	Pluie, brum. à 15 h.
26	100	100	82	91	93	93	95	98	SE 2	W 2	SE 1	SE 3	SE 5	SE 4	SE 3	SE 2	.	2	9	10	10	10	10	.	.	Brum. à 18 h.
27	100	100	96	98	93	98	99	98	E 2	Cal. 2	SE 1	E 2	SE 3	SE 3	SE 3	SE 3	.	10	10	10	10	10	10	.	0,3	Brum., brd, pluie.
28	98	99	91	82	90	68	58	59	SE 3	E 2	E 1	NE 3	NE 3	NW 5	NW 11	NW 13	.	10	10	10	10	10	10	.	1,7	Pluie.
29	59	62	59	49	57	61	64	62	NW 17	NW 18	NW 21	NW 19	NW 15	NW 14	NW 13	NW 13	.	10	10	10	9	9	3	.	0,0	Écl., gr. de nge.
30	59	53	52	55	56	85	78	76	NW 13	W 13	NW 13	NW 12	NW 10	NW 7	N 2	NW 1	.	9	10	10	10	10	10	.	0,0	Neige et pluie.
31	83	93	85	81	80	90	100	100	Cal. 0	W 1	W 2	Cal. 2	NE 2	Cal. 0	Cal. 0	W 0	.	10	7	10	10	10	1	.	2,9	Pluie, floc. de nge.
Moy.	81,2	83,0	70,3	59,7	59,8	68,9	77,1	81,1	3,8	3,5	4,0	5,3	6,0	5,3	4,2	3,5	.	5,9	6,6	7,0	7,2	7,2	6,0	.	60,1	

(1) La vitesse du vent est la vitesse moyenne enregistrée pendant la période tri-horaire qui a précédé l'heure de l'observation.

Avril 1892.

PERPIGNAN (Observatoire).

Longitude 0°33′ E. — Latitude 42°42′. — Altitude 31m,7.

DATES.	PRESSION (700 +). 3h	6h	9h	12h	15h	18h	21h	24h	TEMPÉRATURE. 3h	6h	9h	12h	15h	18h	21h	24h	Min.	Max.
1	65,0	64,9	65,4	64,1	63,1	62,8	62,6	62,0	4,5	6,2	11,6	14,3	15,9	13,9	11,1	9,7	2,5	15,9
2	60,7	60,3	60,6	59,9	58,8	58,7	59,0	59,3	8,1	8,1	13,9	17,0	18,0	15,1	13,0	13,1	7,1	19,1
3	59,3	60,2	60,9	61,6	61,5	61,4	62,0	62,1	12,9	11,4	17,6	19,3	18,3	15,4	13,6	12,5	9,8	19,3
4	61,4	61,6	62,2	61,6	60,4	60,2	60,7	60,3	10,3	12,8	16,1	21,8	21,6	17,2	14,6	11,8	9,9	22,6
5	59,2	58,8	58,4	57,7	56,3	56,2	56,7	55,9	12,4	11,8	20,7	18,1	19,0	15,2	11,6	9,2	9,2	21,9
6	55,1	55,2	55,7	54,5	53,4	53,2	53,9	53,6	7,6	8,2	18,6	18,0	19,1	16,0	13,3	13,4	7,0	20,3
7	52,9	53,0	53,0	52,6	51,7	51,8	52,5	52,4	12,7	12,6	15,3	20,3	20,4	16,6	13,3	14,2	11,9	21,7
8	51,8	52,1	52,5	52,0	51,9	51,8	52,9	53,2	14,4	14,3	19,4	21,0	18,4	15,4	11,9	10,4	10,4	24,5
9	53,2	53,8	54,5	54,3	54,1	54,2	55,6	56,1	8,3	9,3	15,4	20,0	18,3	14,8	12,1	10,5	7,6	20,0
10	55,7	56,0	57,0	57,3	57,1	57,2	58,0	58,4	8,9	11,0	14,3	15,4	15,8	12,9	10,9	10,9	8,8	17,9
11	57,6	57,0	57,0	56,4	55,1	54,7	54,6	53,0	12,7	12,9	16,1	16,7	15,0	13,0	12,1	11,2	10,9	18,6
12	50,7	49,9	50,0	48,9	48,2	48,1	48,4	48,2	11,1	11,1	15,4	18,8	13,0	13,1	11,9	10,9	10,0	19,2
13	46,9	47,0	47,0	47,3	46,4	47,1	48,7	49,3	9,3	9,2	15,3	13,1	16,1	14,6	11,0	11,9	7,6	18,5
14	49,2	49,8	50,7	50,6	50,1	50,1	50,1	50,4	10,8	10,7	14,6	18,9	16,4	13,9	12,2	10,9	9,2	19,4
15	51,7	53,7	54,8	55,1	53,7	53,2	52,8	52,2	10,0	8,9	11,1	12,0	13,1	10,9	10,0	8,8	8,3	14,0
16	51,1	50,9	50,9	50,6	50,4	52,0	53,6	54,4	7,9	8,1	13,0	13,5	12,5	10,0	8,5	7,0	6,1	15,0
17	54,3	56,1	56,3	55,8	55,5	56,2	57,8	58,9	7,6	6,4	10,0	14,0	12,4	9,6	7,2	8,0	5,6	15,1
18	59,2	60,4	61,7	63,2	63,5	64,0	66,2	66,6	6,5	6,5	8,6	7,6	10,8	9,4	6,6	3,8	3,7	12,0
19	65,9	65,7	65,1	64,3	64,1	65,0	66,4	67,4	5,0	5,8	8,6	11,3	7,2	6,6	6,4	6,4	3,6	12,9
20	67,7	68,4	68,4	68,2	67,7	67,7	68,7	68,8	6,4	6,8	9,8	11,8	13,0	11,3	9,0	8,4	5,1	14,0
21	67,9	67,0	66,8	65,9	65,1	65,5	67,1	66,4	8,0	10,2	13,6	18,6	18,6	17,0	15,3	14,7	6,0	19,8
22	66,3	66,7	66,5	65,4	64,8	64,9	65,9	67,3	14,0	13,2	17,0	19,8	20,6	18,0	16,6	15,6	12,2	22,0
23	67,9	68,5	68,9	68,2	66,9	66,4	66,8	66,6	14,6	14,2	18,6	21,3	22,1	19,8	18,3	15,2	11,8	24,6
24	65,8	65,7	65,6	64,3	62,9	62,2	62,7	62,3	13,4	15,6	22,9	25,9	25,6	23,8	19,8	18,7	12,0	27,4
25	61,4	61,1	60,5	59,3	58,2	58,3	58,6	57,9	16,8	17,1	22,1	23,9	24,5	19,6	18,0	17,7	14,3	26,1
26	57,2	57,2	57,1	56,5	55,8	55,8	55,8	55,1	15,0	14,3	16,1	16,9	14,0	11,9	11,0	11,2	10,3	17,4
27	54,5	54,9	55,4	55,5	55,3	55,5	56,7	57,1	9,8	10,9	13,8	14,9	15,2	14,0	11,1	8,3	8,3	17,4
28	56,4	56,7	56,9	55,9	55,9	57,8	59,9	61,3	6,3	10,2	14,3	16,7	16,8	13,0	11,5	9,8	6,1	17,9
29	60,8	60,7	60,4	58,9	56,8	56,6	57,3	56,7	8,2	8,9	13,0	15,1	16,3	12,7	10,1	9,7	8,0	17,2
30	55,0	55,4	56,6	56,9	56,3	57,4	59,2	59,1	8,8	10,0	11,8	12,3	11,3	9,4	8,3	7,7	7,7	12,8
Moy.	58,06	58,29	58,56	58,09	57,37	57,53	58,37	58,41	10,08	10,56	14,96	16,94	16,64	14,14	12,01	11,05	8,37	18,82

DATES.	HUMIDITÉ RELATIVE. 3h	6h	9h	12h	15h	18h	21h	24h	VENT. — DIRECTION ET VITESSE EN MÈTRES (1). 3h	6h	9h	12h	15h	18h	21h	24h	NÉBULOSITÉ. .	6h	9h	12h	15h	18h	21h	.	PLUIE.	REMARQUES.
1	100	89	72	75	61	69	84	86	W 1	W 2	W 1	N 2	NE 2	NE 1	Cal. 1	NW 1	.	10	10	10	10	10	10	.	.	Brumeux à 9 h.
2	90	86	71	47	49	66	57	61	NW 1	SW 1	W 1	N 1	NE 1	E 0	Cal. 2	NW 1	.	10	10	10	10	10	10	.	.	Brumeux à 6 h.
3	62	70	53	38	44	61	80	80	NW 1	W 0	W 2	NE 3	NE 5	NW 2	NE 2	W 1	.	10	10	10	10	10	10	.	.	Halo.
4	81	68	61	42	48	62	65	70	W 1	W 1	NE 1	NE 1	SE 3	E 1	SE 1	SW 1	.	7	6	1	0	0	4	.	.	Brumeux le soir.
5	71	71	51	62	56	73	96	100	W 2	W 3	N 1	E 2	E 4	NE 3	Cal. 1	SW 1	.	0	2	6	9	4	0	.	.	Halo.
6	100	97	51	59	60	72	87	92	SW 1	W 1	W 1	E 2	NE 3	S 1	SE 0	SE 0	.	5	7	10	10	10	9	.	.	Brum., parhélie.
7	87	85	72	46	47	60	81	76	Cal. 0	SW 0	SW 0	W 0	SE 0	Cal. 0	SE 1	NW 2	.	10	10	9	10	8	10	.	.	Brumeux.
8	70	67	51	34	59	78	93	94	NW 3	W 3	W 3	NE 4	W 2	SE 2	Cal. 1	NW 1	.	3	8	7	9	2	0	.	0,0	Orage, halo.
9	97	98	83	58	51	76	94	99	NW 1	NE 1	NE 1	E 5	E 5	E 4	E 2	SE 1	.	3	6	4	5	0	10	.	.	Brumeux le soir.
10	100	100	89	83	69	79	90	97	Cal. 0	S 0	SW 1	SE 3	SE 5	S 4	SE 2	SE 1	.	10	10	10	8	7	4	.	0,0	Br. à 6 h., gouttes.
11	84	81	63	72	78	94	98	99	SE 2	SE 2	SE 3	E 4	S 4	SE 3	SE 2	NE 3	.	10	10	8	10	10	10	.	8,8	Pluie.
12	99	100	85	72	100	99	94	96	SW 3	NE 1	W 1	E 3	NE 4	W 2	Cal. 1	N 1	.	10	8	8	10	10	10	.	10,7	Orage, pluie, gr.
13	97	98	70	89	70	75	63	63	N 1	W 1	W 1	W 3	S 1	SW 2	NW 2	NW 2	.	10	10	10	10	10	6	.	3,2	Pluie.
14	56	56	52	46	57	78	80	89	NW 5	NW 4	N 4	S 2	S 3	S 3	S 5	NW 2	.	4	0	1	5	10	8	.	.	Brumeux, éclairs.
15	60	52	52	45	52	65	84	86	NW 8	NW 10	NW 7	NW 4	NW 2	S 2	Cal. 1	SW 1	.	10	10	10	10	10	10	.	.	
16	84	83	52	51	49	50	55	60	W 2	SW 1	NW 3	NW 5	NW 8	NW 8	NW 8	NW 6	.	10	10	10	10	10	3	.	.	Éclairs.
17	64	68	47	28	49	70	83	68	N 5	Cal. 3	W 1	E 3	SE 3	SW 3	SW 2	NW 3	.	8	6	0	9	10	7	.	0,0	Gouttes.
18	63	58	48	72	41	33	57	68	NW 3	W 8	W 9	NW 11	W 9	NW 8	NW 7	NW 4	.	10	8	8	3	1	9	.	0,0	Gouttes.
19	65	62	48	40	69	60	61	54	NW 7	NW 7	NW 8	NW 7	NW 12	NW 9	NW 9	NW 9	.	0	6	4	10	3	0	.	0,9	Pluie.
20	47	37	31	31	26	29	37	36	NW 9	NW 10	NW 11	NW 12	NW 12	NW 10	NW 8	NW 6	.	0	0	0	0	1	0	.	.	
21	37	33	28	12	22	33	40	41	NW 4	NW 4	NW 11	NW 8	NW 11	NW 10	NW 9	NW 7	.	1	3	1	0	2	1	.	.	
22	46	55	49	38	40	46	52	57	NW 8	NW 7	NW 8	NW 11	NW 10	W 11	NW 11	NW 7	.	2	3	3	4	4	0	.	.	
23	61	65	42	39	42	49	51	55	NW 6	W 4	N 5	NE 3	SE 3	S 2	NW 2	NW 3	.	0	0	0	0	0	0	.	.	
24	62	63	40	31	39	33	51	54	NW 2	W 2	NW 2	SW 2	SE 2	NW 4	NW 5	NW 5	.	0	0	0	0	0	1	.	.	
25	59	60	43	33	34	50	54	56	NW 3	W 4	NW 4	NW 7	NW 6	E 2	Cal. 2	NW 1	.	2	2	7	7	10	10	.	.	Éclairs.
26	59	62	58	52	71	90	94	80	NW 2	W 2	NW 1	NW 3	NW 3	NW 2	Cal. 1	NW 2	.	10	10	10	10	10	10	.	3,7	Pluie.
27	85	70	58	48	45	45	53	60	NW 5	W 4	NW 5	NW 7	NW 7	NW 8	NW 5	NW 3	.	10	10	10	7	2	0	.	0,7	Pluie.
28	62	62	46	33	36	57	46	53	NW 2	NW 2	NW 6	NW 8	NW 8	NW 8	NW 9	NW 9	.	1	8	9	10	9	4	.	.	
29	59	65	41	26	32	51	74	63	NW 11	NW 7	NW 8	NW 9	N 8	NW 6	W 5	NW 7	.	3	4	7	10	10	10		1,3	Pluie.
30	61	60	56	49	55	59	56	55	NW 4	NW 10	W 12	NW 15	NW 18	NW 15	NW 13	NW 13	.	2	4	7	7	7	1	.	.	
Moy.	72,3	70,7	55,4	48,4	51,7	61,8	70,3	71,6	3,5	3,6	4,1	5,1	5,6	4,6	4,0	3,5	.	5,7	6,4	6,3	7,1	6,3	5,6	.	29,3	

(1) La vitesse du vent est la vitesse moyenne enregistrée pendant la période tri-horaire qui a précédé l'heure de l'observation.

Mai 1892.

PERPIGNAN (Observatoire).

Longitude 0° 33′ E. — Latitude 42° 42′. — Altitude 31m,7.

DATES.	PRESSION (700 +).								TEMPÉRATURE.									
	3h	6h	9h	12h	15h	18h	21h	24h	3h	6h	9h	12h	15h	18h	21h	24h	Min.	Max.
1	59,1	58,1	57,5	56,6	56,2	56,1	56,3	55,6	6,9	6,6	8,6	12,0	11,8	10,6	8,8	7,6	5,8	14,0
2	54,3	53,8	53,3	52,7	51,4	50,9	51,4	50,8	3,9	5,6	13,0	13,0	13,6	12,6	9,6	6,4	2,1	14,9
3	49,0	48,2	47,9	46,9	47,2	48,0	48,8	48,6	5,7	8,1	19,3	22,9	21,9	19,3	16,3	10,7	5,0	25,6
4	49,3	50,8	51,7	51,8	51,1	54,4	55,4	55,7	11,5	12,5	19,2	19,0	18,9	11,8	9,8	9,5	9,3	20,9
5	55,9	56,9	57,3	56,6	55,9	56,4	58,2	58,5	9,1	11,4	16,2	18,0	16,6	13,6	11,6	10,9	8,6	20,5
6	57,9	58,2	58,2	57,5	56,6	57,1	58,2	59,0	9,8	11,6	15,1	18,0	17,8	15,7	13,4	12,2	8,8	20,0
7	59,4	60,4	60,5	60,6	59,9	59,9	61,9	62,0	9,3	9,0	11,8	12,8	15,0	12,6	10,8	9,8	7,3	15,1
8	61,8	62,0	61,9	61,3	60,6	60,4	61,3	60,9	5,0	9,3	14,0	16,8	15,2	13,1	8,9	7,2	5,0	16,9
9	60,4	60,3	60,2	59,5	58,5	58,4	58,9	58,8	5,1	10,1	15,0	18,3	18,0	16,1	10,7	10,7	5,1	18,4
10	58,6	59,0	59,0	58,2	57,3	56,7	57,6	57,9	10,6	9,3	15,6	20,3	19,5	21,1	13,8	13,4	8,0	22,2
11	57,7	58,3	58,7	58,7	58,2	58,7	60,8	60,7	15,6	17,1	20,2	22,9	23,6	21,7	16,1	14,7	13,0	24,9
12	60,4	60,9	61,2	60,6	59,3	59,6	60,6	60,6	14,7	15,3	18,4	22,5	23,1	20,8	18,9	18,3	13,9	24,0
13	60,3	60,3	60,8	59,9	58,8	58,7	59,9	60,1	16,5	17,7	18,6	20,9	23,0	22,1	20,3	17,6	15,6	23,4
14	60,1	60,6	61,7	61,7	61,0	60,4	61,2	61,3	17,2	18,1	22,0	23,9	24,9	23,0	19,5	19,2	15,6	25,9
15	61,3	61,8	61,5	60,3	59,8	59,6	61,1	60,6	17,3	18,9	22,8	24,6	25,6	23,0	19,5	18,0	17,3	26,3
16	60,3	60,3	60,1	59,8	59,0	59,1	60,2	60,0	16,9	16,6	18,3	19,5	19,8	17,4	15,3	14,6	13,6	21,1
17	60,0	60,3	60,8	60,0	59,6	61,5	62,9	63,2	12,3	14,5	16,5	18,6	19,3	16,6	14,8	13,6	12,1	20,4
18	63,7	64,6	64,4	63,5	62,5	62,8	64,5	64,4	12,3	14,2	18,3	22,4	24,6	22,8	18,4	17,2	10,8	25,7
19	64,7	65,7	65,4	64,8	63,8	63,6	64,9	65,0	11,0	15,4	23,6	27,4	27,2	25,6	20,0	17,5	10,0	28,3
20	64,8	65,2	64,8	63,6	62,4	62,0	62,9	62,8	15,4	18,4	22,5	24,7	20,1	23,3	19,3	16,7	14,0	27,5
21	62,6	62,5	62,4	61,5	60,3	59,7	60,0	59,7	14,7	16,8	20,3	24,6	25,3	24,0	17,1	15,1	14,0	26,8
22	59,4	59,3	59,3	59,0	57,8	57,7	58,6	59,2	11,6	14,3	21,3	21,0	23,0	17,7	16,2	15,6	11,3	23,5
23	59,7	60,3	61,4	61,7	61,8	61,8	62,8	62,4	15,2	16,2	21,0	21,5	19,0	19,1	14,8	12,8	12,8	23,3
24	61,5	61,8	62,3	61,7	60,8	59,8	59,8	59,6	11,0	13,1	16,1	20,3	18,8	16,9	15,1	13,3	10,0	20,3
25	59,5	59,5	59,2	58,8	58,0	58,0	58,8	59,1	14,5	15,0	18,0	19,5	19,3	18,9	16,9	15,4	12,3	20,5
26	58,8	58,9	59,7	60,1	59,0	59,3	59,9	59,9	14,6	17,1	21,2	21,3	20,9	17,8	16,0	14,2	13,2	24,4
27	59,5	60,1	59,3	58,5	57,8	57,2	58,0	57,4	12,9	14,8	21,4	22,1	20,3	18,8	17,2	16,0	12,0	23,8
28	56,3	57,1	58,5	58,8	58,3	59,7	62,3	63,0	16,2	18,8	18,5	22,8	23,6	20,5	16,0	12,4	12,4	25,2
29	63,2	63,8	64,4	64,2	64,0	64,1	64,8	64,5	11,6	14,6	20,9	22,1	23,1	21,9	15,0	13,0	10,1	24,1
30	63,8	63,8	63,8	63,1	62,4	61,4	61,4	60,9	12,8	17,3	23,0	24,3	23,1	23,3	16,6	14,9	11,6	24,6
31	59,9	60,0	60,1	59,2	58,0	59,6	59,4	60,6	13,0	16,5	21,3	23,5	22,6	19,6	17,6	16,6	12,1	24,8
Moy.	59,46	59,77	59,91	59,39	58,62	58,79	59,77	59,77	12,07	14,01	18,45	20,69	20,60	18,75	15,30	13,71	10,73	22,49

DATES.	HUMIDITÉ RELATIVE.								VENT. — DIRECTION ET VITESSE EN MÈTRES (1).								NÉBULOSITÉ.								PLUIE.	REMARQUES.
	3h	6h	9h	12h	15h	18h	21h	24h	3h	6h	9h	12h	15h	18h	21h	24h	.	6h	9h	12h	15h	18h	21h	.		
1	55	60	50	38	43	47	55	56	NW 11	NW 14	NW 15	NW 15	NW 13	W 12	W 6	W 5	.	3	6	10	10	9	10	.	0,0	Gouttes, halo.
2	66	70	41	41	67	77	86	93	W 3	W 1	NE 2	NE 6	NE 7	N 5	N 2	N 1	.	0	1	2	2	2	7	.	.	Gel. bl., br. à 12 h.
3	97	91	51	35	18	28	41	81	N 1	NW 1	S 6	S 10	W 8	W 9	SW 3	NE 1	.	10	1	2	10	10	10	.	.	
4	70	72	50	41	39	70	84	74	NW 2	Cal. 2	NE 1	NE 3	S 3	NW 5	W 3	NW 2	.	0	0	3	9	10	4	.	0,0	Gouttes.
5	71	63	50	41	51	78	80	72	NW 2	W 2	NW 4	NE 4	S 4	W 4	W 3	NW 2	.	8	7	3	10	10	10	.	0,3	Pluie.
6	70	67	49	31	39	47	60	64	W 1	NW 1	NW 3	NW 7	N 7	NW 7	NW 5	NW 5	.	0	1	0	0	7	10	.	0,0	Gouttes.
7	49	39	36	25	24	28	33	36	NW 5	NW 6	NW 8	NW 11	NW 12	NW 10	W 6	NW 5	.	0	0	1	0	0	0	.	.	
8	51	62	28	34	40	67	82	80	N 4	Cal. 2	NW 2	E 3	E 4	E 4	Cal. 2	N 2	.	0	0	0	0	0	0	.	.	
9	86	79	71	60	61	70	96	99	NE 1	W 2	E 2	NE 2	E 4	E 3	Cal. 1	E 1	.	10	9	4	3	4	0	.	.	Brume le soir.
10	99	98	64	54	53	49	70	62	E 1	Cal. 1	SW 1	E 3	E 3	SE 1	Cal. 1	W 3	.	10	1	2	1	6	6	.	.	Brouillard.
11	50	37	31	26	23	36	49	53	W 3	NW 6	NW 8	NW 8	NW 7	NW 6	NW 5	NW 6	.	6	0	0	2	7	3	.	.	
12	55	59	50	39	36	42	47	51	NW 6	W 6	NW 7	NW 8	NW 7	NW 8	NW 7	NW 6	.	3	8	10	10	1	2	.	.	Brume le soir.
13	60	59	56	49	43	43	47	54	NW 7	NW 6	NW 8	NW 9	NW 10	NW 9	NW 6	NW 6	.	7	2	2	3	8	4	.	.	Br. le soir, éclairs.
14	60	59	47	27	26	25	41	44	NW 6	NW 6	W 6	W 6	NW 6	NW 7	NW 6	NW 5	.	2	0	1	0	1	1	.	.	Brume le soir.
15	43	51	33	30	31	38	50	52	NW 5	W 5	W 5	NW 6	NW 7	NW 6	NW 5	NW 5	.	6	0	0	0	0	0	.	.	Br. à 6 h., halo.
16	54	66	54	50	47	55	57	51	NW 4	NW 2	NW 5	NW 7	W 7	W 7	NW 5	NW 3	.	0	0	0	2	8	2	.	.	Éclairs.
17	55	56	57	43	42	49	53	53	NW 5	NW 4	NW 6	NW 9	NW 10	NW 13	NW 6	NW 5	.	4	3	1	0	2	0	.	.	
18	57	58	40	27	24	24	36	41	NW 4	SW 2	W 3	W 4	NW 4	NW 4	NW 4	NW 5	.	0	0	0	0	0	0	.	.	
19	60	66	36	29	29	27	46	49	W 2	W 2	N 1	E 3	E 2	N 3	N 3	W 2	.	0	0	0	0	0	0	.	.	
20	50	53	44	34	31	38	54	58	S 3	W 1	W 2	NW 4	NW 5	NW 5	NW 5	N 4	.	0	0	0	0	0	0	.	.	
21	62	59	40	27	27	26	59	62	W 2	W 4	W 10	NW 4	NW 3	W 4	Cal. 2	W 2	.	2	0	0	0	0	0	.	.	
22	74	79	48	42	44	82	87	82	Cal. 1	Cal. 1	E 1	SE 3	E 4	NE 3	NE 3	N 3	.	10	4	8	10	10	10	.	.	
23	83	88	57	62	80	74	93	98	N 3	S 1	NE 1	E 2	E 3	Cal. 2	E 1	E 0	.	10	10	10	10	6	0	.	0,2	Pluie.
24	99	100	85	69	72	82	91	95	E 1	Cal. 0	E 1	E 3	E 3	NE 4	Cal. 2	N 1	.	10	10	2	8	3	2	.	.	Brd, brume.
25	98	89	74	67	69	72	74	79	E 2	E 4	E 3	E 5	E 5	NE 3	NE 3	E 1	.	10	10	9	10	10	3	.	.	
26	81	90	66	64	63	75	85	92	E 2	E 3	NE 4	E 3	E 4	NE 3	SW 1	E 1	.	9	7	7	10	10	10	.	.	Br. à 15 h., halo.
27	94	95	61	57	61	68	78	82	Cal. 1	E 1	E 3	E 5	S 5	S 5	E 4	E 2	.	8	3	8	8	10	4	.	.	Brume le matin.
28	81	74	77	55	57	53	80	89	E 2	E 2	S 3	S 4	S 6	S 5	Cal. 3	NE 1	.	10	10	10	9	4	0	.	0,1	Pluie fine.
29	92	82	61	58	58	59	90	96	NE 1	Cal. 1	NE 1	E 3	SE 3	Cal. 2	Cal. 1	Cal. 1	.	1	8	4	4	1	0	.	.	
30	96	74	56	50	51	48	96	97	S 1	SW 1	E 2	E 4	E 5	SE 3	E 1	E 1	.	0	0	0	0	0	0	.	.	Brume à 18 h.
31	99	86	66	60	59	83	88	90	E 1	Cal. 1	NE 2	NE 4	NE 4	Cal. 3	NE 2	N 2	.	0	1	3	7	10	3	.	1,8	Br. à 6 h., pl., or.
Moy.	71,5	70,4	52,5	44,0	45,4	53,5	67,3	70,5	3,0	2,9	4,2	5,4	5,6	5,3	3,4	2,9	.	4,5	3,3	3,3	4,5	4,8	3,3	.	2,4	

(1) La vitesse du vent est la vitesse moyenne enregistrée pendant la période tri-horaire qui a précédé l'heure de l'observation.

Juin 1892.

PERPIGNAN (Observatoire).

Longitude 0°33′ E. — Latitude 42°42′. — Altitude 31m,7.

DATES.	PRESSION (700 +). 3h	6h	9h	12h	15h	18h	21h	24h	TEMPÉRATURE. 3h	6h	9h	12h	15h	18h	21h	24h	Min.	Max.
1	60,0	60,6	60,6	60,5	59,8	59,5	60,4	60,3	14,8	19,3	23,3	26,6	26,4	23,8	19,6	17,8	14,2	27,8
2	60,2	60,7	60,7	60,2	59,6	59,7	60,1	60,0	15,9	18,5	23,0	23,4	21,6	19,0	18,5	16,0	14,8	24,3
3	60,0	60,4	61,2	61,2	60,6	60,8	60,6	62,1	15,1	18,0	21,4	22,3	20,6	19,8	17,8	17,8	15,0	23,7
4	62,6	63,1	62,9	62,5	61,8	61,9	62,8	62,8	16,1	18,0	21,8	24,3	23,7	21,7	19,5	17,4	15,5	26,7
5	62,7	63,0	63,4	62,8	62,0	61,5	62,4	62,2	15,3	19,0	21,8	25,0	25,9	24,5	21,0	19,9	14,8	26,7
6	62,9	63,3	63,7	63,2	61,8	61,8	62,9	62,9	19,0	18,9	20,6	21,7	24,0	23,1	20,0	18,4	17,0	24,9
7	62,1	61,9	61,5	60,1	58,8	58,2	58,8	59,0	14,9	20,4	23,4	26,1	27,3	25,9	22,3	20,2	14,9	27,9
8	58,1	57,8	58,5	58,5	58,1	58,1	58,9	59,1	14,9	18,9	22,9	25,5	25,4	23,2	16,4	15,6	14,8	25,9
9	58,8	59,3	59,6	58,9	57,9	57,3	58,1	58,1	13,0	17,6	23,0	25,1	26,0	24,2	18,3	19,6	12,1	27,3
10	57,9	58,1	58,1	57,4	56,7	56,5	57,7	57,6	21,3	21,8	25,0	27,7	28,1	26,8	23,0	21,0	18,8	29,8
11	56,9	57,4	57,4	56,8	56,0	55,4	56,1	55,8	19,1	20,5	26,0	26,9	24,5	26,3	19,9	17,1	17,1	28,7
12	56,0	56,9	57,0	56,6	55,5	56,0	56,0	57,2	16,1	20,3	25,2	25,2	23,6	22,6	20,3	21,3	16,0	26,6
13	56,2	56,2	56,2	55,9	55,1	54,1	54,4	54,2	18,4	20,6	26,0	26,6	23,6	25,0	18,4	17,9	17,0	28,3
14	54,7	54,4	54,5	53,8	54,2	53,7	54,0	54,2	18,9	20,3	23,4	21,2	19,0	20,2	16,8	16,3	15,8	25,1
15	52,9	53,2	53,9	53,7	54,2	55,0	56,4	57,3	16,2	15,2	16,6	21,0	20,4	19,6	17,6	15,7	13,9	22,5
16	57,3	57,8	58,4	59,1	59,1	59,9	61,4	62,3	14,6	14,8	16,9	17,9	19,1	18,6	16,9	15,7	14,5	21,1
17	62,4	62,8	63,0	62,2	61,8	61,5	62,2	62,0	14,2	15,6	19,3	21,4	21,2	21,0	15,7	12,8	12,8	24,5
18	61,6	61,6	61,4	61,0	60,5	60,0	60,8	60,8	10,6	16,2	20,3	21,6	20,8	20,2	17,4	16,4	10,6	23,1
19	60,2	60,5	60,5	59,7	59,9	58,8	59,8	59,6	15,3	17,1	20,1	22,9	24,2	20,1	16,9	15,1	14,3	26,4
20	58,9	59,2	59,4	59,0	59,6	58,9	60,0	60,3	13,4	16,9	23,1	24,0	20,9	20,9	18,9	17,0	13,3	24,0
21	60,4	60,7	61,2	61,5	61,2	60,9	61,2	61,2	16,2	19,4	24,1	24,7	23,6	21,8	18,6	17,6	14,8	25,6
22	60,6	60,6	60,9	60,4	59,3	57,9	57,9	57,5	16,4	19,0	22,9	23,3	21,7	22,2	18,2	16,3	16,0	25,3
23	56,1	55,6	56,3	56,6	57,0	58,4	60,3	60,1	15,7	18,8	24,0	27,7	25,3	20,8	20,0	19,0	14,9	28,3
24	59,6	59,5	60,2	59,8	59,8	60,1	61,6	61,6	18,8	20,1	22,2	25,2	21,1	18,0	19,1	19,1	17,0	26,6
25	61,6	62,6	63,2	62,6	62,2	62,4	63,7	63,6	18,0	20,6	23,4	26,1	26,9	27,1	23,1	21,0	17,0	27,9
26	63,8	64,0	64,3	63,1	62,3	62,5	62,9	63,1	20,4	21,9	23,3	27,0	28,3	27,4	24,4	22,4	19,8	29,5
27	62,7	63,0	63,0	63,0	62,3	61,8	62,4	62,8	20,0	21,2	28,2	28,1	29,2	27,4	20,6	17,7	17,7	30,0
28	62,7	63,0	63,7	63,4	62,9	62,1	62,6	63,1	16,6	20,8	24,5	25,6	25,2	24,1	21,0	20,1	15,5	26,0
29	63,1	64,0	64,0	63,8	63,8	63,6	64,4	64,4	18,6	22,0	25,9	28,0	24,8	23,6	22,3	21,9	18,0	29,1
30	64,1	64,6	64,4	64,0	62,7	62,6	63,3	63,6	20,7	21,8	24,2	26,2	26,6	26,3	23,4	22,0	20,3	28,2
Moy.	59,90	60,19	60,44	60,04	59,55	59,36	60,14	60,29	16,62	19,09	22,86	24,61	23,97	22,84	19,53	18,20	15,61	26,39

DATES.	HUMIDITÉ RELATIVE. 3h	6h	9h	12h	15h	18h	21h	24h	VENT. — DIRECTION ET VITESSE EN MÈTRES (1). 3h	6h	9h	12h	15h	18h	21h	24h	NÉBULOSITÉ. 6h	9h	12h	15h	18h	21h	PLUIE.	REMARQUES.
1	94	72	60	49	44	57	70	69	W 1	Cal 1	NE 1	NE 2	E 3	E 2	SE 1	E 1	0	9	7	1	3	7	.	Halo.
2	79	78	69	66	79	88	90	94	S 1	Cal. 1	NE 1	NE 4	NE 6	NE 6	NE 3	NE 1	7	10	8	9	10	7	.	Halo.
3	97	93	73	72	79	83	90	88	Cal. 1	Cal. 1	NE 2	N 3	NE 4	E 2	E 1	NE 1	10	10	9	10	10	10	.	Tonnerre.
4	66	64	54	46	47	52	58	60	NW 4	NW 2	NW 4	W 5	W 4	NW 6	NW 4	S 3	0	2	1	6	9	2	.	
5	68	69	46	41	37	43	49	51	Cal. 1	NW 2	W 3	NW 5	NW 7	NW 8	NW 8	NW 12	10	9	8	3	0	2	.	
6	58	68	57	53	45	43	48	50	NE 7	NE 3	N 4	NW 7	NW 9	N 8	NW 5	NW 4	10	4	4	7	6	8	.	
7	53	47	32	26	26	31	41	46	NW 2	W 3	N 4	N 4	N 6	N 5	NW 5	NE 3	5	0	0	0	0	0	.	Brumeux le soir.
8	55	53	32	31	31	44	66	65	NE 2	NW 1	N 3	E 4	E 5	S 4	Cal. 1	S 1	2	0	1	7	0	0	.	
9	67	67	42	37	31	45	68	64	S 2	SW 1	E 3	E 3	NE 3	E 2	SE 1	S 2	0	0	0	0	0	0	.	
10	55	45	34	35	34	43	53	59	NW 5	W 4	NW 6	NW 6	N 5	NW 5	NW 4	NW 4	0	0	2	4	4	0	.	Brumeux.
11	60	64	42	48	65	54	87	92	W 5	W 4	Cal. 2	E 2	E 3	E 1	Cal. 1	E 1	0	0	0	7	8	4	.	Brumeux.
12	89	81	67	61	62	54	88	83	E 1	Cal. 0	E 2	NE 4	SE 3	NW 2	NE 2	NW 2	0	0	1	10	10	8	0,9	Orage.
13	78	80	56	56	65	62	80	86	SW 2	Cal. 1	NE 2	NE 4	NE 6	NE 3	NE 1	NE 2	7	1	3	4	0	2	.	Tonn., brume, 18 h.
14	76	76	61	78	87	83	94	95	NW 2	SW 1	NE 3	NE 5	N 3	W 1	S 1	SW 1	7	2	8	10	5	10	4,7	Brum. à 6 h., or.
15	94	91	77	54	62	64	61	62	SW 1	NW 2	NW 4	NW 5	NW 5	NW 4	NW 5	NW 5	10	10	7	10	8	0	11,1	Orage.
16	66	68	52	54	51	48	56	59	NW 6	NW 6	NW 6	NW 6	NW 6	W 6	NW 4	NW 3	10	10	10	10	9	10	0,0	Gouttes.
17	62	64	50	40	49	44	69	74	NW 2	W 2	NW 3	NW 2	W 2	N 3	N 2	NW 1	7	5	10	10	10	0	.	
18	75	75	51	45	49	49	52	58	NW 1	W 1	N 2	W 2	NW 4	NW 4	NW 4	NW 3	9	10	10	10	4	0	.	Brumeux à 9 h.
19	58	60	46	38	38	63	80	88	NW 5	NW 3	N 4	N 5	W 3	S 1	Cal. 1	Cal. 1	0	4	7	8	8	9	.	
20	90	80	50	46	72	71	84	90	E 1	Cal. 1	E 2	E 4	SE 3	SE 1	Cal. 1	E 1	3	3	9	10	7	7	0,0	Gouttes.
21	88	77	50	48	62	83	95	97	E 1	SW 1	NE 2	E 6	E 5	E 4	Cal. 1	N 1	0	2	1	6	6	6	.	
22	99	95	75	75	81	80	98	96	N 0	Cal. 0	NE 1	E 3	NE 5	NE 4	Cal. 2	NE 1	10	10	10	10	2	0	0,0	Brum. à 6 h., gttes.
23	99	91	62	57	65	83	95	94	Cal. 1	W 1	Cal. 1	NW 3	E 5	Cal. 3	Cal. 1	E 1	9	10	8	2	10	10	4,3	Brum. à 15 h., pl.
24	96	96	83	64	74	93	92	81	E 1	Cal. 1	Cal. 0	E 2	S 2	SW 2	SW 2	NW 3	10	10	10	10	10	10	19,8	Orage.
25	81	68	55	48	43	43	58	66	NW 2	NW 2	NW 4	NW 5	NW 6	W 6	NW 3	NW 7	9	0	3	2	5	4	.	
26	74	70	59	43	39	42	52	59	NW 6	NW 4	W 6	NW 8	NW 7	NW 6	NW 6	NW 4	1	1	0	0	0	0	.	
27	65	69	48	39	34	45	62	79	NW 3	S 2	E 1	E 2	S 2	SE 1	SE 0	E 1	0	0	0	0	0	0	.	
28	85	85	68	69	68	74	92	94	Cal. 1	E 1	E 3	NE 5	E 6	NE 5	NE 3	NE 2	0	0	0	0	0	2	.	
29	95	75	60	55	60	61	63	60	NE 1	N 1	W 2	NW 3	W 7	NW 6	NW 5	NW 6	2	1	9	10	10	1	.	
30	61	59	50	45	47	40	44	45	NW 4	W 3	NW 4	NW 7	NW 8	NW 9	NW 6	NW 5	3	0	0	0	0	0	.	
Moy.	76,1	72,7	55,2	50,6	54,2	58,8	71,2	73,5	2,3	2,0	2,9	4,2	4,7	4,1	2,9	2,7	4,7	4,1	4,9	5,9	5,1	4,0	40,8	

(1) La vitesse du vent est la vitesse moyenne enregistrée pendant la période tri-horaire qui a précédé l'heure de l'observation.

Juillet 1892.

PERPIGNAN (Observatoire).

Longitude 0°33′ E. — Latitude 42°42′. — Altitude 31m,7.

DATES.	PRESSION (700+). 3h	6h	9h	12h	15h	18h	21h	24h	TEMPÉRATURE. 3h	6h	9h	12h	15h	18h	21h	24h	Min.	Max.
1	63,3	63,4	62,6	62,7	61,6	61,4	62,2	62,0	19,4	21,4	24,1	27,3	29,0	26,6	23,2	19,1	17,0	29,7
2	61,7	61,8	61,9	61,1	60,3	59,8	60,3	60,0	21,5	19,4	25,6	26,0	26,0	23,0	19,2	18,6	15,7	26,8
3	59,1	59,6	60,1	59,4	59,0	60,3	60,4	60,2	17,9	21,9	23,5	28,2	25,0	21,8	19,8	19,5	17,2	28,3
4	59,8	60,5	61,2	61,8	62,0	63,5	65,7	64,4	18,2	20,8	24,4	26,0	21,4	19,3	18,1	16,9	16,8	27,6
5	64,1	64,5	64,8	64,1	62,7	61,7	62,2	61,9	17,1	20,0	24,0	26,1	27,8	26,4	21,0	19,6	16,8	28,9
6	61,3	62,3	63,0	62,7	62,7	62,5	62,9	62,7	18,1	21,6	22,6	24,4	24,3	24,2	21,3	19,6	18,0	26,4
7	62,0	62,3	62,4	61,6	61,0	60,5	61,1	61,2	19,2	21,2	25,3	28,3	28,0	26,8	21,3	20,2	17,0	29,9
8	61,0	61,7	62,3	61,6	61,5	61,9	61,9	62,3	18,9	23,8	27,1	30,8	26,1	24,6	23,1	21,1	18,8	32,0
9	61,7	62,0	61,8	61,2	60,5	59,7	59,3	60,2	21,0	22,9	28,2	28,8	24,9	29,0	22,5	24,0	20,2	30,1
10	59,2	59,7	60,2	60,2	58,8	58,1	58,3	57,8	21,0	24,5	28,7	30,9	30,8	26,4	22,5	21,6	18,8	32,1
11	55,9	55,8	54,9	53,4	51,7	50,8	52,1	51,5	20,1	21,0	25,8	27,3	27,6	25,9	23,0	20,8	20,0	28,7
12	51,6	52,2	53,7	54,0	53,8	54,4	55,6	56,0	20,9	21,0	22,1	22,1	25,4	23,0	21,9	20,8	19,8	25,9
13	56,0	56,4	56,1	56,2	56,2	55,8	57,2	56,6	19,3	19,1	21,0	25,0	21,0	20,1	17,8	19,9	16,5	26,6
14	57,0	58,0	58,5	58,5	58,2	58,5	60,2	60,8	18,2	19,1	21,3	23,3	24,1	24,1	21,0	19,4	18,0	26,1
15	61,1	61,7	61,7	60,7	59,5	58,2	58,2	57,0	18,2	19,0	22,1	25,3	25,9	23,8	20,1	17,4	16,7	26,4
16	57,2	56,0	54,8	53,3	51,9	51,0	53,0	53,4	16,5	18,4	24,7	31,0	31,1	27,0	24,0	19,4	15,9	33,0
17	52,9	52,7	53,0	52,4	52,9	54,4	56,1	57,3	18,0	20,0	25,0	26,9	21,0	21,9	20,9	19,8	16,6	28,9
18	57,8	58,4	59,2	59,3	59,1	59,3	60,4	60,5	18,0	18,9	22,1	24,5	23,1	23,1	20,3	18,7	15,1	25,8
19	60,4	60,6	60,7	59,8	58,9	60,0	60,8	60,0	19,8	19,3	21,1	25,0	23,4	21,0	20,0	18,5	17,2	27,0
20	59,4	58,8	58,1	56,1	56,4	56,9	58,7	58,8	17,1	18,0	21,2	24,5	23,1	19,9	17,9	17,1	17,0	26,0
21	57,8	58,2	59,0	59,3	59,2	59,7	61,2	60,9	16,0	16,5	18,9	19,1	21,1	20,3	17,8	16,5	14,8	22,0
22	60,4	60,3	59,7	59,0	58,5	59,0	60,2	60,5	16,1	17,1	20,2	23,7	23,7	23,1	18,1	18,6	15,2	25,8
23	60,5	60,6	60,8	60,5	60,2	60,0	61,0	60,9	15,4	18,0	24,7	27,1	27,4	25,1	17,5	16,0	14,1	28,8
24	60,6	61,3	61,5	61,2	60,2	59,3	59,4	59,0	13,4	16,8	25,4	26,6	25,8	24,5	18,8	16,7	12,3	27,7
25	58,7	59,0	58,8	58,0	57,0	56,0	57,0	57,3	16,3	17,4	25,5	26,4	26,0	23,2	19,2	18,4	16,2	26,7
26	57,2	57,2	57,3	57,2	56,9	57,0	58,4	58,9	17,5	18,1	24,0	25,0	25,2	22,0	21,2	20,4	16,6	26,0
27	58,9	59,4	59,6	59,4	58,9	58,2	60,0	60,3	20,3	19,6	23,6	26,2	25,2	22,5	19,8	19,1	19,0	27,2
28	60,7	60,7	61,4	61,0	60,2	59,7	60,5	61,4	18,9	19,4	24,6	26,6	25,7	23,0	21,1	20,3	17,2	27,3
29	60,8	61,6	62,2	61,1	60,1	60,4	61,6	61,5	20,0	20,0	21,8	25,7	24,3	22,2	21,4	19,6	19,4	26,9
30	61,4	61,2	61,2	61,0	60,0	59,6	60,3	59,8	18,0	19,2	27,5	26,4	27,0	24,6	22,0	20,6	17,8	28,7
31	59,6	59,2	59,1	58,3	57,8	57,5	58,0	58,5	19,5	20,9	23,0	29,0	30,0	24,6	23,9	23,1	18,8	30,3
Moy.	59,33	59,58	59,73	59,24	58,63	58,55	59,49	59,47	18,38	19,82	23,84	26,24	25,48	23,65	20,64	19,40	17,11	27,86

DATES.	HUMIDITÉ RELATIVE. 3h	6h	9h	12h	15h	18h	21h	24h	VENT. — DIRECTION ET VITESSE EN MÈTRES (1). 3h	6h	9h	12h	15h	18h	21h	24h	NÉBULOSITÉ. .	6h	9h	12h	15h	18h	21h	.	PLUIE.	REMARQUES.
1	50	48	38	27	25	34	30	39	NW 6	W 3	NW 8	NW 8	W 7	N 6	NW 2	NW 1	.	0	0	0	0	0	0	.	.	
2	52	67	31	34	47	62	83	90	S 1	NW 1	NE 1	E 4	NE 4	NE 4	NE 3	NE 2	.	0	0	0	0	0	0	.	.	
3	95	83	73	52	75	89	95	97	N 2	NW 1	E 2	S 4	E 4	N 4	Cal. 2	E 1	.	4	9	7	10	10	10	.	2,3	Brumeux, orage.
4	99	91	74	71	92	87	96	99	Cal. 1	SW 1	W 1	E 2	Cal. 3	SW 3	NW 3	S 1	.	0	10	10	10	10	10	.	11,1	Brumeux à 9 h., or.
5	80	74	59	48	57	59	82	88	NW 2	NW 3	N 2	NE 2	S 2	Cal. 2	Cal. 1	S 1	.	1	0	1	2	1	7	.	.	
6	87	69	54	56	55	51	69	70	S 1	W 2	NW 5	NW 7	NW 7	NW 4	W 4	NW 2	.	8	8	9	9	10	1	.	.	
7	70	70	52	49	49	61	89	92	NW 2	NW 2	W 2	SW 1	S 2	E 2	Cal. 1	S 1	.	0	0	0	0	0	0	.	.	
8	92	63	53	40	69	62	65	69	SW 1	NW 2	NW 4	Cal. 2	E 2	NW 4	NW 3	NW 3	.	1	0	0	9	10	10	.	0,0	Tonnerre.
9	72	72	53	48	69	29	88	45	NW 3	NW 3	Cal. 1	E 2	E 4	S 3	NE 3	NW 3	.	0	0	1	10	10	10	.	0,0	Orages, sirocoarsh.
10	53	58	48	47	38	62	86	84	NW 4	SW 2	NW 1	SE 2	SW 2	SE 1	Cal. 1	SW 1	.	10	1	1	2	8	1	.	.	
11	88	93	77	67	66	78	91	97	W 1	NE 1	E 2	NE 4	NE 5	NE 4	NE 3	Cal. 1	.	2	6	7	1	7	9	.	.	Éclairs.
12	71	67	57	56	39	44	45	45	NW 2	NW 6	NW 7	NW 8	NW 8	NW 6	NW 5	NW 2	.	1	1	8	7	10	10	.	.	
13	52	60	56	44	66	64	64	50	SW 3	NW 2	Cal. 2	NE 1	NW 3	NW 2	NW 3	NW 7	.	10	10	1	10	10	10	.	1,3	Éclairs.
14	51	52	43	36	38	38	44	52	NW 8	NW 7	NW 7	NW 10	NW 8	W 6	NW 5	NW 5	.	1	2	2	8	4	1	.	.	
15	61	61	50	44	49	53	71	80	NW 4	NW 3	N 2	NW 4	SW 3	SW 2	SW 3	S 2	.	2	3	4	10	10	4	.	.	Éclairs.
16	86	89	64	38	41	32	71	88	W 1	Cal. 1	N 3	S 4	S 6	S 7	NW 4	Cal. 1	.	6	8	7	7	10	10	.	0,0	Éclairs.
17	79	79	61	52	90	58	50	54	NW 1	W 1	NE 1	NE 2	S 2	N 2	NW 1	NW 2	.	5	10	9	10	7	10	.	8,1	Orage.
18	59	61	48	43	50	45	61	64	NW 2	NW 2	N 4	NW 5	NW 5	W 4	Cal. 3	NW 1	.	0	0	9	10	10	10	.	.	
19	63	63	55	41	49	55	50	52	NW 2	W 3	NW 6	NW 7	NW 8	NW 12	NW 8	NW 9	.	10	2	7	7	6	4	.	.	
20	53	56	46	37	46	55	45	46	NW 10	NW 9	NW 8	NW 11	NW 15	NW 14	NW 7	NW 9	.	10	7	2	3	9	1	.	.	Tempête N-O.
21	47	60	47	47	37	39	46	48	NW 11	NW 8	NW 10	NW 12	NW 11	NW 10	NW 7	NW 5	.	10	7	7	7	9	0	.	0,0	Brumeux le soir.
22	51	51	39	28	27	30	52	51	NW 5	NW 5	NW 7	NW 8	NW 6	NW 6	Cal. 3	NW 3	.	0	0	0	0	0	8	.	.	Brumeux.
23	59	61	36	36	35	42	79	80	NW 3	NW 3	NW 4	E 2	SE 3	S 2	Cal. 1	S 1	.	0	0	0	0	0	0	.	.	Brumeux le soir.
24	90	78	50	41	44	68	96	89	Cal. 1	W 1	SE 1	E 3	E 3	SE 2	Cal. 0	E 1	.	0	0	0	0	0	0	.	.	
25	99	100	50	46	53	74	94	97	E 1	Cal. 1	S 1	E 3	NE 4	E 4	N 2	N 1	.	0	0	0	0	0	1	.	.	Bd. brumeux à 12h.
26	97	96	65	62	58	86	91	90	N 1	W 1	E 1	NE 3	NE 5	NE 4	E 3	N 2	.	5	6	0	0	10	10	.	.	Brumeux à 18 h.
27	90	95	72	40	50	75	92	94	E 2	NE 1	E 3	S 4	E 4	SE 4	N 2	NE 2	.	10	2	4	0	0	1	.	.	Br. à 6 h. et 18h., écl.
28	94	96	62	63	65	80	90	94	NE 2	Cal. 1	NE 1	NE 2	NE 4	NE 4	NE 3	NE 3	.	10	5	0	6	0	10	.	.	Brumeux à 6 h.
29	92	96	87	68	73	89	96	100	NE 2	NE 3	SW 1	NE 2	E 4	NE 4	NE 2	N 1	.	10	10	5	10	10	10	.	0,2	Brumeux à 12 h
30	100	100	66	71	67	76	86	92	Cal. 1	Cal. 1	Cal. 1	E 3	NE 3	SE 2	N 2	E 1	.	10	10	10	8	10	10	.	0,0	Bd. brumeux, écl.
31	94	91	84	55	56	73	66	66	E 1	SE 1	NE 2	NE 1	NE 3	NW 4	NW 4	SE 3	.	10	9	1	7	9	3	.	1,6	Brum., orage, gr.
Moy.	75,0	74,2	56,5	48,0	54,0	59,7	73,0	74,2	2,8	2,6	3,3	4,3	4,8	4,4	3,0	2,6	.	4,4	4,1	3,6	5,3	6,1	5,5	.	24,6	

(1) La vitesse du vent est la vitesse moyenne enregistrée pendant la période tri-horaire qui a précédé l'heure de l'observation.

Août 1892.

PERPIGNAN (Observatoire).

Longitude 0° 33′ E. — Latitude 42° 42′. — Altitude 31m,7.

DATES.	PRESSION (700 +). 3h	6h	9h	12h	15h	18h	21h	24h	TEMPÉRATURE. 3h	6h	9h	12h	15h	18h	21h	24h	Min.	Max.
1	58,5	58,3	58,5	58,7	59,0	58,4	59,0	59,4	21,0	21,5	23,0	21,9	23,0	23,1	21,9	20,8	20,1	25,8
2	58,5	58,7	59,5	58,5	57,9	58,1	59,4	59,5	19,1	19,9	20,8	24,5	23,9	23,5	21,5	20,2	19,0	27,0
3	58,9	59,3	59,2	58,7	58,2	58,2	59,6	59,8	19,0	19,3	22,1	24,5	26,0	24,9	21,0	16,6	16,6	27,0
4	59,5	59,5	59,5	58,5	57,7	57,7	58,7	59,6	15,4	18,5	23,9	26,0	28,0	26,0	21,5	19,7	13,9	29,4
5	59,6	60,1	60,5	60,2	59,5	59,6	60,1	60,2	18,5	19,4	23,4	28,5	27,1	21,9	21,3	20,9	18,5	29,9
6	60,2	61,0	61,8	61,6	60,6	60,6	61,7	62,1	18,4	18,7	26,9	28,1	27,8	24,5	19,9	21,0	16,8	30,9
7	61,8	62,5	62,5	61,8	61,0	60,0	60,4	59,8	19,8	20,1	27,0	29,6	27,1	25,4	20,4	19,7	18,2	30,1
8	59,2	59,2	59,2	58,6	57,9	57,4	58,5	58,9	19,1	20,0	23,3	27,6	25,4	22,2	20,3	19,0	18,6	28,1
9	58,8	58,8	59,3	59,1	58,6	58,4	60,4	60,2	21,0	20,3	23,6	26,1	24,2	23,0	19,1	18,5	18,5	26,5
10	59,6	60,0	60,5	60,4	59,7	59,4	61,1	61,5	16,6	19,6	21,6	23,5	25,0	23,4	21,6	21,3	16,6	26,3
11	61,2	61,6	61,7	60,9	60,7	60,9	62,3	62,4	20,0	20,3	22,3	25,7	26,6	25,0	22,2	19,5	19,0	27,5
12	62,0	62,2	62,2	61,6	61,0	60,5	61,4	61,1	17,9	18,6	25,7	28,3	27,0	24,5	19,3	18,3	15,2	29,5
13	60,9	60,8	61,2	61,0	60,5	60,1	61,2	61,4	16,9	17,8	21,0	25,2	25,8	23,8	19,9	19,1	15,0	26,6
14	61,2	61,5	61,7	61,0	60,4	59,8	60,7	61,2	18,1	18,8	25,8	26,4	25,6	23,3	20,8	19,7	17,6	28,0
15	61,2	61,9	62,5	62,0	61,7	61,8	62,8	62,7	19,9	20,2	24,1	26,2	25,5	23,3	19,5	19,9	19,1	26,8
16	62,9	63,6	64,3	64,3	63,4	63,2	64,1	64,2	19,3	19,4	21,4	24,3	25,5	22,3	21,0	21,0	19,0	26,8
17	64,0	64,1	64,3	63,5	61,8	61,0	61,2	60,5	20,9	21,3	23,9	26,1	29,0	25,2	19,0	16,2	16,2	29,9
18	59,3	58,7	57,8	57,1	55,7	54,8	55,0	54,7	23,3	21,1	29,3	30,1	30,0	26,9	21,0	17,3	16,2	33,8
19	53,0	53,1	52,9	52,3	54,1	56,2	57,7	58,8	17,2	21,3	27,0	28,1	23,6	22,0	21,0	19,6	17,0	29,0
20	59,2	60,3	61,8	61,4	61,6	62,1	63,0	62,9	18,9	19,0	21,0	24,4	24,5	23,9	20,1	18,6	17,8	25,8
21	62,3	62,7	62,5	61,6	60,8	60,4	60,7	60,9	17,6	19,7	23,8	26,8	27,4	24,8	19,3	16,3	15,2	28,7
22	59,7	59,8	59,3	58,9	57,9	57,3	58,1	57,5	14,8	15,4	24,9	25,4	24,8	22,3	20,3	18,4	13,3	26,1
23	56,4	56,2	56,0	55,2	53,8	53,6	55,0	55,2	17,9	19,2	23,3	26,4	29,1	25,6	21,5	22,5	16,8	29,8
24	54,9	54,8	53,8	53,8	54,5	55,1	56,8	57,1	19,6	19,4	17,6	21,8	20,4	20,4	17,6	16,5	16,0	24,7
25	56,8	58,4	60,0	61,2	61,0	61,9	63,4	63,8	15,4	17,0	19,7	22,0	22,6	19,8	18,4	18,4	14,1	24,3
26	63,6	63,5	63,6	63,7	62,5	62,3	63,5	63,6	16,0	15,6	21,3	23,6	26,0	21,5	19,3	18,8	15,2	26,7
27	62,9	62,6	62,4	62,0	61,0	60,3	60,5	60,0	16,5	18,0	22,3	25,3	23,2	20,7	17,6	16,4	16,3	26,0
28	59,1	59,0	59,3	59,0	58,7	58,7	59,8	60,1	14,6	15,8	22,1	24,2	24,3	21,8	18,1	16,7	13,7	25,9
29	59,7	59,6	59,7	59,4	57,9	57,1	58,2	58,6	15,7	18,0	21,9	22,9	24,1	22,5	19,4	18,4	15,6	24,8
30	58,1	58,0	58,4	57,5	56,0	56,0	57,2	57,4	18,0	18,1	23,0	26,0	27,9	22,9	20,9	20,2	17,1	28,0
31	56,5	56,3	57,9	58,9	59,2	59,9	61,3	62,0	20,9	18,9	24,0	25,9	22,0	21,0	19,7	18,4	17,6	26,5
Moy.	59,66	59,87	60,12	59,75	59,17	59,06	60,09	60,23	18,30	19,04	23,26	25,66	25,56	23,27	20,14	18,96	16,77	27,62

DATES.	HUMIDITÉ RELATIVE. 3h	6h	9h	12h	15h	18h	21h	24h	VENT. — DIRECTION ET VITESSE EN MÈTRES (1). 3h	6h	9h	12h	15h	18h	21h	24h	NÉBULOSITÉ. .	6h	9h	12h	15h	18h	21h	.	PLUIE.	REMARQUES.
1	72	72	61	67	59	59	59	60	NW 3	NW 3	NW 5	NW 7	NW 6	W 5	NW 6	NW 9	.	9	10	10	10	9	0	.	0,8	Orages.
2	64	68	73	50	53	54	53	56	NW 10	NW 10	NW 5	NW 6	NW 6	NW 6	NW 5	NW 4	.	6	10	7	8	7	7	.	0,0	
3	59	58	47	41	32	34	37	48	NW 4	NW 5	NW 7	NW 10	NW 9	NW 6	NW 4	NW 2	.	0	2	0	0	1	1	.	.	Brumeux à 12 h.
4	58	59	37	30	32	31	44	50	NW 2	SW 1	N 3	NW 5	NW 4	N 4	NW 2	W 3	.	0	0	0	0	2	4	.	.	Brumeux à 18 h.
5	65	67	42	31	37	54	58	66	W 1	NW 2	NW 2	SE 2	SE 2	S 2	SW 1	S 2	.	8	5	1	6	10	10	.	0,0	Éclairs.
6	71	83	39	39	39	58	73	70	NE 1	Cal 1	NE 1	SE 2	S 2	S 2	Cal. 1	NW 3	.	9	0	0	5	9	0	.	.	
7	77	75	47	33	41	60	64	79	W 2	NE 3	E 1	NE 3	SE 4	E 2	Cal. 1	E 1	.	0	0	0	0	1	7	.	.	Brum. à 6 h.
8	86	92	81	60	68	86	86	90	NE 3	NW 2	W 2	NE 2	NE 5	NE 3	Cal. 1	Cal. 1	.	10	10	0	3	3	6	.	.	Brum. à 6 h., écl.
9	84	93	73	62	71	76	92	88	NE 1	Cal. 1	NE 2	E 4	E 4	NE 2	N 2	NW 2	.	10	4	8	10	10	10	.	31,2	Brum., orage.
10	96	82	66	60	55	56	63	65	W 2	NW 2	NW 4	W 5	W 6	NW 6	W 4	NW 6	.	10	10	10	3	2	8	.	.	
11	67	68	58	45	43	43	54	61	NW 4	W 4	W 5	W 5	W 5	NW 5	NW 4	W 4	.	4	4	2	2	0	0	.	.	
12	67	78	44	45	44	56	89	84	NW 2	W 1	NW 1	NE 2	S 3	SE 2	Cal. 1	S 1	.	0	0	0	0	0	0	.	.	
13	79	90	91	73	69	79	95	98	SW 1	SW 0	NE 2	E 3	E 4	NE 3	Cal. 1	E 1	.	0	10	1	0	0	1	.	.	Brum. à 9 h.
14	100	100	66	63	68	86	95	99	NE 1	SE 1	E 1	NE 3	E 4	NE 4	Cal. 1	NE 1	.	0	0	0	0	0	0	.	.	Brumeux.
15	100	98	77	70	74	86	98	99	Cal. 0	SW 1	E 1	NE 3	NE 5	NE 2	Cal. 2	NE 1	.	10	9	0	0	0	0	.	.	Brouillard, brum.
16	100	99	90	80	77	90	95	91	NE 1	E 1	NE 1	NE 1	NE 3	E 3	NE 2	NE 1	.	10	10	10	7	4	10	.	.	Brumeux.
17	93	92	77	69	54	60	86	92	NE 1	Cal. 0	E 1	E 4	E 4	SE 3	Cal. 1	E 1	.	10	7	0	0	0	0	.	.	Brum. a 12 h.
18	69	62	28	48	41	44	33	74	SE 1	S 3	S 5	SE 6	S 3	S 4	S 3	S 1	.	0	0	0	0	1	0	.	.	
19	87	91	69	69	63	58	59	59	SE 1	E 1	E 2	E 3	NW 4	NW 4	NW 3	NW 5	.	1	3	8	10	10	3	.	0,0	Brumeux, orage.
20	60	62	56	38	37	43	54	54	NW 7	W 5	W 6	NW 6	NW 6	NW 5	NW 5	NW 4	.	7	8	7	7	7	1	.	.	Éclairs.
21	52	51	41	34	31	39	58	63	NW 3	W 3	NW 5	N 5	N 4	N 3	SW 1	SW 2	.	0	0	0	0	0	0	.	.	
22	73	78	50	53	63	85	92	95	SW 1	SW 1	E 1	NE 3	E 4	NE 4	NE 2	NE 1	.	0	0	0	0	0	10	.	.	Brum. à 12 h.
23	100	92	78	62	53	73	91	87	NE 1	W 1	NE 1	NE 3	NE 4	S 2	SE 2	SW 3	.	10	7	1	0	4	1	.	.	Éclairs.
24	89	94	96	74	81	76	94	95	SW 2	Cal. 1	S 2	N 4	Cal. 2	SE 2	SE 1	NW 2	.	10	10	10	10	10	10	.	53,5	Orages.
25	79	63	60	53	48	63	71	66	W 3	W 3	NW 7	W 7	N 5	W 3	W 2	NW 3	.	8	2	1	4	10	10	.	0,0	
26	74	79	58	54	38	54	69	70	NW 2	NW 1	N 2	Cal. 1	N 1	N 3	W 2	NW 3	.	10	4	9	1	8	2	.	.	
27	76	71	58	52	48	72	89	92	S 3	W 3	W 3	NE 2	E 3	E 2	E 1	E 1	.	0	6	1	4	1	0	.	.	Halo.
28	96	91	77	64	67	75	99	100	E 1	SW 1	E 1	NE 2	E 3	NE 2	Cal. 1	NE 1	.	8	7	9	10	10	0	.	.	Halo, brum. à 12 h.
29	100	96	84	76	73	87	100	100	NE 1	Cal. 1	Cal. 0	E 3	NE 4	NE 3	Cal. 1	N 1	.	10	9	9	2	0	0	.	.	Brum. à 6 h.
30	100	100	83	62	58	76	91	97	NE 1	Cal. 1	E 1	E 3	E 4	NE 3	SW 2	N 1	.	7	7	0	0	0	6	.	.	Éclairs.
31	98	97	67	56	61	58	54	58	N 1	NW 1	NW 1	NW 4	NW 5	W 5	W 4	NW 3	.	6	9	7	9	5	2	.	.	
Moy.	80,3	80,7	63,7	55,2	54,1	63,6	74,0	77,6	2,1	2,1	2,5	3,8	4,1	3,4	2,2	2,3	.	5,6	5,3	3,6	3,6	4,0	3,5	.	85,5	

(1) La vitesse du vent est la vitesse moyenne enregistrée pendant la période tri-horaire qui a précédé l'observation.

Septembre 1892.

PERPIGNAN (Observatoire).

Longitude 0°33′ E. — Latitude 42°42′. — Altitude 31m,7.

DATES.	PRESSION (700 +). 3h	6h	9h	12h	15h	18h	21h	24h	TEMPÉRATURE. 3h	6h	9h	12h	15h	18h	21h	24h	Min.	Max.
1	62,0	62,8	64,1	64,4	64,8	64,6	65,2	65,5	18,0	18,4	21,9	23,8	21,1	21,0	18,4	16,0	16,0	25,0
2	64,0	63,6	63,5	62,8	61,4	60,7	60,5	59,2	15,7	16,9	23,1	24,0	22,4	20,1	17,3	15,6	14,0	24,8
3	58,9	58,5	58,7	57,6	55,9	56,4	58,4	59,0	14,9	14,9	22,0	25,3	23,9	19,9	18,1	16,4	14,0	25,9
4	59,1	59,6	60,6	61,2	60,7	60,0	62,8	64,3	16,1	16,2	16,3	18,2	18,6	15,7	15,3	14,1	12,2	19,5
5	63,9	63,5	64,7	64,0	63,4	63,7	64,8	64,5	13,4	14,4	16,2	18,6	18,6	17,0	15,6	14,7	13,0	19,6
6	64,0	63,6	63,0	61,6	60,5	61,2	62,1	61,7	12,9	13,2	18,8	21,6	22,8	19,3	16,6	12,9	11,0	23,7
7	61,3	61,1	61,2	60,3	60,0	60,9	62,3	62,3	9,9	10,1	20,1	23,1	22,4	20,0	18,6	17,2	9,0	25,0
8	62,4	62,9	62,7	61,5	60,5	61,8	63,0	61,9	15,9	14,8	19,8	21,2	20,0	18,0	15,3	15,0	14,0	22,5
9	61,5	60,4	59,5	58,2	57,3	57,1	58,8	59,3	13,6	13,2	17,8	18,6	15,2	16,4	16,6	16,6	10,7	21,4
10	59,7	60,6	61,8	61,1	60,8	61,6	63,1	63,2	14,7	13,9	18,1	20,9	22,2	20,1	18,9	18,8	12,6	22,8
11	63,0	63,4	63,7	63,3	62,1	61,9	63,5	64,0	18,4	18,4	21,7	25,9	27,5	22,9	20,0	16,9	16,9	28,7
12	64,0	64,6	65,0	64,4	63,0	62,6	62,8	62,2	13,9	12,9	22,6	23,5	22,9	18,4	16,0	13,7	12,0	23,9
13	61,5	61,5	61,6	60,6	60,0	60,4	61,6	62,0	12,1	13,9	22,1	28,2	25,4	20,1	17,2	14,2	12,0	28,8
14	62,0	62,2	62,7	62,2	61,6	62,0	62,7	62,8	12,7	13,0	21,1	23,1	22,2	18,0	15,1	13,7	12,2	23,4
15	62,1	62,0	62,4	61,2	60,2	60,1	60,6	60,4	12,3	16,0	21,9	24,9	24,1	20,6	16,8	14,9	11,2	25,9
16	59,8	60,5	61,1	60,3	59,7	59,9	61,5	61,7	14,9	14,7	25,8	25,1	24,0	21,9	17,1	18,2	13,8	28,8
17	61,5	61,8	62,8	62,6	63,0	63,2	63,5	63,3	16,1	16,0	24,1	25,1	22,1	20,2	19,0	18,8	15,0	25,4
18	62,9	63,0	63,6	63,2	61,9	61,7	62,0	62,0	18,1	18,0	19,1	23,3	26,0	20,3	18,0	17,0	17,0	27,1
19	61,4	61,3	62,1	61,9	60,7	60,7	60,8	60,9	17,1	15,0	24,0	24,5	25,6	20,1	18,6	17,0	14,2	28,3
20	61,0	61,5	62,4	62,3	62,0	62,2	62,7	62,4	15,5	15,1	24,7	22,0	20,3	19,0	18,2	17,7	14,0	24,9
21	61,8	62,3	63,1	63,1	62,3	62,2	62,4	62,2	17,9	18,1	19,2	21,3	21,1	19,5	18,9	19,4	17,5	23,0
22	63,5	63,9	63,4	63,5	63,1	62,9	63,8	63,1	20,3	19,5	24,0	22,0	22,9	20,5	20,3	19,5	18,2	24,6
23	62,5	62,4	63,2	62,7	61,9	62,1	61,8	61,8	19,3	19,6	21,8	24,6	21,6	20,0	19,2	18,7	18,7	26,3
24	61,0	60,4	60,6	61,2	59,9	59,9	60,8	61,0	17,8	17,0	21,8	22,8	26,2	21,8	21,2	19,9	16,3	27,4
25	60,0	60,3	60,2	59,9	59,2	59,1	60,0	60,1	18,7	16,2	22,5	24,6	24,4	19,8	17,6	16,7	15,6	26,6
26	60,2	60,2	60,8	60,5	60,2	60,1	60,4	60,4	19,2	19,2	22,1	23,6	23,6	21,2	20,4	20,3	16,6	26,3
27	59,9	59,7	60,3	59,8	59,2	59,2	59,8	59,3	19,3	18,8	21,6	26,5	25,0	20,5	19,1	18,0	18,0	26,8
28	58,7	58,6	59,2	58,7	57,2	57,0	58,1	59,2	17,0	17,1	22,2	26,3	22,4	20,3	19,6	19,8	16,7	26,8
29	59,5	60,0	61,2	60,9	59,9	59,9	60,4	60,1	17,3	17,5	18,8	20,1	20,0	17,0	16,6	15,1	15,1	23,3
30	59,2	59,0	59,5	58,6	57,4	56,9	56,9	56,0	13,2	12,3	20,4	21,0	19,2	16,6	16,3	15,2	12,0	23,1
Moy.	61,41	61,51	61,96	61,46	60,66	60,73	61,57	61,53	15,87	15,81	21,19	23,12	22,46	19,54	17,86	16,73	14,32	24,99

DATES.	HUMIDITÉ RELATIVE. 3h	6h	9h	12h	15h	18h	21h	24h	VENT. — DIRECTION ET VITESSE EN MÈTRES (1). 3h	6h	9h	12h	15h	18h	21h	24h	NÉBULOSITÉ. .	6h	9h	12h	15h	18h	21h	.	PLUIE.	REMARQUES.
1	70	69	53	47	62	57	63	69	NW 2	W 2	NW 5	W 5	W 5	W 4	N 4	NW 2	.	2	2	4	10	10	2	.	0,0	
2	75	73	44	47	56	70	78	81	W 1	W 1	NE 1	E 3	E 4	NE 4	Cal. 2	NE 2	.	10	2	4	10	10	3	.	.	
3	84	88	60	58	66	80	71	67	NE 2	SW 2	NE 2	E 1	E 3	NW 3	NW 4	NW 5	.	3	7	9	10	10	5	.	4,6	Orage brumeux.
4	61	59	61	51	35	46	52	59	NW 5	NW 5	NW 6	NW 6	W 9	NW 9	NW 10	NW 7	.	3	8	6	2	1	0	.	0,0	
5	58	57	49	38	38	43	44	46	NW 6	W 8	W 8	NW 10	NW 10	NW 9	NW 6	NW 6	.	3	3	2	1	0	0	.	.	
6	51	55	37	30	27	42	47	64	NW 6	W 4	NW 5	N 6	NW 5	N 4	NW 2	SW 2	.	0	0	0	0	0	0	.	.	
7	81	84	45	30	28	34	38	45	SW 1	SW 1	SW 1	NW 3	N 4	NW 4	NW 4	NW 4	.	2	0	0	0	0	0	.	.	
8	53	60	40	41	42	34	43	48	NW 4	W 3	NW 6	NW 7	NW 9	NW 10	NW 6	NW 4	.	0	2	1	2	10	0	.	.	
9	53	62	55	60	89	89	67	62	NW 6	NE 3	NE 2	Cal. 1	SW 2	NW 2	NW 3	NW 5	.	0	10	10	10	10	10	.	2,5	
10	59	56	43	34	36	40	54	55	NW 6	NW 5	NW 7	NW 9	NW 8	NW 8	NW 6	NW 6	.	3	1	0	1	2	0	.	.	Brumeux à 6 h.
11	58	59	50	36	36	53	64	71	NW 5	NW 6	NW 6	NW 6	W 4	NW 3	NW 2	NW 2	.	0	0	0	0	0	0	.	.	Brumeux.
12	84	91	52	49	59	74	90	92	NW 1	SW 1	NE 1	E 3	E 4	NE 3	Cal. 2	NE 1	.	0	0	0	0	0	0	.	.	
13	93	96	66	50	51	77	89	89	NE 2	NW 2	NE 2	E 2	E 3	NE 2	NE 2	NE 1	.	1	0	0	0	0	0	.	.	
14	97	99	67	58	62	83	98	98	NE 1	SW 1	NE 1	NE 3	E 4	NE 3	Cal. 1	NE 1	.	0	1	1	2	3	1	.	.	
15	98	98	66	64	67	75	91	95	Cal. 0	NE 1	Cal. 1	SE 2	E 4	S 3	Cal. 1	S 1	.	10	5	4	1	0	0	.	.	Brumeux le s., écl.
16	97	94	56	61	62	68	92	95	NE 1	NE 1	E 1	SE 3	SE 4	S 3	Cal. 1	E 1	.	0	2	9	10	9	0	.	.	
17	98	100	74	68	91	92	100	100	W 2	NE 1	Cal. 2	SE 3	E 4	NE 4	E 2	NE 1	.	10	10	5	10	10	10	.	.	Brum. et brd le s.
18	100	100	99	74	65	88	99	100	E 2	NE 2	Cal. 1	Cal. 1	Cal. 1	Cal. 1	Cal. 1	SE 1	.	10	10	10	7	3	0	.	0,0	Bruine, très brum.
19	100	100	67	66	56	80	84	94	SE 1	Cal. 1	Cal. 0	NE 2	E 2	Cal. 1	SW 1	Cal. 1	.	8	7	10	6	3	1	.	.	
20	99	97	54	78	88	96	99	99	Cal. 0	SW 1	NE 1	E 4	E 4	Cal. 1	NE 1	E 1	.	2	8	9	10	9	10	.	0,0	Brumeux à 6 h.
21	100	100	72	87	84	95	92	100	E 1	Cal. 2	Cal. 1	E 2	E 3	NE 2	NE 1	SE 1	.	10	10	10	10	10	10	.	0,2	Bruine, brd le s.
22	95	97	76	83	83	94	96	94	N 1	Cal. 1	E 1	NE 4	NE 5	NE 4	Cal. 1	NE 1	.	10	8	10	10	10	10	.	0,2	
23	98	100	99	72	92	96	98	100	Cal. 0	E 1	NE 1	NE 2	NE 3	Cal. 2	Cal. 1	W 1	.	10	10	8	9	8	10	.	3,1	Brd, brum. 12h. or.
24	100	100	87	83	53	72	72	80	W 1	W 0	Cal. 1	NE 1	N 2	N 2	NW 4	NW 2	.	10	10	10	3	4	2	.	0,0	Brd, brum. à 9 h.
25	78	89	73	61	56	83	95	98	NW 1	W 2	W 1	E 2	E 3	E 2	E 1	Cal. 1	.	0	1	0	0	0	0	.	.	Halo.
26	100	100	84	75	81	91	94	97	NE 1	NE 1	NE 1	NE 2	E 5	NE 4	N 2	NE 1	.	10	8	6	4	10	8	.	.	Brouillard.
27	97	98	86	60	70	91	99	100	NE 1	Cal. 1	NE 1	NE 2	NE 3	NE 4	NE 1	NE 1	.	8	3	2	2	8	7	.	.	Brouillard.
28	100	100	82	64	89	86	88	78	SE 1	W 2	SW 1	SE 2	SE 3	S 2	S 1	NW 2	.	2	10	10	10	10	10	.	0,3	Orage.
29	82	89	84	64	74	90	94	88	NW 2	W 2	NW 2	NW 4	NW 3	Cal. 1	Cal. 0	Cal. 0	.	10	10	8	10	9	10	.	4,6	Orage.
30	90	96	69	68	79	95	95	98	NW 1	W 1	Cal 1	E 1	SE 2	Cal. 1	S 0	S 0	.	0	5	2	9	4	2	.	.	
Moy.	83,6	85,5	65,0	58,6	62,6	73,8	79,5	82,1	2,1	2,1	2,2	3,3	4,1	3,5	2,4	2,1	.	4,6	5,1	5,0	5,3	5,4	3,7	.	15,5	

(1) La vitesse du vent est la vitesse moyenne enregistrée pendant la période tri-horaire qui a précédé l'heure de l'observation.

Octobre 1892.

PERPIGNAN (Observatoire).

Longitude 0°33′ E. — Latitude 42°42′. — Altitude 31m,7.

DATES.	PRESSION (700+). 3h	6h	9h	12h	15h	18h	21h	24h	TEMPÉRATURE. 3h	6h	9h	12h	15h	18h	21h	24h	Min.	Max.
1	55,1	54,0	53,9	52,0	50,9	50,7	51,2	53,7	14,6	15,0	18,2	22,5	20,6	17,8	16,8	15,5	13,8	23,6
2	53,6	55,0	56,5	56,8	56,7	58,4	60,2	60,4	13,3	12,8	17,8	19,6	21,0	18,2	15,6	14,1	11,0	22,0
3	60,9	61,8	62,4	61,8	61,4	61,5	62,0	61,3	11,0	10,3	19,4	23,0	20,3	17,2	16,2	15,4	9,0	25,3
4	60,2	59,1	57,8	55,9	53,7	53,4	53,1	52,1	13,0	13,2	19,8	22,0	20,6	19,0	19,4	19,4	11,3	23,3
5	50,2	48,5	48,7	48,0	47,4	47,9	48,2	46,0	18,0	18,6	19,5	22,3	23,3	20,8	18,4	16,2	16,2	23,7
6	42,6	42,8	45,2	46,6	49,2	51,6	53,0	53,7	14,7	19,6	20,2	23,2	20,1	16,3	13,0	12,0	11,8	23,5
7	53,5	54,3	55,4	55,8	55,1	56,1	57,2	57,4	10,0	10,3	17,4	17,5	18,9	19,1	13,3	13,3	8,8	20,7
8	57,2	57,7	58,6	58,5	58,3	59,2	60,7	60,9	12,3	11,3	17,0	19,7	18,2	14,8	13,2	10,9	9,8	20,8
9	60,7	61,2	62,2	61,4	61,3	61,8	62,9	63,1	10,0	10,0	15,8	20,5	17,2	14,2	11,6	8,9	8,9	20,7
10	62,6	62,9	63,8	62,7	61,4	62,3	63,1	63,0	7,4	8,3	17,0	21,1	20,6	14,1	11,3	11,1	6,4	23,1
11	62,5	62,7	63,3	62,4	61,1	60,8	60,9	60,8	9,8	11,5	20,9	24,0	22,9	16,1	15,4	11,3	9,1	26,9
12	60,0	59,5	59,3	57,5	55,3	55,0	54,7	53,5	11,7	9,8	17,1	20,9	19,0	16,3	14,6	13,3	9,0	20,9
13	52,2	51,3	51,1	50,6	51,7	52,2	53,3	53,9	11,6	12,1	14,6	17,4	15,9	13,4	12,3	10,3	10,3	18,9
14	54,2	54,9	55,5	55,6	55,5	56,8	57,7	57,4	10,3	9,5	14,4	17,1	17,1	14,3	13,0	9,1	8,7	18,4
15	57,3	57,3	57,3	56,2	54,1	54,0	54,4	54,5	6,3	5,3	14,6	17,5	16,3	13,1	10,3	8,2	5,0	18,1
16	53,5	53,5	53,6	52,1	51,4	52,9	53,9	53,8	6,9	4,8	14,9	18,0	17,7	14,6	11,1	11,9	4,3	18,1
17	53,9	55,2	56,6	56,4	55,9	57,3	58,3	58,4	12,6	11,4	15,3	17,6	17,2	13,8	9,7	11,6	9,6	18,8
18	58,5	58,8	59,7	58,8	58,9	59,7	60,2	60,7	10,8	8,8	13,3	15,0	14,2	12,0	10,6	9,6	8,0	16,6
19	60,6	60,7	61,9	62,0	61,5	62,9	63,3	63,6	8,4	8,3	10,7	12,3	11,4	8,2	7,0	4,1	4,1	13,1
20	62,5	61,7	61,8	60,1	59,3	58,5	58,2	57,1	6,6	3,1	7,1	12,0	10,3	8,0	8,8	8,6	1,8	12,2
21	56,1	55,0	55,1	54,0	52,2	53,8	55,4	55,6	8,6	8,2	10,3	12,8	12,9	9,8	7,9	5,7	5,7	14,1
22	53,8	53,3	53,8	53,3	53,8	56,5	58,1	58,1	5,6	2,4	13,4	17,0	14,4	9,6	10,0	6,9	2,0	18,3
23	58,6	58,7	59,6	58,5	57,9	58,1	58,1	57,6	4,3	2,5	11,1	15,0	13,1	9,0	8,3	5,0	1,6	15,9
24	57,0	56,9	57,8	57,4	57,4	58,9	60,0	60,0	3,0	3,0	10,9	16,1	17,0	13,3	9,1	9,2	2,4	17,9
25	59,4	59,2	58,7	58,2	56,4	56,9	57,4	57,8	7,1	7,3	15,0	18,0	17,8	11,9	11,0	10,5	6,3	19,2
26	57,7	58,6	59,6	59,2	59,0	59,3	59,6	59,2	9,2	14,4	18,7	22,1	22,0	16,5	11,3	9,0	8,8	24,4
27	58,7	58,6	59,3	58,1	55,8	56,6	56,6	55,8	8,3	10,8	15,7	18,7	22,9	18,1	17,5	18,3	7,9	23,6
28	55,3	55,1	55,2	55,8	55,6	56,0	55,5	55,1	17,2	14,5	20,0	22,7	20,0	17,1	17,1	16,1	13,1	24,8
29	54,5	54,3	54,5	53,3	52,5	52,0	51,3	50,8	16,8	17,2	18,9	19,6	19,4	18,1	17,9	17,8	16,1	22,8
30	49,5	50,1	50,3	49,3	49,1	49,7	50,1	49,5	16,0	17,2	17,5	19,0	18,3	17,6	17,2	16,3	15,8	19,8
31	48,2	48,4	49,4	48,3	48,6	48,5	48,8	47,8	15,5	17,4	17,6	17,0	17,3	16,2	15,6	13,8	13,8	18,0
Moy.	56,15	56,16	56,71	56,02	55,43	56,11	56,69	56,54	10,67	10,61	15,94	18,75	18,00	14,79	13,03	11,72	8,72	20,24

DATES.	HUMIDITÉ RELATIVE. 3h	6h	9h	12h	15h	18h	21h	24h	VENT. — DIRECTION ET VITESSE EN MÈTRES (1). 3h	6h	9h	12h	15h	18h	21h	24h	NÉBULOSITÉ. .	6h	9h	12h	15h	18h	21h	.	PLUIE.	REMARQUES.
1	98	92	84	68	76	94	93	64	W 2	W 1	Cal. 1	E 1	NE 4	NE 1	W 1	NW 5	.	4	7	10	10	10	10	.	.	Halo, éclairs.
2	65	87	67	51	50	55	78	66	NW 3	W 1	NW 1	N 2	NW 2	N 1	Cal. 2	NW 1	.	8	10	10	6	10	10	.	.	
3	77	87	54	44	53	76	85	83	NW 2	W 1	W 2	W 1	SE 2	Cal. 1	S 0	Cal. 0	.	0	1	1	10	10	10	.	.	
4	87	93	64	50	57	60	54	55	Cal. 0	E 1	S 2	S 4	S 4	S 3	S 4	S 5	.	10	10	10	10	10	10	.	.	
5	63	69	78	57	55	60	92	87	SE 4	S 6	SE 6	S 3	S 1	S 6	NE 4	Cal. 1	.	10	10	10	10	10	10	.	.	
6	90	55	55	45	48	56	86	90	S 1	S 6	NW 4	NE 2	NW 5	W 3	W 1	NW 1	.	5	7	5	1	2	6	.	2,7	Halo.
7	91	87	59	52	49	80	91	90	W 1	W 2	NW 2	N 2	E 1	Cal. 1	Cal. 0	Cal. 1	.	8	7	8	0	6	10	.	.	
8	94	86	55	46	62	74	78	93	Cal. 1	S 1	NW 2	NW 4	NW 2	W 1	NW 2	NW 1	.	5	10	7	10	10	10	.	1,3	
9	94	90	59	46	61	84	95	97	W 1	W 1	SW 1	E 1	S 2	S 1	SW 1	Cal. 1	.	5	2	2	4	8	0	.	.	
10	89	86	63	38	49	89	95	89	SW 1	W 1	SW 1	SW 1	SE 1	SE 1	SE 1	SW 1	.	0	0	0	2	1	5	.	.	
11	88	79	50	34	43	87	84	89	SW 1	SW 2	SW 1	NE 1	E 2	Cal. 2	Cal. 1	SE 2	.	9	6	6	7	4	3	.	.	
12	81	89	76	58	72	95	96	95	SW 1	SW 1	SW 1	E 2	NE 5	NW 3	SW 1	NE 1	.	6	10	7	10	10	8	.	.	
13	97	93	92	79	52	62	65	73	NE 1	SW 1	N 1	N 2	NW 3	NW 5	NW 7	NW 6	.	10	10	10	10	10	10	.	1,8	Orage.
14	74	71	46	39	40	53	60	78	W 1	Cal. 2	W 3	NW 6	NW 6	N 3	NW 1	Cal. 1	.	9	1	1	3	9	8	.	.	
15	94	96	58	56	66	76	80	87	NW 1	SW 1	E 1	SE 2	NE 3	N 2	Cal. 2	W 2	.	0	3	7	10	7	0	.	.	
16	89	95	69	57	49	65	99	74	SW 2	W 1	SW 1	SE 2	NE 3	NW 2	SW 2	W 2	.	0	1	0	5	10	10	.	1,9	
17	64	66	56	44	40	57	81	77	NW 4	NW 5	NW 4	NW 6	NW 5	W 3	SW 2	N 2	.	2	0	1	0	3	2	.	.	
18	75	81	63	48	48	52	62	61	N 4	NE 2	NW 3	NW 5	NW 5	W 4	NW 3	NW 3	.	1	1	5	9	9	6	.	.	
19	62	60	51	34	29	40	46	55	NW 3	NW 4	W 5	W 9	W 11	NW 7	NW 3	N 2	.	0	0	0	0	0	0	.	.	
20	55	69	54	24	37	59	48	51	NW 3	NW 1	W 1	E 2	E 4	W 2	W 2	NW 3	.	10	10	10	10	10	10	.	.	Gel. blanche, halo.
21	52	55	39	29	28	29	51	59	NW 3	NW 5	W 9	NW 9	NW 10	NW 11	NW 9	NW 3	.	10	8	7	9	2	0	.	.	
22	58	68	34	25	47	62	57	58	NW 2	W 1	W 4	NW 7	W 6	NW 8	N 5	S 3	.	0	0	2	10	3	7	.	.	Gelée blanche.
23	71	91	76	42	53	87	93	95	SW 1	SW 1	SW 1	NE 1	S 2	Cal. 1	Cal. 1	SW 1	.	8	9	8	10	10	8	.	.	
24	100	97	74	51	57	76	99	90	SW 1	SW 2	SW 1	SE 1	E 2	Cal. 1	Cal. 0	SW 2	.	2	10	3	10	10	1	.	.	
25	90	85	67	67	63	100	97	95	SW 1	SW 2	Cal. 1	E 2	E 3	Cal. 2	Cal. 1	E 1	.	9	1	1	6	0	9	.	.	
26	94	75	57	43	42	65	96	98	SE 1	NW 2	NW 3	NW 4	NW 4	S 3	Cal. 1	S 1	.	0	1	1	7	5	1	.	0,1	
27	99	90	83	66	52	69	71	65	SW 1	Cal. 1	S 1	E 2	S 3	S 5	S 7	SW 8	.	10	9	5	0	0	0	.	.	
28	66	73	55	52	73	98	99	100	SW 9	S 6	S 5	S 8	S 6	S 3	SW 4	S 3	.	1	0	2	7	10	9	.	.	
29	97	98	91	85	84	91	90	88	SE 3	S 3	SE 3	SE 4	SE 4	SE 3	S 3	SE 4	.	10	10	10	10	9	8	.	0,0	
30	90	94	97	92	91	90	93	93	SE 3	S 4	SE 4	SE 4	SE 5	S 4	SE 5	SW 4	.	6	10	10	10	10	8	.	2,2	Orage.
31	90	92	94	94	93	97	98	87	E 4	E 2	E 3	SE 3	E 2	NW 1	E 3	NW 5	.	10	10	10	10	10	10	.	44,1	Orage.
Moy.	81,7	82,2	65,2	52,1	55,4	72,2	81,0	80,1	2,2	2,3	2,5	3,3	3,8	3,1	2,6	2,4	.	5,4	5,6	5,5	7,0	7,0	6,4	.	54,1	

(1) La vitesse du vent est la vitesse moyenne enregistrée pendant la période tri-horaire qui a précédé l'heure de l'observation.

Novembre 1892.

PERPIGNAN (Observatoire).

Longitude 0°33′ E. — Latitude 42°42′. — Altitude 31m,7.

DATES.	PRESSION (700 +). 3h	6h	9h	12h	15h	18h	21h	24h	TEMPÉRATURE. 3h	6h	9h	12h	15h	18h	21h	24h	Min.	Max.
1	47,2	47,5	50,1	51,6	52,6	54,6	57,3	58,3	14,1	15,0	16,2	15,3	14,6	14,3	13,3	12,1	11,8	16,4
2	58,3	58,1	58,9	58,1	57,7	58,7	58,9	59,1	11,0	12,0	14,6	18,0	18,3	12,4	10,8	8,5	8,5	19,3
3	58,8	58,9	59,8	59,8	59,8	61,3	62,2	62,3	7,4	10,0	17,8	19,6	18,5	15,4	13,8	11,4	7,2	21,2
4	62,2	62,9	63,4	63,1	62,6	63,8	64,3	64,3	9,2	8,2	13,6	16,8	16,1	12,2	12,2	9,2	6,7	17,4
5	64,0	64,0	64,1	62,7	61,4	61,0	60,2	60,1	10,6	10,4	14,2	16,6	16,3	14,3	12,8	13,3	9,0	17,6
6	60,5	60,5	61,3	61,3	60,8	61,1	61,4	61,1	13,3	14,0	13,9	15,3	15,1	13,4	12,9	11,5	11,5	15,8
7	60,6	61,1	61,8	61,4	61,3	62,3	62,3	62,4	12,1	11,1	14,3	15,1	13,1	11,2	11,1	9,9	9,8	16,1
8	62,2	62,5	63,5	62,6	62,0	61,8	62,4	62,3	9,0	9,1	9,1	9,1	9,7	10,0	10,3	11,0	8,4	11,0
9	62,0	59,7	60,0	60,6	60,1	61,0	61,8	62,2	14,4	14,9	15,7	15,2	15,2	13,0	14,2	13,5	11,0	16,9
10	62,3	62,5	63,6	63,4	62,4	62,7	63,0	62,5	14,3	13,9	13,9	14,3	15,0	14,1	14,0	13,8	12,5	15,0
11	61,7	61,9	62,4	62,0	61,2	61,7	61,9	61,6	11,6	11,1	13,1	17,0	17,5	12,6	11,7	10,7	10,0	18,0
12	61,7	61,8	62,2	61,0	60,0	60,0	60,0	59,8	10,5	11,4	12,4	14,2	14,5	13,2	12,9	11,1	9,0	15,2
13	59,3	59,5	60,0	59,2	58,7	59,1	59,5	59,1	8,8	9,6	12,6	16,0	15,2	13,3	11,6	11,2	8,8	16,4
14	58,4	58,3	59,4	59,0	58,6	59,0	59,7	59,6	11,4	10,0	12,8	15,8	16,0	13,6	11,7	10,0	9,0	17,0
15	59,7	60,2	61,2	60,6	59,9	60,1	60,1	59,8	8,9	8,7	11,8	15,4	16,1	11,8	10,4	9,3	8,3	16,5
16	59,3	58,3	58,0	56,7	55,7	56,0	56,3	56,8	8,2	8,0	10,6	19,2	18,2	15,9	13,8	11,9	6,3	21,2
17	57,2	57,7	58,6	58,6	58,7	59,7	60,1	60,1	9,5	8,6	14,0	15,0	15,2	13,5	13,2	13,6	8,0	16,0
18	60,1	60,2	60,5	59,3	58,0	57,5	56,4	54,3	11,6	10,0	12,2	15,5	14,2	12,2	10,3	10,1	8,6	17,0
19	52,7	51,2	50,3	50,1	52,3	53,7	56,5	58,9	9,0	6,8	12,0	14,4	11,4	12,0	12,0	12,0	5,6	14,9
20	59,7	61,1	62,6	61,8	61,8	62,3	62,8	62,8	11,0	9,0	10,2	12,9	13,0	8,7	7,0	6,1	5,9	14,0
21	63,1	63,8	65,3	65,1	64,6	65,0	65,8	65,9	4,9	5,0	10,3	13,1	13,0	8,0	6,8	5,0	3,8	14,5
22	65,8	65,9	66,5	65,7	65,1	65,4	65,6	65,4	4,2	4,8	8,1	12,0	11,9	9,5	7,8	7,1	3,8	14,6
23	64,7	64,4	65,4	65,6	65,1	65,6	66,2	65,5	7,6	9,1	10,9	13,0	13,1	11,1	11,1	13,8	6,4	13,8
24	65,3	65,3	66,2	66,0	65,3	66,1	66,6	65,9	14,1	14,0	15,2	15,7	14,2	13,1	11,9	10,5	10,5	16,3
25	65,2	65,1	64,9	64,0	62,9	63,4	63,7	63,3	11,6	10,9	12,2	14,7	14,1	12,3	12,3	12,3	8,9	15,9
26	62,6	62,7	63,8	63,9	64,5	66,0	66,8	67,2	11,6	11,9	13,1	15,2	13,9	10,1	10,5	10,4	9,1	15,8
27	67,0	66,9	66,4	65,7	65,2	67,3	69,3	70,4	9,7	7,5	10,2	10,6	10,8	10,8	9,4	8,5	6,5	11,3
28	71,0	70,4	71,5	70,0	68,8	68,9	69,4	69,4	8,4	5,8	9,2	11,8	12,6	9,3	9,0	8,1	4,0	13,9
29	69,7	70,0	70,2	69,8	68,7	69,0	69,1	68,9	5,4	4,0	7,0	8,6	9,2	4,2	2,8	2,3	2,3	10,8
30	68,2	68,0	68,0	66,9	65,8	67,0	67,6	67,1	4,6	2,3	4,3	9,4	11,6	8,4	10,0	9,9	1,2	13,0
Moy.	61,68	61,68	62,33	61,82	61,39	62,04	62,57	62,55	9,93	9,57	12,18	14,49	14,25	11,80	11,05	10,27	7,75	15,76

DATES.	HUMIDITÉ RELATIVE. 3h	6h	9h	12h	15h	18h	21h	24h	VENT. — DIRECTION ET VITESSE EN MÈTRES (1). 3h	6h	9h	12h	15h	18h	21h	24h	NÉBULOSITÉ. .	6h	9h	12h	15h	18h	21h	.	PLUIE.	REMARQUES.
1	74	64	58	88	93	58	56	52	NW 6	NW 4	W 2	SW 2	W 1	NW 8	NW 10	W 11	.	10	10	10	10	10	10	.	3,4	
2	52	49	58	46	44	83	94	95	W 10	W 10	NW 8	N 3	N 3	N 2	W 1	W 2	.	0	0	0	0	1	0	.	.	
3	93	87	64	49	60	72	82	94	W 1	SW 1	SW 2	W 5	NW 3	SE 2	Cal. 1	SE 1	.	4	2	2	5	10	10	.	.	
4	93	94	74	63	81	94	95	98	SE 1	W 1	W 1	E 2	E 3	E 3	Cal. 1	Cal. 1	.	0	0	0	7	1	10	.	.	
5	99	98	92	77	88	96	98	55	E 1	SW 1	SW 1	NE 1	NE 2	NE 1	SW 1	W 2	.	10	8	10	10	10	10	.	.	Brume à 9 h, halo.
6	68	67	67	56	67	65	68	71	W 3	NW 2	NW 6	NW 5	Cal. 4	NW 2	W 2	W 4	.	7	10	10	10	9	9	.	.	
7	68	74	62	58	66	72	62	66	W 4	NW 2	W 3	NW 5	NW 5	NW 5	NW 4	W 4	.	10	10	10	10	10	10	.	.	Halos.
8	73	82	86	98	95	98	97	98	W 2	W 2	W 3	W 3	W 3	W 2	Cal. 1	W 0	.	10	10	10	10	10	10	.	23,6	
9	93	91	90	93	91	100	98	100	E 3	E 2	E 7	Cal. 5	S 2	Cal. 1	Cal. 1	SE 1	.	10	10	10	10	10	10	.	46,8	Fortes inondat.
10	100	100	96	94	92	98	95	94	SE 1	NE 2	NE 3	NE 2	E 1	Cal. 1	Cal. 0	E 1	.	10	10	10	10	10	10	.	1,2	
11	97	98	96	76	75	96	100	100	W 1	Cal. 1	W 1	Cal. 1	E 1	Cal. 1	Cal. 1	E 1	.	10	10	9	2	1	0	.	.	
12	100	100	100	89	84	96	95	98	Cal. 0	Cal. 1	S 1	Cal. 0	E 1	E 1	Cal. 1	E 1	.	10	10	10	10	10	10	.	.	Brum. le matin.
13	99	100	95	75	78	92	96	97	E 1	W 1	W 1	NE 1	E 2	S 1	E 0	Cal. 1	.	2	10	7	5	10	6	.	.	Brum. à 6 h.
14	99	100	95	85	83	98	100	100	Cal. 1	NE 1	Cal. 1	NE 1	NE 2	NE 1	SE 1	Cal. 1	.	2	2	0	8	1	1	.	.	
15	100	100	94	87	82	96	100	100	SE 1	SW 1	NW 1	NE 2	NE 3	Cal. 1	Cal. 1	E 1	.	2	0	3	0	0	0	.	.	
16	100	100	98	51	55	65	76	91	Cal. 1	SW 1	W 1	S 2	S 7	S 6	NE 4	W 2	.	0	0	6	8	1	5	.	.	Brouillard, halo.
17	94	94	76	68	64	75	69	69	SW 1	SW 1	W 3	W 6	NW 4	NE 2	N 3	W 5	.	10	10	10	10	10	3	.	.	
18	72	77	70	54	67	81	96	96	W 4	W 2	W 2	NW 2	NE 1	E 1	SW 1	S 1	.	0	7	6	10	9	10	.	.	
19	86	91	72	57	71	61	61	60	S 1	NE 1	W 3	NW 3	NW 5	NW 7	NW 8	W 8	.	8	9	8	10	10	2	.	0,2	
20	65	73	72	59	73	90	98	98	W 8	NW 4	S 2	E 1	E 2	Cal. 1	Cal. 1	SW 2	.	0	2	0	0	1	0	.	.	
21	98	98	95	85	76	100	100	100	SW 2	SW 2	E 2	NE 4	N 2	Cal. 1	Cal. 2	W 1	.	1	10	5	1	0	0	.	.	
22	100	100	98	80	81	97	100	100	W 1	Cal. 2	SW 1	NE 1	Cal. 1	Cal. 0	Cal. 1	W 2	.	2	10	10	8	8	6	.	.	Gelée blanche.
23	100	100	91	82	86	91	97	86	W 2	SW 2	W 2	NE 1	E 1	Cal. 1	W 1	W 3	.	10	10	10	10	10	10	.	0,0	
24	77	83	73	70	67	61	66	67	NW 5	W 6	NW 5	NW 7	NW 8	NW 8	NW 6	NW 5	.	9	10	8	2	0	0	.	.	
25	67	68	67	61	59	72	63	64	NW 6	NW 6	NW 4	NW 6	NW 6	NW 5	NW 6	NW 5	.	0	8	8	9	7	6	.	.	
26	66	69	65	68	69	86	91	95	NW 3	NW 3	N 4	NE 4	NE 4	Cal. 2	Cal. 1	E 1	.	7	9	9	9	9	10	.	.	
27	90	97	93	96	85	70	76	84	E 1	W 1	SW 1	S 1	W 1	NE 2	N 4	NW 2	.	9	10	10	10	10	10	.	2,3	
28	89	90	66	58	49	62	63	66	N 2	NW 1	NW 1	NW 4	NW 6	W 4	W 4	E 3	.	0	0	0	2	3	8	.	2,0	
29	75	88	80	66	66	97	93	99	E 2	N 1	NW 1	E 1	E 1	SE 1	SW 1	E 2	.	0	0	3	0	0	0	.	.	Gel. bl., br. à 15 h.
30	90	93	82	61	48	65	59	60	E 2	SW 3	W 2	SW 2	NW 2	NW 8	NW 6	NW 2	.	0	0	0	0	0	0	.	.	Gelée blanche.
Moy.	85,9	87,5	80,8	71,6	73,2	82,9	84,8	85,1	2,5	2,3	2,5	2,8	2,9	2,6	2,5	2,5	.	5,1	6,6	6,5	6,5	6,0	5,9	.	79,5	

(1) La vitesse du vent est la vitesse moyenne enregistrée pendant la période tri-horaire qui a précédé l'heure de l'observation.

Décembre 1892. **PERPIGNAN (Observatoire).**

Longitude 0°33′ E. — Latitude 42°42′ — Altitude 31m,7.

DATES.	PRESSION (700 +). 3h	6h	9h	12h	15h	18h	21h	24h	TEMPÉRATURE. 3h	6h	9h	12h	15h	18h	21h	24h	Min.	Max.
1	67,1	67,2	68,1	67,1	66,1	66,2	66,2	65,9	9,7	7,8	9,5	12,2	12,4	6,6	4,4	2,6	2,6	13,5
2	65,7	65,8	66,3	65,0	63,4	63,1	63,0	62,3	2,5	1,6	4,6	11,0	12,3	5,4	3,8	1,6	0,2	13,9
3	61,7	61,2	62,0	61,4	60,7	60,5	60,7	60,4	2,0	1,3	3,8	9,8	9,8	6,0	4,2	2,7	0,8	11,0
4	59,4	58,4	59,1	57,6	57,0	57,2	58,3	58,5	4,5	10,3	11,2	13,9	12,9	11,0	10,0	10,5	2,4	15,1
5	57,3	55,6	56,0	54,8	55,0	55,8	55,8	56,2	10,6	11,6	12,0	13,9	10,9	7,9	6,1	4,1	4,1	15,0
6	58,6	59,5	61,6	62,4	62,8	63,5	63,7	63,5	4,0	6,0	6,1	7,0	7,1	5,3	4,3	2,3	2,3	8,1
7	62,9	62,5	62,6	61,5	60,3	60,2	59,9	59,4	0,2	- 0,1	2,3	7,3	8,0	2,0	0,4	- 0,7	- 1,0	9,0
8	58,7	60,1	61,1	61,9	61,9	63,1	63,4	63,8	0,4	3,9	5,2	6,0	5,9	4,1	3,2	3,2	- 1,0	7,9
9	63,5	63,1	62,7	61,6	59,8	59,8	59,1	57,3	2,1	- 0,1	0,6	4,8	6,0	0,8	0,0	- 0,5	- 1,6	6,9
10	56,8	57,1	59,5	60,0	60,2	61,0	62,0	62,3	1,4	5,5	5,9	5,1	6,0	4,5	3,7	3,4	- 0,6	7,0
11	62,0	62,1	62,2	61,3	60,0	59,8	59,9	59,9	3,2	2,4	4,3	8,0	9,0	3,3	3,3	3,9	0,5	10,5
12	60,2	60,7	61,6	61,5	60,7	61,5	61,6	61,4	5,3	6,8	8,8	14,0	13,4	7,3	5,0	4,3	3,5	15,6
13	61,0	60,5	60,6	60,1	59,1	59,6	62,0	63,5	5,2	4,5	8,3	14,3	14,3	11,6	9,0	8,1	3,6	15,0
14	64,4	63,7	64,0	63,6	64,4	65,7	67,5	67,6	7,0	6,6	7,0	8,8	9,0	7,4	6,6	6,6	5,5	9,7
15	66,7	66,4	67,8	67,0	65,5	66,1	66,4	66,5	6,1	8,3	9,8	12,5	12,7	9,6	10,3	10,1	6,0	13,8
16	66,6	66,4	66,4	66,3	65,2	67,0	68,0	68,4	9,9	9,4	10,2	13,7	15,0	10,2	6,8	4,6	4,6	15,8
17	68,8	69,6	70,9	71,2	70,4	70,8	71,3	71,3	2,9	1,4	3,8	8,6	9,7	8,6	6,3	6,5	0,0	9,8
18	71,2	70,7	71,5	70,6	69,3	69,0	69,2	68,9	5,0	7,0	7,8	10,6	13,0	10,0	8,3	7,0	5,0	13,1
19	67,8	67,3	67,3	66,3	64,9	64,3	64,2	63,5	10,3	9,1	9,8	11,1	12,7	11,9	11,9	12,2	7,0	13,1
20	63,1	62,6	62,8	62,4	61,4	61,2	61,4	61,3	10,9	8,3	8,2	9,1	9,1	9,5	9,9	10,0	8,0	12,2
21	60,5	60,1	60,6	59,8	59,1	59,3	59,6	59,3	8,1	8,6	8,2	13,1	11,8	7,8	6,7	5,0	5,0	14,9
22	59,3	58,7	58,9	58,0	57,3	57,7	57,4	57,3	3,0	3,7	6,6	9,9	9,9	9,4	8,8	6,7	2,5	10,5
23	56,3	55,9	56,7	55,6	54,7	54,8	54,7	54,2	5,1	7,0	8,8	12,4	11,8	9,9	8,1	6,1	5,1	13,4
24	53,6	52,8	53,1	52,9	52,5	52,9	53,8	54,5	5,0	6,1	7,9	7,0	6,7	6,4	7,2	8,3	4,8	8,6
25	54,6	54,1	54,2	53,0	51,5	51,1	51,0	50,5	8,5	8,3	8,4	10,4	10,4	9,2	8,4	7,5	6,5	11,2
26	50,6	51,2	53,1	53,9	53,8	54,3	55,1	55,5	7,5	7,5	6,8	7,2	8,4	6,8	8,6	7,2	5,9	9,1
27	55,6	55,6	56,4	55,9	55,8	56,3	57,6	58,0	6,4	6,6	7,2	8,0	6,3	5,0	3,5	2,1	1,7	8,8
28	58,8	59,6	61,5	61,2	61,2	61,5	61,4	61,9	0,0	- 1,8	0,2	4,2	5,6	3,8	2,6	2,1	- 2,5	6,2
29	59,9	58,9	58,7	57,0	56,1	55,4	54,7	53,3	1,9	2,6	3,0	6,3	6,6	4,4	4,9	5,5	1,0	6,8
30	52,4	51,2	51,1	50,0	49,3	48,8	48,6	48,0	3,2	2,5	6,4	8,0	8,5	5,2	3,0	3,5	2,0	9,0
31	47,3	46,5	46,6	45,2	44,8	44,9	45,1	45,1	1,3	- 0,7	1,9	6,8	6,9	2,7	0,2	1,6	- 1,0	8,0
Moy.	60,40	60,16	60,83	60,20	59,49	59,75	60,08	59,95	4,94	5,23	6,60	9,52	9,74	6,89	5,79	5,10	2,68	11,05

DATES.	HUMIDITÉ RELATIVE. 3h	6h	9h	12h	15h	18h	21h	24h	VENT, DIRECTION ET VITESSE EN MÈTRES (1). 3h	6h	9h	12h	15h	18h	21h	24h	NÉBULOSITÉ. .	6h	9h	12h	15h	18h	21h	.	PLUIE.	REMARQUES.
1	63	72	65	56	57	85	95	97	W 7	NW 5	W 3	NW 3	NW 4	SW 2	SW 1	W 1	.	0	0	0	0	0	0	.	.	
2	95	93	74	63	53	95	90	90	W 2	W 2	W 1	SW 2	SW 1	S 1	SW 2	W 2	.	0	0	2	0	0	0	.	.	Gelée blanc., halo.
3	88	85	82	75	85	92	100	99	W 2	W 2	W 1	E 1	NE 1	SW 1	S 1	W 2	.	6	10	7	10	5	5	.	.	Brum. à 6 h., halo.
4	95	62	67	54	66	78	70	66	NW 2	NW 3	W 6	NW 9	NW 13	NW 12	NW 12	NW 13	.	10	10	4	10	10	9	.	0,0	
5	66	66	66	57	75	82	97	93	NW 10	NW 8	NW 8	NW 10	NW 11	NW 5	E 2	N 2	.	7	10	8	10	10	10	.	5,8	
6	77	53	56	55	56	63	57	61	NW 6	NW 7	NW 9	N 10	NW 8	NW 6	N 5	SW 1	.	9	4	1	1	7	10	.	.	
7	78	83	79	49	43	35	89	92	Cal. 1	W 2	W 1	E 1	E 1	Cal. 1	Cal. 1	SW 1	.	1	5	0	0	0	0	.	.	Gelée.
8	88	83	70	63	52	58	66	68	SW 2	NW 3	N 4	NW 5	N 6	N 3	NW 4	N 4	.	10	10	10	2	0	0	.	0,0	Gelée.
9	74	78	82	56	57	84	81	79	NW 4	W 3	Cal. 1	NE 1	Cal. 2	Cal. 1	W 1	W 2	.	0	2	1	0	5	8	.	.	Gelée, brumeux.
10	75	73	56	64	54	65	60	63	SW 2	NW 1	NW 10	NW 8	NW 9	NW 9	NW 7	NW 4	.	10	8	7	2	2	0	.	0,0	Gel. brum. le soir.
11	60	61	48	22	21	58	57	61	NW 2	NW 2	SW 3	W 3	SW 3	W 2	W 2	W 2	.	0	2	0	0	3	10	.	.	
12	66	74	55	48	51	76	76	75	SW 2	W 2	W 4	SW 4	SW 2	SW 1	SW 2	W 2	.	5	7	0	0	0	0	.	.	
13	75	72	72	52	58	71	64	58	SW 2	SW 2	SW 2	W 1	NW 4	NW 5	NW 8	NW 9	.	3	10	10	10	6	3	.	0,0	
14	57	53	52	42	36	44	38	37	NW 8	NW 11	NW 13	NW 16	NW 17	NW 13	NW 9	NW 6	.	0	0	0	0	0	0	.	.	
15	31	21	18	28	47	64	63	65	NW 7	NW 7	NW 8	NW 9	NW 10	NW 7	NW 8	NW 11	.	0	10	3	1	0	0	.	.	
16	64	61	61	46	31	60	88	90	NW 10	NW 12	W 10	NW 9	N 8	N 6	Cal. 2	W 2	.	0	0	0	1	0	0	.	.	Brume à 21 h.
17	85	80	83	73	71	82	94	95	W 2	SW 2	NW 1	E 1	NE 2	SW 1	SW 1	W 1	.	0	0	10	10	10	1	.	.	Gelée blanche.
18	90	85	84	80	78	87	83	95	W 1	SW 1	Cal. 1	NE 1	S 3	Cal. 1	SW 1	SW 1	.	10	10	10	10	10	10	.	0,0	
19	99	96	87	86	84	88	88	86	SE 1	SW 2	Cal. 1	E 2	E 2	E 2	SE 2	SE 2	.	9	9	10	10	10	10	.	.	
20	97	100	100	97	100	100	100	100	SE 2	NE 3	NE 4	NW 2	N 2	Cal. 2	Cal. 2	NW 0	.	10	10	10	10	10	10	.	10,1	Brume toute la j.
21	100	100	97	66	81	100	100	100	NW 1	Cal. 1	W 1	S 2	E 2	Cal. 1	Cal. 1	Cal. 2	.	9	0	0	0	0	0	.	.	
22	100	100	98	86	87	93	93	97	W 1	SW 1	SW 1	Cal. 1	N 1	Cal. 1	Cal. 1	NW 1	.	10	10	10	10	10	10	.	.	
23	98	88	85	74	86	90	98	96	W 1	SW 2	S 1	SW 1	Cal. 1	E 1	E 1	W 1	.	10	10	10	10	10	7	.	0,0	
24	98	100	91	95	91	95	97	81	SE 1	Cal. 1	NE 1	NE 2	NE 3	NE 3	NE 1	NW 3	.	10	10	10	10	10	10	.	5,8	
25	72	72	85	82	77	81	89	94	NW 6	NE 3	NE 1	SE 1	E 2	SE 1	NE 1	NE 1	.	10	10	9	10	10	10	.	.	
26	96	100	97	90	83	91	70	71	NE 2	NE 2	N 2	N 3	N 2	SE 1	N 1	NW 2	.	10	10	10	10	10	10	.	18,0	
27	80	66	55	62	66	63	70	75	NE 2	N 3	NW 3	NW 4	W 5	W 7	NW 7	NE 3	.	1	0	0	1	0	0	.	.	
28	83	96	91	59	49	66	83	90	NW 1	S 1	W 1	E 2	NE 2	E 1	SW 1	W 2	.	0	0	1	10	10	10	.	.	Gelée, brumeux.
29	92	93	91	68	66	83	84	61	W 1	SW 0	Cal. 1	NE 1	N 1	NW 2	NW 2	NW 3	.	10	10	1	9	10	10	.	.	Gel. bl., brumeux.
30	65	72	51	47	41	52	67	66	NW 4	W 3	NW 4	NW 8	NW 8	NW 5	NW 3	NW 3	.	0	2	0	0	0	0	.	.	
31	70	77	65	45	72	86	96	93	NW 4	W 3	SW 2	E 2	NE 3	Cal. 2	Cal. 2	W 1	.	0	0	0	0	0	0	.	.	Gelée.
Moy.	79,9	77,9	73,0	62,6	63,7	78,0	80,7	80,4	3,2	3,1	3,5	4,0	4,5	3,3	3,0	2,9	.	5,2	5,8	4,6	5,1	5,1	4,9	.	39,7	

(1) La vitesse du vent est la vitesse moyenne enregistrée pendant la période tri-horaire qui a précédé l'heure de l'observation.

Janvier 1892.

SAINTE-HONORINE-DU-FAY.

Longitude 2°5o′ W. — Latitude 49°5′. — Altitude 118m,3.

DATES.	PRESSION (700 +).						TEMPÉRATURE.								HUMIDITÉ RELATIVE.					
	7h	10h	13h	16h	19h	22h	7h	10h	13h	16h	19h	22h	Min.	Max.	7h	10h	13h	16h	19h	22h
1	50,5	51,0	51,4	52,2	54,0	54,7	4,5	6,6	8,8	6,9	5,4	4,0	3,8	9,6	90	78	66	74	78	83
2	58,9	59,5	60,1	60,1	59,9	58,9	1,9	4,3	6,6	5,6	4,3	4,0	0,9	7,9	89	79	74	74	79	83
3	56,4	55,8	55,1	53,9	53,7	53,6	4,7	5,8	6,9	5,8	4,8	3,8	3,8	8,5	87	82	76	75	77	78
4	53,0	53,8	53,3	53,8	54,3	54,7	1,2	2,8	3,5	1,6	0,8	0,0	0,0	4,7	83	72	66	73	81	89
5	55,0	55,5	53,6	51,6	49,3	47,1	- 2,0	0,9	2,9	2,8	2,7	2,6	- 2,3	4,0	96	98	68	77	79	81
6	44,0	43,0	41,3	40,6	41,3	42,1	6,1	7,5	8,3	7,6	6,5	5,3	2,1	9,2	89	78	84	78	80	84
7	41,3	41,4	41,3	40,0	40,0	40,0	2,6	2,8	3,0	1,9	1,3	0,8	0,8	4,3	87	91	95	93	94	96
8	40,9	41,5	41,4	41,1	40,9	40,6	- 0,8	1,0	1,3	0,9	- 0,2	- 1,2	- 1,2	2,0	98	85	89	87	89	86
9	38,4	38,5	38,5	38,6	38,6	38,7	- 2,6	- 1,6	- 0,5	- 0,3	- 1,0	- 1,8	- 4,4	1,9	94	98	92	78	82	85
10	36,7	37,6	38,5	39,7	41,3	43,0	- 2,1	- 1,1	- 0,2	- 0,3	- 2,4	- 4,5	- 4,5	0,5	98	96	93	89	89	90
11	46,6	48,0	47,6	48,1	48,5	48,6	- 9,7	- 7,9	- 1,7	- 4,3	- 5,6	- 7,0	-11,1	- 0,7	100	100	100	100	100	100
12	47,7	48,6	47,3	46,6	46,1	45,6	- 4,8	- 3,0	0,5	- 1,5	- 2,3	- 3,0	-10,9	1,3	100	100	100	94	94	94
13	42,5	42,1	40,1	39,7	39,1	38,7	- 2,7	- 1,1	0,4	0,1	- 0,5	- 1,0	- 4,7	2,1	89	90	87	91	94	94
14	37,7	37,9	38,0	38,5	38,5	38,7	1,4	2,2	3,1	2,3	1,5	0,6	- 1,4	3,6	74	75	72	82	87	89
15	39,7	40,5	40,2	40,3	40,3	40,5	- 1,4	0,9	3,7	0,0	- 0,7	- 1,5	- 1,8	4,3	98	96	74	95	94	96
16	37,9	37,9	38,4	36,6	34,8	37,1	- 3,1	- 0,5	1,9	1,8	1,6	1,4	- 2,2	2,5	98	87	66	71	74	78
17	38,8	39,5	39,6	39,7	40,4	41,3	2,2	3,5	7,5	6,7	5,8	4,9	1,0	8,9	98	95	76	74	89	90
18	43,1	44,3	44,4	45,2	46,5	47,0	6,1	7,8	9,1	9,6	8,0	6,5	3,1	10,2	94	90	86	80	87	92
19	46,9	47,2	47,1	46,9	46,9	46,9	2,5	5,1	9,0	6,1	4,8	3,4	2,0	9,6	94	94	74	92	91	93
20	47,0	47,2	46,7	46,9	47,7	48,1	4,2	5,2	5,7	5,9	4,5	4,0	0,7	6,9	95	98	94	89	91	95
21	49,6	49,9	50,2	50,4	50,7	50,7	- 1,1	2,3	6,5	6,0	5,2	4,3	- 1,1	6,9	98	95	93	88	85	87
22	51,3	52,2	51,2	51,5	51,8	52,3	3,9	5,1	8,0	8,1	7,7	7,3	3,5	9,9	71	69	59	70	77	84
23	53,3	54,0	54,0	54,0	54,3	54,6	8,4	10,0	10,1	10,3	9,7	9,0	6,5	11,1	92	91	93	93	92	93
24	55,4	56,1	55,9	56,8	57,8	58,9	9,0	10,0	10,7	7,8	6,7	5,5	5,5	11,9	93	93	93	95	95	95
25	61,5	62,8	62,7	63,5	64,4	65,2	3,2	5,4	7,6	6,1	4,7	3,5	2,5	8,7	97	82	71	81	84	88
26	65,9	65,7	65,1	64,1	63,5	63,1	1,1	4,2	7,3	6,3	6,0	5,8	0,0	9,0	94	87	80	79	83	86
27	59,4	59,1	57,3	54,7	53,3	53,6	5,7	6,2	6,7	5,9	5,2	4,6	4,6	7,9	91	83	77	89	89	87
28	61,6	62,7	63,4	63,4	62,2	62,3	3,7	6,3	8,0	8,1	7,5	7,0	3,2	10,3	82	73	61	68	75	79
29	59,7	60,6	60,8	61,4	61,6	62,1	8,3	8,9	9,2	8,9	8,4	8,0	5,8	10,4	94	91	92	93	93	93
30	61,6	62,0	61,5	60,9	60,3	59,7	7,4	9,4	9,1	8,9	8,5	8,0	6,6	10,8	91	83	85	86	89	90
31	58,3	58,7	58,6	57,9	57,5	56,5	7,0	8,4	8,9	9,1	8,1	7,0	6,6	10,8	91	90	96	94	93	93
Moy.	49,70	50,15	49,83	49,64	49,66	49,84	2,09	3,79	5,55	4,67	3,77	2,95	0,56	6,74	91,8	87,7	81,6	83,9	86,6	88,7

DATES.	VENT. — DIRECTION ET FORCE.												NÉBULOSITÉ.						PLUIE.	REMARQUES.
	7h		10h		13h		16h		19h		22h		7h	10h	13h	16h	19h	22h		
1	W	1	W	2	W	2	NW	1	NW	1	NW	1	1	1	1	1	2	0	0,3	
2	W	1	NW	1	NW	1	W	0	NW	1	NW	0	5	3	2	8	9	8	.	
3	SW	2	W	2	W	3	W	1	NW	1	NW	1	10	9	10	10	10	10	0,4	
4	W	1	NW	0	NW	1	N	1	NW	1	NW	1	1	6	8	1	9	9	0,5	Grésil.
5	W	2	W	1	W	2	SW	3	SW	3	SW	4	1	1	8	9	5	10	0,1	Neige.
6	W	3	W	1	NW	3	W	4	W	3	W	2	10	8	7	4	5	6	1,9	
7	SW	2	W	2	W	2	W	3	W	2	W	2	10	10	10	9	0	0	2,0	Giboulées.
8	W	1	W	1	SW	1	SW	1	SW	1	SW	1	1	9	10	10	10	10	1,3	Neige.
9	W	1	S	0	NW	1	W	2	W	2	W	1	8	2	9	10	10	10	4,3	Neige.
10	NE	0	E	0	SE	0	S	0	NW	1	NW	1	10	10	10	10	9	10	6,4	Neige.
11	S	1	SW	0	SW	0	SW	0	SW	0	S	0	0	7	7	5	3	0	0,1	
12	SW	1	SE	0	SE	0	NE	1	NE	1	NE	1	10	10	0	1	10	10	.	
13	NE	2	NE	1	NE	2	NE	2	NE	2	NE	1	9	10	9	10	8	6	.	
14	W	2	W	2	W	2	W	1	W	1	W	1	10	6	3	10	5	1	.	
15	W	0	NW	0	W	0	SW	1	SW	1	S	2	10	7	2	1	5	9	1,0	Neige
16	SE	2	SE	2	SE	2	SE	2	SE	3	SE	4	5	8	9	10	10	10	.	
17	E	0	E	0	SE	1	SE	1	SE	1	SE	1	10	10	5	10	9	8	0,2	
18	SE	0	S	0	S	0	SE	0	SE	2	SE	2	10	10	10	2	10	10	0,2	
19	E	1	SW	0	NW	1	NE	0	SW	0	SW	0	5	9	9	5	10	10	.	
20	SW	0	E	0	SE	1	E	0	N	2	NE	1	10	9	10	9	10	0	.	
21	NW	0	SW	2	SW	1	SW	1	SW	0	S	1	10	8	5	8	10	10	.	Brouillard.
22	S	2	S	2	S	2	SW	2	SW	2	SW	1	9	9	7	7	10	10	.	
23	SW	3	W	2	W	2	SW	1	SW	1	W	1	9	10	10	10	8	9	0,1	
24	SW	1	SW	1	W	2	NW	1	NW	1	NW	1	9	10	10	10	10	10	1,0	
25	NW	1	NE	2	NE	2	N	1	NW	1	NW	1	1	1	1	0	0	3	0,6	Brouillard.
26	W	2	W	2	W	2	W	1	W	1	NW	1	0	2	3	10	10	10	.	Gelée blanche.
27	W	2	W	2	SW	3	SW	3	SW	3	NW	3	10	10	10	10	10	0	0,2	
28	W	2	W	3	NW	3	W	3	W	3	W	3	0	0	5	1	5	10	0,2	
29	W	3	NW	3	NW	3	W	4	W	4	W	4	10	10	10	10	10	10	.	Tempête dans la nuit.
30	W	4	NW	2	NW	2	W	3	NW	3	NW	3	10	2	10	10	10	10	.	
31	W	3	W	3	W	3	W	3	SW	3	SW	1	9	8	10	10	10	10	.	
Moy.	1,5		1,3		1,6		1,5		1,6		1,5		6,9	6,9	7,1	7,1	7,8	7,4	20,8	

Février 1892.

SAINTE-HONORINE-DU-FAY.

Longitude 2°50′ W. — Latitude 49°5′. — Altitude 118m,3.

DATES.	PRESSION (700 +).						TEMPÉRATURE.								HUMIDITÉ RELATIVE.					
	7h	10h	13h	16h	19h	22h	7h	10h	13h	16h	19h	22h	Min.	Max.	7h	10h	13h	16h	19h	22h
1	48,2	46,9	44,5	42,2	42,1	42,0	4,3	6,0	7,9	9,2	7,8	6,3	4,0	9,8	90	83	73	79	83	86
2	39,9	41,4	40,5	39,1	37,6	36,0	2,3	3,0	7,5	5,4	4,8	4,1	2,2	8,4	93	89	54	68	77	77
3	35,2	36,4	37,5	39,2	42,2	43,5	2,2	5,1	8,1	6,4	4,6	4,0	1,6	8,5	81	76	72	74	74	77
4	48,0	48,0	46,5	44,9	44,3	43,9	2,1	4,1	6,5	4,8	4,7	4,8	0,9	7,0	89	79	78	95	95	99
5	44,4	46,2	46,9	49,0	49,7	50,6	8,3	8,7	10,1	9,0	7,9	6,8	4,4	11,0	96	86	74	59	65	75
6	52,2	52,5	51,7	50,6	50,8	51,5	6,5	7,5	8,8	10,1	9,9	9,6	4,0	10,5	87	93	93	95	95	94
7	53,6	54,5	54,3	53,6	53,3	52,8	9,4	9,7	10,1	9,5	9,3	9,0	8,9	11,1	81	86	91	94	86	93
8	51,7	50,4	48,3	47,6	50,5	52,6	9,0	9,2	8,9	9,4	8,6	7,7	7,7	11,1	89	91	81	81	81	79
9	58,8	60,0	60,4	60,9	61,1	61,4	5,2	5,5	6,4	6,1	5,3	4,5	4,5	8,3	73	71	70	76	81	87
10	61,2	61,6	61,4	61,3	62,1	62,3	6,4	7,6	9,0	8,7	8,2	7,6	3,0	9,6	96	97	97	95	95	94
11	62,8	63,7	63,7	63,4	63,5	63,6	6,2	6,5	6,8	6,8	5,8	4,6	4,6	7,8	93	88	83	83	85	87
12	63,9	63,9	63,9	63,6	63,5	63,9	2,1	6,0	6,4	5,1	4,5	3,9	1,0	8,0	91	96	93	91	91	91
13	63,8	64,1	64,4	63,7	63,5	63,4	5,1	5,9	5,5	5,3	4,4	3,5	2,6	7,3	92	96	75	75	79	83
14	60,3	58,9	57,5	54,3	51,2	48,3	1,1	2,7	4,3	4,4	4,5	4,5	0,8	5,6	87	80	72	81	90	90
15	40,5	40,4	39,3	38,4	38,5	38,4	5,9	5,9	5,7	6,9	5,5	4,0	4,0	8,3	91	88	89	79	84	90
16	37,6	37,7	37,7	36,9	36,5	36,2	0,1	- 1,3	- 2,3	- 3,0	- 3,4	- 3,8	- 3,8	1,5	100	100	100	100	100	100
17	37,9	38,8	39,8	39,6	38,7	36,2	- 5,0	- 3,7	- 2,7	- 2,1	- 3,2	- 4,5	- 5,7	0,3	100	100	100	69	78	86
18	31,9	32,8	33,0	33,1	33,0	32,8	0,2	1,6	3,8	1,5	0,5	- 1,0	- 6,6	5,8	98	80	67	72	81	92
19	31,3	30,8	30,8	28,5	28,6	28,9	- 1,4	2,8	4,2	1,6	0,8	0,0	- 3,8	5,2	98	80	66	78	82	85
20	33,8	35,8	36,9	36,8	36,2	35,6	2,2	5,0	7,9	7,2	7,2	6,5	- 1,8	9,3	89	90	86	80	83	85
21	36,9	37,6	38,1	38,4	38,3	39,0	6,5	7,0	7,5	7,6	6,5	5,4	4,9	9,2	91	88	85	87	90	92
22	40,4	41,7	41,8	41,6	41,4	41,2	3,2	8,0	10,2	10,1	8,5	7,0	2,1	12,0	97	75	62	56	65	71
23	41,8	42,0	43,0	44,2	44,8	45,4	3,6	8,6	10,4	10,4	9,1	7,6	2,0	12,1	87	72	71	66	72	83
24	46,6	46,8	47,1	47,0	47,5	48,0	4,8	7,8	10,8	11,1	9,5	8,0	4,0	13,0	95	79	65	58	64	72
25	48,5	48,7	48,9	48,3	49,5	50,9	6,2	9,0	11,8	10,2	8,5	6,7	2,8	15,3	80	63	60	63	70	77
26	52,5	53,5	53,3	52,9	53,3	53,7	3,5	10,6	13,0	11,6	9,6	7,2	1,6	14,0	90	69	55	58	66	75
27	52,4	52,5	51,1	49,6	49,2	48,9	2,1	2,6	6,9	9,4	7,9	6,2	0,2	11,0	100	100	100	73	79	83
28	46,7	46,2	45,7	45,6	45,9	46,2	2,6	3,8	5,0	4,8	4,0	3,2	2,1	5,6	93	90	87	82	83	86
29	47,2	47,6	47,6	47,6	48,0	48,5	2,1	4,1	7,0	4,9	4,3	3,7	1,0	8,1	87	80	70	83	85	88
Moy.	48,93	49,34	49,13	48,64	48,74	48,77	3,81	5,69	7,34	6,87	5,91	4,86	1,90	9,10	94,1	88,0	80,8	80,4	84,2	88,3

DATES.	VENT. — DIRECTION ET FORCE.												NÉBULOSITÉ.						PLUIE.	REMARQUES.
	7h		10h		13h		16h		19h		22h		7h	10h	13h	16h	19h	22h		
1	S	4	S	3	SW	3	SW	3	SW	3	SW	3	6	10	10	10	5	0	0,2	
2	W	3	NW	1	NW	2	SW	4	SW	3	SW	2	9	5	5	10	10	8	0,5	Neige.
3	NW	1	NW	1	N	1	N	1	W	3	W	3	1	5	5	5	5	6	6,0	
4	W	1	W	2	S	3	S	2	S	2	S	2	10	10	10	10	10	10	0,2	
5	W	2	NW	1	NW	2	NW	3	NW	2	NW	1	10	10	7	6	5	0	5,2	
6	W	1	W	1	W	0	W	4	W	3	W	3	10	10	10	10	10	10	3,0	
7	W	3	W	3	W	4	W	3	W	3	W	4	10	10	10	10	10	10	4,0	
8	W	3	NW	2	NW	4	NW	4	NW	3	N	3	10	10	10	4	10	10	6,5	
9	N	3	N	2	N	1	NE	1	W	1	W	1	10	8	10	5	5	9	.	
10	W	0	NW	1	NW	0	NW	0	NW	0	NW	1	10	10	10	10	10	10	0,9	
11	NW	0	NW	1	NW	1	NE	1	NE	2	NE	2	10	10	10	10	10	10	.	
12	W	1	NW	0	NW	1	NW	2	NW	1	N	0	1	10	10	10	10	10	.	Gelée blanche.
13	N	1	N	0	N	2	NE	2	NE	1	N	1	10	10	10	5	8	9	.	
14	W	1	W	2	W	2	W	2	W	2	W	2	3	10	10	10	10	10	0,2	
15	SW	3	NW	1	NW	1	W	2	W	1	W	1	10	10	10	3	5	9	1,6	
16	NE	2	N	2	E	1	NE	3	NE	2	NE	3	10	10	10	10	10	10	7,7	Neige.
17	NE	0	NW	1	NW	1	W	1	SW	3	SW	3	5	10	10	0	5	10	38,8	Neige.
18	W	1	W	1	W	1	NE	0	NE	1	NE	1	5	1	1	9	8	10	0,1	Halo solaire.
19	E	1	SE	2	SE	2	SE	1	SE	1	SE	1	8	2	1	10	10	10	0,1	
20	S	2	S	1	SE	1	SE	1	SE	2	SE	3	1	0	0	9	10	10	.	
21	SE	2	SE	2	SE	2	SE	1	SW	1	SW	1	10	10	10	10	10	10	2,9	Tempête dans la nuit.
22	SW	2	S	3	S	2	SE	3	SE	2	SE	2	1	4	6	1	0	0	0,1	
23	SE	1	SE	1	SE	2	SE	0	SE	0	SE	0	1	9	7	6	0	0	.	
24	SW	2	S	2	S	2	S	1	S	2	S	2	10	2	1	2	0	0	.	
25	S	0	S	1	S	1	S	0	S	0	S	0	1	5	8	5	8	9	.	
26	S	0	S	0	S	1	SW	1	NE	1	NE	1	0	1	3	3	0	0	.	
27	NE	2	NE	0	NE	1	NE	3	NE	2	NE	2	10	10	1	1	10	10	.	Brouillard.
28	E	3	E	2	E	2	NE	2	NE	1	NE	1	10	10	10	10	10	10	0,1	
29	N	1	NE	0	W	0	NW	1	NW	1	NW	1	8	10	9	10	10	10	5,2	
Moy.	1,6		1,4		1,6		1,9		1,7		1,8		7,1	7,9	7,6	7,3	7,6	7,9	83,3	

Mars 1892.

SAINTE-HONORINE-DU-FAY.

Longitude 2°50′ W. — Latitude 49°5′. — Altitude 118m,3.

DATES.	PRESSION (700 +).						TEMPÉRATURE.								HUMIDITÉ RELATIVE.					
	7h	10h	13h	16h	19h	22h	7h	10h	13h	16h	19h	22h	Min.	Max.	7h	10h	13h	16h	19h	22h
1	48,0	48,0	48,0	47,8	47,8	47,8	2,4	3,6	4,9	3,5	2,9	2,3	1,8	6,8	91	81	71	90	91	93
2	47,7	48,5	49,0	49,9	50,3	50,8	0,9	1,8	2,7	0,9	- 0,3	- 1,5	- 1,5	4,3	99	94	89	82	89	92
3	53,0	53,4	53,7	53,3	54,1	55,0	- 5,1	- 2,5	0,3	- 2,1	- 2,9	- 3,6	- 5,2	0,5	98	90	89	92	94	95
4	56,0	56,8	56,9	57,0	57,6	58,2	- 4,5	- 1,8	0,0	- 0,1	- 1,4	- 2,8	- 5,7	0,9	95	100	88	95	94	96
5	58,9	59,3	58,8	57,8	57,4	57,1	- 5,3	- 1,0	2,3	3,0	1,6	0,1	- 6,6	4,8	98	65	61	72	83	93
6	54,8	54,8	53,6	52,5	51,4	50,4	- 4,1	- 0,9	2,3	0,0	- 1,1	- 2,5	- 4,1	2,5	100	79	61	95	94	94
7	48,3	47,9	46,9	45,8	45,7	45,7	- 3,4	0,0	2,9	2,7	1,2	- 0,3	- 5,5	3,7	98	98	86	53	65	78
8	46,3	46,8	46,5	46,2	46,5	47,1	- 2,9	0,4	3,1	2,1	1,2	0,4	- 4,8	4,4	98	72	65	59	73	86
9	46,9	45,7	43,9	41,6	41,8	41,0	- 2,1	4,0	3,1	2,1	1,1	0,0	- 3,1	6,8	100	61	83	91	91	91
10	41,1	40,1	39,0	37,5	37,2	36,9	- 2,6	- 1,0	0,0	- 0,1	- 0,5	- 0,9	- 4,9	1,3	94	94	100	91	90	90
11	42,1	42,9	42,9	42,8	42,7	42,5	0,3	0,0	2,2	2,8	2,0	1,2	- 1,9	4,3	91	91	96	60	71	81
12	41,1	40,9	40,0	38,4	37,9	37,5	- 1,2	2,6	4,0	4,5	3,3	2,0	2,0	6,8	100	73	63	54	66	82
13	35,2	34,8	34,4	34,1	34,4	34,7	- 1,6	3,4	5,2	4,9	3,7	2,6	- 4,2	6,2	90	78	53	54	62	72
14	37,9	39,4	40,9	42,4	44,3	46,4	1,6	4,0	5,2	5,2	4,2	3,1	- 0,6	6,7	85	69	54	55	61	68
15	47,9	47,1	43,2	39,5	38,3	37,1	1,8	5,1	4,9	6,1	5,6	5,0	0,0	6,9	74	70	86	96	93	92
16	50,3	52,3	53,6	54,0	54,6	55,2	7,1	9,6	12,2	12,9	11,8	10,7	3,9	13,5	81	66	54	61	69	77
17	57,7	58,2	58,6	58,3	58,6	58,8	8,5	10,0	12,8	13,1	12,5	10,5	7,6	13,5	84	79	60	56	65	73
18	59,3	58,9	57,7	56,3	56,1	56,0	7,4	13,0	15,0	15,1	13,0	9,4	3,6	16,3	84	57	47	38	52	70
19	54,6	54,1	53,2	52,2	52,3	52,1	2,5	8,9	13,3	14,8	13,4	11,3	0,2	15,6	88	67	56	49	59	70
20	52,2	52,8	53,4	53,6	54,8	56,0	3,6	8,3	13,0	12,9	12,1	10,9	- 0,3	14,7	80	65	55	56	65	75
21	58,4	59,5	59,2	58,9	58,8	58,8	7,9	12,2	17,0	15,3	13,3	10,9	4,2	18,7	85	74	61	64	72	81
22	60,6	61,3	61,0	60,4	60,1	59,8	5,1	6,1	5,4	4,5	3,1	2,4	2,4	7,1	92	82	94	82	84	88
23	60,8	60,6	59,5	58,3	58,5	58,8	3,1	5,3	7,8	7,9	6,7	5,4	2,1	9,7	89	78	65	77	79	81
24	57,8	57,2	56,5	55,2	54,9	54,6	3,8	6,9	9,8	9,2	7,6	5,8	1,6	11,1	83	71	62	70	72	85
25	52,1	51,6	49,9	48,1	47,2	46,4	3,2	8,1	14,8	13,1	12,0	10,6	0,9	16,6	98	83	84	70	99	78
26	45,0	45,1	44,5	43,9	44,5	45,1	10,8	13,5	15,7	13,7	12,7	11,6	6,9	17,2	86	80	73	80	83	87
27	45,6	45,7	45,9	45,3	45,6	45,8	9,5	10,6	11,8	10,1	9,0	7,9	7,9	14,1	90	88	84	94	93	91
28	45,5	47,2	48,9	50,5	52,7	54,8	5,8	4,0	2,0	2,1	1,7	1,2	1,2	7,3	91	91	100	82	87	93
39	58,9	60,4	60,7	61,1	61,2	61,5	2,3	2,8	3,3	2,9	1,7	0,5	0,2	4,9	100	81	61	66	66	64
30	60,3	60,1	59,5	58,7	59,7	60,7	2,1	5,0	6,1	5,8	4,8	3,7	- 3,2	8,5	62	54	52	65	64	65
31	61,5	62,2	61,9	61,6	61,5	61,5	3,2	7,8	12,4	11,1	8,9	6,7	0,5	13,8	64	43	29	58	63	69
Moy.	51,15	51,41	51,02	50,42	50,60	50,78	1,94	4,83	6,95	6,45	5,32	4,02	-0,15	8,69	89,3	76,6	70,4	71,2	77,1	82,3

DATES.	VENT. — DIRECTION ET FORCE.												NÉBULOSITÉ.						PLUIE.	REMARQUES.
	7h		10h		13h		16h		19h		22h		7h	10h	13h	16h	19h	22h		
1	NW	2	NW	2	N	2	N	2	NW	1	NW	1	10	8	5	9	8	9	2,0	
2	NE	1	NE	2	NE	2	NE	2	NE	2	NE	2	10	10	10	10	10	10	4,5	
3	NE	1	NE	2	NE	2	NE	2	NE	2	NE	2	1	0	2	3	0	0	.	
4	NE	2	NE	2	E	2	NE	3	NE	2	NE	1	0	1	3	1	5	9	.	
5	E	0	NE	1	E	1	NE	1	N	1	N	1	0	0	3	4	0	8	.	
6	E	0	SE	1	SE	1	E	2	NE	2	NE	2	0	0	0	0	0	0	.	Gelée blanche.
7	NE	2	SE	2	NE	2	E	3	NE	2	NE	2	0	2	1	1	1	1	.	
8	NE	2	NE	2	E	2	N	3	NW	1	NW	1	1	7	5	5	8	9	.	
9	W	1	W	2	W	3	W	3	W	1	NW	2	2	0	10	10	10	10	1,0	Neige.
10	SW	3	SW	3	SW	3	W	3	W	4	W	4	0	10	10	9	10	10	8,3	Neige. Éclairs.
11	NW	3	NW	1	NW	2	W	2	W	2	W	1	9	10	10	6	5	5	5,8	
12	W	1	SW	0	SW	0	NW	1	E	1	E	0	2	9	7	4	2	1	.	Halo lunaire.
13	SE	0	SE	1	SE	2	NE	2	NE	1	NE	1	1	0	5	6	8	9	.	Gelée blanche.
14	W	1	NW	0	NW	1	W	2	W	1	W	1	9	3	9	9	4	0	.	
15	S	3	SW	3	S	4	S	5	W	6	W	6	1	10	10	10	10	10	10,5	Tempête.
16	W	3	NW	1	W	2	W	1	SW	1	SW	1	0	3	2	4	8	9	4,0	
17	S	2	SW	1	SW	1	S	2	SE	1	SE	1	10	8	9	9	0	0	.	
18	SE	1	SE	2	SE	2	E	3	E	0	E	0	0	1	0	0	0	0	.	
19	E	1	E	2	E	2	E	3	E	2	E	1	0	0	0	0	0	0	.	Gelée blanche.
20	E	1	E	1	NE	2	NE	2	SW	1	SW	1	0	0	0	0	5	0	.	Gelée blanche.
21	W	2	NW	0	E	0	N	2	NW	1	NW	2	5	10	2	9	10	10	.	
22	N	2	NE	2	NW	2	N	3	N	3	NE	3	10	10	10	10	10	10	0,8	
23	N	2	NE	4	NE	3	NE	4	N	2	NE	1	10	3	0	0	5	0	2,7	
24	NE	3	NE	3	NE	3	NE	3	NE	2	N	2	10	5	0	0	3	5	.	
25	E	1	N	0	N	0	N	1	N	1	NW	1	10	1	2	8	9	10	.	
26	S	1	S	1	S	2	SW	2	SW	1	SW	1	8	7	5	9	10	10	5,4	Tonnerre.
27	SW	0	SW	0	S	1	N	2	N	1	N	1	10	10	9	10	10	10	.	
28	N	2	NE	2	NE	2	NE	3	N	3	N	3	10	10	10	10	10	10	6,3	Neige fondue.
29	N	3	N	3	NE	3	N	4	NE	4	NE	4	10	10	8	10	10	10	0,2	
30	N	4	NE	4	NE	4	N	5	NE	3	NE	2	1	5	3	0	0	0	.	
31	NE	2	NE	2	NE	3	NE	2	NE	2	NE	2	0	1	0	0	0	0	.	
Moy.	1,7		1,7		2,0		2,5		1,8		1,7		4,5	5,0	4,8	5,4	5,5	5,6	51,5	

Avril 1892.

SAINTE-HONORINE-DU-FAY.

Longitude 2°50′ W. — Latitude 49°5′. — Altitude 118m,3.

DATES.	PRESSION (700 +).						TEMPÉRATURE.								HUMIDITÉ RELATIVE.					
	7h	10h	13h	16h	19h	22h	7h	10h	13h	16h	19h	22h	Min.	Max.	7h	10h	13h	16h	19h	22h
1	62,1	62,3	61,7	60,3	60,2	60,1	4,5	10,0	15,4	14,1	12,0	9,8	0,0	16,9	76	62	51	55	59	64
2	59,2	58,7	57,6	56,3	56,4	56,5	6,9	12,9	15,0	13,0	10,8	8,5	3,9	16,4	70	65	69	74	79	79
3	55,3	55,3	53,9	53,0	53,0	53,0	9,2	14,4	20,4	21,9	14,2	12,5	4,8	22,1	85	70	45	48	76	79
4	54,2	53,6	53,3	53,0	53,2	53,4	13,1	18,1	20,6	19,9	18,1	13,6	9,1	21,3	83	70	54	54	59	71
5	52,0	52,1	51,0	50,3	50,0	49,7	9,2	17,9	21,1	17,8	14,8	11,6	5,9	22,5	98	67	62	59	65	75
6	48,9	48,4	47,8	46,7	46,7	46,7	9,9	16,2	20,7	17,6	14,8	10,5	5,9	21,8	86	67	56	62	67	73
7	47,2	47,4	46,9	46,3	46,9	47,5	6,6	12,8	14,9	15,7	14,0	12,2	4,3	16,1	94	75	65	53	66	81
8	47,8	48,1	47,4	46,7	46,6	46,6	6,0	8,0	15,3	16,6	15,1	12,3	4,7	16,9	100	100	71	70	87	83
9	47,2	47,2	46,7	46,2	46,8	47,5	8,8	16,2	22,1	22,8	19,8	15,6	4,3	23,3	92	63	56	35	41	46
10	48,4	48,5	48,6	48,4	48,4	48,7	11,3	16,2	21,2	18,0	12,5	10,5	7,2	23,2	69	52	40	38	39	47
11	48,6	48,6	48,2	47,6	47,6	47,6	9,5	15,5	18,5	15,3	9,8	6,4	4,5	19,2	72	57	38	48	73	79
12	47,2	46,8	46,1	45,3	44,6	43,9	6,5	9,8	10,1	8,9	5,3	4,0	3,0	12,0	91	78	74	73	91	90
13	41,7	41,3	40,6	39,8	40,2	40,1	4,8	10,0	11,8	8,9	5,7	4,8	1,6	13,5	89	63	56	61	78	81
14	41,8	43,0	43,4	43,7	44,6	45,4	3,8	5,7	5,9	6,2	3,4	0,6	3,0	8,0	89	73	64	59	63	86
15	46,4	46,4	45,4	42,6	40,2	37,8	- 0,3	6,2	5,6	3,8	3,7	3,5	- 2,9	8,0	100	55	39	83	83	85
16	40,9	42,4	43,1	43,0	44,1	44,4	2,3	6,1	7,7	6,6	2,8	1,4	1,2	9,1	85	47	52	49	77	81
17	43,8	43,8	43,8	45,7	46,7	47,7	0,8	4,3	7,8	2,8	2,0	0,7	- 1,4	8,6	94	71	55	95	93	87
18	52,9	54,0	55,3	55,9	55,9	55,8	1,6	4,6	6,7	3,5	3,3	2,7	- 0,5	9,5	74	65	68	90	91	93
19	59,4	60,7	61,3	62,2	62,5	62,8	2,3	7,6	7,6	8,3	7,8	5,5	- 0,8	10,4	96	68	58	52	57	61
20	63,6	63,4	62,7	61,4	60,7	60,1	4,9	9,9	12,2	12,4	11,1	9,9	- 1,9	14,0	68	50	47	41	63	73
21	57,8	58,3	58,7	59,4	59,7	60,0	9,9	10,8	11,8	11,3	10,5	8,9	7,3	12,6	95	90	86	86	91	92
22	62,5	61,9	62,1	62,6	62,6	62,7	10,1	12,2	14,3	13,1	11,3	10,6	8,2	16,2	96	87	80	84	94	94
23	63,7	64,2	63,3	62,9	62,8	62,6	9,9	12,7	17,1	17,3	10,5	7,2	8,8	18,6	92	82	81	63	85	85
24	61,5	61,9	61,4	59,7	58,8	57,9	10,1	12,0	12,8	12,9	11,6	9,8	4,8	14,7	68	68	66	77	80	84
25	52,7	51,4	49,6	50,0	50,8	50,9	8,3	9,8	12,0	10,9	9,4	7,7	6,1	13,5	88	94	79	84	84	85
26	50,3	50,1	49,8	49,3	49,3	49,4	7,0	10,3	8,0	9,1	7,3	6,4	4,4	13,0	85	62	72	78	80	79
27	49,2	49,0	48,5	47,2	46,5	45,3	6,6	10,9	11,5	12,3	8,8	7,8	- 0,2	14,3	78	67	54	50	76	76
28	45,2	45,5	47,3	49,1	50,2	51,2	6,8	8,9	6,6	7,9	7,0	5,3	3,8	10,0	77	65	85	64	70	76
29	49,5	48,0	47,4	48,0	49,7	51,6	4,0	3,0	4,0	6,6	5,4	3,9	2,0	8,4	95	98	95	82	84	85
30	55,6	56,3	57,1	57,1	57,1	57,2	3,6	5,7	7,8	8,8	6,4	5,0	0,8	10,0	88	73	60	48	78	81
Moy.	51,89	51,95	51,67	51,32	51,43	51,47	6,60	10,29	12,88	12,14	9,64	7,64	3,40	14,80	85,8	70,1	62,6	63,8	74,3	78,4

DATES.	VENT. — DIRECTION ET FORCE.												NÉBULOSITÉ.						PLUIE.	REMARQUES.
	7h		10h		13h		16h		19h		22h		7h	10h	13h	16h	19h	22h		
1	N	1	E	0	NE	3	N	2	NE	2	NE	2	0	0	0	0	0	0	.	Gelée blanche.
2		2		2		2		2		1		1	0	1	1	0	0	0	.	
3	NW	0	E	0	NE	2	SE	1	W	0	SW	0	1	1	0	0	0	0	.	
4	SW	2	W	0	NW	0	W	2	W	2	SE	1	0	0	1	0	0	0	.	
5	S	0	S	0	NE	0	NE	2	NE	1	NE	1	1	0	2	5	9	5	.	Halo lunaire.
6	W	0	E	0	N	0	N	2	NW	1	NW	0	1	2	1	0	0	0	.	Éclairs vifs et fréquents le matin.
7	NW	1	N	1	N	2	N	2	N	1	N	1	5	5	5	0	0	0	.	
8	N	2	NW	0	N	1	N	2	W	1	W	1	10	10	0	0	0	0	.	Brouillard.
9	NW	1	NE	2	E	1	E	3	NE	2	NE	1	0	0	0	0	0	0	.	
10	SE	1	NE	1	NE	1	N	1	NW	1	NW	1	0	0	0	1	5	5	.	Tonnerre lointain.
11	NW	1	NE	2	NE	1	NW	2	W	1	NW	1	0	0	0	0	0	0	.	
12	N	2	N	3	N	2	N	3	N	3	N	2	10	2	2	0	10	10	.	
13	NE	2	E	0	NW	1	N	3	N	1	N	2	5	0	3	0	8	10	.	
14	NE	2	NE	2	NE	3	NE	3	N	1	NW	1	10	9	9	4	1	0	0,1	Grésil.
15	SW	1	S	3	S	3	SE	4	SE	4	SE	4	0	10	10	10	10	10	0,7	Gelée blanche. Giboulées.
16	W	3	W	3	NW	2	NW	3	W	3	SW	2	10	6	8	5	4	0	2,2	Giboulées.
17	S	2	S	2	SW	2	NW	2	NW	2	N	1	10	10	5	10	10	10	4,7	Giboulées. Tonnerre à 14 h. 30 et 21 h.
18	W	0	W	2	NW	3	W	1	SW	1	SW	1	0	10	5	10	6	4	3,7	Gelée blanche. Giboulées.
19	NE	1	SE	1	NE	1	N	1	SW	1	SW	1	10	3	8	2	0	0	0,5	
20	S	2	SW	3	SW	2	W	2	W	1	SW	1	1	9	9	9	9	10	.	
21	W	3	W	3	W	3	W	2	W	2	NW	1	10	10	10	10	10	10	4,4	
22	W	3	W	3	W	3	W	3	W	2	W	1	10	10	9	10	10	10	.	
23	W	1	W	1	NW	1	N	1	NW	0	S	0	10	6	3	3	0	0	.	
24	W	2	W	2	W	2	W	1	SW	1	SW	1	1	10	10	4	10	10	.	
25	W	2	SW	3	NW	3	NW	2	W	2	W	1	10	10	10	10	5	10	0,7	
26	W	1	W	2	W	2	W	1	NW	1	NW	1	5	2	10	8	2	0	.	
27	W	2	W	1	W	3	SW	3	W	3	W	3	1	3	5	2	10	10	.	Gelée blanche.
28	W	3	NW	3	NW	3	NW	3	NW	2	W	1	0	9	10	9	10	10	1,4	
29	S	1	S	1	SE	1	E	3	NE	3	NE	3	10	10	10	9	10	10	7,6	
30	NW	1	NW	3	NW	3	N	3	NW	1	NW	1	4	4	3	1	1	0	0,3	
Moy.	1,5		1,6		1,9		2,2		1,6		1,3		4,5	5,1	4,9	4,1	4,7	4,5	26,3	

Mai 1892.

SAINTE-HONORINE-DU-FAY.

Longitude 2°50′ W. — Latitude 49°5′. — Altitude 11^{m},3.

DATES.	PRESSION (700 +)						TEMPÉRATURE.								HUMIDITÉ RELATIVE.					
	7h	10h	13h	16h	19h	22h	7h	10h	13h	16h	19h	22h	Min.	Max.	7h	10h	13h	16h	19h	22h
1	55,0	54,0	52,6	51,2	49,8	48,3	4,6	11,5	12,6	11,1	9,0	7,1	1,8	13,7	90	75	40	56	65	79
2	45,7	45,3	44,8	44,5	44,4	44,3	7,3	8,9	11,1	8,1	7,0	3,9	2,8	12,1	91	77	77	84	85	85
3	42,9	42,9	40,7	40,5	40,8	41,1	4,8	8,1	11,5	9,4	7,6	5,7	- 0,1	13,0	84	71	60	76	77	78
4	42,9	43,1	43,9	44,6	45,7	46,9	8,4	13,1	11,9	11,2	9,7	8,0	2,3	15,2	83	81	80	80	83	86
5	48,9	49,7	49,9	50,2	50,8	51,4	7,7	8,8	8,8	8,5	6,3	5,4	5,2	14,8	89	84	83	61	80	81
6	53,5	54,8	55,7	56,1	56,8	57,5	5,9	6,9	8,6	8,5	7,8	7,0	3,7	10,3	65	56	59	59	71	71
7	58,9	58,9	58,3	57,6	57,7	57,6	6,6	8,8	11,7	13,0	9,3	5,8	- 0,5	14,7	71	48	46	43	58	58
8	57,5	57,1	56,6	55,9	55,6	55,4	8,9	12,3	15,7	14,5	10,3	6,2	- 0,6	17,3	72	53	39	40	69	72
9	55,8	55,6	54,9	54,1	54,0	53,9	11,1	16,2	18,2	17,2	14,0	10,4	3,1	19,3	70	56	42	43	47	65
10	54,1	53,9	53,6	53,2	53,5	53,7	10,0	14,7	17,4	17,5	11,3	7,9	3,3	18,7	81	60	52	61	81	83
11	54,7	55,3	55,6	55,0	55,4	56,0	9,4	10,0	13,5	14,4	12,3	10,2	7,3	15,8	96	96	81	73	76	80
12	58,5	58,7	58,7	58,5	58,6	58,6	9,8	13,8	16,8	15,3	12,6	9,4	7,8	18,9	91	76	64	37	44	55
13	58,3	58,3	57,5	56,9	56,7	56,3	9,2	15,6	19,7	16,4	14,8	9,5	5,0	20,4	91	69	42	49	76	73
14	55,2	55,5	55,1	55,0	55,1	55,2	12,6	18,3	18,3	17,2	14,7	11,4	7,6	20,7	64	63	48	49	53	54
15	55,3	55,0	54,6	53,6	53,1	52,7	9,5	12,6	15,7	17,1	12,9	10,3	5,8	17,3	81	59	41	45	83	74
16	51,5	51,3	50,8	50,4	50,1	50,0	10,1	12,7	13,3	12,4	11,5	9,6	9,2	14,3	82	55	57	57	62	69
17	51,1	52,6	53,4	54,4	55,0	55,6	10,3	11,9	14,0	13,6	13,0	10,5	7,8	15,9	80	70	48	59	75	69
18	56,8	56,9	56,7	56,5	56,6	56,7	10,8	14,2	17,8	16,1	14,0	12,4	4,8	18,7	80	67	53	66	72	72
19	56,6	57,6	57,7	57,8	57,7	57,8	11,9	15,1	16,1	16,3	15,2	11,4	9,1	17,8	69	50	48	47	51	55
20	55,7	54,9	54,6	54,0	54,2	54,5	12,6	16,0	14,4	16,1	12,5	10,7	8,0	17,3	71	58	79	58	76	78
21	55,0	55,3	55,1	54,6	54,7	54,5	11,1	15,2	16,2	15,4	12,3	8,0	8,0	18,7	84	56	56	59	71	74
22	53,6	53,1	52,5	51,6	51,7	51,3	10,9	15,0	19,1	16,9	13,2	10,7	4,5	21,4	85	70	59	67	77	77
23	50,5	50,8	50,9	51,1	51,5	51,4	17,1	22,3	23,9	21,5	15,9	11,4	9,8	25,1	57	43	39	57	72	73
24	52,7	51,8	50,8	49,4	48,8	48,2	14,4	18,0	21,6	24,2	19,4	14,0	10,0	24,2	80	65	54	60	67	75
25	45,7	46,1	46,5	46,7	47,6	47,5	16,6	20,2	23,9	24,1	15,6	12,7	12,7	24,7	89	81	74	65	77	80
26	48,0	47,6	47,2	46,7	46,3	46,0	13,8	19,3	24,9	24,9	22,0	18,8	11,4	26,6	86	76	68	67	71	75
27	48,5	49,6	48,9	47,7	48,1	47,1	16,8	19,7	23,1	24,5	17,0	14,5	13,2	25,2	83	77	61	63	86	85
28	45,0	45,5	45,9	48,4	50,3	52,2	21,2	23,4	21,7	18,8	16,6	13,5	12,5	24,9	45	48	62	61	70	66
29	54,1	54,5	54,4	54,7	55,3	56,0	16,3	17,1	19,9	21,3	18,8	16,2	7,9	22,2	66	60	56	46	47	53
30	56,7	56,6	55,3	54,1	53,2	52,2	14,8	21,2	25,3	22,9	22,4	18,2	6,8	26,1	77	55	36	42	56	55
31	49,8	48,5	47,1	48,7	48,3	48,8	22,8	23,0	23,1	15,8	17,6	15,7	12,4	27,9	63	67	73	85	76	76
Moy.	52,21	52,61	52,27	52,05	52,17	52,22	11,53	14,64	17,09	16,26	13,44	10,53	6,54	18,81	77,9	65,2	57,3	58,5	69,5	71,8

DATES.	VENT. — DIRECTION ET FORCE.												NÉBULOSITÉ.						PLUIE.	REMARQUES.
	7h		10h		13h		16h		19h		22h		7h	10h	13h	16h	19h	22h		
1	W	1	W	1	N	2	NE	1	W	1	W	1	0	0	2	5	5	5	.	
2	W	0	N	1	NE	1	NE	2	NE	2	NE	2	8	8	5	9	5	0	.	
3	NE	1	NE	2	NE	3	NE	2	NE	1	NE	1	1	5	8	10	10	10	.	Gelée blanche.
4	NE	2	NE	2	S	0	N	2	N	1	N	1	1	1	9	9	9	9	0,5	
5	NE	3	NE	4	NE	3	NE	3	N	2	N	1	10	10	10	0	0	8	.	
6	NE	4	NE	4	NE	4	N	4	N	2	N	1	9	5	3	8	8	0	.	
7	SE	1	NE	2	NE	2	W	1	N	0	W	1	0	1	0	0	0	0	.	Gelée blanche
8	S	1	N	1	N	2	N	2	NE	1	NE	1	0	0	0	0	0	0	.	Gelée blanche.
9	SE	0	NE	2	NE	2	NE	3	NE	3	NE	1	0	0	0	0	1	0	.	
10	N	1	NE	2	NE	2	NW	2	NW	1	NW	1	0	0	0	0	2	3	.	
11	W	1	W	1	N	3	N	3	N	2	N	2	10	10	9	3	8	9	2,3	
12	N	2	N	2	N	2	N	3	NW	1	NW	0	9	0	0	0	0	0	1,0	
13	W	1	W	1	N	1	N	1	NW	0	NW	1	0	0	0	8	9	2	.	
14	W	2	W	1	W	1	W	3	W	2	W	2	10	5	10	10	2	0	.	
15	W	2	W	3	W	4	W	3	W	2	W	2	0	2	3	3	8	9	.	
16	W	4	W	3	W	3	W	4	W	3	W	3	3	9	8	8	8	8	0,2	
17	W	3	W	2	W	4	W	2	W	2	W	2	10	10	8	9	5	0	0,1	
18	SW	1	SW	2	W	2	W	2	W	2	W	2	0	5	8	9	9	10	.	
19	W	3	W	3	W	4	W	4	W	3	W	2	0	0	0	1	0	0	.	
20	W	3	W	4	W	4	W	5	W	4	W	3	1	1	10	3	9	5	.	
21	W	2	W	2	W	2	NW	2	NE	2	SW	1	0	4	5	2	1	0	.	
22	W	2	W	1	SE	1	N	2	N	1	SW	1	8	5	4	8	8	8	.	
23	S	1	S	1	W	2	NE	2	NE	2	NE	2	1	2	3	2	0	0	.	
24	S	2	SW	1	SW	1	S	1	N	1	N	0	0	2	3	4	4	9	.	
25	SE	0	S	1	S	1	W	1	N	2	NW	1	10	10	8	8	5	5	5,1	Tonnerre.
26	NE	2	NE	1	SE	1	NE	1	N	1	NW	1	10	9	9	5	6	8	.	Éclairs dans la nuit.
27	SW	2	S	2	S	2	E	1	N	2	W	1	10	10	8	9	10	5	0,1	
28	SE	4	SE	4	S	4	W	4	W	2	W	1	3	2	8	9	3	0	.	
29	S	3	SW	4	SW	3	SW	3	SW	3	SW	2	5	3	8	3	0	0	.	Halo solaire.
30	S	2	S	1	SE	1	NE	1	SE	1	SE	1	0	0	1	5	1	0	.	
31	S	1	S	1	W	3	W	2	W	3	SW	1	6	4	10	9	1	1	11,8	Tonnerre.
Moy.	1,8		2,0		2,3		2,3		1,8		1,4		4,0	4,0	5,2	5,1	4,4	3,7	31,1	

Juin 1892.

SAINTE-HONORINE-DU-FAY.

Longitude 2°50′ W. — Latitude 49°5′. — Altitude 118m,3.

DATES.	PRESSION (700 +).						TEMPÉRATURE.								HUMIDITÉ RELATIVE.					
	7h	10h	13h	16h	19h	22h	7h	10h	13h	16h	19h	22h	Min.	Max.	7h	10h	13h	16h	19h	22h
1	50,7	50,8	51,0	50,8	50,6	50,6	13,8	17,2	18,8	19,0	16,5	14,4	11,1	20,2	82	66	69	73	67	70
2	48,0	48,0	47,9	47,9	48,5	48,4	14,4	15,2	18,3	18,0	15,9	13,7	12,5	19,4	70	86	80	81	83	84
3	51,7	52,6	53,1	53,6	54,3	54,9	13,5	16,4	17,6	16,5	13,5	10,2	10,2	19,6	87	61	63	66	81	81
4	54,6	55,7	55,2	54,1	53,4	52,7	12,8	15,4	18,1	18,2	16,0	13,9	6,7	19,7	86	65	49	52	58	69
5	49,2	50,1	50,7	51,7	52,8	53,6	13,5	15,0	16,5	15,0	13,6	12,1	11,7	17,4	88	73	60	69	81	80
6	57,2	57,7	58,4	59,0	59,6	60,2	14,1	18,5	20,6	19,3	16,9	15,0	10,6	20,9	82	78	62	68	70	76
7	59,9	60,2	59,8	58,9	58,8	59,1	15,8	18,8	19,7	18,5	15,5	13,1	7,9	20,2	87	78	53	66	78	79
8	59,7	59,8	59,1	58,1	57,9	57,8	14,9	19,4	19,4	19,3	16,6	14,5	8,4	20,5	78	62	65	65	72	78
9	57,4	56,9	56,0	55,1	54,5	53,8	13,8	15,1	18,2	18,9	17,9	15,2	10,2	20,1	93	87	82	74	81	80
10	52,0	52,1	50,4	49,8	49,6	49,7	18,9	22,1	25,4	24,5	21,5	17,8	9,1	27,8	84	69	56	57	62	65
11	49,6	49,6	49,7	49,4	49,4	49,7	16,1	16,8	18,1	18,8	16,3	13,7	10,5	19,9	80	77	62	54	59	68
12	50,0	49,8	49,5	49,4	49,6	49,4	14,5	17,3	20,1	17,1	15,2	13,1	8,6	21,0	79	64	53	67	78	78
13	51,9	53,1	53,9	53,2	53,3	53,1	10,6	12,4	12,1	13,5	11,6	9,3	9,3	14,4	72	65	59	50	60	63
14	52,3	51,4	50,7	50,2	49,9	50,4	8,5	10,5	11,9	11,2	10,7	10,1	4,7	13,1	72	61	54	75	77	76
15	50,8	51,2	51,3	51,2	52,0	52,8	10,4	11,5	13,4	12,9	11,6	9,7	9,0	14,7	74	62	48	54	64	65
16	52,4	52,1	51,9	52,1	52,5	52,9	10,8	15,6	17,4	15,4	14,1	13,6	5,8	18,6	75	53	49	75	75	80
17	52,7	52,7	53,3	53,3	53,0	52,8	12,0	12,1	14,8	15,0	13,8	10,8	10,5	17,5	91	96	74	71	65	65
18	53,2	53,5	53,3	52,4	52,4	52,0	13,0	15,0	15,4	16,5	13,0	10,0	6,5	18,7	77	61	46	48	56	61
19	50,9	50,8	50,4	50,2	50,1	50,6	11,1	14,6	17,1	16,3	15,1	12,0	6,0	18,6	80	54	45	42	51	56
20	50,3	50,5	50,6	50,4	50,6	50,3	13,1	13,5	16,1	17,9	14,8	13,7	9,6	18,5	77	82	54	53	77	80
21	50,3	50,5	51,0	51,1	51,8	51,8	12,1	14,6	19,2	19,4	17,1	15,0	11,4	21,6	98	93	73	72	83	83
22	51,4	51,3	51,0	49,8	48,6	46,8	16,5	16,9	19,1	16,5	13,5	12,7	12,6	20,4	85	85	68	79	90	91
23	38,7	42,0	45,5	48,0	49,7	51,3	15,8	11,9	14,0	16,0	15,0	11,5	11,0	16,4	94	93	70	68	72	74
24	52,9	53,1	52,9	52,6	52,5	52,6	13,1	15,9	20,2	17,9	16,5	13,7	7,4	22,6	87	73	51	68	69	71
25	52,3	52,7	52,2	51,9	51,9	52,7	15,7	20,5	20,0	20,2	17,9	15,4	10,2	21,7	81	57	63	64	90	89
26	55,8	56,2	56,5	56,9	57,2	57,5	14,7	17,5	20,3	20,6	18,6	17,8	13,1	22,2	83	74	68	76	92	92
27	57,2	57,4	56,9	56,7	56,7	56,8	19,6	22,6	25,1	26,4	19,5	14,7	14,7	26,8	87	71	69	68	86	89
28	55,7	54,9	53,5	51,9	50,7	50,6	16,1	23,2	29,7	31,7	28,7	24,5	13,2	31,7	100	77	53	38	56	62
29	52,5	53,3	55,7	57,1	58,2	58,9	15,8	18,0	15,2	14,9	14,8	13,5	13,5	18,5	88	82	83	80	82	84
30	61,0	60,9	60,4	59,7	59,9	59,7	13,4	18,5	19,5	18,0	16,4	13,6	8,5	21,8	88	67	55	61	69	73
Moy.	52,74	53,03	53,06	52,88	53,00	53,12	13,95	16,40	18,38	18,11	15,27	13,61	9,82	20,15	83,5	72,4	61,2	64,5	72,8	75,4

DATES.	VENT. — DIRECTION ET FORCE.												NÉBULOSITÉ.						PLUIE.	REMARQUES.
	7h		10h		13h		16h		19h		22h		7h	10h	13h	16h	19h	22h		
1	SW	2	SW	2	SW	2	W	2	SW	1	SW	1	5	9	8	6	4	5	1,5	Tonnerre à 15 h. 30.
2	S	3	S	3	SW	3	W	2	SW	1	SW	1	8	10	9	9	9	9	1,3	
3	W	1	W	2	W	2	NE	2	NE	1	NE	1	8	5	5	6	8	5	.	
4	SW	1	SW	1	SW	2	W	1	SW	2	SW	2	4	4	3	8	8	10	.	
5	SW	3	SW	3	W	4	W	4	W	4	W	3	10	10	9	10	9	8	0,1	
6	W	3	W	1	W	1	W	1	N	1	N	1	4	6	0	0	0	0	.	
7	SW	0	N	1	N	2	N	2	NE	2	NE	1	0	1	0	0	0	0	.	
8	E	1	NE	2	N	2	NE	2	NE	2	NE	1	0	0	0	0	0	0	.	
9	NE	0	NE	1	N	1	N	2	N	1	N	1	10	10	10	8	0	0	.	Brouillard à 7 h. et 10 h.
10	SW	1	SW	1	NW	1	NE	1	W	2	SW	1	0	0	5	1	0	2	.	
11	SW	1	W	2	W	3	W	3	W	1	W	0	0	9	8	5	0	0	.	
12	W	2	W	1	W	1	N	2	N	1	N	1	1	3	5	2	5	0	.	
13	N	2	N	2	N	3	N	2	N	3	NE	2	1	3	3	1	1	0	.	
14	NE	3	N	3	NE	3	NE	4	NE	4	NE	4	9	10	10	10	10	9	.	
15	NE	4	NE	4	NE	4	N	3	N	3	NW	1	10	9	5	1	1	0	.	
16	W	3	W	3	W	3	W	3	W	1	W	1	10	9	5	9	10	10	.	
17	W	2	W	2	NW	1	N	1	W	2	SW	2	10	10	5	8	8	6	1,9	
18	W	1	NW	2	W	2	W	1	NE	2	W	0	1	3	8	8	8	5	.	
19	W	2	W	3	W	2	W	2	W	2	W	1	9	4	5	4	8	8	.	
20	W	2	W	0	W	2	W	2	W	2	SW	1	9	9	9	8	10	9	.	
21	SE	0	E	0	W	2	W	1	W	2	SW	1	10	10	8	9	10	9	1,0	
22	S	2	SW	1	W	3	NE	2	N	1	NE	0	10	10	10	10	10	10	0,5	Tonnerre lointain à 15 h.
23	SW	2	NW	3	W	4	W	2	W	3	W	1	10	10	9	5	1	0	19,5	
24	SW	1	W	2	S	2	NE	2	N	1	NE	1	8	8	6	6	5	9	.	
25	W	1	SE	1	SW	2	SW	2	SW	2	W	2	1	8	9	9	10	10	.	
26	W	2	W	2	W	2	W	2	W	0	W	0	10	5	9	9	6	9	0,4	
27	SW	1	SW	1	W	0	W	0	N	2	N	1	10	10	7	4	0	10	.	
28	N	1	NE	0	NE	1	S	2	SW	0	SW	2	10	0	2	1	7	10	.	Brouillard à 7 h. Éclairs et tonnerre a 22 h.
29	W	3	W	3	W	3	W	4	W	3	W	2	10	9	10	10	9	8	0,1	
30	SW	2	S	0	W	1	N	2	NE	1	NW	1	5	5	5	6	5	2	.	
Moy.	1,7		1,7		2,1		2,0		1,8		1,2		6,4	6,6	6,2	5,8	5,4	5,4	26,3	

Juillet 1892.

SAINTE-HONORINE-DU-FAY.

Longitude 2°50′ W. — Latitude 49°5′. — Altitude 118m,3.

DATES.	PRESSION (700 +).						TEMPÉRATURE.								HUMIDITÉ RELATIVE.					
	7h	10h	13h	16h	19h	22h	7h	10h	13h	16h	19h	22h	Min.	Max.	7h	10h	13h	16h	19h	22h
1	59,9	60,1	59,5	59,1	59,2	58,5	14,7	19,1	19,6	19,5	16,3	13,1	7,6	20,5	85	57	42	46	63	62
2	56,7	55,7	53,7	52,0	51,0	50,1	14,8	21,1	25,1	26,1	23,2	19,8	6,5	26,4	72	46	40	32	51	50
3	46,6	47,6	48,5	48,7	48,8	50,0	20,3	22,6	24,9	23,4	22,3	19,4	12,9	26,3	57	54	50	59	66	70
4	51,4	52,5	53,1	53,4	54,6	55,5	18,2	18,8	22,1	23,2	19,0	14,3	13,5	23,7	83	74	56	60	67	64
5	55,9	55,6	54,7	53,0	52,7	52,4	16,1	18,4	21,7	21,5	18,3	15,5	9,1	22,6	71	63	48	53	72	74
6	53,1	53,8	54,2	53,1	51,7	51,0	15,7	18,1	20,2	22,0	21,3	18,6	12,4	22,9	82	62	52	51	50	56
7	49,0	49,2	49,6	49,9	50,3	51,4	18,5	19,2	16,9	19,2	17,2	14,4	14,4	22,6	74	81	93	65	72	65
8	54,7	55,5	55,8	56,1	56,5	55,6	15,2	17,9	19,5	19,8	17,1	11,1	10,8	21,0	78	67	45	44	64	61
9	56,7	55,9	54,8	53,5	53,5	53,8	15,3	20,3	23,7	25,6	22,7	18,5	6,5	25,8	74	53	41	38	45	53
10	54,0	54,2	54,4	53,8	53,5	53,1	16,5	19,2	22,0	19,6	16,0	11,6	7,6	23,3	85	67	51	58	65	67
11	51,3	50,0	48,2	46,2	44,8	43,4	13,4	18,9	24,9	26,5	20,4	18,1	6,2	26,5	81	54	28	25	53	67
12	42,3	42,3	41,7	42,3	42,4	42,4	14,8	17,6	21,1	15,1	14,8	14,4	13,5	21,8	97	78	67	89	86	85
13	41,9	41,6	41,6	41,6	42,2	43,6	14,7	15,9	16,1	16,8	15,8	14,5	10,6	19,7	85	81	93	85	92	93
14	46,8	48,4	49,2	50,4	51,3	52,3	13,2	13,6	15,4	15,9	15,5	13,7	11,9	16,5	95	92	84	81	82	74
15	53,2	53,7	53,0	52,0	51,5	49,4	13,3	18,7	20,7	19,6	17,1	15,4	10,2	21,7	95	67	60	65	77	76
16	47,7	46,9	45,8	45,0	44,3	44,5	17,3	22,1	22,6	18,3	17,0	15,7	11,9	23,4	76	61	54	90	89	87
17	43,9	44,3	44,8	45,8	46,8	47,8	17,1	17,9	18,7	16,7	14,6	13,6	13,2	21,2	81	80	78	82	87	89
18	51,1	52,2	52,9	52,9	52,8	52,7	12,3	13,3	15,0	15,0	13,8	12,5	11,6	16,3	96	84	73	70	76	76
19	52,3	52,3	51,9	50,9	48,0	47,0	13,5	14,6	13,9	14,7	14,2	13,0	9,9	18,4	80	73	84	68	92	92
20	45,4	47,5	49,8	52,5	54,0	53,4	11,8	12,9	13,9	15,2	14,9	13,2	10,6	16,2	90	87	80	75	79	79
21	57,3	58,0	57,9	57,8	57,9	57,8	12,6	13,0	15,1	14,4	12,6	10,2	10,2	16,0	77	78	60	64	82	82
22	58,1	58,3	57,8	57,5	57,6	57,7	14,1	16,1	18,2	18,1	14,8	12,2	6,5	18,9	84	75	52	60	80	79
23	58,7	58,7	58,5	58,2	57,9	57,8	14,6	17,8	19,6	20,5	16,4	14,0	6,9	21,0	81	58	62	59	77	78
24	58,4	58,1	57,7	57,3	56,9	56,6	15,6	18,8	22,0	20,6	16,6	15,0	9,2	22,7	83	71	60	61	88	89
25	56,3	55,6	54,8	54,2	54,0	54,0	14,1	18,9	19,8	18,1	15,2	13,4	11,8	20,4	86	72	69	69	84	84
26	53,9	53,3	52,6	52,3	52,2	53,0	14,3	18,0	22,1	21,9	19,2	16,5	9,8	23,0	84	70	60	65	76	75
27	53,2	53,4	53,4	53,2	53,2	53,7	16,9	25,5	24,9	21,5	18,2	16,7	11,0	25,1	73	26	40	64	85	86
28	54,4	54,3	54,2	53,9	53,9	54,4	16,2	18,4	20,6	21,4	17,1	16,0	13,7	22,4	91	78	68	71	87	89
29	55,6	55,7	55,1	54,6	54,4	54,3	15,1	15,2	19,2	17,4	16,5	15,5	13,7	20,2	98	97	82	88	94	94
30	54,9	54,8	54,9	54,6	54,6	54,7	15,4	17,8	17,4	18,5	14,7	14,3	13,4	19,0	96	89	90	73	94	94
31	54,1	54,1	54,0	53,4	53,1	52,9	15,7	16,9	18,2	20,9	19,1	17,3	13,6	21,5	91	88	83	72	75	80
Moy.	52,54	52,70	52,52	52,23	52,12	52,09	15,20	17,96	19,84	19,58	17,35	14,89	10,67	21,52	83,2	70,4	62,7	63,9	75,8	76,5

DATES	VENT. — DIRECTION ET FORCE.																		NÉBULOSITÉ.						PLUIE.	REMARQUES.
	7h		10h		13h		16h		19h		22h		7h	10h	13h	16h	19h	22h		
1	W	1	W	2	N	2	N	2	N	1	NE	1	0	1	0	0	0	0	.	
2	S	1	SE	1	SE	1	SE	2	SE	0	NW	1	0	1	0	0	2	5	.	
3	S	2	W	2	W	3	W	2	W	2	W	2	1	2	5	4	5	5	.	
4	W	2	SW	2	SW	2	W	3	W	2	W	1	5	8	4	7	0	0	.	
5	SW	3	SW	2	SW	3	SW	3	W	1	W	1	0	4	6	8	10	10	.	
6	W	2	W	3	W	3	W	3	W	3	W	2	5	4	5	2	1	0	2,6	
7	SW	3	SW	4	W	4	W	4	W	3	W	3	9	10	10	10	3	9	0,2	
8	W	3	W	3	W	3	W	3	W	1	W	1	1	3	2	1	0	0	0,9	
9	SE	0	S	1	SW	1	SW	1	SW	1	SW	1	2	1	1	0	0	0	.	
10	W	1	W	1	W	1	N	2	N	1	NE	1	9	5	3	2	1	0	.	
11	E	2	E	3	E	2	E	3	NE	1	NE	1	0	0	0	0	0	1	.	
12	S	0	SW	2	SW	1	W	2	SW	1	SW	1	10	9	5	10	7	9	19,8	Tonnerre la nuit et à 13 h.
13	S	2	S	1	S	0	S	1	N	0	NW	1	8	9	10	8	8	8	16,5	Tonnerre à 13 h. Arc-en-ciel a 19 h.
14	NW	1	W	2	NW	3	NW	2	NW	1	NW	1	10	10	10	10	8	10	0,6	
15	SW	0	S	2	SW	1	NW	1	N	2	N	1	10	9	8	8	2	0	.	
16	SE	1	SE	2	SE	2	SE	1	W	0	W	1	10	5	9	10	10	9	0,2	Éclairs le soir.
17	W	1	W	1	W	2	N	1	N	1	N	2	2	5	9	8	9	10	0,4	
18	NE	1	NE	2	NE	1	NE	2	E	0	E	0	10	10	10	10	10	10	0,4	
19	SW	1	W	2	W	3	W	3	W	4	W	4	0	5	8	10	10	10	1,1	
20	NW	4	NW	4	NW	3	NW	4	NW	2	N	1	10	10	10	10	9	0	7,0	
21	NW	2	NW	3	NE	3	NE	2	N	1	N	1	9	10	1	8	0	0	.	
22	SW	1	SE	2	NE	2	NE	2	NE	1	NW	1	5	5	4	1	0	0	.	
23	S	0	NE	2	NE	2	NE	3	N	2	N	1	0	0	0	0	0	0	.	
24	NE	1	NE	2	NE	3	NE	3	NE	2	N	1	0	0	0	1	1	0	.	
25	NE	2	N	2	NE	3	NE	4	NE	3	NE	2	5	1	1	1	1	0	.	
26	NE	2	NE	1	NE	2	NE	3	N	3	NE	0	0	0	1	0	5	5	.	
27	E	2	E	3	E	2	NE	2	NE	1	NE	1	0	0	3	7	4	5	.	Éclairs le soir.
28	NE	2	NE	2	NE	3	N	2	N	2	N	1	9	5	3	2	9	0	.	Éclairs le soir.
29	NW	2	NE	2	NE	2	NE	2	NW	1	E	1	10	10	8	10	10	10	7,3	Tonnerre.
30	NE	2	N	0	N	1	N	1	N	1	N	1	10	10	10	9	10	10	20,6	
31	N	1	N	1	NW	1	NW	1	NW	1	NW	1	10	10	8	5	0	0	.	
Moy.	1,6		1,9		2,1		2,3		1,5		1,2		5,2	5,2	5,0	5,2	4,4	4,1	77,6	

Août 1892.

SAINTE-HONORINE-DU-FAY.

Longitude 2°50′ W. — Latitude 49°5′. — Altitude 118m,3.

DATES.	PRESSION (700 +).						TEMPÉRATURE.								HUMIDITÉ RELATIVE.					
	7h	10h	13h	16h	19h	22h	7h	10h	13h	16h	19h	22h	Min.	Max.	7h	10h	13h	16h	19h	22h
1	52,6	52,4	52,3	52,4	52,3	53,0	16,5	17,6	19,2	19,0	18,7	17,1	13,6	20,3	93	75	81	80	79	80
2	55,1	56,1	55,9	56,2	56,1	56,1	14,4	14,8	17,6	17,1	15,8	15,0	13,9	18,2	80	78	65	63	76	80
3	55,5	55,6	55,2	55,0	54,8	54,5	15,5	17,6	20,0	18,5	17,4	14,5	13,3	20,3	90	75	77	77	86	84
4	53,6	54,0	53,9	54,4	54,8	55,2	16,5	19,2	19,2	17,9	15,8	12,0	12,0	21,5	85	74	70	70	76	76
5	55,7	55,7	55,2	54,6	54,5	54,6	16,1	17,9	20,9	20,3	17,6	13,0	8,5	22,3	84	63	54	56	62	62
6	54,4	54,7	54,6	54,8	54,9	55,3	16,8	17,3	20,7	19,1	17,5	13,3	10,9	21,7	73	77	58	63	69	74
7	55,3	55,3	55,2	54,4	54,1	53,5	16,5	18,2	20,0	22,9	20,8	16,4	12,4	24,3	93	78	64	53	62	75
8	50,1	49,0	47,6	47,9	48,2	48,4	18,6	24,4	27,5	22,2	16,8	15,2	11,5	28,4	76	48	44	57	78	79
9	49,8	50,3	50,8	51,7	52,6	53,5	17,1	19,2	21,4	18,6	15,8	14,8	12,4	23,7	87	85	81	86	93	91
10	55,6	56,4	56,1	56,1	56,6	57,2	14,1	16,1	17,6	17,0	15,2	12,8	12,8	19,2	81	77	72	68	75	75
11	57,5	58,0	57,2	57,1	57,0	56,9	14,8	17,3	18,6	18,1	15,5	12,5	8,0	19,8	74	54	63	56	62	67
12	56,2	55,6	54,8	53,5	52,9	52,3	13,6	21,0	24,4	24,6	18,2	15,8	6,6	26,1	82	59	44	37	76	77
13	49,7	49,1	48,6	48,2	48,6	48,9	17,1	21,8	26,5	25,7	22,8	19,9	11,0	27,5	68	49	36	45	52	59
14	51,4	51,3	51,0	50,0	49,8	49,8	16,8	19,6	22,5	23,5	20,3	18,9	16,4	25,0	82	67	54	56	88	88
15	51,9	52,7	53,6	53,9	54,4	55,2	16,6	20,0	23,4	23,8	20,4	17,0	15,1	24,2	91	71	55	58	60	64
16	55,0	53,2	51,4	50,4	50,4	50,4	17,3	23,3	29,3	31,8	25,9	23,6	10,3	32,1	80	54	43	40	67	70
17	51,3	51,7	51,5	51,5	50,7	50,1	22,4	25,8	28,5	23,5	18,5	17,5	17,5	29,4	80	62	55	70	90	90
18	47,6	46,5	45,3	45,6	45,7	45,1	23,8	27,7	29,5	20,1	18,0	16,4	16,4	29,6	75	61	58	72	86	94
19	45,7	45,7	46,4	47,4	48,3	49,2	17,3	17,8	16,6	16,0	14,8	13,7	13,7	18,8	96	91	95	94	88	89
20	53,0	54,7	55,3	56,0	56,8	57,1	15,6	18,4	21,1	18,5	16,0	13,1	12,6	21,7	87	70	63	71	82	85
21	57,4	57,3	57,3	56,9	56,3	56,1	13,0	17,6	22,7	20,0	17,2	13,9	6,9	23,6	84	66	51	61	74	80
22	53,3	52,5	51,6	50,8	49,7	48,8	13,1	19,5	25,8	24,0	20,6	17,1	10,5	26,3	88	68	56	65	74	88
23	47,0	47,1	46,8	46,5	46,0	46,3	19,6	24,9	23,6	22,4	21,2	18,1	12,9	27,1	81	55	77	84	90	91
24	46,9	47,3	47,6	47,0	46,5	46,7	17,1	18,9	20,8	19,1	17,3	15,3	9,3	22,6	85	81	76	80	85	87
25	46,7	47,7	48,9	49,9	50,9	52,1	15,3	16,7	17,2	17,7	17,3	15,2	12,5	18,3	94	90	81	70	85	98
26	54,2	54,6	55,0	54,8	54,7	54,5	15,2	18,5	19,1	18,2	17,3	13,5	11,9	20,3	85	60	70	67	66	71
27	52,2	51,0	49,8	48,6	47,4	47,2	13,6	16,8	20,0	18,5	17,9	17,0	11,2	20,2	81	76	72	76	69	73
28	44,6	44,3	44,0	45,9	47,0	48,1	17,4	18,9	20,4	17,5	15,0	12,2	12,2	22,9	81	77	72	90	88	87
29	47,3	46,8	46,3	45,9	45,3	45,7	18,2	21,8	25,4	24,2	22,3	18,2	12,0	25,8	86	82	80	64	56	67
30	45,8	45,4	45,0	44,9	44,9	45,9	18,1	20,6	23,1	20,9	18,7	16,4	9,9	24,0	83	63	48	55	64	70
31	47,3	47,8	48,4	49,3	50,2	51,1	14,4	16,2	18,0	16,3	14,5	12,8	11,8	20,1	80	70	62	65	70	75
Moy.	51,60	51,61	51,37	51,34	51,37	51,57	16,53	19,53	21,95	20,55	18,10	15,55	11,94	23,40	83,4	69,5	63,8	66,1	75,1	78,9

DATES.	VENT. — DIRECTION ET FORCE.												NÉBULOSITÉ.						PLUIE.	REMARQUES.
	7h		10h		13h		16h		19h		22h		7h	10h	13h	16h	19h	22h		
1	W	2	W	2	W	3	W	2	NW	3	NW	2	10	10	10	8	9	10	.	
2	N	3	N	3	NW	2	NW	1	NW	0	NW	0	10	10	1	3	10	10	.	
3	NW	1	NW	2	NW	2	NW	1	NW	0	NW	1	10	10	9	9	1	5	.	
4	W	2	W	2	NW	2	NW	1	N	0	NW	1	9	8	9	4	0	0	.	
5	SW	1	W	2	W	1	N	1	N	2	NW	1	0	2	2	1	0	0	.	
6	W	2	W	3	W	2	W	2	W	3	W	1	0	9	6	2	0	0	.	
7	W	2	W	2	W	2	W	2	E	1	E	1	9	8	4	1	0	0	.	
8	SE	1	S	1	NE	1	NW	1	NW	1	NW	1	3	8	5	8	3	0	.	
9	S	2	W	1	W	1	W	1	N	2	N	2	9	5	8	9	10	10	5,5	Tonnerre à 16 h.
10	NE	3	NE	2	NE	2	NE	3	NE	1	NE	2	10	10	8	9	9	9	.	
11	SE	0	E	1	E	0	NE	1	NE	1	NE	1	0	2	1	0	0	0	.	
12	SW	1	SE	1	S	2	SW	1	NE	0	NE	0	0	0	0	0	0	0	.	
13	S	2	SW	2	SW	3	W	3	W	3	W	4	1	0	2	1	10	10	.	
14	SW	3	SW	2	SW	3	W	3	SW	3	SW	4	1	0	2	8	8	9	2,3	Arc-en-ciel à 19 h.
15	W	1	W	1	W	1	W	1	W	1	W	1	9	5	1	1	0	0	.	
16	E	2	S	2	S	3	SW	2	NW	1	NW	1	2	8	4	1	2	0	.	
17	S	0	W	1	SW	0	SW	1	NE	2	NW	2	5	5	8	8	5	9	.	Éclairs à 22 h. et tonnerre la nuit.
18	E	3	NE	2	W	1	NW	2	NW	2	NW	0	0	1	5	9	9	1	3,0	Éclairs à 22 h. et tonnerre à 16 h., à 22 h. et la nuit.
19	W	0	NW	0	NW	0	W	0	W	2	W	1	10	10	10	10	9	9	15,7	
20	W	3	W	3	NW	2	NE	1	NE	0	SW	1	5	3	3	2	0	0	.	
21	SW	1	SW	1	SW	1	NE	1	NE	0	NW	0	0	0	1	0	0	0	.	
22	S	0	NE	0	NE	1	NE	1	NE	1	NE	0	0	0	1	2	3	1	.	
23	SE	0	SE	1	S	1	SW	0	SW	0	SW	0	6	9	10	8	8	9	0,5	
24	W	1	W	0	W	0	N	1	N	2	N	2	0	6	9	9	10	10	.	
25	SW	2	W	2	W	4	W	3	W	2	W	1	10	8	9	7	5	0	2,7	
26	W	2	W	2	W	2	W	2	W	2	W	1	0	0	8	8	8	0	.	
27	SW	3	SW	2	SW	2	W	2	SW	4	SW	3	10	5	6	10	10	4	.	
28	S	3	SW	4	SW	4	SW	2	SW	1	SW	1	7	5	4	10	5	0	.	
29	S	2	SW	2	SW	2	SW	2	SW	3	SW	2	3	5	5	6	9	5	.	Arc-en-ciel à 18 h. 30.
30	S	2	SW	3	SW	4	W	3	W	3	W	3	5	5	6	5	6	0	0,1	
31	SW	3	W	3	W	3	SW	2	SW	1	SW	1	9	6	5	5	1	0	.	
Moy.	1,7		1,8		1,8		1,6		1,5		1,3		4,9	5,3	5,2	5,3	4,8	3,6	29,8	

Septembre 1892.

SAINTE-HONORINE-DU-FAY.

Longitude 2°50′ W. — Latitude 49°5′. — Altitude 118^{m},3.

DATES.	PRESSION (700 +).						TEMPÉRATURE.								HUMIDITÉ RELATIVE.					
	7^{h}	10^{h}	13^{h}	16^{h}	19^{h}	22^{h}	7^{h}	10^{h}	13^{h}	16^{h}	19^{h}	22^{h}	Min.	Max.	7^{h}	10^{h}	13^{h}	16^{h}	19^{h}	22^{h}
1	54,4	54,8	55,2	55,5	55,3	55,0	12,8	16,7	20,8	19,9	17,5	15,0	9,4	21,0	81	58	49	48	61	65
2	51,9	50,5	49,0	47,5	45,9	43,4	15,2	17,0	16,5	16,0	16,0	16,0	13,8	18,7	88	80	84	88	89	90
3	47,4	47,6	47,8	48,0	49,0	50,1	13,0	15,4	15,2	15,2	13,3	12,1	10,8	18,3	68	79	58	48	68	79
4	53,2	54,3	55,4	56,5	57,6	58,8	10,1	11,8	13,6	14,4	12,6	10,8	8,5	16,4	94	78	64	60	64	65
5	60,6	61,5	61,4	61,6	61,6	61,5	12,9	13,0	14,5	13,0	11,5	9,5	9,1	16,8	64	77	70	69	69	73
6	60,8	60,2	59,4	59,0	58,6	58,3	12,0	14,0	16,1	13,9	10,6	7,8	3,3	18,3	81	71	62	69	93	91
7	56,5	55,9	55,1	54,6	54,2	54,8	9,2	13,8	18,4	16,2	13,3	11,7	3,9	20,0	90	71	57	68	66	72
8	55,2	55,1	54,9	54,4	54,2	54,0	10,5	13,9	15,3	16,2	13,7	11,1	7,3	16,8	81	58	57	58	66	76
9	52,8	52,8	52,6	52,7	52,8	53,1	10,5	14,8	16,5	16,1	15,3	14,4	4,0	18,3	94	71	56	71	84	89
10	54,4	55,0	55,6	55,7	56,0	56,3	15,6	17,1	18,6	17,5	16,5	15,5	12,8	19,0	92	89	76	84	86	89
11	56,9	57,1	57,4	57,0	57,1	57,2	15,5	17,7	20,0	21,3	18,4	15,2	13,6	22,4	92	87	80	70	75	81
12	56,8	55,4	54,1	52,7	51,7	50,7	18,4	19,3	25,5	25,2	22,0	18,7	9,5	25,7	75	67	47	48	58	72
13	49,6	50,1	50,6	51,3	52,1	52,9	17,2	17,0	16,7	16,4	14,9	13,3	12,3	18,5	87	88	90	85	86	86
14	56,3	56,6	56,9	56,9	56,8	56,6	12,2	14,7	17,2	16,9	13,8	10,5	10,1	18,4	86	62	43	53	61	72
15	55,1	53,5	52,0	50,6	50,0	49,4	9,5	15,2	20,9	20,8	19,1	17,3	4,5	22,2	90	66	51	51	58	66
16	48,1	48,5	49,2	49,6	50,4	51,4	16,8	19,7	22,7	21,3	19,5	16,5	13,3	23,4	84	68	54	63	66	69
17	56,2	57,1	58,1	58,3	58,3	58,4	12,6	13,4	14,3	14,9	11,9	8,7	8,7	16,4	79	73	64	65	68	73
18	57,8	57,3	56,8	55,4	55,2	55,2	8,7	15,0	21,3	22,4	18,9	15,2	2,9	23,0	89	70	58	58	63	70
19	54,6	54,3	54,1	53,1	52,8	52,6	11,6	18,3	25,1	25,7	22,0	18,2	8,0	26,1	94	69	47	45	66	73
20	51,2	51,2	51,2	51,2	51,6	51,9	18,5	19,2	19,8	18,7	17,4	16,0	10,7	23,7	80	78	76	75	78	81
21	51,6	51,7	51,9	52,1	52,6	53,1	15,4	17,8	20,2	17,9	15,7	13,3	13,3	20,6	90	74	61	68	74	81
22	55,4	55,8	56,2	55,6	55,4	55,3	11,4	14,6	17,8	17,6	16,2	15,8	9,0	20,2	97	83	72	73	79	85
23	55,1	54,8	54,4	53,4	53,2	53,1	13,3	17,4	21,6	19,6	18,6	17,1	10,8	22,7	98	80	66	72	75	87
24	51,1	52,0	52,9	52,9	53,0	53,2	17,3	18,2	19,2	18,6	16,8	14,8	13,3	21,0	88	79	70	76	80	83
25	53,5	53,4	53,2	52,8	52,3	52,9	13,1	16,6	20,1	19,3	18,5	16,6	11,1	21,7	89	78	69	71	74	81
26	52,8	52,0	51,3	50,4	50,1	49,8	14,4	18,5	22,6	22,0	19,5	13,5	12,3	24,4	95	78	64	67	75	92
27	49,1	48,4	47,7	46,6	46,2	45,7	13,5	18,6	23,6	22,0	19,0	15,8	11,8	24,2	92	67	50	62	72	84
28	47,2	47,8	48,5	48,4	49,2	50,0	10,1	10,9	11,7	13,0	11,6	10,0	9,8	14,4	98	93	86	85	77	80
29	51,6	51,1	50,7	49,1	48,5	47,0	9,5	12,5	15,6	15,5	12,4	11,7	7,2	16,7	85	68	53	53	68	72
30	42,6	42,9	43,1	42,9	42,6	42,1	13,9	15,0	16,1	14,3	13,0	11,3	11,0	16,7	84	75	67	66	74	81
Moy.	53,33	53,29	53,22	52,86	52,81	52,79	13,16	15,90	18,58	18,06	15,98	13,78	9,54	20,20	86,8	74,5	63,4	65,6	72,4	78,6

DATES.	VENT. — DIRECTION ET FORCE.												NÉBULOSITÉ.						PLUIE.	REMARQUES.
	7^{h}		10^{h}		13^{h}		16^{h}		19^{h}		22^{h}		7^{h}	10^{h}	13^{h}	16^{h}	19^{h}	22^{h}		
1	W	3	W	3	SW	3	SW	3	SW	2	SW	2	0	1	2	3	1	0	.	
2	SW	3	SW	3	SW	4	SW	4	SW	4	SW	4	9	10	10	10	10	10	0,9	
3	W	2	W	2	NW	3	NW	3	W	2	W	3	10	6	5	4	1	0	8,5	
4	W	2	W	3	NW	3	NW	3	NW	2	NW	1	10	5	5	5	6	8	7,0	Arc-en-ciel à 7 h.
5	NW	1	NE	0	NE	1	NE	1	NE	1	NE	1	1	10	9	5	0	0	.	
6	SW	0	NE	1	N	1	N	0	NW	0	NW	0	0	1	6	0	0	0	.	
7	SW	0	W	2	W	2	W	3	W	2	W	2	8	5	6	8	10	9	.	
8	W	2	W	2	NW	2	NW	2	W	1	W	1	5	5	3	2	0	0	0,9	
9	W	0	W	2	NW	2	NW	3	W	2	W	2	8	5	3	10	9	6	.	
10	W	0	W	2	W	2	W	3	W	2	W	1	10	10	10	10	10	10	.	
11	SW	1	W	2	W	3	W	2	W	1	W	1	8	8	8	1	0	0	.	
12	S	0	S	2	S	2	S	3	S	2	S	2	2	3	2	3	0	0	.	
13	W	2	W	2	SW	1	W	2	W	0	W	0	9	9	10	9	0	0	0,8	
14	W	0	W	1	NE	2	NE	1	SW	1	SW	1	5	4	3	1	0	0	.	
15	SW	0	S	0	S	1	SE	0	S	0	S	0	0	0	1	8	0	0	.	Tonnerre la nuit.
16	SW	3	W	2	W	3	W	1	NW	2	NW	2	2	3	4	4	10	10	0,2	
17	NW	1	NE	2	NE	2	NE	2	NW	1	NW	1	10	9	8	0	0	0	6,5	
18	SE	0	S	1	S	1	S	1	SW	0	SW	0	0	0	0	0	0	0	.	
19	S	0	S	1	S	2	SW	2	S	0	S	1	1	0	1	0	0	5	.	
20	S	0	SW	1	SW	2	SW	2	SW	2	SW	2	7	8	10	9	9	9	1,0	Tonnerre à 15 h.; averse à 21 h. 55, 6^{mm} en 4 minutes.
21	SW	3	SW	2	SW	2	W	2	W	1	W	1	8	5	3	8	0	0	2,5	
22	SW	0	NE	1	NE	1	NE	2	NW	1	NW	1	10	2	1	5	0	0	.	Brouillard à 7 h.
23	SW	0	W	0	W	0	NE	2	S	1	S	0	9	0	0	1	4	5	.	Brouillard a 7 h.
24	W	2	NW	2	NW	2	W	2	W	2	SW	1	8	7	9	10	5	0	0,3	
25	SW	2	SW	1	SW	1	NW	1	NW	2	NW	0	10	10	5	5	9	10	.	
26	SW	0	S	0	S	0	S	0	SW	1	SW	0	9	5	6	9	8	5	.	
27	S	1	SW	2	SW	3	S	1	SW	3	SW	3	0	0	1	9	3	1	.	
28	W	2	W	2	W	2	W	2	W	2	W	2	10	10	10	7	0	0	10,4	Éclairs à 21 h. et 22 h.
29	SW	3	SW	3	SW	4	SW	3	SW	2	SW	3	1	2	3	2	3	5	5,6	Éclairs le soir.
30	SW	4	W	3	W	3	SW	2	SW	3	SW	3	9	9	8	9	0	10	0,4	
Moy.	1,2		1,7		2,0		1,9		1,5		1,4		6,0	5,1	5,1	5,2	3,3	3,4	45,0	

Octobre 1892.

SAINTE-HONORINE-DU-FAY.

Longitude 2°50′ W. — Latitude 49°5′. — Altitude 118m,3.

DATES.	PRESSION (700 +).						TEMPÉRATURE.								HUMIDITÉ RELATIVE.					
	7h	10h	13h	16h	19h	22h	7h	10h	13h	16h	19h	22h	Min.	Max.	7h	10h	13h	16h	19h	22h
1	38,4	39,0	39,6	39,5	40,3	41,1	10,1	12,5	14,9	14,5	10,6	8,5	7,7	16,5	92	73	58	53	63	79
2	40,1	40,4	41,2	43,0	44,1	45,4	8,5	8,7	8,9	9,9	9,1	8,3	6,3	12,6	86	89	92	84	85	86
3	48,0	48,7	49,4	49,2	49,3	49,4	8,8	10,4	12,1	12,6	11,1	10,5	6,9	14,4	87	85	82	74	80	86
4	45,8	44,6	43,6	41,8	41,2	40,7	9,6	11,9	14,3	14,6	13,5	13,0	6,5	15,4	94	86	78	81	86	90
5	37,8	38,1	38,5	38,4	38,7	39,0	10,0	10,4	10,8	13,0	11,4	9,8	8,9	14,6	96	93	88	78	84	91
6	35,6	35,3	34,9	35,1	36,4	37,8	8,5	10,5	12,5	14,3	12,6	10,8	6,6	15,5	97	88	81	66	72	79
7	38,8	38,7	38,6	39,3	40,1	41,0	9,2	10,7	12,3	10,3	9,3	8,2	7,4	14,1	86	81	75	82	84	86
8	43,8	44,7	45,5	45,1	45,7	46,1	7,5	8,1	8,6	9,6	8,6	7,5	6,1	10,8	89	91	94	77	79	77
9	44,9	44,3	43,8	43,7	44,7	45,7	8,8	10,8	12,9	12,3	11,1	10,0	5,5	15,0	74	86	88	86	86	86
10	49,1	49,7	50,2	50,7	51,2	51,7	10,3	11,5	12,6	12,2	10,6	8,8	8,8	14,0	84	75	69	70	75	81
11	53,4	53,5	53,5	53,4	53,2	53,1	7,8	11,3	14,8	10,3	8,0	5,5	5,5	15,2	90	74	62	71	81	84
12	52,1	51,5	51,0	50,0	49,7	49,4	4,2	7,5	10,8	10,1	9,0	7,8	3,1	11,5	93	82	71	76	79	83
13	46,5	45,9	45,2	44,0	43,9	42,5	7,4	8,5	9,7	9,6	8,8	8,0	5,7	10,4	89	84	80	75	81	89
14	40,0	40,9	41,7	43,2	44,6	45,9	7,1	7,6	8,2	10,9	9,2	7,4	6,5	11,3	93	90	84	77	84	91
15	46,4	46,3	46,1	45,0	44,3	43,7	5,5	7,5	9,5	10,5	9,8	9,0	3,0	12,0	98	90	83	78	84	99
16	40,9	41,2	41,4	42,4	43,1	43,8	8,2	9,2	10,2	9,1	8,5	7,8	7,5	11,3	99	97	95	97	99	95
17	48,3	49,6	50,3	51,7	52,3	52,9	7,4	8,2	9,0	6,7	5,6	4,5	4,5	10,5	82	82	81	88	89	90
18	55,3	56,1	56,1	56,2	56,4	56,7	3,4	6,1	7,9	7,9	5,6	4,3	2,8	10,5	98	85	84	68	71	82
19	58,6	59,2	58,9	58,2	58,0	57,9	3,3	6,0	8,8	8,0	7,1	6,1	0,3	10,5	93	87	80	77	79	79
20	56,7	56,1	55,5	54,1	53,3	53,0	5,7	8,0	10,4	9,6	8,8	7,7	4,2	11,6	78	71	65	74	80	86
21	49,1	47,9	46,0	44,2	43,2	42,2	6,4	8,7	11,1	8,5	7,0	5,5	5,0	12,0	92	86	78	86	85	84
22	42,7	43,8	44,7	45,3	45,6	45,9	4,7	6,1	7,5	7,8	6,1	4,2	2,5	10,5	77	74	71	67	70	75
23	44,8	45,0	45,3	45,6	45,7	45,7	5,8	6,5	7,2	7,0	5,7	4,4	2,3	10,3	86	85	84	86	86	87
24	46,9	47,5	48,0	48,6	48,6	48,6	3,2	6,5	9,8	8,0	6,5	5,0	1,8	10,5	86	78	70	81	85	90
25	39,1	38,3	40,8	41,9	44,0	46,2	4,1	4,6	5,1	4,1	3,2	2,2	2,2	5,9	100	98	98	97	98	100
26	51,8	53,8	53,6	52,7	51,9	51,2	0,2	4,6	9,0	7,7	6,5	5,2	- 0,3	9,8	100	76	61	76	78	79
27	44,7	44,1	42,8	41,9	40,9	39,8	8,0	11,1	14,2	16,4	15,7	13,9	2,8	16,7	87	81	77	69	74	78
28	38,1	37,3	36,7	37,0	37,7	38,5	15,6	16,1	16,6	16,4	15,1	13,7	7,3	17,0	70	73	75	72	75	80
29	39,8	41,1	40,8	40,5	41,1	41,8	13,2	15,1	17,1	15,6	14,0	12,3	12,1	17,8	84	75	64	75	81	86
30	43,0	42,5	42,2	40,6	39,0	37,4	11,4	13,1	14,8	12,9	12,4	11,8	9,1	15,4	97	89	82	97	97	95
31	40,5	42,5	42,5	43,4	44,0	44,6	11,7	11,4	11,1	10,7	10,3	9,8	9,8	12,8	93	92	88	91	93	93
Moy.	45,19	45,41	45,43	45,35	45,55	45,76	7,60	9,33	11,05	10,68	9,38	8,11	5,43	12,79	89,4	83,7	78,6	78,4	82,1	85,7

DATES.	VENT. — DIRECTION ET FORCE.												NÉBULOSITÉ.						PLUIE.	REMARQUES.
	7h		10h		13h		16h		19h		22h		7h	10h	13h	16h	19h	22h		
1	SW	1	SW	2	SW	3	SW	3	SW	3	SW	2	10	8	5	4	5	1	8,3	
2	S	3	SW	2	SW	2	SW	1	W	3	W	3	9	10	9	8	9	8	3,0	Éclairs dans la nuit.
3	SW	3	SW	3	SW	2	W	2	SW	1	SW	1	6	10	5	1	1	1	11,5	Tonnerre le soir.
4	S	2	S	2	S	2	S	3	S	1	S	1	8	9	10	10	10	10	2,2	
5	W	0	SW	1	SW	1	SW	0	SW	1	SW	1	10	10	10	5	5	5	17,3	Tonnerre le soir.
6	SW	0	SW	1	W	2	W	2	SW	1	SW	1	10	10	9	8	9	9	0,2	Arc-en-ciel a 16 h.
7	SW	1	SW	2	SW	2	W	3	SW	2	SW	2	5	5	6	5	3	9	2,8	Arc-en-ciel à 14 h. 30. Éclairs le soir.
8	SW	3	SW	2	W	2	SW	3	W	0	W	0	10	8	9	1	9	9	11,0	Arc-en-ciel à 16 h. 30.
9	SW	4	SW	4	SW	4	W	4	W	3	NW	2	10	9	8	10	10	6	1,0	
10	SW	1	W	2	W	3	W	2	W	1	W	1	9	8	9	10	10	10	2,0	
11	W	0	W	0	S	0	N	2	W	1	W	1	1	2	3	5	1	1	.	
12	S	0	SE	1	SE	1	E	1	NE	0	NE	0	8	8	6	1	0	0	.	
13	NE	2	NE	3	NE	3	NE	3	NE	2	NE	1	9	10	10	10	10	10	0,1	
14	SE	3	S	3	S	4	SE	3	S	2	SW	2	10	10	10	1	0	0	9,2	
15	SE	1	SE	2	SE	3	SE	1	NE	1	NE	1	10	8	4	5	8	10	.	Brouillard le matin.
16	NE	0	NE	1	NE	1	NW	1	NE	2	NE	2	10	10	10	10	10	10	17,0	
17	NW	2	NE	2	NE	2	NE	2	NW	2	NW	2	9	8	9	10	10	10	13,1	Grêle à 14 h. 30, 15 h. et 21 h.
18	SW	1	E	1	E	1	N	2	NW	2	NW	2	5	5	5	2	10	10	6,8	
19	W	0	NW	1	NW	1	N	2	NW	1	NW	1	9	9	9	8	8	8	5,3	
20	W	1	SW	2	SW	3	W	2	W	2	W	1	6	6	5	10	8	5	0,3	
21	SW	0	SW	1	SW	3	W	2	W	1	W	1	8	8	7	2	5	0	6,7	Éclairs le soir.
22	W	3	W	2	W	2	W	3	W	2	NW	1	9	6	5	1	4	5	1,0	Éclairs le soir.
23	SW	2	W	2	NW	3	W	2	SW	1	SW	1	5	8	9	9	5	9	1,9	
24	W	1	W	1	W	0	W	0	SW	1	SW	1	1	4	5	9	9	10	.	Gelée blanche.
25	NE	1	N	1	N	2	NE	2	NE	2	NE	2	10	0	10	10	10	9	28,3	
26	E	0	E	1	E	2	SE	2	SE	2	SE	2	0	0	0	8	1	1	5,1	Gelée blanche.
27	SE	2	SW	3	SE	4	SE	3	SE	3	S	4	10	10	10	9	10	10	.	
28	SE	4	S	4	S	4	S	3	S	2	SE	2	9	9	9	10	9	8	0,2	
29	SW	2	SE	2	S	2	S	2	S	1	S	1	3	5	2	8	5	8	0,1	
30	W	0	E	0	E	0	NE	1	NE	1	NE	1	10	10	9	10	10	10	18,1	Brouillard le matin.
31	W	2	W	2	W	1	N	1	NW	1	NW	1	10	10	10	10	10	10	6,0	
Moy.	1,5		1,8		2,1		2,0		1,5		1,4		7,7	7,5	7,3	6,8	6,9	6,8	178,5	

Novembre 1892.

SAINTE-HONORINE-DU-FAY.

Longitude 2°50′ W. — Latitude 49°5′. — Altitude 118m,3.

DATES.	PRESSION (700+).						TEMPÉRATURE.								HUMIDITÉ RELATIVE.					
	7h	10h	13h	16h	19h	22h	7h	10h	13h	16h	19h	22h	Min.	Max.	7h	10h	13h	16h	19h	22h
1	45,6	46,4	47,0	48,0	48,5	49,0	9,7	9,7	9,7	9,0	7,2	5,4	5,4	11,2	93	93	93	97	97	97
2	49,1	48,9	47,9	46,3	45,5	44,7	2,3	7,0	11,7	10,3	8,3	6,0	1,7	12,4	96	77	63	83	84	86
3	46,4	47,6	48,8	49,8	50,8	51,7	10,2	11,6	13,0	12,2	7,5	6,0	1,8	15,5	89	81	74	71	87	88
4	51,6	51,1	50,6	49,7	49,6	49,6	10,7	13,0	15,3	14,5	14,0	13,4	5,5	16,4	91	80	70	75	79	83
5	50,4	50,2	49,9	49,1	49,5	50,0	13,3	13,5	13,6	12,5	11,4	10,2	10,2	15,3	93	93	94	93	93	94
6	50,4	50,9	51,3	53,1	52,6	53,0	10,1	12,1	14,1	10,4	8,2	6,0	6,0	15,7	94	80	70	80	82	85
7	55,2	55,5	55,8	56,6	57,0	57,3	5,5	8,0	10,5	9,6	7,3	5,4	3,5	13,1	94	86	78	80	83	86
8	59,8	60,1	59,3	58,8	58,4	58,1	1,5	3,7	6,4	7,0	6,7	6,3	- 0,8	8,7	96	95	94	86	89	94
9	56,8	56,2	55,5	54,9	54,7	54,7	7,2	8,3	9,4	9,8	9,4	9,0	5,7	10,5	98	97	96	90	93	95
10	55,3	55,7	55,6	55,7	55,6	55,5	9,0	10,0	11,9	11,3	10,7	10,0	8,0	12,4	100	93	88	90	91	92
11	55,1	54,7	54,2	53,5	53,2	52,9	10,1	10,9	11,7	11,6	10,7	9,7	8,8	12,1	96	95	93	94	95	96
12	52,4	51,8	51,1	50,6	50,5	50,5	9,5	10,3	11,2	12,2	10,7	9,2	8,0	14,8	97	93	85	81	83	86
13	48,9	48,6	48,3	48,2	48,2	48,2	9,1	11,3	13,5	11,7	11,2	10,6	6,3	14,8	95	94	93	85	86	90
14	48,1	47,8	48,4	47,3	47,5	47,6	10,4	13,0	15,6	13,9	13,1	12,3	9,5	16,4	96	82	71	80	81	84
15	48,1	47,9	47,8	47,6	47,4	47,3	12,1	13,6	15,2	14,6	13,9	13,1	10,8	16,4	87	86	83	83	86	89
16	46,6	46,6	45,6	45,2	45,9	47,9	12,2	12,5	12,9	12,5	11,6	10,5	10,5	13,4	96	94	90	90	91	93
17	50,9	51,4	51,8	51,7	51,8	51,9	9,5	9,3	9,1	9,1	8,5	7,0	7,0	10,9	95	96	97	96	94	94
18	51,2	50,6	49,9	48,6	47,9	47,0	3,0	6,4	9,8	8,1	6,5	5,0	2,4	10,8	95	85	77	86	88	90
19	43,9	43,8	43,7	44,5	45,7	47,1	6,3	7,7	9,2	9,1	7,7	6,2	3,9	10,6	91	90	85	86	86	86
20	51,3	52,5	53,7	54,3	54,9	55,4	2,8	6,4	10,1	8,5	6,8	5,0	2,0	10,6	89	79	73	81	84	87
21	57,9	58,5	59,1	58,1	58,3	58,7	0,6	2,9	5,3	6,5	5,5	4,4	- 0,7	6,7	98	96	92	89	91	91
22	58,3	58,0	57,7	57,5	57,3	57,0	2,9	4,7	6,4	6,0	5,6	5,2	1,3	7,6	97	90	86	91	92	94
23	57,7	57,9	58,0	57,5	57,6	57,7	4,5	5,8	7,1	6,9	6,6	6,2	4,0	7,6	97	93	87	89	91	91
24	57,6	57,8	58,0	57,6	57,5	57,4	8,7	9,9	11,2	9,9	9,6	9,3	5,2	12,2	92	84	77	89	90	90
25	56,5	56,3	56,1	55,4	55,3	55,2	9,6	10,0	10,4	10,9	10,4	10,0	8,3	11,4	95	91	85	85	88	91
26	56,4	56,6	56,7	56,9	56,7	56,4	9,4	10,3	11,1	10,9	10,0	8,9	8,4	12,7	96	89	85	85	86	86
27	60,1	61,2	62,3	63,5	64,3	65,1	8,1	9,0	9,9	7,6	5,5	3,6	3,6	10,8	86	78	72	84	86	90
28	66,2	65,7	65,1	64,4	63,6	62,8	- 0,7	5,2	9,7	8,3	7,0	5,6	- 1,3	10,8	98	87	76	83	84	85
29	59,8	59,1	58,3	56,9	56,2	55,5	8,2	9,0	9,8	9,6	8,8	8,0	5,0	10,5	84	83	80	83	84	84
30	57,5	58,1	58,7	59,4	59,5	59,4	6,9	7,5	8,1	6,1	5,7	5,3	5,3	10,1	85	73	61	70	70	72
Moy.	53,50	53,58	53,54	53,36	53,38	53,49	7,42	9,09	10,76	10,02	8,87	8,09	5,18	12,68	93,6	87,8	82,3	85,2	87,1	89,0

DATES.	VENT. — DIRECTION ET FORCE.												NÉBULOSITÉ.						PLUIE.	REMARQUES.
	7h		10h		13h		16h		19h		22h		7h	10h	13h	16h	19h	22h		
1	NW	1	NW	1	NW	1	NW	2	W	1	W	1	10	10	10	10	10	10	1,5	
2	SW	0	S	2	S	3	S	2	S	2	S	2	3	0	1	10	10	10	.	
3	SW	2	W	2	W	2	W	1	SW	0	SW	0	3	8	3	0	0	0	1,6	
4	S	3	S	3	SE	3	SE	3	S	3	S	3	4	3	3	10	9	9	0,2	
5	S	2	S	1	SE	0	S	0	SW	1	SW	1	10	10	10	10	10	9	7,8	
6	SW	2	SW	2	W	2	W	2	W	1	SW	0	8	5	3	10	5	1	1,4	Arc-en-ciel à 7 h.
7	W	0	N	0	N	0	NE	1	W	1	W	0	1	2	3	2	0	0	1,1	
8	SE	0	SE	1	SE	1	E	1	E	2	E	2	10	10	10	1	10	10	.	Brouillard le matin.
9	W	0	SE	0	SE	0	E	0	SE	0	SE	0	10	10	10	10	10	10	3,9	
10	SW	0	N	1	N	1	N	1	W	1	W	1	10	10	10	10	9	9	4,4	Brouillard le matin.
11	SW	0	S	1	SE	1	S	0	S	0	S	0	10	10	10	10	10	10	.	Brouillard le matin.
12	S	1	S	1	S	2	SW	1	S	1	S	1	10	10	8	3	2	1	.	
13	SE	2	S	1	S	1	S	2	SE	2	SE	2	10	10	3	5	10	10	.	
14	SE	1	SE	2	SE	3	S	2	S	2	S	2	8	4	1	3	3	2	.	
15	S	2	SW	2	SW	2	S	2	SE	2	SE	2	10	8	5	6	9	10	.	
16	S	1	SE	1	SE	1	SE	1	W	1	W	1	10	10	10	10	9	10	1,8	
17	N	2	N	2	N	1	W	0	W	1	W	1	10	10	10	10	10	10	3,0	
18	SW	0	S	1	SE	1	SE	0	SE	0	SE	0	8	2	0	1	1	1	.	
19	SE	1	S	1	S	1	S	0	W	1	W	1	9	10	10	10	8	2	0,1	
20	S	0	S	0	SE	1	SE	0	SE	0	SE	0	1	1	2	2	1	0	0,1	
21	E	0	E	1	E	2	SE	2	SE	3	SE	2	1	10	10	10	10	10	.	Gelée blanche, brouillard à 10 h.
22	SE	1	SE	1	SE	1	E	1	SE	2	SE	2	10	10	10	10	10	10	.	Brouillard le matin.
23	SE	0	SE	1	SE	1	SE	0	SE	0	S	0	10	10	8	10	6	10	0,1	
24	W	2	W	2	W	2	SW	1	SW	1	SW	1	5	8	9	8	10	10	.	
25	SW	0	SW	1	SW	2	S	0	SE	0	SE	0	10	10	10	10	10	10	0,9	
26	S	0	SW	1	SW	1	SW	1	SW	1	W	1	8	10	10	10	10	10	1,9	
27	NE	3	NE	2	NE	2	NW	0	SW	1	SW	1	9	10	8	3	5	10	2,3	
28	SW	0	W	1	W	1	SW	1	S	2	S	2	5	8	9	10	10	10	.	Gelée blanche.
29	SW	3	SW	3	SW	3	SW	3	SW	3	SW	3	10	10	10	9	10	10	.	
30	W	2	NW	2	NW	2	NW	1	NW	1	SW	1	5	6	8	5	8	9	0,8	
Moy.	1,0		1,3		1,5		1,0		1,2		1,1		7,6	7,8	7,1	7,3	7,5	7,4	32,9	

Décembre 1892.

SAINTE-HONORINE-DU-FAY.

Longitude 2°50′ W. — Latitude 49°5′. — Altitude 118m,3.

DATES.	PRESSION (700 +).						TEMPÉRATURE.								HUMIDITÉ RELATIVE.					
	7h	10h	13h	16h	19h	22h	7h	10h	13h	16h	19h	22h	Min.	Max.	7h	10h	13h	16h	19h	22h
1	56,4	55,4	54,4	51,9	51,0	50,1	5,6	6,5	7,5	8,0	7,7	7,4	4,0	9,0	76	78	76	81	85	91
2	53,6	54,0	54,3	53,8	52,9	52,0	7,1	7,3	7,5	7,5	7,2	6,8	6,6	9,9	100	95	90	86	86	85
3	47,8	46,8	45,7	44,1	43,8	43,6	11,2	11,5	11,8	10,4	9,0	7,5	5,8	12,7	80	81	83	90	89	89
4	45,3	45,9	46,4	46,9	47,5	47,7	3,3	3,1	2,9	3,0	2,3	1,6	1,6	3,4	84	86	86	86	87	89
5	46,6	46,7	46,8	46,5	46,8	47,2	0,5	2,8	5,1	1,0	0,7	0,3	- 0,7	6,5	89	80	70	85	86	87
6	49,7	50,4	50,9	51,3	51,2	51,2	3,1	4,6	6,1	4,9	3,9	3,0	- 0,7	7,3	83	78	76	75	80	83
7	50,6	50,8	51,1	51,9	52,8	53,7	1,2	2,7	4,4	4,0	3,3	2,5	0,6	5,4	94	86	75	100	100	100
8	57,3	57,7	58,1	57,4	56,7	55,9	0,6	2,4	4,2	3,8	3,1	2,4	0,2	5,7	97	86	74	76	80	86
9	43,4	43,4	43,5	45,0	46,5	48,2	3,1	3,7	4,3	4,0	3,6	3,1	0,3	7,5	86	85	83	85	87	87
10	52,2	52,7	53,1	52,7	51,7	50,7	2,3	3,6	4,9	2,0	1,5	1,0	1,0	6,1	89	83	77	89	89	88
11	42,7	42,0	41,4	41,8	42,4	43,1	6,6	7,8	9,0	6,0	5,7	5,4	- 0,1	10,1	88	86	84	89	89	88
12	44,5	43,1	41,7	40,6	42,5	44,4	7,0	8,0	9,1	9,7	8,2	6,7	4,7	10,2	88	89	89	92	92	89
13	50,1	51,5	52,8	54,7	56,2	57,7	4,2	5,5	6,9	5,8	4,7	3,5	2,2	8,1	88	76	65	71	67	70
14	58,5	58,0	57,5	56,6	56,6	56,6	2,9	5,2	7,4	7,3	7,2	7,1	- 1,0	8,0	83	79	78	92	93	93
15	57,5	57,9	58,1	58,5	59,1	59,8	10,6	10,7	10,9	11,0	10,2	9,4	6,9	11,4	94	94	94	75	77	81
16	63,1	63,1	63,1	63,1	62,9	62,7	8,3	8,7	9,2	9,1	8,4	7,6	7,0	10,1	95	92	85	83	83	84
17	62,9	62,8	62,6	62,3	62,3	62,3	5,8	6,1	6,5	6,1	5,6	5,0	5,0	7,1	87	87	87	87	86	88
18	62,1	61,9	61,7	61,1	60,9	60,7	3,9	4,3	4,8	4,5	4,2	3,8	3,5	6,7	93	93	92	93	94	97
19	58,8	58,1	57,2	56,2	56,0	55,8	- 3,7	2,2	8,1	3,0	2,3	1,6	- 4,0	9,5	100	89	63	100	100	100
20	54,4	54,6	54,7	53,9	54,1	54,1	6,7	6,8	6,9	6,9	6,0	4,8	- 0,7	7,8	91	94	96	89	91	90
21	54,3	54,2	54,2	54,0	53,5	53,2	1,8	5,0	8,2	6,7	5,7	4,6	0,4	9,5	89	84	82	85	87	87
22	52,2	51,8	51,0	50,2	50,1	49,9	1,6	4,6	4,3	3,3	2,4	1,6	1,2	5,5	90	77	81	85	84	87
23	51,2	51,1	51,0	50,7	50,3	49,9	0,3	0,8	1,3	0,1	- 0,6	- 1,3	- 1,3	1,8	94	88	83	90	94	94
24	48,6	48,6	48,6	48,7	48,6	48,7	- 3,3	- 2,2	- 1,1	- 1,2	- 2,0	- 2,8	- 3,4	- 0,5	91	87	84	84	86	87
25	47,3	46,8	46,3	46,6	47,4	48,4	- 5,2	- 3,9	- 2,6	- 3,3	- 4,0	- 4,8	- 5,3	- 2,5	95	91	87	85	86	88
26	51,0	51,7	52,4	53,1	53,7	54,3	- 7,2	- 4,3	- 1,3	- 0,9	- 2,0	- 3,2	- 7,2	- 0,9	89	83	78	69	73	78
27	56,2	56,7	57,2	57,2	57,4	57,6	- 5,9	- 1,7	2,6	1,1	- 1,6	- 2,2	- 6,9	5,5	95	73	57	54	59	69
28	58,1	58,1	58,0	57,2	56,5	55,7	- 2,9	- 1,1	0,6	- 2,0	- 3,6	- 5,3	- 5,3	0,6	100	90	82	96	95	95
29	52,4	52,4	50,5	51,4	49,9	48,5	-10,1	- 5,2	- 0,4	- 1,5	- 3,5	- 5,5	-10,2	1,9	97	82	77	82	82	82
30	46,9	46,4	45,7	45,5	45,3	45,0	-10,5	- 6,8	- 2,4	- 3,1	- 4,3	- 5,7	-11,5	- 0,4	89	91	86	82	83	85
31	44,6	44,1	43,6	43,9	44,2	44,6	- 3,6	- 1,5	0,6	- 0,9	- 2,6	- 4,2	- 9,0	1,2	100	86	73	78	78	81
Moy.	52,27	52,22	52,05	51,90	51,96	52,04	1,46	3,14	4,75	3,75	2,86	1,99	-0,53	5,94	90,8	85,2	80,2	84,3	85,4	87,0

DATES.	VENT. — DIRECTION ET FORCE.												NÉBULOSITÉ.						PLUIE.	REMARQUES.
	7h		10h		13h		16h		19h		22h		7h	10h	13h	16h	19h	22h		
1	SW	3	SW	3	SW	4	SW	5	SW	4	SW	4	8	9	10	10	9	9	0,9	
2	NE	1	E	2	E	2	E	2	SE	1	SE	1	10	10	9	10	10	10	3,8	
3	SW	3	SW	3	SW	3	SW	3	W	1	W	1	9	10	10	10	10	10	11,5	
4	W	3	W	3	W	3	W	2	W	2	W	1	2	8	2	5	9	8	8,3	Giboulées à 16 h.
5	W	2	W	2	NW	3	W	1	W	2	NW	2	8	6	6	2	8	5	1,9	Neige à 7 h. et à 13 h., tonnerre à 19 h. 45.
6	W	3	NW	2	NW	2	NW	2	NW	1	W	1	5	5	2	5	3	2	7,0	Giboulées le matin.
7	W	2	W	2	W	2	N	1	W	1	W	1	2	5	8	10	10	10	5,8	
8	SE	0	W	1	W	1	W	1	W	1	W	1	10	6	5	6	9	2	0,4	
9	SW	4	NW	4	NW	4	NW	3	NW	3	NW	2	10	10	10	9	5	9	7,0	
10	NW	1	NW	1	NW	1	W	1	S	1	S	1	5	5	6	1	8	10	.	
11	SW	1	W	2	W	2	W	1	W	1	W	1	8	10	1	2	10	1	1,3	
12	W	2	W	2	W	3	W	2	W	1	NW	1	10	10	10	10	10	10	6,2	
13	W	2	W	2	NW	2	W	1	W	1	W	1	9	7	8	1	0	0	1,5	
14	S	1	SW	2	SW	3	SW	2	W	2	W	2	9	9	9	10	10	10	0,1	
15	W	4	W	2	W	1	W	2	W	2	W	2	10	10	10	10	9	6	0,2	
16	SW	2	SW	2	SW	2	SW	1	SW	1	SW	1	10	9	9	10	10	10	.	
17	SW	2	W	2	W	2	SW	2	SW	1	SW	1	10	10	10	10	10	10	.	
18	SW	1	SW	1	SW	0	S	1	SE	1	SE	1	10	10	10	10	10	10	.	Brouillard le soir.
19	S	1	S	0	S	0	SE	0	S	0	S	0	10	0	0	1	10	10	.	Givre le matin, brouillard le soir.
20	SW	0	S	0	S	0	S	0	SE	0	SE	0	10	10	10	10	10	10	.	
21	SW	0	S	0	SE	0	SE	0	SE	0	SE	0	1	5	8	10	10	10	.	
22	SE	1	E	2	E	2	E	1	NE	1	NE	1	3	8	10	10	10	10	.	
23	E	1	SE	2	SE	2	SE	1	E	1	E	1	5	10	10	4	0	0	.	
24	E	2	E	1	E	1	E	1	E	1	E	1	2	1	1	5	0	0	.	Gelée blanche.
25	E	1	E	1	E	2	E	2	NE	1	NE	1	5	7	9	5	9	3	.	Gelée blanche, halo lunaire à 19 h.
26	NE	1	NE	2	NE	2	NE	1	N	1	N	1	1	0	0	0	0	0	.	
27	SW	1	NW	1	NW	1	S	0	W	1	W	1	0	0	0	0	5	9	.	
28	SE	1	SE	1	SE	0	NW	0	SE	0	SE	0	10	5	0	0	0	0	.	Brouillard le matin.
29	SE	0	S	0	SE	0	SE	0	SE	0	SE	0	0	0	1	2	0	0	.	Gelée blanche.
30	SE	0	NE	0	NE	0	NE	1	E	1	E	1	0	0	0	0	0	0	.	
31	E	0	E	0	SE	0	E	1	NE	1	NE	1	10	0	1	0	0	0	.	
Moy.	1,5		1,5		1,6		1,3		1,1		1,1		6,5	6,3	6,0	5,7	6,6	5,9	55,9	

Janvier 1892.

TOULOUSE (Observatoire).

Longitude 0°54′ W. — Latitude 43°37′. — Altitude 194m.

DATES.	PRESSION (700 +).						TEMPÉRATURE.								HUMIDITÉ RELATIVE.					
	6h	9h	12h	15h	18h	21h	6h	9h	12h	15h	18h	21h	Min.	Max.	6h	9h	12h	15h	18h	21h
1	47,5	47,2	46,4	45,6	45,6	46,4	7,7	9,5	10,9	12,5	11,1	8,3	5,7	12,7	97	89	97	88	85	97
2	48,6	50,8	49,9	50,4	51,6	51,9	5,7	4,7	6,7	6,3	3,3	1,6	4,5	11,3	88	87	69	69	80	76
3	49,8	49,5	47,7	47,4	46,1	45,8	- 2,2	- 1,9	2,9	4,7	0,7	- 0,3	- 3,3	5,1	90	93	56	65	88	96
4	44,3	43,8	42,9	43,4	44,5	45,1	- 0,3	0,9	3,5	3,7	1,3	2,5	- 2,1	4,5	96	82	87	83	85	91
5	46,4	46,9	47,9	48,0	48,4	49,1	- 0,2	- 1,1	0,9	1,1	- 1,1	- 1,3	- 1,3	2,7	89	87	79	77	73	74
6	46,3	45,0	43,4	42,6	42,8	43,8	0,1	2,8	6,7	7,7	6,7	6,5	- 3,3	8,4	70	53	69	76	83	94
7	44,3	42,7	41,7	40,7	40,9	40,5	6,5	7,1	9,1	9,9	6,9	6,2	5,9	10,5	93	86	73	67	80	76
8	39,6	40,0	39,3	38,1	37,9	37,9	4,7	5,8	5,9	6,2	3,9	2,1	3,7	7,9	81	86	88	79	93	96
9	35,7	35,2	33,1	31,6	30,4	34,7	1,5	2,0	3,5	4,3	2,5	1,3	0,8	5,7	92	91	83	81	89	100
10	34,7	34,5	34,1	33,6	34,2	34,2	2,0	2,5	5,9	6,1	3,1	3,3	0,0	7,1	90	89	75	85	86	80
11	35,4	36,7	35,5	35,6	35,4	35,7	0,3	1,3	7,9	7,1	4,9	5,1	0,2	8,3	94	96	75	79	88	86
12	32,6	32,5	31,2	30,7	28,8	27,9	3,5	4,8	8,9	11,5	9,5	9,5	3,2	12,9	90	88	92	78	86	86
13	26,7	26,9	26,4	26,4	26,0	26,4	7,9	7,6	8,3	9,7	7,7	5,5	7,3	10,1	97	98	97	92	89	88
14	27,0	30,8	32,8	34,0	34,3	35,4	4,8	0,0	0,9	1,5	2,1	2,1	- 0,3	8,1	92	100	85	80	82	82
15	34,7	35,0	35,1	35,5	35,6	36,1	1,8	1,8	3,3	3,5	2,3	2,5	1,5	4,3	94	96	90	81	83	93
16	33,6	33,6	32,8	32,0	32,5	32,1	- 0,5	1,8	5,9	5,2	3,3	3,9	- 0,9	7,1	96	69	73	75	74	80
17	30,1	31,0	30,3	30,6	31,8	31,9	7,9	10,1	13,5	13,1	11,1	10,9	3,2	14,2	70	80	60	62	64	74
18	33,2	34,6	34,3	34,7	35,7	37,1	10,3	10,3	10,1	8,3	6,9	6,7	9,5	11,3	76	76	74	90	94	96
19	38,8	39,9	39,6	40,0	40,6	41,3	4,7	5,1	7,3	8,5	6,5	6,5	4,2	8,6	97	97	91	89	97	92
20	39,4	38,9	37,8	37,6	36,1	36,4	5,8	6,4	9,5	10,2	7,0	6,4	5,2	11,5	97	97	84	76	66	66
21	38,8	40,3	40,5	41,9	43,2	45,0	5,1	4,6	11,9	12,3	9,6	8,7	4,3	13,1	94	92	66	72	88	94
22	46,8	48,7	49,4	49,6	50,3	51,2	7,6	9,1	11,5	10,7	7,8	7,1	7,2	12,5	99	89	87	85	96	94
23	51,3	51,9	50,7	50,1	50,3	51,2	6,8	6,1	10,1	12,2	9,5	7,9	5,5	13,2	100	100	89	74	86	90
24	50,2	50,9	50,7	49,7	50,0	48,8	6,7	7,9	11,9	11,5	8,8	8,4	4,9	13,2	96	86	86	85	96	99
25	49,1	50,2	49,8	49,7	50,5	51,2	8,1	8,3	11,5	10,9	9,7	7,3	7,7	12,3	98	100	87	98	92	92
26	55,0	55,8	55,4	55,6	56,1	56,7	0,0	0,5	4,5	6,1	3,2	1,5	- 0,1	10,0	94	95	71	70	78	89
27	55,5	55,7	54,3	54,1	54,2	53,8	- 1,7	- 0,3	4,5	6,2	4,1	1,1	- 1,8	7,0	96	92	77	76	77	92
28	53,6	54,8	54,9	54,9	58,2	59,9	4,7	5,1	6,8	6,5	5,3	4,7	0,1	8,2	93	91	73	65	81	81
29	60,7	61,0	60,6	60,0	59,9	59,7	0,6	1,1	7,7	8,5	8,0	7,3	0,1	9,3	92	93	66	76	85	89
30	59,7	60,5	59,6	59,3	59,9	59,7	6,3	6,7	7,9	7,9	7,6	7,5	5,8	8,5	93	77	86	86	87	89
31	56,7	56,4	55,5	53,6	53,0	52,1	6,7	7,9	9,3	10,9	8,1	5,1	6,3	11,9	94	89	73	71	86	94
Moy.	43,42	43,93	43,34	43,13	43,38	43,84	3,96	4,47	7,39	7,90	5,85	5,03	2,70	9,40	91,5	88,5	79,3	78,2	84,4	87,6

DATES.	VENT. — DIRECTION ET FORCE.						NÉBULOSITÉ.						PLUIE.	REMARQUES.
	6h	9h	12h	15h	18h	21h	6h	9h	12h	15h	18h	21h		
1	W 1	SW 1	W 1	N 1	W 1	NW 2	10	10	10	8	10	10	0,6	
2	W 0	NW 1	NW 1	SE 1	NW 1	NW 2	10	5	2	1	0	0	.	
3	SE 0	NW 0	NW 0	NW 1	Calme	NW 1	0	2	3	6	0	0	.	Brouillard à 9 h.
4	E 0	SE 1	NW 1	NW 1	NW 1	NW 1	0	10	10	10	9	10	.	Léger brouillard a 9 h.
5	NW 1	W 2	NW 2	NW 3	W 2	NW 1	10	10	7	4	1	8	.	
6	W 1	NW 1	W 3	W 4	W 3	W 3	10	9	10	10	10	10	.	Un peu de neige à 6 h.
7	NW 0	W 1	W 3	W 1	W 0	W 1	3	9	10	9	5	0	1,3	
8	W 0	S 1	SW 2	NW 1	W 1	W 1	10	10	10	10	10	10	0,3	
9	W 1	W 1	Calme	SE 0	W 4	NW 4	10	10	8	7	10	10	6,2	
10	W 3	W 2	W 2	Calme	SE 0	SE 2	7	10	8	7	7	10	1,6	
11	W 0	SE 1	SE 3	SE 3	SE 3	SE 1	7	4	7	10	10	10	.	
12	WSW 0	NE 0	SE 3	SE 3	SE 4	SE 5	10	10	10	8	5	5	.	
13	SE 2	Calme	NNW 0	WNW 0	NW 0	W 0	10	10	10	10	6	2	0,7	Brouillard à 9 h.
14	NW 2	NW 4	W 3	NW 3	NW 2	W 2	10	10	10	10	10	10	0,9	Neige à 9 h. et 12 h.
15	NW 0	W 0	NW 2	NW 1	NW 0	NW 0	10	10	10	5	4	10	1,6	Neige à 9 h.
16	SE 2	SE 3	SE 4	SE 5	SE 5	SE 4	4	0	4	9	8	10	.	Gelée blanche.
17	SE 5	SE 5	SE 5	SE 5	SE 5	SE 5	10	9	8	6	4	10	.	
18	SE 4	SE 5	SE 5	SE 3	SE 1	SE 1	9	8	10	10	9	10	0,9	
19	Calme	N 0	W 1	NNW 1	NW 0	W 0	10	10	10	10	3	10	7,0	Brouillard à 21 h.
20	SE 1	SE 0	SE 0	SE 2	SE 3	SE 3	10	9	7	5	5	3	.	
21	SE 1	SE 0	SE 2	SE 3	SE 0	SE 2	8	4	4	7	10	10	.	
22	SE 2	SE 2	SE 1	SE 1	SE 1	SE 1	10	9	8	2	9	1	0,0	
23	SE 2	SE 0	SE 1	N 0	N 0	Calme	10	10	3	0	0	0	.	Brouillard de 6 h. a 9 h.
24	S 1	S 0	NW 1	N 1	SE 0	Calme	10	8	9	8	9	10	.	
25	W 0	NW 1	NW 1	NW 2	NW 1	NW 1	10	10	8	10	9	0	4,0	Brouillard jusqu'à 9 h.
26	NW 1	W 2	NW 2	NW 4	NW 2	W 1	0	2	6	3	3	0	.	
27	W 0	W 1	NW 1	NW 2	NW 1	NW 1	0	1	5	10	10	0	.	Gelée blanche.
28	W 3	NW 3	NW 4	NW 3	NW 3	NW 2	9	10	7	4	5	5	0,6	
29	NW 1	NW 1	W 1	W 1	W 2	W 2	1	6	8	10	10	10	.	
30	SW 1	NW 1	NW 1	NW 1	W 0	W 0	10	10	10	10	10	10	.	
31	NW 0	NNW 0	NNW 0	NE 0	Calme	Calme	10	10	7	0	0	0	.	
Moy.	1,1	1,3	1,8	1,8	1,5	1,6	7,7	7,9	7,7	7,1	6,5	6,3	25,7	

Février 1892.

TOULOUSE (Observatoire).

Longitude 0°54′ W. — Latitude 43°37′. — Altitude 194m.

DATES.	PRESSION (700 +).						TEMPÉRATURE.								HUMIDITÉ RELATIVE.					
	6h	9h	12h	15h	18h	21h	6h	9h	12h	15h	18h	21h	Min.	Max.	6h	9h	12h	15h	18h	21h
1	47,3	45,6	43,4	42,7	43,8	42,8	- 0,3	0,3	8,9	11,9	8,2	7,3	- 0,7	13,3	100	100	81	63	85	77
2	40,3	40,4	39,1	38,9	40,1	39,5	4,7	4,9	6,5	5,0	3,5	3,1	4,3	6,4	90	93	79	88	87	90
3	30,8	33,4	33,9	34,6	36,3	38,7	6,3	5,4	6,5	4,3	3,3	3,3	0,2	6,5	84	87	77	87	93	93
4	44,9	44,8	44,5	44,3	44,2	44,5	2,6	4,5	7,5	6,3	5,1	7,5	2,4	8,3	89	90	80	94	99	99
5	46,0	46,8	46,9	46,4	47,9	48,6	9,5	10,3	10,5	11,0	10,2	9,7	4,7	11,4	95	90	90	82	89	92
6	48,7	49,5	49,7	49,8	50,2	51,2	9,7	10,1	10,9	10,9	10,5	9,5	9,2	11,3	97	97	96	95	93	95
7	50,8	50,9	51,3	50,8	51,1	51,9	9,1	9,5	10,3	10,0	9,7	9,7	8,6	10,8	95	94	95	96	97	97
8	51,4	51,4	49,8	47,8	46,5	44,3	8,1	8,6	10,3	10,6	10,5	10,1	7,4	10,8	94	90	86	88	93	86
9	45,3	47,2	48,2	48,2	49,9	51,1	5,9	6,2	6,5	6,3	5,1	4,1	5,5	10,7	83	85	85	77	84	73
10	51,1	52,1	51,8	51,6	51,8	53,4	- 0,7	0,3	2,7	4,1	3,1	2,3	- 0,9	5,4	92	88	75	74	74	75
11	52,8	53,1	52,8	52,0	52,3	52,7	- 1,1	- 0,3	1,9	5,2	4,5	3,3	- 1,4	5,8	90	85	79	75	77	83
12	52,0	52,8	52,7	52,2	52,5	53,1	1,9	1,4	3,9	5,1	3,1	0,9	0,6	5,5	93	96	90	81	93	99
13	52,2	52,5	52,2	51,7	52,0	52,2	1,3	1,2	4,7	6,9	4,8	4,7	0,6	7,4	96	98	81	80	83	73
14	52,3	52,0	51,3	49,4	48,9	47,4	0,4	2,1	5,5	5,5	2,1	1,1	- 0,3	7,1	87	82	61	66	76	82
15	43,3	41,4	39,0	37,0	35,8	35,4	- 2,7	0,3	6,5	8,3	4,1	2,0	- 3,1	9,2	96	85	49	55	87	94
16	32,6	32,5	32,1	31,4	31,0	30,4	- 0,9	4,1	11,8	11,9	7,7	5,1	- 1,0	13,5	98	82	55	51	80	78
17	28,6	29,0	31,3	32,4	35,6	36,9	5,3	6,1	4,3	1,6	- 1,3	- 3,4	3,8	8,3	88	77	74	76	65	84
18	34,8	33,4	31,3	28,6	26,4	25,4	- 5,4	- 1,9	5,6	5,2	2,8	2,6	- 5,5	5,7	90	72	43	41	70	79
19	24,4	24,1	21,3	18,4	17,9	23,8	2,0	4,1	9,3	11,3	11,7	9,3	1,6	11,8	91	93	79	73	74	86
20	33,2	34,1	34,0	33,4	33,3	33,5	3,2	7,0	12,9	13,6	9,1	7,5	2,6	14,1	93	84	47	69	81	82
21	31,6	30,7	29,6	29,8	29,2	33,6	8,2	11,3	12,1	13,2	10,9	7,5	6,4	13,0	82	78	76	71	89	90
22	36,9	37,5	36,8	35,3	34,5	34,0	2,7	5,9	11,5	14,2	9,5	7,9	2,2	15,0	98	91	76	52	72	76
23	34,2	35,9	37,2	38,0	39,3	40,0	7,1	10,1	10,5	7,6	5,9	5,1	6,2	11,7	77	64	70	97	96	97
24	40,9	41,7	41,6	40,8	40,6	41,6	1,3	4,0	12,3	15,5	8,5	6,1	0,1	14,7	96	97	59	63	78	82
25	41,2	40,1	41,1	41,9	42,4	45,7	4,2	6,5	13,1	12,4	7,5	5,7	3,7	14,8	99	99	57	60	83	94
26	45,3	46,5	45,8	44,5	43,7	43,4	5,8	8,3	11,5	13,8	9,4	8,9	4,7	15,0	97	81	69	76	85	86
27	39,6	38,2	37,2	36,6	36,0	36,3	7,1	9,6	12,9	9,5	9,1	8,6	4,1	12,9	82	74	59	85	86	85
28	37,6	37,9	37,8	36,6	38,7	40,0	8,3	9,5	13,3	14,9	9,9	7,5	6,1	16,1	94	92	75	68	83	90
29	39,6	39,7	39,2	38,3	39,4	39,0	4,5	8,6	12,7	15,7	10,8	8,0	3,7	16,1	97	92	75	67	77	93
Moy.	41,71	41,90	41,48	40,81	41,08	41,74	3,73	5,45	8,86	9,30	6,87	5,69	2,61	10,78	91,9	87,4	73,0	74,1	83,8	86,6

DATES.	VENT. — DIRECTION ET FORCE.						NÉBULOSITÉ.						PLUIE.	REMARQUES.
	6h	9h	12h	15h	18h	21h	6h	9h	12h	15h	18h	21h		
1	NW 1	Calme	SE 1	SE 2	SE 2	W 1	10	10	7	6	2	0	.	Brouillard.
2	W 0	SSW 1	WSW 3	W 3	W 3	WSW 3	10	10	10	10	6	5	6,9	Grêle.
3	WNW 5	WNW 5	NW 3	W 2	WSW 2	W 3	10	10	10	10	10	8	10,4	
4	WNW 2	W 2	W 2	NW 1	NW 0	W 2	6	10	10	10	10	10	4,0	
5	W 3	W 3	W 5	W 5	W 5	W 3	10	10	10	10	10	10	8,6	
6	W 3	W 3	W 3	W 3	W 3	W 2	10	10	10	10	10	10	2,2	Bruine.
7	W 3	W 3	W 3	W 3	W 2	W 1	10	10	10	10	10	10	3,3	Bruine.
8	W 2	W 2	W 2	W 3	W 3	W 4	10	10	10	10	10	10	0,4	
9	NW 3	NW 3	NW 4	WNW 4	NW 3	NW 2	10	10	10	10	10	10	2,7	
10	NW 2	W 1	NW 2	NW 2	W 2	W 2	3	4	10	5	3	4	.	Halo lunaire.
11	W 1	W 1	NW 1	NW 2	WSW 1	W 1	7	10	10	2	10	5	.	
12	SW 0	NW 1	NW 1	NW 0	NW 1	Calme	7	10	10	10	5	10	.	Brouillard.
13	W 1	WNW 2	NNW 2	NW 3	NW 3	NW 2	10	10	7	1	10	10	.	Brouillard, bruine.
14	NW 2	NW 1	NW 1	NW 1	NW 1	NW 1	1	1	6	2	2	2	.	Brouillard à l horizon.
15	Calme	S 0	SE 0	SE 0	Calme	SE 0	0	0	0	0	0	0	.	Gelée blanche, brouillard au loin.
16	S 0	SE 1	S 0	NW 1	Calme	S 0	2	3	5	3	3	1	.	Gelée blanche.
17	SW 3	W 4	NW 2	NW 3	NW 3	NW 0	10	6	9	10	2	1	1,4	
18	SE 2	SE 1	SE 1	SE 2	SE 3	W 0	0	1	8	10	10	10	.	
19	SE 1	SE 1	SE 2	SSE 5	SSE 3	W 3	10	10	9	8	10	10	0,0	
20	SE 1	ESE 1	SE 1	SE 3	SE 3	SE 3	0	0	0	0	4	1	.	
21	SE 3	SE 3	SE 4	SE 4	SE 3	W 3	10	10	10	10	7	10	.	
22	SE 0	SE 1	SE 1	SE 1	SE 2	SE 3	0	0	0	0	0	0	2,7	
23	SE 4	SE 1	SE 1	NW 1	NW 1	SE 0	9	1	10	10	10	10	6,4	
24	SE 0	SE 0	SE 1	SE 2	SE 1	SE 2	0	0	0	0	0	0	1,6	Brouillard.
25	SE 0	SE 0	SE 1	SE 2	SE 3	SE 0	10	6	2	2	6	10	.	Brouillard.
26	SE 0	Calme	NNE 0	ENE 0	ENE 0	SE 1	10	3	1	1	1	0	.	
27	SE 4	SE 4	SE 5	SE 5	SE 5	SE 4	8	6	8	10	8	0	.	
28	SE 3	SE 1	SE 1	E 0	SE 0	SE 1	10	10	7	1	2	1	.	Éclairs au N.
29	SE 0	SE 1	ESE 0	SE 0	Calme	SW 1	5	3	7	6	9	10	.	Éclairs et tonnerre.
Moy.	1,7	1,6	1,8	2,2	2,0	1,7	6,8	6,3	7,1	6,1	6,2	5,8	50,6	

Mars 1892.

TOULOUSE (Observatoire).

Longitude 0°54′ W. — Latitude 43°37′. — Altitude 194m.

DATES.	PRESSION (700 +).						TEMPÉRATURE.								HUMIDITÉ RELATIVE.					
	6h	9h	12h	15h	18h	21h	6h	9h	12h	15h	18h	21h	Min.	Max.	6h	9h	12h	15h	18h	21h
1	39,1	39,3	38,9	38,8	39,8	40,2	5,2	7,5	12,5	8,8	6,7	5,3	4,4	12,8	95	89	72	83	90	88
2	40,4	40,2	39,3	38,6	38,8	39,2	2,2	4,0	6,7	8,0	4,3	2,1	2,1	9,2	89	97	55	56	65	82
3	38,4	38,3	38,0	38,0	38,5	40,1	- 2,0	0,3	5,5	5,6	2,3	- 0,4	- 2,3	7,9	100	90	58	45	70	66
4	42,6	43,6	44,3	45,4	46,8	48,6	- 4,3	- 2,3	1,7	- 0,4	- 1,4	- 2,9	- 4,3	2,9	93	74	35	39	60	78
5	48,8	48,6	48,1	46,0	45,4	45,4	- 6,3	- 2,3	1,7	3,9	0,8	- 1,5	- 6,4	4,3	89	87	60	39	53	59
6	41,6	40,9	38,6	36,5	35,4	34,3	- 6,1	- 0,7	6,9	5,7	2,7	3,3	- 6,3	7,2	89	70	21	36	50	72
7	32,9	32,5	31,9	31,7	32,0	31,8	2,9	5,5	7,7	6,6	5,1	5,5	- 2,4	8,4	82	85	64	80	91	93
8	31,5	32,2	32,3	32,7	33,7	35,1	5,5	7,7	10,5	10,6	8,3	6,5	4,7	13,7	97	87	77	75	92	85
9	36,6	37,9	39,2	39,7	40,4	41,4	2,7	5,1	4,9	7,9	4,5	2,2	2,3	8,6	97	94	97	67	86	63
10	38,1	40,2	39,9	37,5	38,6	37,4	0,3	1,7	5,7	5,4	0,9	2,5	0,1	7,3	96	88	58	75	97	91
11	38,2	39,4	38,7	36,7	36,6	36,3	2,5	2,7	6,9	7,1	2,9	1,1	2,5	9,7	91	83	60	79	72	93
12	34,8	34,3	33,4	31,4	29,6	28,9	0,3	2,5	2,1	2,7	2,4	2,5	- 0,4	3,9	94	86	93	89	87	100
13	28,8	28,2	27,0	25,9	28,1	28,9	3,1	7,9	10,5	9,7	9,4	8,1	2,0	10,7	95	91	77	81	97	97
14	29,7	31,5	33,0	36,4	39,0	41,2	5,1	7,4	9,7	8,7	6,3	4,9	4,7	10,7	91	99	74	81	79	78
15	45,6	47,2	46,8	46,2	45,8	46,9	4,5	6,3	10,3	11,8	9,3	7,3	4,0	13,3	95	88	62	73	85	75
16	47,9	50,1	50,5	50,2	50,5	51,4	9,3	9,5	12,7	14,9	12,3	9,1	6,7	16,2	85	89	79	60	68	81
17	51,3	51,2	50,5	49,6	49,3	50,5	3,8	9,2	16,3	18,2	14,6	9,7	2,8	20,2	100	86	64	74	79	92
18	49,0	48,7	47,8	46,4	45,9	46,3	4,6	11,3	15,7	16,7	11,7	8,2	3,8	18,1	93	69	49	70	65	85
19	44,3	43,8	42,9	42,4	42,4	42,9	7,1	11,5	15,9	17,3	12,4	9,6	4,7	18,1	83	69	52	66	75	45
20	44,2	45,9	46,4	47,1	48,9	50,8	8,4	12,9	15,7	15,8	12,1	8,7	4,7	18,2	85	60	55	54	64	79
21	52,5	53,5	53,7	52,8	52,5	53,2	7,7	10,3	14,1	16,3	13,5	9,9	6,9	17,5	91	77	72	63	86	84
22	52,3	51,9	50,9	49,3	48,6	48,3	5,9	11,9	18,7	18,7	14,7	10,1	4,6	21,3	97	86	59	46	80	81
23	47,4	46,7	46,3	44,8	44,1	44,3	9,5	11,1	10,5	13,1	11,7	9,9	8,7	15,2	92	90	93	88	85	84
24	43,6	43,9	43,8	43,4	43,7	44,0	8,1	13,1	15,5	14,7	10,9	8,5	7,7	16,9	92	73	64	68	83	86
25	42,0	42,5	41,9	40,9	40,1	41,2	7,9	12,4	16,3	16,5	11,0	10,9	7,2	16,7	86	64	63	76	93	86
26	40,0	40,6	40,2	39,6	39,9	40,3	9,1	14,3	18,1	17,2	12,3	11,3	7,2	19,0	97	86	62	77	72	88
27	39,0	39,7	38,7	37,9	37,7	37,2	10,6	14,5	15,9	17,3	13,1	12,3	9,8	19,2	93	78	82	70	92	87
28	36,6	37,5	37,4	38,5	39,8	41,2	11,5	12,7	11,9	11,1	10,1	8,7	10,4	13,8	93	86	90	93	97	94
39	44,6	45,5	44,8	44,5	43,9	42,7	2,1	0,8	1,3	0,5	- 0,3	0,0	1,6	10,5	91	98	89	92	96	100
30	40,5	40,9	41,2	42,3	42,7	44,5	- 0,9	1,7	1,7	1,0	1,1	0,7	- 0,9	1,9	96	66	85	96	93	96
31	47,0	48,7	48,5	48,8	49,1	49,7	0,1	4,1	10,3	9,5	8,1	5,4	- 0,4	12,5	98	87	70	85	89	80
Moy.	41,59	42,11	41,77	41,27	41,54	42,07	3,88	6,92	10,13	10,35	7,54	5,79	3,06	12,45	92,4	82,3	67,5	70,0	80,2	82,8

DATES.	VENT. — DIRECTION ET FORCE.						NÉBULOSITÉ.						PLUIE.	REMARQUES.
	6h	9h	12h	15h	18h	21h	6h	9h	12h	15h	18h	21h		
1	S 0	NW 0	NNW 1	NW 2	NW 2	NW 0	4	7	8	10	10	3	7,6	Brouillard.
2	NW 0	NW 0	W 1	NNW 3	NW 1	NW 1	6	10	6	3	5	7	.	
3	Calme	N 0	NW 1	NW 1	NW 2	NW 1	0	0	2	6	2	10	.	Gelée blanche.
4	NW 1	NW 2	NW 2	NW 3	NW 2	NW 2	3	3	8	10	10	9	.	
5	NW 0	NNW 1	NNW 1	NNW 0	Calme	Calme	0	0	8	7	4	0	.	
6	SE 1	SE 0	SE 2	SE 3	SE 4	SE 4	10	9	9	8	9	4	.	
7	SE 3	SE 3	SE 3	SE 4	SE 3	SE 3	10	10	9	10	10	10	0,4	
8	SE 2	SE 2	SE 2	SE 3	SE 3	SE 2	8	10	8	7	6	5	2,3	
9	SE 0	SE 0	WNW 2	NW 2	NW 0	NW 1	7	10	10	4	2	1	1,2	Brouillard, halo lunaire.
10	NW 2	W 2	SW 1	WSW 2	NW 2	NW 2	10	7	7	10	10	5	1,2	Neige.
11	W 3	NW 3	NW 1	NW 2	SW 1	SW 1	9	9	8	10	10	10	2,2	Neige.
12	SE 0	SE 1	SE 3	SE 4	SE 4	SE 4	10	10	10	10	10	10	0,4	Neige.
13	SE 3	SE 1	SE 2	SE 3	SE 2	SW 2	10	8	8	10	2	10	17,0	
14	S 1	WSW 2	W 4	NW 4	NW 2	W 0	10	10	10	10	2	10	5,7	Brume, grésil à 14 h. 30
15	NW 1	W 1	NW 2	W 2	NW 0	NW 0	10	10	7	6	8	8	0,8	
16	W 2	W 3	W 3	W 2	NW 1	Calme	10	10	9	8	2	0	0,6	
17	Calme	Calme	NE 1	NE 1	Calme	Calme	0	0	0	0	0	0	.	
18	SE 1	SE 3	SE 3	SE 3	SE 3	SE 3	0	0	0	0	1	1	.	
19	SE 2	SE 3	SE 3	SE 3	SE 2	SE 3	0	0	0	0	0	0	.	
20	SE 3	SE 4	SE 3	SE 4	SE 1	SE 3	0	0	0	3	1	1	.	
21	SE 0	SE 2	SE 1	SE 1	SE 0	SE 1	9	10	7	0	0	0	.	
22	SE 1	SE 1	SE 1	SE 0	SE 1	SE 3	1	1	1	2	1	2	.	
23	SE 0	SE 0	NW 1	N 0	SE 1	SE 1	10	10	10	9	9	4	.	
24	SE 1	SE 3	SE 2	SE 3	SE 4	SE 3	6	2	4	3	3	7	0,5	
25	SE 5	SE 4	SE 4	SE 4	SE 3	SE 1	1	2	1	1	6	4	.	
26	SE 0	SE 3	SE 3	SE 3	SE 5	SE 4	9	8	5	6	9	10	.	
27	SE 4	SE 4	SE 4	SE 3	SE 3	SE 3	9	7	6	7	8	10	.	
28	SE 0	S 1	SW 2	W 2	NW 2	NW 1	10	10	10	10	10	10	4,6	
29	NW 2	NW 2	NW 3	NW 3	NW 2	NW 2	10	10	10	10	10	10	8,2	Neige.
30	W 1	NW 1	W 2	W 1	W 1	W 1	10	10	10	10	10	10	4,7	Neige.
31	Calme	NE 1	SE 3	E 4	E 1	SE 1	9	5	6	9	4	0	0,6	
Moy.	1,3	1,7	2,2	2,4	1,9	1,7	6,5	6,4	6,4	6,4	5,6	5,5	58,0	

Avril 1892.

TOULOUSE (Observatoire).

Longitude 0°54′ W. — Latitude 43°37′. — Altitude 194m.

DATES.	PRESSION (700 +).						TEMPÉRATURE.								HUMIDITÉ RELATIVE.					
	6h	9h	12h	15h	18h	21h	6h	9h	12h	15h	18h	21h	Min.	Max.	6h	9h	12h	15h	18h	21h
1	49,3	49,2	48,6	47,9	47,7	47,6	6,5	12,1	16,1	16,8	14,5	9,7	5,2	19,2	82	64	69	81	60	86
2	46,2	46,1	45,4	44,3	44,9	45,4	6,4	9,9	14,7	16,9	14,7	11,5	6,2	18,7	93	84	68	82	93	86
3	46,4	47,1	46,2	46,7	47,0	47,2	7,8	13,3	17,1	20,5	16,6	12,7	6,8	22,2	94	82	64	58	58	70
4	47,5	47,9	46,9	46,1	45,6	46,1	10,9	14,6	19,9	21,5	19,3	15,9	8,7	24,1	95	77	62	52	75	73
5	44,5	43,9	42,2	40,5	40,3	40,8	9,9	15,6	22,7	24,7	18,0	14,1	8,7	26,9	95	86	56	44	87	84
6	39,7	40,2	39,3	37,6	37,8	38,5	10,1	15,5	21,3	21,8	16,8	14,2	8,1	23,3	89	78	55	38	56	78
7	39,1	38,7	38,1	37,1	37,7	38,0	10,9	13,9	18,5	20,5	15,7	13,9	10,1	23,7	90	84	62	59	73	77
8	38,4	38,6	38,9	36,7	36,6	37,4	11,1	12,7	18,9	21,9	17,8	13,2	10,0	23,9	93	89	77	56	70	86
9	37,6	37,3	36,9	36,8	37,4	38,8	8,8	17,3	20,9	20,5	16,3	13,1	7,6	22,2	93	63	54	70	61	74
10	39,4	40,0	39,9	40,0	40,1	41,2	13,7	16,2	19,1	18,3	14,1	11,5	11,1	20,3	75	67	50	56	71	79
11	40,3	40,1	39,4	38,2	37,6	37,6	11,0	14,1	18,1	16,6	13,9	12,7	8,7	19,2	79	78	67	64	73	79
12	35,3	35,5	34,9	34,1	33,3	33,4	10,1	11,5	13,5	14,4	13,3	10,5	9,8	15,9	96	100	88	81	88	96
13	31,9	31,8	31,6	31,8	32,9	34,7	9,7	11,2	12,5	15,1	13,0	8,7	9,5	16,5	97	96	90	59	63	83
14	35,7	36,3	35,7	34,7	34,4	36,2	8,5	11,5	14,3	16,9	13,8	9,7	7,2	19,1	92	76	62	63	79	95
15	41,2	41,6	40,6	38,8	38,1	38,3	5,3	8,6	11,1	12,9	10,5	6,3	4,6	15,5	93	75	55	75	74	77
16	37,2	37,5	37,2	37,9	38,8	40,1	6,2	8,1	9,5	9,7	6,9	5,8	5,7	11,9	90	63	73	74	69	86
17	41,3	41,5	41,1	40,1	41,9	43,1	2,4	7,7	11,5	11,9	8,0	5,7	1,4	15,0	88	55	46	74	66	88
18	46,9	48,6	48,8	49,2	50,2	50,4	2,9	5,8	8,9	10,3	6,1	5,2	2,1	12,4	93	85	50	56	67	81
19	51,4	51,2	50,3	50,5	51,7	53,6	3,5	7,8	5,9	9,0	6,5	2,5	1,9	9,9	90	74	73	66	66	89
20	56,0	56,6	55,3	55,0	54,9	55,2	1,7	7,3	10,1	11,8	10,1	6,2	0,1	13,8	85	64	64	75	72	64
21	54,6	54,9	53,8	53,3	53,3	54,1	3,8	8,1	13,7	16,0	14,7	10,4	2,2	17,9	83	66	48	67	65	65
22	54,6	54,6	54,1	53,5	53,0	54,4	7,7	12,8	16,2	16,1	15,1	13,2	2,2	18,0	89	70	82	77	72	87
23	54,8	55,0	54,4	53,2	52,5	53,4	9,1	12,6	17,7	19,4	19,2	16,1	8,5	22,9	86	75	62	55	68	71
24	52,2	52,6	51,4	50,2	48,9	48,4	10,1	16,7	20,7	22,3	21,5	17,5	9,7	24,1	86	76	55	43	75	67
25	48,0	47,7	46,7	45,3	44,4	44,7	11,1	16,3	20,1	21,4	18,9	14,3	9,7	23,9	85	71	40	40	64	75
26	44,1	43,8	43,0	42,3	41,1	41,4	10,4	13,6	15,1	13,4	11,8	10,7	8,7	19,9	86	73	68	76	79	83
27	41,6	41,9	41,7	41,6	41,8	42,4	7,7	10,4	13,3	14,1	11,9	9,9	6,7	16,4	88	79	52	59	59	69
28	43,0	43,2	42,5	43,7	44,0	46,7	7,5	11,9	11,3	10,5	11,3	7,1	5,3	14,1	82	65	75	85	69	71
29	47,7	46,6	45,1	43,8	42,4	43,3	4,9	10,0	12,9	9,3	8,6	7,5	4,1	14,4	90	75	67	86	89	90
30	42,0	42,9	43,7	44,0	44,9	46,6	6,2	7,5	5,9	9,0	7,8	5,3	5,9	10,2	93	83	94	80	70	78
Moy.	44,30	44,43	43,79	43,16	43,17	43,97	7,86	11,82	15,05	16,12	13,56	10,50	6,55	18,54	89,0	75,8	64,3	65,0	71,0	79,5

DATES.	VENT. — DIRECTION ET FORCE.						NÉBULOSITÉ.						PLUIE.	REMARQUES.
	6h	9h	12h	15h	18h	21h	6h	9h	12h	15h	18h	21h		
1	SE 2	SE 2	SE 2	SE 1	SE 0	SE 0	6	4	7	5	8	3	.	
2	S 1	S 0	NW 0	N 0	NW 0	NW 0	10	10	10	10	9	6	.	
3	S 0	S 0	S 0	Calme	Calme	SE 0	4	4	7	8	3	5	.	
4	SE 1	S 0	S 0	NNW 1	NW 1	NW 1	6	1	1	0	2	0	.	
5	NW 0	Calme	Calme	SE 0	SE 0	SE 1	0	0	0	0	8	9	.	Coup de vent à 15 h. 30.
6	SE 1	SE 0	SE 1	SE 3	SE 1	SE 1	3	6	7	10	5	8	.	
7	SE 0	SE 0	NW 1	Calme	S 0	SSW 0	10	10	7	10	10	5	.	
8	SW 0	NW 0	Calme	NW 0	E 1	SE 1	4	7	6	4	2	0	.	Éclairs.
9	E 0	SE 3	SE 3	SE 4	SE 4	SE 4	0	0	0	2	1	0	.	
10	SE 5	SE 5	SE 5	SE 5	SE 4	SE 3	1	2	2	2	2	1	.	
11	SE 3	SE 3	SE 4	SE 4	SE 5	SE 4	7	4	7	8	9	10	.	
12	SE 0	SE 0	NW 1	N 0	E 0	SE 0	10	10	10	9	10	9	5,8	
13	S 2	W 2	NW 3	W 4	W 2	W 0	10	10	10	10	3	1	18,3	Tonnerre à 11 h. 30.
14	WSW 1	W 1	NW 1	NE 0	E 0	SW 4	8	7	5	6	3	10	.	Éclairs.
15	W 0	NW 0	E 0	N 0	.	.	3	5	5	3	3	0	15,2	
16	NW 0	NW 2	NW 2	NW 2	NW 3	NW 3	10	10	10	10	10	10	.	
17	S 0	W 1	NW 1	W 1	NW 2	NW 1	0	0	2	6	6	10	0,6	
18	NW 2	NW 2	NW 2	NW 2	NW 2	W 2	9	6	6	5	5	9	1,9	Grésil à 7 h.
19	W 1	W 1	W 3	NW 3	NW 2	NW 0	10	5	10	7	3	0	4,1	Neige.
20	WSW 0	NW 1	NW 1	NW 1	NW 1	NW 1	0	0	1	4	4	0	.	
21	SW 0	NW 0	NW 0	NW 1	NW 1	NW 0	5	9	4	2	2	1	.	
22	W 0	NW 1	NW 2	NW 1	NW 1	N 1	10	10	10	9	10	7	.	
23	WSW 0	WSW 0	NW 1	NW 0	NW 0	W 0	0	0	1	0	0	0	.	
24	S 1	W 1	NW 1	NW 1	NW 1	NW 1	0	0	0	0	0	0	.	
25	NNW 1	NW 0	NW 1	NW 3	NW 0	NW 0	0	1	1	4	10	6	.	
26	NW 1	NW 1	NW 1	NW 1	NW 1	NW 1	10	10	8	10	10	10	0,4	
27	W 1	W 1	NW 1	NW 2	W 1	W 0	10	6	8	10	5	3	.	
28	W 1	W 1	NW 2	NW 2	NW 3	NW 1	9	9	10	10	5	1	2,4	
29	W 0	W 2	NW 2	NW 2	W 4	W 2	1	7	10	10	10	1	1,2	
30	W 3	NW 3	NW 3	NW 4	NW 3	NW 2	10	10	10	10	6	6	1,4	Tonnerre à 16 h. 45.
Moy.	0,9	1,1	1,5	1,6	.	.	5,5	5,4	5,8	6,1	5,5	4,4	51,3	

Mai 1892.

TOULOUSE (Observatoire).

Longitude 0°54′ W. — Latitude 43°37′. — Altitude 194ᵐ.

DATES.	PRESSION (700 +).						TEMPÉRATURE.								HUMIDITÉ RELATIVE.					
	6h	9h	12h	15h	18h	21h	6h	9h	12h	15h	18h	21h	Min.	Max.	6h	9h	12h	15h	18h	21h
1	45,8	45,9	43,8	42,7	42,1	42,7	4,7	9,3	10,1	10,9	8,6	5,1	3,6	14,5	77	71	52	61	55	87
2	38,7	38,1	36,9	35,5	35,1	34,7	4,4	11,3	16,1	17,3	12,8	9,3	0,7	19,2	77	61	38	56	77	84
3	32,8	33,7	33,2	33,2	33,4	33,5	9,7	10,5	17,9	19,0	18,0	12,5	6,9	22,2	81	75	55	66	65	68
4	35,3	35,7	36,4	38,2	38,4	40,8	10,1	14,5	16,5	9,1	10,1	8,9	8,1	21,0	84	68	53	97	97	95
5	42,0	42,9	42,4	41,8	41,9	43,6	7,9	11,8	15,9	17,5	13,7	8,5	6,7	18,2	89	83	59	95	98	89
6	44,1	44,1	43,4	43,4	43,7	45,2	8,4	12,2	15,5	14,6	9,7	8,5	5,1	17,1	86	79	61	80	95	81
7	47,9	48,4	48,0	47,5	47,2	48,4	4,7	8,3	9,3	12,3	11,5	6,5	2,3	14,4	97	52	71	95	61	97
8	47,5	46,8	46,2	45,0	45,1	45,3	5,0	10,7	14,5	17,5	14,4	9,3	1,7	20,4	78	63	57	53	42	62
9	44,3	44,6	44,0	43,2	42,4	43,5	6,7	15,8	19,9	23,5	19,0	12,6	3,7	25,4	77	61	57	92	67	64
10	43,9	43,9	43,2	42,7	42,7	44,5	8,3	16,1	22,1	23,3	18,7	15,2	6,4	26,2	86	59	40	80	75	60
11	46,0	46,3	46,0	45,4	45,9	47,5	10,9	12,9	18,7	21,7	16,1	11,3	9,4	24,1	85	79	61	46	77	85
12	48,6	49,0	48,4	47,3	47,2	48,0	12,1	14,2	19,5	20,2	19,0	15,7	10,0	22,3	90	84	61	78	76	73
13	48,2	48,2	47,8	46,7	46,3	47,5	12,5	13,3	16,5	20,1	17,7	14,3	12,1	21,1	95	98	83	65	88	91
14	48,7	49,2	49,0	48,0	47,7	48,1	12,6	13,5	17,9	23,0	21,0	16,8	11,4	26,3	90	86	74	74	69	69
15	48,8	48,2	47,8	47,3	47,4	47,5	12,4	17,9	21,9	21,8	20,1	17,3	10,8	24,3	86	68	53	58	47	70
16	48,2	48,3	47,7	47,1	46,6	46,9	10,9	12,4	12,7	13,8	14,5	13,4	10,3	16,0	86	83	86	74	65	74
17	47,5	48,1	47,6	48,2	48,6	49,3	10,7	13,1	14,9	14,7	14,6	10,7	9,4	17,1	90	71	61	60	61	85
18	50,4	50,7	49,8	49,3	49,3	50,5	10,4	14,3	19,1	21,7	20,7	13,7	6,7	25,3	90	72	55	67	70	62
19	51,0	51,3	50,5	50,5	50,2	51,1	11,9	19,3	23,9	26,0	23,5	16,2	7,8	27,9	74	61	44	69	49	61
20	52,0	51,8	50,8	49,9	49,6	50,3	11,3	16,2	20,7	20,5	19,4	14,3	10,2	24,2	78	79	55	78	72	76
21	49,9	49,8	48,2	47,2	46,3	46,6	11,9	14,5	18,1	21,3	20,5	14,3	10,2	24,5	87	76	57	54	78	78
22	44,2	44,0	42,9	41,7	42,6	43,6	12,1	21,4	26,3	28,8	21,3	17,8	9,0	31,3	81	65	48	72	75	67
23	46,4	47,0	47,3	47,4	47,2	47,4	14,5	15,0	17,1	19,4	19,5	14,6	13,5	21,9	98	96	86	76	87	93
24	45,8	45,2	44,4	43,3	42,5	43,1	15,5	21,9	25,9	26,8	22,0	16,3	10,8	28,0	83	64	49	58	77	69
25	42,0	41,9	41,6	40,6	41,5	40,3	15,1	18,3	22,9	23,3	19,0	17,7	13,0	25,1	80	75	94	58	60	71
26	40,0	39,8	39,8	39,6	39,4	40,6	19,4	21,3	24,9	24,1	21,8	19,5	17,3	27,4	70	49	49	40	46	60
27	42,7	41,0	39,2	38,7	38,9	39,5	19,1	22,2	23,9	27,7	22,0	18,9	17,0	25,5	63	49	50	38	45	54
28	41,1	43,2	44,1	45,1	45,8	47,9	16,4	19,3	14,7	17,3	15,5	13,9	15,3	22,7	89	87	91	86	93	98
29	49,0	50,0	49,6	49,0	49,3	50,1	13,9	18,0	19,9	24,3	22,5	15,5	12,9	26,7	98	82	87	53	64	89
30	49,2	48,7	47,7	46,5	45,8	45,0	15,7	21,5	25,7	27,5	24,7	18,1	11,7	30,1	87	88	50	35	63	67
31	44,1	44,0	43,5	43,8	43,8	45,5	16,7	23,0	26,9	28,3	18,5	15,9	11,2	30,5	80	62	52	53	83	96
Moy.	45,36	45,46	44,88	44,38	44,32	45,11	11,48	15,61	19,03	20,56	17,75	13,63	9,20	23,25	84,3	72,5	60,9	66,7	70,2	76,6

DATES.	VENT. — DIRECTION ET FORCE.						NÉBULOSITÉ.						PLUIE.	REMARQUES.
	6h	9h	12h	15h	18h	21h	6h	9h	12h	15h	18h	21h		
1	W 3	NW 3	NW 4	NW 4	NW 2	NW 0	8	8	8	9	7	0	.	
2	Calme	E 0	SE 1	Calme	SE 1	SE 2	0	0	3	2	9	7	.	Gelée blanche le matin.
3	SE 0	SE 0	NW 0	NW 0	Calme	NW 1	8	10	3	7	6	6	.	Éclairs à 23 h.
4	SE 0	Calme	SE 0	W 3	SE 0	NW 1	0	4	8	10	10	1	32,4	Orage à 14 h.
5	W 0	W 0	W 1	NW 3	NW 2	SE 0	10	10	6	6	2	3	0,4	
6	S 0	NW 2	W 1	NW 2	W 0	NW 0	4	10	5	6	10	10	4,2	Brouillard à l'horizon.
7	NW 1	NW 2	NW 1	NW 2	NW 1	Calme	0	1	5	4	0	0	.	
8	Calme	ESE 0	N 0	Calme	Calme	SE 1	0	0	0	0	0	0	.	Gelée blanche, un peu de brouillard au loin.
9	SE 1	SE 2	ESE 1	Calme	SE 0	SE 3	0	1	1	1	1	0	.	
10	SE 1	S 1	NW 0	N 1	NW 1	SE 2	0	0	1	4	7	9	.	
11	WNW 2	W 1	NW 1	W 2	W 1	W 0	10	10	5	3	7	0	1,5	Orage à 16 h., éclairs et tonnerre.
12	Calme	NW 0	NW 1	NW 1	NW 1	Calme	10	10	5	3	3	10	.	
13	W 2	NW 2	W 2	W 3	WSW 1	W 2	10	10	10	6	2	1	0,1	Bruine, éclairs le soir
14	WNW 1	W 0	W 1	Calme	NW 0	NW 2	10	10	8	3	4	1	.	
15	NW 1	NW 0	NW 1	NW 3	NW 3	NW 2	0	0	0	2	0	1	.	
16	NW 1	NW 0	NW 1	NW 1	W 2	NW 0	10	10	10	10	9	10	.	
17	NW 0	NW 3	NW 3	NW 3	NW 2	NW 0	10	10	9	10	8	3	.	
18	Calme	Calme	N 1	Calme	NW 1	NW 0	0	0	0	0	1	0	.	Rosée blanche, brouillard au loin.
19	S 0	Calme	NW 1	NW 1	NW 0	W 1	0	0	0	0	0	0	.	Brouillard à l'horizon entre 6 h. et 7 h.
20	W 3	W 1	W 0	NW 1	NW 2	NW 1	9	1	0	2	1	0	.	
21	NW 1	NW 1	NW 1	NW 1	NW 0	NW 1	4	4	0	0	1	0	.	
22	S 0	ENE 0	ENE 1	SE 1	SE 0	SE 0	3	1	3	8	10	10	.	
23	S 0	Calme	Calme	Calme	Calme	Calme	10	10	10	10	8	10	1,9	
24	SE 1	SE 4	SE 3	SE 3	SE 4	SE 3	1	1	2	6	4	1	.	
25	SE 5	SE 5	SE 4	SE 5	SE 5	SE 5	2	7	3	4	2	4	.	
26	SE 5	SE 6	SE 6	SE 6	SE 6	SE 5	10	10	9	10	10	10	.	
27	SE 4	SE 5	SE 5	SE 6	SE 5	SE 6	10	10	10	10	10	8	.	
28	SE 3	SE 0	N 1	ENE 0	Calme	Calme	10	10	10	10	10	10	2,0	Tonnerre à 11 h.
29	Calme	Calme	Calme	NW 0	Calme	Calme	8	8	5	2	0	0	7,6	
30	Calme	Calme	SE 1	SE 1	SE 1	SE 1	0	0	2	1	1	0	.	
31	SE 1	SE 3	SE 1	Calme	SE 2	Calme	5	8	6	10	10	8	.	Tonnerre à 17 h., orage à 18 h., éclairs le soir.
Moy.	1,2	1,3	1,4	1,7	1,4	1,3	5,2	5,6	4,7	5,1	4,9	4,0	50,1	

Juin 1892.

TOULOUSE (Observatoire).

Longitude 0°54′ W. — Latitude 43°37′. — Altitude 194^{m}.

DATES.	PRESSION (700 +).						TEMPÉRATURE.								HUMIDITÉ RELATIVE.					
	6^{h}	9^{h}	12^{h}	15^{h}	18^{h}	21^{h}	6^{h}	9^{h}	12^{h}	15^{h}	18^{h}	21^{h}	Min.	Max.	6^{h}	9^{h}	12^{h}	15^{h}	18^{h}	21^{h}
1	46,6	46,8	46,2	45,6	45,3	45,9	14,9	19,2	24,7	25,7	23,7	18,7	14,1	28,3	93	77	68	49	78	72
2	45,3	45,3	44,2	43,7	43,9	44,3	17,1	22,3	28,5	26,9	21,3	18,1	13,5	30,3	81	68	49	60	62	84
3	45,2	46,2	45,7	45,2	44,8	46,1	18,5	20,8	24,5	26,3	20,3	18,6	15,7	29,2	83	78	69	62	83	92
4	49,4	49,8	49,4	49,1	48,8	49,5	14,4	17,8	19,9	21,2	19,3	15,1	13,7	24,6	91	71	61	49	61	80
5	50,1	50,6	50,2	49,7	50,0	50,4	14,7	20,5	21,7	24,1	19,7	17,1	12,2	24,7	80	53	54	43	60	74
6	51,2	51,5	50,5	50,2	49,8	50,2	14,1	17,1	20,9	22,7	20,7	17,0	13,7	24,4	96	68	57	47	53	63
7	49,1	48,2	47,5	46,2	45,5	45,5	13,3	20,7	23,6	26,2	24,5	19,3	10,4	29,4	82	53	41	43	68	58
8	44,9	44,9	44,5	44,0	43,9	44,7	14,3	20,3	23,3	26,9	22,9	17,9	11,2	30,3	72	53	56	56	52	56
9	44,9	44,8	44,0	42,5	43,6	44,5	14,2	21,7	27,3	28,7	27,0	21,1	12,7	31,6	86	51	38	68	95	67
10	45,5	45,5	44,6	43,7	44,6	45,9	16,4	19,7	24,8	26,7	19,3	18,3	14,5	28,9	79	68	54	53	92	80
11	44,7	44,5	43,5	42,5	42,9	42,3	15,3	18,5	22,5	25,6	23,7	19,1	14,5	29,5	93	75	63	54	61	83
12	42,3	42,0	41,4	40,5	40,9	40,5	17,9	24,5	30,3	28,5	21,7	21,2	15,0	34,7	84	63	46	48	82	82
13	41,9	41,7	40,9	39,7	38,9	38,7	18,0	22,8	27,9	30,0	29,1	21,1	14,9	32,9	96	80	57	54	56	63
14	40,2	40,4	39,9	39,0	39,1	39,7	17,1	21,7	20,3	24,9	23,9	18,9	15,8	30,9	98	87	61	49	57	68
15	39,9	40,5	40,0	40,4	41,5	43,4	15,4	15,7	16,9	19,3	17,3	13,3	13,5	25,0	93	85	98	65	67	88
16	45,3	45,6	45,8	45,9	46,4	47,8	10,9	15,3	18,5	18,1	18,1	12,7	9,1	20,7	83	68	54	59	75	79
17	48,4	48,6	48,0	47,8	47,4	48,0	11,7	16,9	19,1	19,8	19,1	16,1	9,9	23,5	86	64	54	47	50	58
18	47,5	47,7	47,2	46,8	46,2	47,1	13,7	17,1	20,1	21,4	18,7	15,2	10,1	22,7	80	68	49	45	54	70
19	46,9	46,2	45,6	44,8	44,6	45,3	13,4	18,1	21,1	21,9	20,7	16,6	11,8	25,3	93	67	53	43	50	68
20	44,8	44,2	44,7	44,6	44,7	46,0	13,2	20,9	23,7	23,9	21,7	18,5	11,1	27,8	82	59	51	47	51	67
21	46,2	47,0	46,2	45,9	45,5	46,5	16,0	20,7	27,5	29,5	26,4	21,2	13,7	32,4	89	68	57	45	47	53
22	45,8	45,9	44,6	43,4	42,2	42,0	18,2	23,1	27,5	29,6	26,6	20,7	16,3	31,7	88	70	61	55	58	72
23	41,1	42,1	42,8	43,4	44,4	45,8	18,6	21,3	23,3	22,8	19,7	19,1	18,2	24,2	83	78	74	72	92	88
24	45,7	46,0	45,7	46,3	46,9	47,8	16,2	19,1	22,9	23,6	19,1	18,7	14,7	24,5	83	72	60	55	88	86
25	49,1	49,8	49,2	49,1	49,4	50,8	16,5	20,7	23,9	26,2	23,4	20,3	14,8	27,8	94	73	57	57	53	72
26	51,2	51,4	51,2	50,4	50,5	50,8	18,3	21,1	23,7	26,9	25,1	20,3	17,3	28,2	90	77	66	49	50	68
27	49,8	49,4	48,6	47,4	46,7	47,3	16,6	24,9	30,1	34,3	32,4	26,3	14,7	37,0	76	61	48	83	71	38
28	47,9	47,8	47,4	46,6	46,1	47,7	19,5	29,7	33,5	34,3	30,9	23,9	16,8	36,7	68	37	81	27	49	54
29	50,7	51,1	51,3	51,4	51,1	51,9	18,9	20,2	19,3	21,5	22,6	19,1	18,1	25,9	81	74	79	69	62	73
30	52,0	51,8	51,6	50,3	50,7	51,1	17,9	21,9	26,3	27,3	23,2	19,9	16,1	29,5	67	53	42	36	62	94
Moy.	46,45	46,58	46,06	45,54	45,54	46,25	15,84	20,48	23,92	25,49	22,74	18,78	13,94	28,42	85,0	67,3	58,6	53,0	64,6	71,7

DATES.	VENT. — DIRECTION ET FORCE.						NÉBULOSITÉ.						PLUIE.	REMARQUES.
	6^{h}	9^{h}	12^{h}	15^{h}	18^{h}	21^{h}	6^{h}	9^{h}	12^{h}	15^{h}	18^{h}	21^{h}		
1	Calme	Calme	N 0	NW 1	Calme	Calme	8	10	5	3	5	8	5,0	
2	Calme	SE 2	SE 2	SE 3	SE 3	SE 2	8	8	7	10	4	10	.	
3	SE 1	SE 2	SE 1	Calme	SW 1	SW 2	10	10	6	7	4	9	0,8	Tonn. à 15 h., 19 h., 21 h. Écl. à 19 h. et 21 h. Or. à 22 h. 30.
4	NW 1	NW 1	NW 1	NW 2	NW 0	Calme	6	8	6	7	4	2	2,4	
5	SSW 0	NW 1	W 2	W 3	W 3	W 3	8	7	7	6	10	7	.	
6	NW 1	NW 3	NW 2	NW 2	NW 2	W 1	10	10	4	4	1	1	.	
7	NNW 1	NE 0	N 1	NNW 0	NNW 0	NW 0	1	0	0	0	0	0	.	
8	NW 0	NW 0	NW 1	NW 0	Calme	Calme	0	0	1	3	4	1	.	
9	Calme	SSW 0	Calme	NW 0	NW 0	NW 0	0	0	1	1	1	2	.	
10	W 2	W 2	NW 1	NW 2	WNW 2	NW 0	10	9	1	4	6	4	.	
11	SW 0	W 0	NNW 1	NNW 0	Calme	Calme	10	10	6	1	1	0	.	Éclairs le soir.
12	Calme	Calme	NE 0	NW 1	SE 0	Calme	0	1	2	9	10	10	24,2	Orage et tonnerre au SW à 15 h.
13	Calme	SE 0	SE 1	SE 1	Calme	SE 2	8	8	7	4	5	10	0,8	Éclairs le soir à l'W.
14	S 0	Calme	W 2	NW 1	W 0	Calme	10	7	8	8	8	7	0,8	Tonnerre au SW à 12 h.
15	NW 1	NW 2	NW 2	W 2	NW 2	NW 2	10	10	10	9	6	4	8,0	
16	W 1	NW 1	NW 3	NW 1	NW 1	Calme	6	8	6	5	4	2	.	
17	NNW 0	NNW 0	NW 1	W 0	NW 0	NW 0	0	3	8	8	6	9	.	
18	SW 0	NW 1	NW 1	WSW 1	NW 1	W 0	10	9	8	9	7	2	.	
19	NW 0	NW 1	NW 0	W 1	NW 0	Calme	10	7	8	5	7	6	0,4	
20	W 0	SE 0	NW 1	Calme	NW 1	Calme	3	4	7	9	4	5	.	
21	Calme	Calme	NNE 1	Calme	Calme	SE 1	10	7	0	1	9	10	.	
22	SE 2	SE 1	SE 1	SE 1	SE 1	SE 2	6	5	3	1	1	3	.	Orage au NW à 9 h.
23	SE 1	SE 2	Calme	NW 1	NW 0	W 0	10	10	10	10	9	8	0,8	
24	W 0	Calme	NE 0	SE 0	SE 0	SE 0	10	10	10	10	10	10	2,1	
25	S 0	W 1	W 2	SW 2	W 2	NW 1	9	7	5	6	8	10	.	
26	W 2	NW 2	W 2	NW 2	NW 1	NW 0	10	10	7	1	0	0	.	
27	S 0	Calme	Calme	NE 0	Calme	Calme	0	0	0	0	0	0	.	
28	Calme	SE 3	SE 3	SE 3	SE 3	SE 2	0	0	0	0	1	7	.	Éclairs à 21 h.
29	NW 1	NW 1	NW 2	NW 1	W 0	Calme	10	10	10	10	7	1	.	
30	NW 1	NW 1	NW 2	N 0	NW 0	Calme	2	1	2	1	1	1	.	
Moy.	0,5	0,9	1,2	1,0	0,8	0,6	6,5	6,3	5,2	5,1	4,8	5,0	45,3	

Juillet 1892.

TOULOUSE (Observatoire).

Longitude 0°54′ W. — Latitude 43°37′. — Altitude 194m.

DATES.	PRESSION (700+).						TEMPERATURE.								HUMIDITÉ RELATIVE.					
	6h	9h	12h	15h	18h	21h	6h	9h	12h	15h	18h	21h	Min.	Max.	6h	9h	12h	15h	18h	21h
1	51,1	50,9	50,1	49,4	48,4	49,0	15,5	22,0	26,1	28,3	26,5	20,1	14,2	29,5	81	54	91	56	44	44
2	46,6	46,5	45,0	44,3	43,7	43,7	17,9	25,7	31,3	32,9	29,1	22,0	12,7	34,4	77	45	26	49	52	42
3	45,0	45,2	44,5	45,2	44,3	44,8	20,7	23,1	29,3	22,1	21,5	19,1	17,8	31,2	83	69	52	91	92	85
4	46,6	47,4	48,2	48,5	49,3	51,0	19,0	21,3	23,9	19,7	20,2	18,7	15,8	25,4	87	80	70	85	67	79
5	51,0	51,3	49,9	48,2	47,3	49,4	17,3	21,4	24,9	27,1	28,4	22,5	15,1	31,7	88	77	58	60	43	63
6	49,5	50,5	49,5	49,2	49,3	50,3	17,4	20,2	26,7	28,2	24,2	21,5	17,2	30,0	80	68	40	39	51	55
7	48,7	48,6	47,7	46,6	46,2	47,5	17,3	23,3	28,9	31,5	29,7	24,3	15,1	33,4	80	59	41	72	44	51
8	49,8	50,0	49,2	48,7	48,9	49,3	17,7	22,9	25,1	27,1	24,4	21,7	15,1	33,3	84	64	54	69	57	78
9	48,5	47,8	47,0	45,3	45,0	46,3	19,1	26,5	31,9	34,7	30,4	26,5	17,1	37,7	76	53	40	68	52	60
10	47,3	47,4	46,9	45,3	44,4	43,5	18,9	23,1	27,9	31,8	29,8	25,3	17,6	34,0	77	60	46	71	43	46
11	40,8	39,6	38,4	37,1	36,3	37,2	21,4	28,9	34,7	38,1	28,7	20,3	18,1	39,9	96	58	37	34	53	83
12	40,4	41,5	41,0	40,9	40,9	41,8	17,8	18,8	21,9	24,8	22,6	19,6	15,4	26,2	76	92	71	42	83	85
13	42,6	41,4	40,5	41,3	41,4	42,0	14,5	20,2	23,7	22,1	20,0	18,4	13,8	25,2	93	68	71	66	64	78
14	44,3	44,3	45,0	44,9	45,5	46,6	14,8	17,7	18,9	19,5	17,7	16,1	13,6	22,6	95	72	75	67	74	83
15	47,7	47,8	46,8	45,7	44,2	43,4	16,1	20,1	22,8	25,9	23,8	18,1	12,1	28,2	87	71	56	50	59	67
16	39,8	38,9	38,3	37,7	38,8	40,2	16,4	23,1	27,7	29,3	22,5	19,8	14,7	31,5	79	56	45	51	69	81
17	39,7	39,9	39,3	40,3	40,6	42,4	15,9	17,7	25,1	18,9	19,7	17,3	15,4	26,9	96	98	62	81	77	88
18	44,7	45,0	45,5	45,4	45,3	46,3	16,3	18,9	22,3	24,1	23,8	18,2	12,9	26,7	83	70	55	60	51	75
19	47,6	47,1	47,0	47,2	47,4	48,3	15,5	19,1	16,7	20,6	19,5	15,7	13,9	24,3	87	64	90	67	57	64
20	45,1	45,0	43,8	44,4	44,8	46,4	14,9	17,3	15,9	18,6	18,2	15,1	13,7	21,2	80	72	93	66	57	56
21	46,9	47,6	47,6	47,6	47,8	48,8	13,7	14,9	17,5	19,0	18,1	15,8	12,9	21,4	82	76	52	53	52	62
22	47,7	47,3	46,6	46,0	45,7	46,7	13,4	17,9	21,9	23,0	21,6	16,3	9,9	25,7	75	59	43	44	53	64
23	47,3	47,3	46,5	46,0	45,7	46,5	13,1	20,1	25,9	28,1	26,6	19,9	12,5	31,1	79	57	48	39	47	55
24	46,5	46,7	45,4	44,7	44,0	44,1	15,7	23,5	30,9	31,5	30,3	23,5	12,1	35,5	81	58	44	30	74	46
25	43,6	42,9	41,6	40,9	41,2	41,9	18,9	25,9	30,7	30,2	27,6	23,0	16,6	34,1	70	49	36	44	73	77
26	42,3	42,2	41,8	41,6	41,1	42,8	19,1	25,7	29,7	32,6	29,4	22,3	16,2	34,3	83	57	46	67	77	64
27	43,4	43,5	42,7	42,3	42,9	44,2	21,9	24,9	28,9	30,7	24,5	21,3	17,6	32,7	88	60	44	98	90	45
28	45,3	45,7	44,5	43,6	43,8	45,2	20,1	26,0	30,5	33,0	28,3	22,7	16,2	33,7	71	58	39	76	97	69
29	46,6	46,7	45,9	45,5	45,5	46,8	19,5	23,5	28,7	31,3	28,2	24,5	17,9	33,3	94	77	54	51	65	69
30	47,0	47,0	46,3	45,5	45,4	46,5	21,8	24,9	29,7	29,0	27,8	25,1	17,6	31,8	71	65	49	55	66	62
31	45,9	45,5	45,0	44,6	45,0	45,8	19,9	23,5	25,7	26,3	24,4	22,2	19,5	30,6	81	69	58	57	65	71
Moy.	45,78	45,76	45,08	44,64	44,52	45,44	17,47	22,00	25,67	27,10	24,76	20,55	15,17	30,24	82,6	65,6	54,4	59,9	62,8	66,0

DATES.	VENT. — DIRECTION ET FORCE.						NEBULOSITÉ.						PLUIE.	REMARQUES.
	6h	9h	12h	15h	18h	21h	6h	9h	12h	15h	18h	21h		
1	NW 1	NW 2	NW 2	NNW 2	NW 2	Calme	0	0	0	0	0	0	.	
2	Calme	SE 0	SE 2	SE 3	SE 4	SE 3	0	0	0	0	1	1	.	
3	SE 3	SE 1	SE 3	S 1	SE 2	SE 1	6	6	6	10	10	6	2,4	Éclairs a 21 h.
4	SW 1	Calme	NW 1	NW 0	NW 1	Calme	10	10	9	10	10	10	0,8	Tonnerre, orage au S a 15 h., éclairs à 21 h.
5	Calme	Calme	Calme	NNW 1	Calme	Calme	10	10	5	3	0	1	.	
6	W 3	NW 2	W 1	W 1	Calme	Calme	9	9	6	5	3	7	.	
7	NW 0	NW 0	NW 1	Calme	N 1	W 0	4	2	0	0	0	2	.	
8	NW 0	NW 0	NW 1	Calme	WNW 0	W 0	10	6	5	7	10	8	.	
9	Calme	E 0	NE 1	ENE 0	Calme	Calme	2	0	0	3	9	10	.	Tonn. à 17 h. 15, éclairs la nuit et tonn. au SW à 21 h.
10	W 1	W 1	W 1	NNW 0	NW 0	NW 0	1	4	0	1	1	1	.	
11	SSW 1	SE 2	SE 2	ENE 0	NE 2	SE 2	4	1	1	2	9	2	23,6	Or. à 4 h., tonn. à 17 h., grêlons à 18 h., écl. à 21 h. et 24 h.
12	NW 2	W 2	W 1	NW 2	NW 2	W 0	10	10	8	7	6	2	.	
13	W 0	SSW 0	SSW 0	SW 2	WSW 3	WSW 3	10	2	9	6	8	8	9,4	Orage à 12 h. 45.
14	WSW 3	W 4	W 4	W 5	W 3	W 0	10	8	9	8	5	3	3,0	
15	Calme	Calme	N 1	NNE 0	NE 0	SE 0	5	7	4	7	2	5	.	Éclairs a 21 h.
16	SE 1	SE 4	SE 3	SE 1	NW 3	W 0	2	8	7	9	6	10	0,6	Tonnerre à 15 h.
17	NNW 1	Calme	E 0	Calme	SSW 1	SE 0	9	10	7	10	9	6	3,8	
18	NW 0	W 2	W 1	NW 2	NW 1	NW 0	1	6	6	6	4	10	.	
19	WSW 0	NW 3	NW 4	NW 4	NW 4	NW 3	3	7	10	8	8	5	2,9	
20	W 3	W 4	W 4	WNW 4	NW 4	NW 4	10	9	10	9	4	10	3,0	
21	W 3	NW 3	NW 3	NW 3	NW 3	NW 0	10	10	6	6	7	9	.	
22	NW 0	NW 0	NW 1	NW 2	NNE 0	Calme	0	0	0	1	1	2	.	
23	Calme	NW 0	E 0	NE 0	Calme	Calme	0	0	0	0	0	0	.	
24	Calme	Calme	E 1	Calme	ENE 0	SE 1	0	0	0	0	0	7	.	
25	SE 0	SE 2	SE 2	SE 3	SE 3	SE 2	3	0	0	6	5	2	.	Éclairs a 21 h. et 24 h.
26	SE 2	SE 1	SE 0	SE 0	SE 0	SE 1	1	2	0	3	3	2	.	
27	SE 1	SE 4	SE 3	SE 3	SE 2	SE 1	3	4	0	1	8	1	.	
28	SE 0	SE 3	SE 3	SE 3	SE 2	SE 3	6	2	1	1	2	7	.	Éclairs à 21 h
29	Calme	SE 1	SE 2	Calme	SE 1	Calme	10	10	4	7	7	10	.	Éclairs à 21 h.
30	WSW 1	NW 0	N 0	Calme	W 0	SE 0	10	7	2	9	7	8	.	Éclairs à 21 h.
31	W 2	NW 1	NW 1	NW 1	W 2	W 1	8	10	9	10	10	8	.	
Moy.	0,9	1,4	1,6	1,4	1,5	0,8	5,4	5,2	4,0	5,0	5,0	5,3	49,5	

Août 1892.

TOULOUSE (Observatoire).

Longitude 0°54′ W. — Latitude 43°37′. — Altitude 194^{m}.

DATES.	PRESSION (700 +).						TEMPÉRATURE.								HUMIDITÉ RELATIVE.					
	6h	9h	12h	15h	18h	21h	6h	9h	12h	15h	18h	21h	Min.	Max.	6h	9h	12h	15h	18h	21h
1	45,7	45,9	46,5	46,0	45,9	47,4	17,0	17,7	18,7	22,5	21,5	17,7	16,7	25,0	100	98	94	76	83	86
2	46,4	46,6	45,5	45,7	45,6	46,8	17,8	21,3	24,3	23,2	21,7	18,9	16,5	26,4	98	82	56	74	46	98
3	47,2	47,7	46,2	45,9	45,9	46,0	14,2	20,5	23,9	26,2	22,7	18,8	13,9	27,2	93	58	39	89	86	86
4	46,2	46,3	45,2	44,7	44,7	46,0	14,5	20,8	25,3	26,1	23,5	19,5	12,1	29,4	72	46	51	39	36	50
5	46,8	46,8	46,1	45,6	45,3	45,9	17,6	22,3	25,5	28,9	26,9	22,3	13,6	31,5	88	49	42	30	67	41
6	47,8	48,3	47,6	46,8	46,9	48,0	19,2	22,5	28,7	27,7	27,3	22,5	13,7	32,1	83	59	36	35	59	45
7	49,1	48,3	47,2	46,0	45,0	44,7	19,5	22,5	30,9	32,9	30,8	23,9	16,6	35,4	67	52	37	65	38	61
8	43,8	43,8	43,5	43,3	43,5	45,1	20,5	25,7	31,1	30,5	23,6	19,0	20,2	33,1	82	70	52	50	75	94
9	45,0	45,2	44,9	44,6	46,4	46,4	18,3	19,7	19,7	18,5	20,1	18,7	17,6	24,1	88	76	89	92	92	92
10	47,2	47,3	47,0	46,6	46,8	48,2	17,6	19,0	21,5	22,2	22,8	18,8	16,7	25,4	96	94	75	71	77	83
11	48,4	48,9	48,3	47,8	47,4	47,8	16,3	21,5	24,3	25,1	23,5	20,6	15,6	26,8	94	74	60	58	80	78
12	48,2	47,3	47,0	46,8	45,9	46,1	17,3	21,9	26,9	28,3	26,3	21,5	19,9	29,7	86	77	49	73	78	70
13	45,5	45,5	45,1	45,1	45,2	47,4	18,7	25,6	29,7	31,7	28,5	22,1	14,5	34,1	77	64	48	65	52	52
14	48,0	47,1	45,8	45,2	45,0	45,5	18,3	23,0	27,5	30,5	29,4	26,1	16,2	22,9	88	64	57	48	67	69
15	46,7	46,1	45,6	45,0	46,1	48,7	20,8	25,7	30,5	32,9	30,4	24,6	18,3	34,9	98	70	53	56	71	74
16	47,2	47,7	47,0	46,9	46,6	47,5	21,1	26,3	30,5	32,4	29,5	23,6	19,4	33,3	86	69	53	74	92	91
17	47,5	47,4	46,2	45,1	44,2	43,8	21,8	26,3	31,1	32,0	29,0	25,4	19,0	33,8	82	89	41	50	39	65
18	41,7	41,4	40,1	39,0	38,2	38,6	22,7	26,5	32,7	32,9	29,0	22,8	21,5	35,4	79	46	30	26	52	77
19	39,0	39,8	40,3	41,3	43,1	45,9	19,9	19,9	20,5	22,1	17,4	16,4	.	24,9	91	83	85	79	96	92
20	47,8	48,7	48,5	48,4	48,4	49,7	15,9	17,7	21,9	22,8	20,2	18,1	14,6	25,2	89	84	58	47	64	69
21	49,3	49,1	47,5	47,2	46,3	46,3	15,2	20,9	24,5	26,5	24,6	21,6	12,6	28,7	80	62	42	54	55	56
22	44,7	44,6	43,1	42,3	41,7	42,3	15,6	22,6	27,7	29,9	26,5	21,1	13,6	31,1	87	66	39	89	47	62
23	40,8	40,9	40,8	40,8	40,2	41,3	17,9	23,8	24,9	23,7	22,5	19,9	17,5	26,5	98	75	73	72	76	87
24	39,4	38,6	39,3	40,4	41,6	42,8	17,2	16,7	15,9	18,1	15,9	14,3	16,4	23,0	98	94	93	84	98	91
25	45,4	46,6	46,7	47,3	47,7	48,9	13,8	16,3	20,1	18,7	17,3	15,4	13,6	22,1	98	87	69	84	78	91
26	49,1	49,8	49,4	50,2	48,9	49,7	13,7	18,9	21,5	21,9	20,6	17,8	11,5	25,4	91	79	67	63	68	74
27	49,9	48,5	47,5	46,5	45,4	45,3	14,4	19,0	23,8	24,3	21,3	17,8	13,5	26,7	95	77	77	60	75	84
28	43,6	43,1	42,8	43,2	43,6	44,3	16,7	21,5	25,9	27,7	26,0	20,4	13,6	29,4	92	78	62	59	60	67
29	43,6	43,3	42,5	41,7	41,8	42,9	19,0	23,5	26,9	27,3	23,7	20,4	17,3	28,7	84	72	60	59	70	85
30	42,9	43,4	42,4	41,3	42,1	42,9	20,0	23,7	27,5	28,3	23,8	20,2	18,1	30,3	89	74	61	63	82	87
31	44,1	45,3	46,0	46,3	46,7	47,8	17,4	18,7	19,1	20,3	17,7	17,2	17,1	21,1	94	75	77	71	78	80
Moy.	45,78	45,78	45,07	44,94	44,91	45,81	17,74	21,68	25,26	26,33	24,00	20,24	16,11	28,50	88,5	72,4	58,9	63,1	68,9	75,4

DATES.	VENT. — DIRECTION ET FORCE.						NÉBULOSITÉ.						PLUIE.	REMARQUES.
	6h	9h	12h	15h	18h	21h	6h	9h	12h	15h	18h	21h		
1	NNW 1	WSW 1	W 3	SW 2	WSW 4	W 2	10	10	10	5	2	10	4,6	Orage à 4 h. 30, tonnerre, éclairs à 8 h. 30.
2	NW 1	NW 2	NW 3	NW 4	NW 3	NW 2	10	7	6	8	6	9	3,4	
3	W 1	NW 2	NW 1	NW 2	NW 2	NW 1	0	4	1	0	4	0	.	
4	N 0	N 0	N 1	N 2	NNW 1	NNW 0	1	0	1	2	3	2	.	
5	NW 0	Calme	SE 0	NW 1	NNW 1	NW 0	1	0	1	1	7	10	.	
6	NW 1	W 1	NW 1	NW 1	NW 1	NW 1	8	5	3	3	7	3	.	
7	NW 0	Calme	SE 1	E 1	NE 0	ESE 1	1	0	0	0	0	8	.	
8	SE 3	SE 4	SE 2	SE 1	N 1	SE 2	5	1	6	7	10	8	.	Tonnerre à 15 h. et 17 h. 30, éclairs et tonnerre le soir.
9	NNW 0	NW 1	NW 1	N 2	NNW 0	NW 0	10	10	10	10	10	10	14,1	Éclairs à l'E et au SE à 21 h. 15, orages à 9 h. 30 et 10 h. 30.
10	Calme	NW 2	NW 1	NW 2	WSW 2	NW 2	10	10	8	8	6	8	20,6	
11	SW 1	SW 1	NW 1	NW 1	NW 1	NW 1	5	5	6	5	2	1	2,9	
12	SW 0	SSW 0	N 0	NE 0	Calme	Calme	0	0	0	0	0	0	.	
13	SE 0	SE 3	SE 3	Calme	SE 0	NW 1	0	0	0	0	5	4	.	
14	Calme	Calme	Calme	E 0	Calme	Calme	0	1	0	0	0	0	.	
15	SE 0	SE 2	SE 2	SE 1	SE 0	SE 2	1	0	0	0	0	1	.	
16	SE 0	SE 1	SE 2	SE 3	SE 3	SE 3	3	3	1	1	0	0	.	
17	SE 2	SE 3	SE 3	SE 4	SE 4	SE 5	0	0	0	0	0	0	.	
18	SE 4	SE 4	SE 4	SE 5	SE 4	SE 4	0	0	0	0	0	0	.	Éclairs le soir.
19	W 0	NW 0	NW 1	N 1	NE 0	W 0	10	10	8	8	6	5	17,5	Tonn. à 9 h., orage de 10 h. à 11 h., org. à 17 h., écl. à 21 h.
20	W 0	NW 0	N 2	NW 2	NW 1	WNW 1	10	5	4	4	7	10	.	
21	Calme	W 1	NW 1	NE 0	Calme	Calme	0	0	1	2	1	0	.	
22	Calme	Calme	S 1	Calme	SE 1	SE 2	0	0	0	0	1	6	.	
23	Calme	SE 2	S 1	S 0	Calme	NW 0	6	9	8	10	10	10	.	Éclairs à 21 h.
24	NNE 1	NNW 0	W 1	SW 0	Calme	NW 1	10	10	10	10	10	10	25,2	Orage à 5 h. 30, tonnerre à 15 h. 30, arc-en-ciel à 18 h.
25	W 2	W 2	NW 2	Calme	W 2	NW 0	10	10	7	7	6	2	12,8	
26	Calme	Calme	NW 0	NW 0	N 0	NW 0	3	5	6	6	4	1	.	
27	Calme	Calme	E 0	Calme	Calme	Calme	3	1	7	6	4	0	.	Halo.
28	SE 1	SE 3	SE 3	Calme	S 0	SE 2	0	1	6	6	4	2	.	
29	SE 3	SE 3	SE 3	SE 3	SE 3	SE 3	6	4	0	0	0	0	.	
30	SE 3	SE 3	SE 3	SE 1	SE 2	SE 2	1	2	0	2	3	3	.	Éclairs et tonnerre au N et NW à 21 h.
31	NW 1	NW 2	W 2	SW 1	SW 0	W 2	10	8	10	9	10	10	.	
Moy.	0,8	1,4	1,6	1,3	1,2	1,3	4,3	3,9	3,9	3,9	4,1	4,3	101,1	

Septembre 1892.

TOULOUSE (Observatoire).

Longitude 0°54′ W. — Latitude 43°37′. — Altitude 194m.

DATES.	PRESSION (700 +).						TEMPÉRATURE.								HUMIDITÉ RELATIVE.					
	6h	9h	12h	15h	18h	21h	6h	9h	12h	15h	18h	21h	Min.	Max.	6h	9h	12h	15h	18h	21h
1	50,5	51,1	51,4	51,0	50,9	50,9	15,3	18,0	20,5	21,7	19,7	15,9	14,2	24,7	87	71	62	74	76	83
2	48,9	48,5	47,0	46,3	46,0	45,4	12,4	17,2	21,1	21,8	19,7	17,1	11,4	25,7	95	82	53	55	64	70
3	45,0	45,1	43,6	43,3	43,7	45,0	15,3	18,5	21,5	21,6	16,0	15,2	13,1	24,3	91	84	72	69	87	89
4	46,6	47,3	47,8	48,0	48,5	50,1	12,7	15,9	16,9	17,7	15,3	13,7	11,9	18,7	95	52	50	37	61	67
5	51,8	52,3	51,6	51,7	51,7	52,1	10,1	13,8	16,1	16,7	15,1	11,5	8,7	20,0	89	69	58	53	56	85
6	50,6	50,4	48,8	48,2	47,9	48,2	7,7	13,5	18,3	19,7	17,4	12,3	7,7	21,6	89	78	53	38	57	74
7	47,4	48,0	47,6	47,3	47,9	49,0	9,0	14,1	18,9	20,5	17,4	13,3	7,6	22,4	84	67	45	39	52	69
8	49,3	49,5	49,1	48,6	48,8	49,1	12,6	13,7	16,3	18,4	15,3	11,7	9,8	20,6	81	82	59	62	47	65
9	44,8	44,6	43,8	43,4	44,0	45,9	11,4	13,2	14,9	14,9	15,3	13,8	9,6	16,6	93	95	96	96	83	89
10	48,4	49,2	48,8	48,6	49,7	50,8	11,1	15,7	19,7	20,1	16,9	15,0	9,3	22,0	86	62	52	59	73	80
11	51,3	51,0	50,5	50,0	49,0	50,5	12,7	18,5	22,5	23,7	20,9	15,7	11,6	25,3	83	78	64	60	85	89
12	49,3	49,0	48,0	46,8	46,8	46,4	13,5	19,5	26,3	26,9	21,9	18,4	12,1	29,0	100	79	48	43	48	56
13	45,6	46,4	45,0	44,8	45,8	46,8	16,9	21,8	26,9	27,6	22,3	20,1	12,3	29,1	76	67	45	43	75	69
14	47,7	48,4	47,5	47,2	47,4	48,1	16,7	18,3	22,7	22,1	20,8	18,9	15,6	25,5	88	84	71	79	80	84
15	47,4	47,7	45,7	44,0	44,1	43,7	15,5	18,0	24,5	25,5	21,1	19,0	14,3	26,5	96	72	49	46	49	87
16	44,0	44,8	43,5	43,5	43,8	44,3	19,3	22,3	25,1	23,7	21,0	19,5	17,2	27,0	72	62	55	60	65	74
17	45,8	47,3	47,4	47,4	47,6	47,9	18,6	22,1	26,5	26,1	22,3	20,0	17,6	28,5	94	60	53	55	68	74
18	48,4	48,8	47,9	47,3	47,5	47,6	15,1	22,9	26,1	28,3	24,7	21,0	14,4	30,2	96	65	53	70	68	72
19	46,7	47,1	46,3	45,7	45,7	46,3	16,8	23,5	28,9	31,1	26,4	21,4	15,6	33,1	90	67	56	43	59	66
20	46,9	47,3	46,9	46,9	47,9	47,5	18,4	22,1	28,0	27,4	20,7	19,3	17,2	30,2	84	72	51	54	82	91
21	47,1	47,8	47,6	46,8	46,6	46,8	18,1	20,4	21,9	23,8	21,1	19,1	17,8	25,0	90	91	84	77	78	92
22	46,3	46,9	47,8	47,9	47,7	47,4	18,9	21,3	24,1	22,7	21,6	20,3	17,7	26,2	90	82	77	91	94	91
23	47,5	47,4	46,9	46,2	45,9	47,0	18,5	21,6	26,7	26,9	21,9	20,7	17,4	28,9	94	89	66	63	84	89
24	46,0	46,6	47,3	46,3	46,2	46,5	17,7	18,2	17,5	21,7	19,1	18,1	16,6	23,2	98	98	98	82	90	92
25	45,8	45,5	45,2	44,3	43,6	44,2	16,1	20,2	23,9	24,3	19,9	18,1	15,0	26,3	98	83	74	63	81	86
26	44,7	44,5	44,5	44,2	44,6	44,8	19,5	21,6	25,7	25,3	21,1	19,2	14,4	27,5	85	82	65	64	86	88
27	43,9	44,1	43,9	43,8	43,3	43,6	19,1	22,5	26,1	25,4	21,0	20,3	18,0	27,4	88	76	63	62	73	81
28	43,8	43,9	43,6	42,4	43,7	44,9	18,2	20,0	21,9	23,0	20,3	17,8	17,6	25,1	96	89	81	74	89	94
29	46,9	47,8	46,6	45,6	45,6	46,0	12,5	14,3	17,9	18,6	14,9	12,9	12,1	19,9	93	84	55	63	60	70
30	44,6	44,5	43,8	42,2	42,2	42,4	12,6	14,5	19,9	21,9	17,3	16,5	10,9	23,4	93	82	62	59	78	77
Moy.	47,10	47,43	46,85	46,32	46,47	46,97	15,08	18,57	22,34	22,97	19,61	17,19	13,62	25,13	89,8	76,8	62,3	61,1	71,6	79,8

DATES.	VENT. — DIRECTION ET FORCE.						NÉBULOSITÉ.						PLUIE.	REMARQUES.
	6h	9h	12h	15h	18h	21h	6h	9h	12h	15h	18h	21h		
1	W 1	NW 2	NW 2	W 0	Calme	Calme	6	4	9	8	5	1	.	
2	Calme	Calme	SE 1	SW 1	Calme	SW 1	8	7	7	9	9	1	.	
3	SW 1	SW 1	SW 1	SW 1	NW 3	NW 1	6	9	10	9	10	10	.	
4	WNW 2	NW 4	NW 4	NW 4	NW 2	NW 1	10	8	7	5	4	10	2,8	
5	NW 1	NW 2	NW 2	NW 2	NW 1	NW 1	1	1	7	5	6	2	2,4	
6	S 0	NW 0	NW 2	N 3	NW 2	NW 0	1	0	0	0	0	0	.	
7	Calme	NW 1	NW 2	NW 2	NW 2	NW 2	0	0	0	0	0	0	.	
8	WSW 1	WSW 3	NW 3	NW 4	NW 2	NW 2	10	10	9	5	9	1	.	
9	SW 0	W 2	W 5	NW 2	NW 2	NW 2	10	10	10	10	7	5	6,0	
10	W 0	NW 1	NW 2	NW 3	NW 2	NW 2	6	1	5	5	4	1	.	Rosée blanche le matin.
11	S 0	Calme	N 1	N 1	N 0	Calme	0	0	2	0	0	0	.	Brouillard à l'horizon le matin.
12	SE 0	SE 1	SE 3	SE 3	SE 3	SE 2	0	0	0	0	0	0	.	Brouillard à l'horizon le matin.
13	SE 3	SE 4	SE 4	SE 3	SE 1	NW 0	0	0	0	0	0	4	.	
14	Calme	Calme	Calme	Calme	NW 1	SE 0	10	10	7	9	9	10	.	Éclairs à 21 h.
15	SE 0	Calme	SE 4	SE 5	SE 4	SE 5	4	3	5	6	4	3	.	Brouillard a l'horizon le matin.
16	SE 5	SE 5	SE 5	SE 5	SE 4	SE 5	4	1	6	9	4	1	.	
17	SE 5	SE 4	SE 3	SE 2	SE 3	SE 1	2	4	3	5	7	6	.	
18	SE 0	SE 1	SE 0	Calme	Calme	Calme	1	1	4	0	0	0	.	Brouillard a l'horizon le matin.
19	Calme	SE 0	SE 0	SE 1	Calme	Calme	4	2	6	1	2	0	.	
20	Calme	Calme	NW 1	NW 2	NW 1	Calme	4	4	7	6	10	7	.	
21	SE 1	SE 1	SE 1	SE 0	SE 1	SE 2	9	10	10	7	7	2	.	Éclairs et tonnerre à 22 h. 45.
22	SE 4	SE 4	E 3	SE 1	SE 1	SE 2	10	10	8	9	10	10	4,4	Éclairs à 24 h.
23	E 0	SE 1	SE 3	SE 2	SE 2	SW 0	9	9	7	5	8	10	1,4	Tonnerre a 16 h. et 18 h., orage à 21 h., éclairs à 24
24	Calme	S 0	Calme	SW 0	Calme	Calme	10	10	10	5	3	2	11,6	Brouillard à 6 h., tonnerre de 9 h. à 12 h.
25	Calme	Calme	E 1	SE 0	NE 1	E 1	10	8	6	2	1	0	.	Brouillard le matin.
26	SE 2	SE 3	SE 3	SE 3	SE 3	SE 3	3	3	4	2	2	0	.	
27	SE 3	SE 3	SE 3	SE 3	SE 3	SE 3	3	4	5	3	5	4	.	
28	SE 1	S 1	S 0	SE 2	W 0	W 0	10	9	10	8	10	10	.	Tonnerre de 16 h. 15 a 17 h. 30.
29	W 2	NW 2	NNW 1	NW 1	NW 1	Calme	10	8	8	4	1	3	3,0	
30	Calme	Calme	SE 0	SE 0	Calme	SE 0	7	8	2	2	2	4	.	
Moy.	1,1	1,5	2,0	1,9	1,5	1,2	5,6	5,1	5,8	4,6	4,6	3,6	31,6	

Octobre 1892.

TOULOUSE (Observatoire).

Longitude 0°54′ W. — Latitude 43°37′. — Altitude 194m.

DATES.	PRESSION (700+).						TEMPÉRATURE.								HUMIDITÉ RELATIVE.					
	6h	9h	12h	15h	18h	21h	6h	9h	12h	15h	18h	21h	Min.	Max.	6h	9h	12h	15h	18h	21h
1	39,4	37,0	37,1	36,7	36,6	39,4	14,3	19,3	23,5	23,1	19,0	13,5	12,4	25,9	93	83	58	70	70	93
2	41,5	42,0	42,5	42,2	43,6	45,0	13,2	15,9	19,5	18,6	15,7	13,6	12,7	20,5	86	76	58	54	61	80
3	46,6	47,2	47,4	46,9	46,9	46,4	13,0	14,9	18,1	16,3	13,9	13,0	11,9	19,3	80	87	69	81	93	90
4	43,7	42,6	40,8	38,9	37,3	35,7	11,0	14,1	19,1	18,4	16,7	17,2	10,0	19,5	93	89	54	69	80	72
5	32,9	32,9	32,8	32,3	32,3	30,4	14,7	20,9	23,1	21,3	18,2	16,9	13,2	25,2	89	67	52	63	75	76
6	29,9	32,1	33,8	35,8	36,9	38,2	14,8	14,3	16,9	16,6	14,4	12,3	13,6	19,0	96	74	59	58	61	79
7	40,3	41,1	40,6	40,5	41,7	43,0	10,8	11,5	17,5	17,6	14,5	10,8	10,2	19,1	93	95	64	49	60	90
8	43,4	44,3	44,2	43,9	44,9	45,8	10,4	11,8	14,9	15,7	13,3	11,4	10,1	18,2	93	93	85	61	69	78
9	46,3	46,8	47,1	46,7	47,2	48,1	9,1	13,7	16,7	17,9	13,4	11,1	8,2	18,5	95	76	63	52	78	85
10	48,3	48,8	47,6	47,5	48,1	48,2	7,0	12,7	18,3	18,0	19,7	13,4	6,2	20,6	94	86	52	82	62	60
11	48,2	49,0	47,7	47,2	46,7	46,8	13,4	16,1	19,5	19,7	16,6	14,6	11,3	23,4	75	71	70	71	80	82
12	43,6	43,6	41,8	40,5	40,5	39,2	10,8	14,2	21,1	22,4	17,3	15,3	10,3	22,9	95	86	54	49	65	73
13	36,8	36,7	37,4	38,7	39,5	40,1	13,3	14,7	12,5	12,3	10,4	9,7	11,9	15,4	91	87	88	87	90	86
14	41,1	41,7	41,9	42,1	43,0	43,0	7,0	10,3	12,9	13,3	10,0	7,7	6,4	19,9	88	72	68	64	79	89
15	41,9	41,7	40,3	40,0	40,0	40,0	5,0	10,8	17,0	16,9	17,1	10,4	4,1	17,9	90	77	50	78	27	75
16	38,3	37,0	37,9	38,2	38,6	39,7	7,2	13,5	16,9	12,7	11,0	10,2	6,1	19,1	85	75	52	79	95	89
17	41,4	42,1	42,2	42,2	43,3	44,2	8,5	11,9	15,8	13,8	10,1	9,9	7,6	16,3	89	80	59	65	86	89
18	44,8	45,7	45,3	45,1	46,9	46,4	7,8	9,0	10,5	12,5	8,8	5,7	7,4	12,3	94	92	80	52	72	88
19	47,5	48,7	48,8	48,5	49,0	49,2	1,7	5,1	10,3	9,7	6,1	2,9	1,3	11,2	93	81	44	84	51	93
20	47,9	47,3	46,0	44,6	44,1	41,2	- 0,7	2,1	7,5	7,3	5,3	4,9	- 1,9	8,7	89	64	66	53	69	69
21	42,7	43,1	42,2	41,3	41,5	42,0	1,4	3,8	9,4	9,2	7,0	5,1	- 0,1	10,6	89	87	58	56	60	81
22	39,1	39,1	39,1	40,5	42,5	43,5	4,6	9,9	9,9	9,9	6,7	4,9	2,2	11,0	71	72	82	74	79	97
23	44,3	43,8	43,2	42,9	43,6	43,8	3,4	6,9	12,3	12,0	8,4	8,0	1,9	12,6	90	83	57	61	83	78
24	40,9	41,9	41,9	42,4	43,6	44,3	7,2	8,3	16,3	15,2	13,2	11,9	4,2	16,9	69	83	69	64	86	95
25	43,5	43,7	42,4	41,3	42,5	43,3	7,6	13,1	21,2	20,4	16,5	13,9	7,2	22,7	94	77	45	50	70	91
26	44,5	45,4	45,0	44,8	45,0	44,5	12,5	15,1	18,1	17,5	13,9	11,1	10,8	20,1	90	80	62	59	78	86
27	42,2	41,8	40,7	39,3	39,1	39,9	7,4	13,6	18,0	17,8	16,5	15,6	7,1	18,7	91	80	62	64	92	98
28	38,6	38,3	36,4	35,9	36,0	36,8	14,6	18,7	23,1	20,3	18,1	17,7	13,5	23,2	76	75	43	61	69	76
29	36,8	36,7	36,2	34,5	33,8	33,6	17,1	17,9	19,3	18,7	17,1	17,3	16,2	21,6	86	77	76	79	86	82
30	31,3	30,9	28,6	29,3	31,4	31,3	17,0	20,1	21,1	21,1	17,9	17,4	15,6	22,0	88	71	70	92	78	80
31	33,1	33,2	33,2	33,7	34,6	36,1	15,2	17,5	17,0	16,6	15,4	12,9	14,4	19,3	87	84	90	85	91	95
Moy.	41,32	41,49	41,04	40,79	41,31	41,68	9,69	12,96	16,69	16,22	13,62	11,62	8,58	18,42	88,2	80,0	63,2	66,6	74,0	83,7

DATES.	VENT. — DIRECTION ET FORCE.						NÉBULOSITÉ.						PLUIE.	REMARQUES.
	6h	9h	12h	15h	18h	21h	6h	9h	12h	15h	18h	21h		
1	Calme	SE 1	SE 0	NW 0	NW 0	NW 2	8	5	2	6	8	9	.	Éclairs à 19 h., tonnerre à 20 h. 30.
2	W 3	NW 1	W 3	W 3	W 2	NW 2	10	4	6	3	3	2	5,2	
3	SW 2	W 2	NW 2	NW 1	Calme	W 0	10	7	7	8	4	5	.	
4	SE 2	SE 1	SE 3	SE 3	SE 3	SE 3	8	9	10	8	8	8	.	
5	SE 1	SE 3	SE 2	SE 2	SE 2	SE 2	6	5	5	9	9	8	.	
6	NW 1	W 2	NW 2	W 2	Calme	S 1	10	10	9	8	6	5	.	Brouillard à 7 h.
7	SE 0	SE 1	S 0	W 1	NW 1	SE 1	10	4	5	8	10	3	3,2	
8	W 1	S 1	W 1	NW 2	W 1	NW 1	10	10	6	7	8	4	2,8	Léger brouillard à 7 h.
9	SW 1	W 1	W 1	W 2	NW 1	NW 1	4	4	7	4	2	3	.	
10	S 0	S 0	S 1	Calme	SE 0	SE 1	1	0	1	2	2	3	.	
11	S 1	SSW 1	Calme	NE 0	NE 0	Calme	6	5	6	7	7	0	.	Léger brouillard au N à 7 h.
12	SE 1	SE 0	SE 2	SE 2	SE 2	SE 2	5	10	8	5	8	8	.	
13	E 0	SE 0	W 3	W 2	W 3	NW 1	9	10	10	10	10	10	4,0	
14	SW 3	WSW 1	NW 1	W 1	Calme	SE 0	5	3	9	7	1	0	1,0	
15	SE 1	SE 2	SE 2	SE 2	SE 1	SE 2	4	3	7	3	4	2	.	
16	SE 0	SE 2	NW 3	NW 2	NW 1	NW 2	3	4	8	10	9	10	3,0	
17	W 0	W 2	WSW 2	W 2	NW 1	NW 1	7	2	7	8	8	8	0,6	Brouillard à 7 h.
18	Calme	NW 1	W 1	NW 2	NW 1	Calme	8	10	7	5	5	0	0,8	Brouillard à 7 h.
19	NW 1	NW 0	NW 2	NW 1	NW 1	NW 0	0	1	4	5	0	0	.	Gelée blanche et brouillard le matin.
20	Calme	NW 0	NW 1	NW 1	Calme	NW 1	10	10	10	9	9	9	.	Gelée blanche et brouillard le matin.
21	SW 0	NW 0	W 3	NW 3	W 3	NW 1	5	5	4	1	3	8	.	
22	SW 2	W 3	W 3	W 3	W 2	W 1	8	8	10	9	2	1	.	
23	SW 0	S 1	S 0	Calme	Calme	SE 1	4	4	7	9	8	8	.	
24	SE 2	SE 2	W 3	W 3	W 0	W 0	8	10	10	10	10	3	1,2	
25	S 0	SE 2	SE 1	Calme	Calme	W 1	4	5	0	4	9	10	.	
26	W 3	W 2	W 3	W 3	Calme	S 2	4	4	6	5	2	1	0,6	
27	SE 0	SE 3	SE 5	SE 5	SE 4	SE 4	5	3	1	1	2	0	.	
28	SE 4	SE 5	SE 4	SE 5	SE 5	SE 5	5	4	8	8	8	9	.	
29	SE 4	SE 4	SE 5	SE 5	SE 5	SE 5	8	8	9	9	8	6	.	Éclairs à l'W à 20 h. 25.
30	SE 5	SE 5	SE 5	SE 5	SE 4	SE 4	8	7	7	7	1	7	.	Éclairs au S et à l'E à 24 h.
31	SE 3	SE 3	S 0	S 0	NW 1	NW 2	10	10	10	10	10	10	3,2	Éclairs à 6 h. et 14 h. Tonnerre à l'E à 14 h.
Moy.	1,3	1,7	2,1	2,0	1,5	1,6	6,5	5,9	6,6	6,6	5,9	5,2	25,6	

Novembre 1892.

TOULOUSE (Observatoire).

Longitude 0°54′ W. — Latitude 43°37′. — Altitude 194^{m}.

DATES.	PRESSION (700 +).						TEMPÉRATURE.								HUMIDITÉ RELATIVE.					
	6^{h}	9^{h}	12^{h}	15^{h}	18^{h}	21^{h}	6^{h}	9^{h}	12^{h}	15^{h}	18^{h}	21^{h}	Min.	Max.	6^{h}	9^{h}	12^{h}	15^{h}	18^{h}	21^{h}
1	34,8	35,4	36,4	39,4	42,4	44,1	11,5	12,5	12,9	11,9	9,8	9,8	11,1	16,0	83	95	95	95	92	84
2	45,2	45,3	44,3	43,6	43,9	44,1	8,0	10,9	15,9	14,3	11,5	9,5	7,2	16,6	89	93	61	74	90	95
3	44,9	45,8	45,7	45,9	46,7	47,3	11,0	13,7	16,1	16,4	13,1	10,9	8,4	18,5	95	91	79	67	77	90
4	47,5	48,1	47,4	46,9	48,0	48,1	6,4	9,3	17,1	16,9	13,1	11,2	5,9	18,9	94	95	70	64	75	90
5	47,5	47,5	46,8	45,9	46,1	45,6	10,6	13,0	16,3	15,1	13,6	13,3	9,1	17,6	84	88	79	85	91	93
6	47,4	47,5	46,9	47,1	47,2	47,4	10,6	11,7	14,1	15,2	10,4	10,5	10,2	16,5	95	93	76	66	90	84
7	47,4	48,0	47,9	47,8	48,4	48,4	9,0	9,3	10,9	10,5	9,3	8,9	7,2	12,6	95	97	85	80	81	92
8	48,6	48,8	48,1	47,3	46,9	47,0	6,3	7,7	9,5	8,7	8,5	8,5	5,8	10,5	71	91	81	94	97	97
9	46,5	46,5	43,8	44,6	45,6	47,1	9,5	10,1	11,7	13,8	14,2	11,0	7,8	14,5	95	97	98	89	91	95
10	48,3	48,7	48,4	47,6	47,7	48,1	9,8	9,7	10,9	12,1	11,9	11,6	9,2	15,2	89	95	95	98	95	95
11	47,4	47,7	47,2	46,2	46,3	46,5	10,9	11,8	14,6	14,1	11,9	10,9	10,8	16,5	95	100	91	91	93	100
12	45,9	45,7	44,8	44,1	44,5	44,6	9,7	12,6	16,1	14,7	13,7	11,6	8,5	16,9	100	93	79	82	78	90
13	44,2	44,6	43,7	43,2	43,2	43,4	9,8	12,5	16,9	15,1	12,7	11,7	8,3	18,1	100	95	78	96	88	87
14	43,7	43,7	43,6	43,0	43,3	43,8	11,4	12,7	17,6	16,4	13,8	12,8	8,6	18,1	93	93	46	80	91	93
15	45,1	45,4	44,9	44,6	44,6	44,5	12,3	14,1	18,3	17,0	13,4	12,0	11,2	19,5	93	91	77	90	89	95
16	42,6	42,5	41,4	40,4	40,4	42,0	10,1	12,4	15,1	15,9	13,5	12,8	9,6	18,7	97	95	91	75	80	88
17	43,9	44,8	44,6	44,4	45,2	45,7	10,5	11,5	13,3	13,0	12,1	11,2	10,7	14,1	95	95	84	82	86	86
18	45,9	45,9	44,6	43,4	42,6	41,6	8,3	9,7	12,2	11,1	7,9	7,9	7,6	14,3	94	92	83	85	91	91
19	36,6	37,0	37,4	38,1	39,6	42,9	6,5	7,5	8,5	8,4	9,0	9,1	6,0	9,4	88	94	97	83	86	89
20	47,0	47,4	46,6	46,5	46,5	46,5	5,7	6,7	11,9	10,7	7,3	5,8	5,0	12,8	97	86	74	85	83	88
21	48,4	49,2	48,6	48,4	48,9	49,1	3,0	7,4	12,7	11,7	8,6	7,9	2,0	13,4	83	89	90	74	86	86
22	49,1	49,4	49,0	48,9	49,3	50,0	8,4	10,8	13,1	12,1	10,8	10,2	4,6	13,4	92	83	75	76	80	86
23	48,9	50,2	50,7	50,4	50,9	51,8	10,3	10,4	11,9	12,0	10,9	11,5	9,4	12,7	90	90	86	95	93	95
24	52,4	53,0	52,9	52,6	52,6	52,7	11,5	10,9	13,3	11,9	10,9	8,8	10,3	14,5	97	97	75	83	77	81
25	51,5	51,5	50,6	50,0	50,4	50,4	7,3	7,7	10,4	10,7	10,3	9,9	5,6	12,2	97	91	95	90	90	92
26	49,4	49,9	49,6	50,1	51,0	52,0	8,8	9,3	10,9	10,7	8,6	8,9	7,4	12,5	92	92	95	90	94	97
27	51,5	51,0	50,4	51,2	53,4	54,3	9,8	9,8	11,7	8,1	7,1	6,7	8,0	12,8	100	97	80	78	94	94
28	57,1	58,1	57,4	56,9	56,5	56,8	6,7	4,6	6,7	6,9	6,4	5,8	4,0	8,0	94	97	88	85	88	91
29	54,9	55,2	54,7	53,4	53,7	53,6	4,8	4,9	5,9	6,3	6,6	4,2	4,1	7,0	94	94	91	82	79	83
30	53,3	53,7	53,5	53,1	53,8	53,9	3,7	4,4	6,0	6,9	5,9	6,7	3,1	7,9	87	80	82	77	94	94
Moy.	47,23	47,58	47,06	46,83	47,32	47,78	8,74	9,99	12,75	12,29	10,56	9,72	7,56	14,32	92,3	92,6	82,5	83,0	87,3	90,7

DATES.	VENT. — DIRECTION ET FORCE.						NÉBULOSITÉ.						PLUIE.	REMARQUES.
	6^{h}	9^{h}	12^{h}	15^{h}	18^{h}	21^{h}	6^{h}	9^{h}	12^{h}	15^{h}	18^{h}	21^{h}		
1	NW 1	NW 1	W 2	NW 3	NW 4	NW 3	10	10	10	10	10	10	41,2	Bruine à 9 h.
2	NW 1	Calme	WNW 1	WNW 2	Calme	W 0	6	3	6	10	0	0	1,6	
3	SW 1	SW 1	NW 2	NW 1	Calme	Calme	10	8	7	3	3	0	2,1	Brouillard à 6 h.
4	SE 0	Calme	SE 1	SE 1	SE 2	SE 1	0	0	2	3	3	1	.	Brouillard de 6 h. à 7 h.
5	SE 2	SE 3	SE 3	SE 3	SE 1	SE 1	2	4	6	8	8	10	.	
6	W 1	S 1	NW 0	NW 2	NW 0	NW 0	10	10	7	10	4	8	4,7	
7	W 0	NW 0	NW 1	NW 1	NW 1	NW 1	10	10	9	8	9	10	.	Bruine.
8	SW 1	Calme	Calme	Calme	Calme	Calme	10	10	10	10	10	10	2,9	
9	Calme	NW 0	ESE 2	ESE 0	SE 2	NW 1	10	10	9	10	10	10	35,1	Brouillard à 9 h.
10	SW 0	Calme	Calme	Calme	Calme	Calme	10	10	10	10	10	10	.	Brouillard de 7 h. à 12 h.
11	Calme	SE 0	SE 0	Calme	Calme	Calme	10	10	10	0	0	9	.	Brouillard le m. et le soir.
12	SE 1	SE 2	SE 3	SE 2	SE 2	SE 1	10	2	3	7	6	2	.	Brouillard de 6 h. à 7 h.
13	SE 0	SE 0	SSE 1	SE 0	SE 1	SE 0	10	10	3	1	0	0	.	Brouillard de 6 h. à 9 h.
14	SE 2	SE 1	SE 1	SE 1	SE 2	SE 1	10	10	5	7	1	1	.	
15	SE 2	SE 2	SE 1	SE 1	SE 2	SE 2	4	4	5	4	0	0	.	
16	SE 2	SE 1	SE 1	SE 1	SE 2	SE 0	3	9	5	8	7	9	.	
17	W 1	W 0	WNW 1	W 1	W 1	W 2	10	10	10	9	10	10	12,4	
18	Calme	Calme	Calme	W 0	SE 0	SE 0	7	10	4	4	0	3	1,0	
19	Calme	Calme	NW 0	WSW 1	WSW 2	WSW 2	8	10	10	10	10	10	2,6	Brouillard à 9 h.
20	SW 1	SE 0	SE 0	SE 1	SE 1	SE 1	8	0	4	1	0	0	1,2	
21	Calme	SE 0	SE 2	SE 2	SE 2	SE 2	0	0	0	0	0	0	.	Gelée blanche à 7 h.
22	SE 2	SE 2	SE 3	SE 3	SE 2	SE 1	2	7	8	4	8	7	.	
23	SE 1	SE 1	SE 1	SE 1	SE 1	SE 0	10	10	10	10	10	10	.	
24	Calme	NNW 1	NW 1	NW 1	NW 1	NW 1	10	7	8	10	10	1	1,0	Brouillard de 6 h. à 7 h.
25	Calme	SW 1	SW 1	NW 0	NW 0	NW 0	10	10	10	10	10	6	0,4	Brouillard de 7 h. a 9 h.
26	NW 1	Calme	Calme	Calme	Calme	Calme	10	9	10	4	3	10	.	
27	W 1	Calme	NW 1	NW 1	NW 1	Calme	10	10	7	7	10	9	6,9	Brouillard intense à 9 h.
28	Calme	Calme	SW 1	NW 1	Calme	NW 0	10	10	10	10	10	10	.	Brouillard de 6 h. a 7 h.
29	Calme	Calme	Calme	Calme	Calme	Calme	10	10	10	10	10	2	.	
30	NW 0	Calme	Calme	Calme	Calme	Calme	10	10	3	10	10	10	.	
Moy.	0,7	0,6	1,0	1,0	1,0	0,7	8,0	7,8	7,0	6,9	6,1	5,9	113,1	

Décembre 1892.

TOULOUSE (Observatoire).

Longitude 0°54′ W. — Latitude 43°37′. — Altitude 194m.

DATES.	PRESSION (700+).						TEMPÉRATURE.								HUMIDITÉ RELATIVE.					
	6h	9h	12h	15h	18h	21h	6h	9h	12h	15h	18h	21h	Min.	Max.	6h	9h	12h	15h	18h	21h
1	53,5	53,6	52,7	51,8	51,3	51,3	6,6	7,3	9,2	8,2	4,4	3,2	5,6	10,6	91	94	79	72	87	90
2	50,7	50,7	50,2	48,9	48,2	47,7	- 0,9	0,5	7,2	7,9	5,5	3,9	- 1,6	10,4	92	92	80	72	75	90
3	46,1	46,1	45,7	45,2	45,2	45,3	0,0	1,1	5,9	8,3	5,9	5,0	- 0,5	8,9	96	96	85	72	82	81
4	44,1	44,4	43,9	44,0	45,2	45,5	8,3	9,0	9,5	8,7	7,6	6,7	2,1	10,0	94	86	89	100	89	97
5	42,4	41,7	41,8	42,2	42,1	41,9	6,2	7,9	7,4	5,7	3,4	2,9	4,6	9,9	100	97	91	94	90	97
6	46,6	48,4	48,5	49,0	49,2	48,7	2,4	3,1	5,6	4,5	2,3	2,5	0,5	6,0	79	86	58	54	64	64
7	47,1	47,1	46,3	45,2	44,3	44,3	- 1,0	0,5	5,6	6,9	3,3	2,7	- 1,4	7,3	92	92	73	66	76	80
8	46,7	47,4	47,5	48,3	49,0	49,7	2,2	1,8	4,0	3,8	1,3	0,7	1,1	5,1	96	96	77	80	100	81
9	48,9	48,6	47,2	45,1	43,4	42,2	- 1,8	- 1,9	- 0,8	0,9	0,9	2,9	- 2,4	2,3	96	100	96	86	82	52
10	44,8	46,0	46,3	47,2	47,8	48,3	1,4	2,3	4,5	3,5	0,8	0,0	0,6	5,1	93	79	74	70	81	93
11	47,1	47,2	45,5	44,3	42,7	43,4	- 1,8	- 0,3	4,3	6,0	7,3	7,2	- 2,1	7,7	100	73	74	73	75	89
12	45,8	46,3	46,2	45,6	45,8	45,7	7,3	7,6	11,2	10,2	9,4	6,8	5,9	11,9	94	91	75	80	84	83
13	44,8	45,2	45,3	45,0	46,9	49,7	8,2	8,8	9,6	10,2	7,8	4,4	7,1	10,9	94	84	97	95	86	84
14	52,0	52,6	53,3	53,4	53,6	54,5	0,4	1,5	5,6	5,8	2,2	1,4	0,3	8,4	96	93	85	78	79	85
15	55,4	56,1	55,5	54,5	55,0	55,7	1,1	2,2	5,1	5,7	4,7	5,0	- 0,4	7,5	81	85	81	75	74	94
16	55,6	56,1	55,1	54,1	53,8	54,3	4,3	5,4	9,4	8,9	6,0	4,4	- 3,9	10,1	93	94	69	71	85	90
17	53,2	54,2	53,5	52,8	53,2	54,1	- 1,3	- 1,1	8,6	11,1	7,9	8,0	- 1,4	12,2	92	81	81	75	83	81
18	53,8	54,3	53,5	52,9	52,7	52,4	6,5	7,2	12,2	10,7	8,9	8,2	3,3	12,6	91	85	66	80	78	94
19	51,5	51,1	49,9	48,4	47,9	47,4	5,0	7,6	11,7	10,2	8,0	7,9	3,2	12,6	94	91	76	82	91	91
20	45,8	46,7	46,3	45,8	45,8	46,2	8,4	8,8	9,9	10,0	9,2	9,0	7,2	10,8	92	94	92	92	95	95
21	45,9	46,3	46,0	44,9	45,0	45,0	6,0	5,8	6,9	6,8	6,8	6,6	5,2	9,5	100	100	100	100	100	100
22	42,3	43,9	42,3	41,6	41,9	43,8	4,0	4,7	8,5	9,4	7,9	8,0	3,8	11,0	100	100	97	86	89	91
23	42,2	42,1	41,5	40,3	40,1	39,9	7,9	8,2	9,8	10,0	8,5	6,8	8,1	10,2	100	97	92	95	97	100
24	36,8	37,5	37,4	36,7	37,4	40,2	4,6	6,1	5,9	7,7	7,6	6,4	4,1	9,4	97	97	97	97	97	97
25	39,3	38,5	37,4	35,7	35,7	35,5	6,7	7,5	10,4	8,8	7,4	6,4	5,3	11,9	94	97	84	94	91	91
26	37,5	38,4	38,9	39,1	39,9	41,0	4,8	5,3	7,0	7,0	6,4	6,5	4,7	8,3	93	97	94	85	94	91
27	42,5	43,3	43,1	43,4	43,6	44,0	2,0	1,0	1,0	0,8	0,0	- 1,8	1,8	7,3	96	96	96	92	93	100
28	45,0	45,9	45,9	46,2	46,1	46,4	- 4,1	- 2,8	- 0,2	0,2	- 2,2	- 1,6	- 4,4	1,0	100	87	85	89	87	88
29	43,5	43,2	41,8	41,0	40,8	40,6	- 0,7	- 0,4	1,4	2,5	1,0	- 0,4	- 2,7	3,1	85	81	67	72	85	96
30	37,2	38,7	37,4	36,0	35,6	35,5	- 2,9	- 2,2	1,0	2,2	- 1,0	- 1,6	- 3,0	3,3	80	96	82	82	96	100
31	32,3	31,8	30,2	29,7	29,4	29,8	- 3,3	- 3,0	- 1,4	- 1,1	- 2,8	- 3,2	- 3,5	- 0,3	96	100	96	100	100	100
Moy.	45,82	46,24	45,68	45,11	45,12	45,48	2,79	3,53	6,32	6,50	4,72	4,03	1,52	8,23	93,5	91,5	83,5	82,5	86,6	89,2

DATES.	VENT. — DIRECTION ET FORCE.						NÉBULOSITÉ.						PLUIE.	REMARQUES.
	6h	9h	12h	15h	18h	21h	6h	9h	12h	15h	18h	21h		
1	Calme	NW 1	NW 1	NW 1	Calme	Calme	10	8	7	3	0	0	1,2	
2	SE 0	Calme	Calme	Calme	Calme	Calme	10	0	0	2	3	0	.	Gelée blanche à 6 h., brouillard de 6 h. à 12 h.
3	Calme	Calme	Calme	Calme	Calme	SE 0	3	9	9	5	1	4	.	Gelée blanche et léger brouillard le matin.
4	W 1	W 2	W 3	W 3	NW 2	W 2	10	10	10	10	10	10	5,4	
5	W 1	NW 2	NW 2	NW 2	NW 1	Calme	10	10	10	10	10	10	42,5	
6	NW 2	NW 1	NW 1	NW 1	NW 0	NW 0	1	1	2	0	1	7	9,6	
7	NW 1	W 0	Calme	SE 0	SE 0	NW 0	6	3	1	8	0	0	.	Gelée blanche à 6 h.
8	Calme	Calme	NW 1	NW 1	Calme	NW 0	10	10	1	5	4	0	.	Brouillard à l'horizon à 12 h.
9	Calme	Calme	NW 1	SE 0	SE 0	SE 1	10	10	10	8	6	10	.	Gelée blanche et brouillard de 6 h. à 12 h.
10	W 2	NW 0	NW 1	NW 1	NW 0	Calme	10	8	7	1	0	0	1,4	
11	Calme	SW 0	SW 1	S 0	NW 2	NW 1	5	5	8	10	10	10	.	Gelée blanche à 6 h.
12	SW 2	W 1	W 1	NW 2	Calme	W 1	10	6	8	10	10	8	0,8	
13	W 2	W 1	W 2	W 0	W 2	NW 1	10	10	10	10	10	1	2,7	
14	NW 0	NW 0	NW 0	NW 2	Calme	Calme	1	0	0	1	0	0	.	Gelée blanche le matin.
15	Calme	Calme	Calme	Calme	Calme	Calme	10	10	10	3	10	10	.	Brouillard à l'horizon de 9 h. à 12 h.
16	Calme	Calme	NW 1	NW 0	Calme	NW 0	10	8	3	3	0	0	.	Brouillard à l'horizon de 6 h. à 9 h.
17	Calme	Calme	Calme	SE 2	Calme	SE 1	10	0	0	0	0	0	.	Gelée blanche et brouillard le matin.
18	SE 2	SE 1	SE 1	SE 1	SE 2	SE 1	0	0	0	1	0	4	.	
19	SE 0	SE 1	SE 2	SE 2	SE 2	SE 1	2	0	0	0	0	8	.	
20	SE 2	SE 1	SE 2	SE 2	SE 1	SE 0	2	10	10	10	10	10	.	
21	Calme	Calme	Calme	Calme	Calme	SE 0	10	10	10	10	10	10	.	Brouillard toute la journée.
22	SE 0	SE 0	Calme	SE 1	SE 1	SE 1	10	10	9	7	10	10	.	Brouillard le matin.
23	Calme	Calme	Calme	Calme	Calme	SE 1	10	10	10	9	8	3	1,9	Brouillard le matin et le soir
24	Calme	SE 1	SE 1	SSW 2	SW 2	SW 3	10	10	10	10	10	10	10,6	Brouillard à l'horizon à 6 h.
25	S 0	Calme	S 0	SE 0	SE 1	SE 1	10	10	9	8	8	10	5,6	Brouillard de 6 h. à 9 h.
26	Calme	Calme	NW 0	NW 0	Calme	NW 0	10	10	10	10	10	9	0,7	Brouillard le matin et le soir.
27	NW 1	NW 1	NW 1	NW 1	NW 1	NW 0	10	10	10	10	10	0	.	Brouillard de 6 h. à 15 h.
28	Calme	NW 0	S 0	Calme	Calme	NW 0	0	0	4	3	0	10	.	Gelée blanche et brouillard la matinée.
29	Calme	Calme	Calme	NW 0	Calme	NW 0	10	10	3	9	8	4	.	Brouillard le matin et le soir.
30	NW 0	Calme	NW 0	NW 0	SE 1	Calme	0	0	3	0	10	10	.	Brouillard toute la journée, gelée blanche le matin.
31	SE 0	Calme	Calme	Calme	Calme	S 0	10	10	10	9	10	10	.	Gelée blanche le matin et brouillard toute la journée.
Moy.	0,5	0,4	0,7	0,8	0,6	0,5	7,4	6,7	6,3	6,0	5,8	5,7	82,4	

Janvier 1892.

MARSEILLE (Observatoire).

Longitude 3°3′ E. — Latitude 43°17′. — Altitude 75m.

DATES.	PRESSION (700 +).						TEMPÉRATURE.								HUMIDITÉ RELATIVE.					
	7h	10h	13h	16h	19h	22h	7h	10h	13h	16h	19h	22h	Min.	Max.	7h	10h	13h	16h	19h	22h
1	54,1	54,8	53,1	52,8	52,9	52,9	8,5	11,1	14,5	14,6	10,2	8,8	8,3	15,6	76	71	62	53	75	69
2	53,3	55,0	53,8	53,7	56,1	57,8	5,1	6,6	7,0	6,0	4,9	2,9	4,7	8,0	66	64	50	51	56	66
3	57,6	58,0	56,8	55,7	55,5	55,1	1,5	7,4	9,3	7,2	3,4	0,5	- 0,9	11,1	64	36	45	47	66	76
4	52,7	53,3	51,7	51,3	51,5	51,9	- 0,4	2,6	8,7	4,7	2,8	0,8	- 3,1	9,5	98	49	49	61	62	70
5	51,7	53,1	52,0	51,8	51,3	51,1	1,7	2,1	4,0	2,0	0,8	0,2	0,1	4,2	78	70	53	54	84	69
6	51,0	52,2	51,3	50,0	50,7	51,5	- 0,4	2,4	5,9	7,0	6,0	4,2	- 1,1	8,2	60	53	46	55	68	75
7	51,2	52,3	51,5	50,9	51,8	51,5	7,1	10,6	12,7	11,2	5,9	4,2	3,1	13,5	91	69	62	70	89	90
8	49,9	50,9	49,5	48,5	47,5	46,7	4,5	9,4	13,0	10,0	6,4	6,5	2,9	13,6	90	77	62	73	89	82
9	42,6	41,8	39,6	40,4	40,2	40,9	4,5	4,7	6,5	6,8	4,0	2,0	3,3	9,0	83	80	54	45	53	57
10	44,9	45,8	45,4	45,6	45,9	46,7	0,5	3,6	6,2	5,6	0,7	0,1	0,1	8,0	74	43	52	58	79	85
11	47,7	49,1	48,6	49,0	49,1	49,1	6,3	7,6	12,9	10,5	9,6	9,1	- 0,5	14,0	82	77	64	83	85	89
12	46,5	46,8	45,6	44,4	43,4	42,7	7,7	9,3	9,8	9,0	9,6	10,1	6,9	11,4	69	73	86	95	75	67
13	38,4	37,6	35,0	34,4	34,0	34,1	11,2	11,4	12,3	10,5	8,9	8,9	8,1	13,6	78	72	71	88	99	97
14	34,4	35,7	35,9	37,2	38,2	39,1	5,2	6,0	8,3	5,6	4,0	2,3	4,1	9,6	89	93	76	70	67	55
15	39,9	41,2	41,2	42,6	43,2	43,8	2,6	4,3	5,4	4,7	2,5	1,5	1,7	7,4	54	43	42	42	55	66
16	45,7	47,3	47,3	48,3	49,4	49,6	- 0,5	3,1	9,8	8,7	7,4	7,7	- 1,7	13,5	89	53	40	49	51	62
17	50,6	51,8	50,8	51,5	52,1	52,6	8,7	10,8	13,2	11,8	10,7	11,1	6,1	14,2	73	69	64	66	95	63
18	49,9	49,5	48,4	47,2	46,9	46,1	11,5	12,3	12,6	11,9	11,1	11,9	10,1	14,4	59	61	57	64	62	56
19	45,3	46,4	45,5	46,1	47,3	48,7	9,5	10,1	13,6	10,1	8,3	5,9	9,1	14,2	54	50	58	51	72	85
20	48,5	49,6	49,5	49,3	50,1	51,0	3,5	9,6	11,5	10,5	8,0	6,3	2,7	13,5	80	70	65	64	72	79
21	51,4	54,0	54,5	55,3	56,5	57,7	7,9	9,7	10,0	8,5	8,5	6,7	5,1	11,9	66	63	62	77	79	94
22	58,4	60,4	60,7	61,4	62,6	62,7	6,5	7,1	9,3	9,3	8,4	7,7	5,9	11,2	91	94	84	86	87	87
23	62,4	62,5	60,8	59,7	59,5	59,4	5,5	10,0	11,9	10,8	9,3	7,7	4,9	13,4	84	78	71	81	86	91
24	58,7	60,0	59,3	58,4	58,4	59,0	3,5	9,7	13,4	12,5	10,5	10,6	2,9	15,4	97	72	69	68	77	85
25	58,2	58,3	57,1	56,5	55,9	56,1	10,5	10,7	11,5	11,6	8,8	8,1	9,1	13,5	63	57	46	53	70	72
26	55,4	55,3	56,2	56,0	58,0	59,2	2,7	5,8	9,0	8,1	6,0	1,8	2,1	10,9	81	54	41	42	43	79
27	58,7	58,5	56,8	57,4	57,2	57,1	1,9	4,5	8,3	7,5	5,3	4,8	- 1,4	10,5	60	49	47	57	72	70
28	54,6	53,5	53,6	55,1	58,1	60,3	6,3	8,2	8,7	8,2	6,7	5,4	- 2,5	11,3	61	46	51	51	54	60
29	62,6	63,9	62,9	61,8	61,5	61,7	3,5	7,2	8,8	9,4	10,5	10,6	2,6	11,4	63	44	50	55	58	62
30	61,2	61,8	60,8	60,4	60,9	61,9	8,7	12,2	16,2	15,2	9,7	5,8	8,7	17,2	70	59	50	49	66	73
31	61,5	61,7	60,2	58,7	58,4	58,4	6,7	10,9	17,1	17,8	14,1	10,7	1,1	19,3	68	57	38	18	27	45
Moy.	51,58	52,33	51,46	51,34	51,75	52,14	5,23	7,77	10,37	9,27	7,19	5,96	3,47	12,02	74,5	62,8	57,0	60,3	70,1	73,1

DATES.	VENT. — DIRECTION ET FORCE.						NÉBULOSITÉ.						PLUIE.	REMARQUES.
	7h	10h	13h	16h	19h	22h	7h	10h	13h	16h	19h	22h		
1	NW 1	NW 2	NW 3	WNW 3	NW 1	NW 1	1	4	2	1	0	0	.	
2	NW 4	NW 3	NW 5	NW 4	NW 1	NE 0	0	1	2	2	2	0	0,0	
3	NE 0	NE 1	NW 2	NW 1	NW 1	NW 0	0	0	0	0	0	0	.	Brume à l'horizon.
4	NE 0	E 1	SW 1	WNW 1	W 1	WNW 0	8	9	5	9	5	0	.	
5	WNW 3	NW 1	NW 4	NW 4	NW 4	NW 1	10	9	9	1	0	7	.	
6	NW 0	NW 1	NW 4	WNW 3	WNW 4	WNW 2	0	1	3	1	1	2	.	
7	WNW 0	W 1	W 2	W 2	NE 1	NE 1	4	2	5	2	1	2	.	
8	NE 1	NE 1	SSW 1	WSW 0	NE 1	ENE 1	9	8	7	10	10	10	.	Halo lunaire à 16 h. et à 19 h.
9	WNW 2	NW 1	NW 5	WNW 3	NW 3	NW 2	10	10	5	1	0	2	0,6	
10	WNW 1	WNW 1	NW 2	WNW 1	NE 0	NE 0	1	4	7	5	0	1	.	
11	SE 2	E 1	SSW 2	SE 1	SE 1	E 2	10	10	9	10	9	10	2,2	Halo à 19 h.
12	E 0	E 2	E 1	ENE 2	ENE 1	ENE 1	10	10	10	10	9	8	2,9	.
13	E 5	E 4	E 3	E 3	E 1	E 1	10	10	10	10	10	10	38,3	
14	WNW 1	NW 1	WNW 2	WNW 2	NW 3	NW 5	10	5	10	10	9	0	2,4	Tempête la nuit.
15	NW 5	NW 5	NW 5	NW 3	NW 2	WNW 4	2	3	2	1	2	0	.	
16	NW 1	ENE 1	SW 1	E 2	E 2	ESE 4	0	1	0	3	9	10	0,0	Brume à l'WSW à 13 h.
17	E 4	E 3	E 4	ESE 3	ESE 4	ESE 4	2	10	7	8	8	9	.	
18	E 4	ESE 4	ESE 4	E 3	E 1	E 2	10	10	10	10	10	10	.	
19	NW 0	Calme	ENE 1	NW 1	ENE 1	ENE 1	10	10	8	10	9	0	.	
20	NE 0	ENE 1	SW 1	S 1	E 1	NE 1	0	2	6	3	2	2	.	
21	E 0	ESE 1	SSE 1	E 1	NE 1	E 1	1	10	10	10	10	10	.	
22	E 1	E 1	ENE 1	ESE 1	E 1	ENE 1	10	10	10	10	10	9	5,6	
23	E 1	WSW 1	NW 2	WNW 2	NW 1	NW 1	10	6	7	7	10	4	.	
24	NE 1	NE 1	WNW 1	1	Calme	Calme	0	1	1	9	10	10	.	
25	NE 1	NE 1	NE 2	NNW 2	W 1	WNW 1	10	10	10	10	1	10	0,2	
26	NW 1	NW 2	WNW 2	WNW 2	WNW 1	ESE 1	0	2	1	1	0	0	.	
27	NW 1	NW 2	NNW 2	NW 2	NW 1	NW 1	0	2	4	7	8	3	.	
28	WNW 5	NW 5	NNW 5	NW 3	NE 1	NW 0	1	2	9	8	0	0	.	
29	NW 1	N 1	NNW 3	NW 3	NNW 5	NNW 5	3	5	9	10	10	9	.	
30	NW 4	NNW 2	WNW 2	NW 3	NW 1	NE 1	1	4	3	2	0	0	.	
31	WNW 1	NW 1	WNW 3	WNW 3	NW 2	WNW 1	0	0	2	1	0	0	.	
Moy.	1,6	1,7	2,5	2,1	1,6	1,5	4,6	5,5	5,9	5,9	5,0	4,5	52,2	

Février 1892.

MARSEILLE (Observatoire).

Longitude 3°3′ E. — Latitude 43°17′. — Altitude 75m.

DATES.	PRESSION (700 +).						TEMPÉRATURE.								HUMIDITÉ RELATIVE.					
	7h	10h	13h	16h	19h	22h	7h	10h	13h	16h	19h	22h	Min.	Max.	7h	10h	13h	16h	19h	22h
1	57,4	58,0	56,4	55,3	55,4	54,0	5,3	12,7	15,7	12,5	10,3	9,9	3,1	17,6	73	57	58	55	78	76
2	48,3	47,0	45,8	45,2	45,1	45,4	8,9	9,2	6,8	7,7	6,2	5,0	8,1	11,4	87	91	85	64	67	75
3	42,0	39,6	38,6	39,2	40,3	42,4	2,5	6,7	9,5	7,8	5,7	4,2	1,9	10,7	77	52	53	57	50	62
4	46,8	50,6	49,9	49,8	51,9	52,5	4,5	6,0	7,3	6,8	5,2	3,6	3,9	7,6	55	49	33	33	38	67
5	52,4	52,7	52,0	51,8	52,7	53,5	5,5	11,0	11,9	13,4	11,9	11,1	3,3	14,4	57	50	56	62	69	73
6	54,4	55,4	54,9	54,6	55,9	55,7	8,1	11,9	12,5	12,8	10,5	9,5	7,1	13,3	70	40	39	35	51	65
7	54,3	55,2	54,4	54,1	54,0	54,1	7,5	11,8	15,1	14,7	12,5	11,5	6,1	17,2	78	66	56	52	61	66
8	55,2	55,1	53,2	51,8	50,7	48,8	9,9	12,8	15,2	14,5	11,9	12,3	8,9	15,9	83	60	51	49	63	58
9	46,3	47,4	47,0	46,8	48,9	49,8	6,5	10,4	14,0	11,1	6,3	5,5	5,9	14,8	75	58	41	41	62	61
10	55,4	56,2	57,1	56,9	58,2	59,2	2,5	6,4	7,5	7,6	3,2	0,4	1,9	8,5	89	58	47	43	66	85
11	57,7	58,8	58,4	58,7	59,5	58,9	- 1,7	8,0	11,1	10,5	3,9	0,7	- 2,9	12,4	84	41	34	40	58	70
12	58,7	59,3	58,3	57,9	57,6	56,7	- 1,5	7,3	11,8	12,7	7,4	1,5	- 2,5	13,5	77	47	41	44	62	82
13	52,7	51,9	49,5	49,5	50,5	52,4	1,1	7,8	12,2	10,5	7,7	4,2	- 1,9	13,9	82	50	41	38	48	34
14	53,3	55,2	54,5	53,9	54,3	53,8	1,9	4,7	6,7	6,2	3,6	2,5	1,3	8,0	57	44	35	34	44	50
15	51,5	50,6	49,0	47,9	47,2	46,3	0,1	3,5	7,9	8,5	5,2	1,1	- 0,9	9,6	77	51	41	35	60	76
16	43,7	43,4	42,9	42,2	42,7	42,3	4,5	11,3	12,5	10,0	5,7	3,0	0,9	13,5	95	66	64	72	85	97
17	37,7	38,9	37,8	38,0	39,6	42,2	5,5	8,3	8,8	6,9	3,5	- 0,4	1,9	9,4	82	65	68	41	42	52
18	43,1	45,0	43,1	42,5	42,6	41,1	- 4,1	0,0	3,7	4,2	3,8	3,3	- 5,0	7,6	68	37	28	35	39	94
19	37,8	38,3	38,4	38,6	39,5	38,7	5,9	9,3	12,1	11,8	10,5	11,7	1,1	13,4	83	72	70	79	93	89
20	43,4	45,8	46,9	48,4	49,7	50,8	10,5	12,4	14,6	13,3	9,5	9,5	9,1	15,6	89	68	57	61	84	81
21	50,4	49,9	49,1	47,4	45,8	45,3	9,5	12,0	12,9	9,4	9,5	9,9	8,1	13,6	75	55	57	60	84	96
22	46,3	48,1	48,3	48,3	48,9	49,9	12,5	11,2	13,4	13,6	10,9	11,0	8,1	18,4	88	94	87	84	95	100
23	50,9	51,9	51,6	51,4	51,7	52,0	9,4	13,5	15,7	13,9	11,8	11,2	7,5	16,1	89	67	51	61	69	75
24	52,7	53,9	54,0	53,9	54,5	55,6	9,5	11,6	13,5	12,3	7,4	5,0	8,1	14,4	96	82	70	70	93	84
25	54,3	54,8	54,6	53,7	53,6	54,5	7,5	10,0	9,0	7,1	6,5	7,0	4,1	12,0	72	63	77	90	94	83
26	55,4	56,1	55,9	55,6	55,4	55,9	5,1	10,2	11,5	11,7	7,7	5,5	4,1	13,2	85	63	62	75	94	98
27	54,4	54,0	52,8	51,9	50,6	50,3	7,7	11,0	12,9	11,7	11,1	9,3	4,9	13,8	84	67	52	51	52	73
28	50,1	50,6	49,9	49,6	50,3	50,4	9,9	13,3	15,5	13,8	10,7	10,1	8,1	17,2	80	71	64	69	85	83
29	50,2	50,6	49,9	49,0	49,1	49,4	7,1	13,3	14,3	12,6	10,6	9,6	6,1	15,4	90	71	66	83	86	94
Moy.	50,23	50,84	50,14	49,79	50,21	50,41	5,57	9,57	11,57	10,68	7,96	6,51	3,81	13,19	79,2	60,5	54,6	55,6	68,0	75,8

DATES	VENT. — DIRECTION ET FORCE.						NÉBULOSITÉ.						PLUIE.	REMARQUES.
	7h	10h	13h	16h	19h	22h	7h	10h	13h	16h	19h	22h		
1	NE 1	ESE 1	SE 1	ESE 2	E 2	SE 3	1	4	3	10	3	7	.	
2	SE 1	S 1	NW 3	WNW 3	NW 2	NW 3	10	10	10	5	7	5	5,7	
3	NE 1	NE 1	WNW 3	WNW 3	NW 5	NW 4	10	3	5	3	1	0	0,0	
4	NW 4	NW 5	NW 5	NW 5	NW 4	NW 2	2	1	1	0	1	0	.	
5	WNW 3	WSW 1	WNW 2	W 2	WNW 2	WNW 3	2	4	7	8	5	4	0,0	
6	NW 1	NW 3	NW 4	NW 5	NW 2	NW 1	1	0	1	0	1	9	.	
7	WNW 1	NW 3	NW 4	WNW 3	WNW 3	WNW 2	2	6	6	8	7	6	.	
8	W 2	NW 3	WNW 3	NW 3	NW 1	WNW 3	5	6	6	7	7	7	0,0	Halo lunaire à 20 h. 30.
9	NW 4	NW 3	NNW 3	NNW 3	NNW 3	NNW 3	5	0	1	1	7	10	0,8	
10	NW 1	SE 1	NW 2	WNW 1	NE 1	NE 1	10	4	10	1	1	0	.	
11	NE 1	W 1	WSW 2	W 2	NE 1	NE 1	2	4	1	0	1	0	.	Épaisse couche de givre à 7 h. Brume a 13 h.
12	NE 1	SW 1	WNW 2	WNW 1	SW 1	NE 1	2	1	2	3	6	0	.	Épaisse couche de givre a 7 h.
13	NW 1	NNW 3	NW 3	NW 4	NW 4	NW 4	2	3	1	1	1	0	.	Couche de givre à 7 h.
14	NW 4	NW 4	NW 4	NW 4	NW 4	NW 3	0	1	1	0	1	4	.	
15	NW 1	NW 2	WNW 2	WNW 2	NE 1	NE 1	0	1	1	1	1	1	.	
16	NE 1	Calme	SW 1	SW 1	NE 1	NE 1	10	2	5	3	0	6	.	
17	NE 1	NW 1	W 3	WNW 4	NW 4	NW 4	10	10	10	3	0	5	0,0	Brume à 22 h.
18	WNW 3	NW 2	N 2	W 0	NE 1	E 1	0	1	2	9	10	10	1,8	Flocons de neige à 19 h. 5.
19	SE 3	E 3	E 4	ESE 4	ESE 4	ESE 4	10	9	10	10	10	10	13,6	
20	SW 1	SW 0	S 3	SE 2	E 1	ESE 3	10	4	5	4	2	5	8,0	
21	E 1	E 3	E 3	E 4	E 5	E 5	5	10	10	10	10	10	14,0	
22	S 1	NW 0	SSW 1	SW 1	SSW 1	SW 1	10	10	10	7	9	10	10,4	Brume à 13 h.
23	S 3	SW 1	SE 3	SE 3	SE 2	SE 4	2	6	3	5	10	10	.	Éclairs et tonnerre la nuit.
24	SE 1	WSW 1	WSW 2	SW 1	NE 1	ENE 1	10	7	4	1	0	5	8,0	
25	E 1	E 1	E 1	E 2	E 1	E 1	10	10	10	10	9	10	9,7	
26	NW 1	SE 1	SW 2	SW 2	NE 1	NE 1	1	3	2	3	0	0	0,4	Brume à l'horizon à 22 h.
27	E 1	ESE 1	ENE 3	SE 2	E 2	ESE 5	10	10	8	10	10	10	0,9	
28	E 3	ESE 2	SE 3	SE 3	SE 1	SE 1	5	7	8	6	8	3	0,6	
29	NE 1	SW 0	SW 2	SW 1	E 1	NE 1	0	6	7	10	9	6	.	Éclairs au SSW à 22 h.
Moy.	1,7	1,7	2,6	2,5	2,1	2,3	5,1	4,9	5,2	4,8	4,7	5,3	73,9	

Mars 1892.

MARSEILLE (Observatoire).

Longitude 3°3′ E. — Latitude 43°17′. — Altitude 75m.

DATES.	PRESSION (700 +).						TEMPÉRATURE.								HUMIDITÉ RELATIVE.					
	7h	10h	13h	16h	19h	22h	7h	10h	13h	16h	19h	22h	Min.	Max.	7h	10h	13h	16h	19h	22h
1	47,6	47,5	47,0	46,7	48,2	48,5	7,9	10,0	13,1	13,1	7,2	6,8	6,9	14,6	82	88	71	68	86	83
2	47,4	47,3	46,5	46,3	46,7	46,8	3,1	6,0	8,7	8,1	5,3	4,0	2,1	9,0	77	53	46	37	51	57
3	45,6	45,5	45,2	45,0	46,7	48,2	1,5	5,3	7,0	6,9	1,9	1,0	0,5	8,2	64	50	51	52	62	63
4	48,9	49,3	48,8	49,2	50,6	52,1	- 2,3	- 0,3	1,7	1,9	- 1,0	- 2,0	- 2,9	2,2	84	61	53	51	63	79
5	52,6	53,4	53,2	53,4	53,4	53,6	- 4,5	0,6	3,7	3,3	- 0,7	- 1,8	- 5,1	4,7	77	48	38	49	51	63
6	52,2	53,0	51,4	50,7	50,6	49,7	- 4,5	5,6	8,2	6,6	3,7	4,1	- 5,7	9,8	95	20	52	68	62	65
7	46,1	46,3	45,4	44,9	46,0	46,8	4,3	7,9	11,0	9,5	6,5	5,8	2,6	12,6	48	37	32	46	60	58
8	45,6	46,4	45,8	45,9	46,4	46,7	6,5	9,7	10,7	9,1	6,9	6,2	5,1	12,3	65	54	53	53	52	70
9	46,6	47,5	47,0	47,0	46,7	47,5	5,9	8,6	9,9	9,4	7,5	6,8	4,6	11,0	69	66	66	58	45	77
10	46,6	46,8	45,7	45,9	47,0	47,1	1,9	5,9	6,7	7,9	5,6	3,5	- 0,1	9,8	73	60	34	31	31	36
11	46,7	47,0	46,6	45,9	46,3	46,4	1,5	4,3	6,9	6,7	5,5	4,1	- 0,3	7,6	74	49	41	38	43	35
12	44,7	45,1	44,4	44,7	45,5	40,9	- 0,5	4,8	8,5	7,0	5,5	5,2	- 1,9	9,5	55	31	29	69	55	56
13	39,8	41,7	41,8	41,6	40,7	40,6	3,9	8,8	11,1	9,0	7,9	7,3	1,4	13,6	83	72	62	55	72	82
14	39,4	41,3	42,2	43,0	44,8	47,8	5,1	9,5	10,6	11,6	10,3	6,5	3,6	12,9	85	72	76	62	60	52
15	51,6	52,8	53,6	53,9	55,4	56,4	3,5	6,9	9,2	9,8	7,8	6,4	2,3	11,8	58	35	28	29	30	37
16	55,7	57,0	57,5	57,5	58,6	60,3	9,1	12,1	13,7	14,5	11,7	9,0	3,6	14,9	71	59	39	49	42	56
17	59,0	59,2	59,0	59,4	59,9	60,7	7,3	12,4	16,1	16,6	9,9	6,5	5,1	17,5	79	46	46	40	79	66
18	61,4	61,4	60,5	59,8	59,3	59,7	7,1	17,7	17,1	15,5	9,4	5,5	4,1	18,3	58	29	23	45	65	62
19	57,9	57,6	56,9	56,9	57,4	58,4	7,5	18,0	17,3	16,7	11,2	9,5	3,6	19,3	52	29	39	32	53	70
20	59,2	60,1	60,9	61,0	62,0	63,4	9,5	13,6	15,4	13,5	9,5	6,5	6,9	17,7	63	45	47	52	66	77
21	64,2	65,3	64,8	64,3	64,3	64,5	4,9	12,8	13,7	12,5	10,1	6,5	2,9	15,3	79	55	54	59	76	91
22	64,5	64,1	63,2	62,1	62,3	62,0	6,1	13,9	13,8	13,7	9,5	7,5	3,1	15,6	83	58	63	60	87	93
23	60,4	60,8	60,1	58,9	58,6	58,7	8,1	15,2	15,5	14,4	10,4	7,9	3,6	17,0	85	60	54	60	82	90
24	57,4	57,7	57,4	57,4	57,5	58,3	7,1	14,3	15,9	12,9	11,2	10,2	4,9	19,7	70	62	42	57	62	79
25	57,1	56,3	56,6	55,1	54,8	55,0	11,3	14,5	13,5	14,0	13,0	12,8	7,6	15,7	62	44	62	67	.	75
26	53,8	54,1	53,3	53,0	53,1	54,1	11,5	13,9	15,4	14,5	13,0	12,8	9,9	18,1	72	67	61	67	77	79
27	52,5	52,5	51,7	50,3	50,6	50,9	13,5	15,4	19,5	20,2	15,7	15,7	11,9	21,2	74	72	57	52	61	59
28	47,8	48,6	47,3	47,5	47,2	47,9	14,9	16,0	16,9	15,6	14,5	13,5	13,1	19,1	62	58	57	66	67	78
39	46,0	46,1	44,8	44,5	43,8	43,9	4,7	3,8	4,2	3,3	2,5	2,7	3,9	5,5	72	95	83	100	96	96
30	44,4	46,3	48,3	50,3	52,9	55,8	2,7	3,4	5,0	5,5	4,6	5,0	1,5	6,8	100	99	97	97	98	97
31	59,5	60,6	60,7	60,7	61,0	61,7	3,5	12,1	12,5	12,9	9,5	6,7	1,1	15,9	83	49	47	66	79	91
Moy.	51,68	52,21	51,86	51,67	52,20	52,72	5,23	9,76	11,37	10,85	7,92	6,52	3,22	13,14	72,4	55,6	51,5	56,0	64,0	70,1

DATES.	VENT. — DIRECTION ET FORCE.						NÉBULOSITÉ.						PLUIE.	REMARQUES.
	7h	10h	13h	16h	19h	22h	7h	10h	13h	16h	19h	22h		
1	E 1	WNW 1	SW 2	WSW 3	W 1	NW 2	.	9	3	7	5	4	14,8	
2	NW 3	NW 4	NW 5	NW 3	NW 2	NW 3	0	1	1	1	0	4	.	
3	NW 3	WNW 2	NW 3	WNW 3	NW 2	NW 2	.	1	1	2	0	0	.	
4	NW 3	NW 4	NW 4	NW 2	NW 3	NW 3	2	2	3	2	1	0	.	
5	NW 3	NW 2	NW 3	NW 3	NW 2	NW 1	0	0	0	3	1	0	.	
6	NE 1	NW 1	E 2	ESE 1	SSE 1	E 1	1	6	9	7	.	10	.	
7	E 1	E 1	E 1	S 2	ESE 1	ESE 1	10	10	10	10	10	10	.	
8	E 2	SE 3	ESE 3	ESE 2	ESE 1	ESE 1	10	9	8	10	9	10	0,0	
9	NE 1	E 1	WNW 2	WNW 2	W 1	NW 2	10	10	10	7	6	5	0,4	
10	NW 1	WNW 1	NW 5	NW 4	NW 3	NW 3	3	9	5	1	9	4	.	
11	NW 1	NW 2	NW 3	WNW 4	WNW 2	NW 1	5	3	2	7	10	10	0,0	Neige vers 9 h. 30.
12	NW 1	NW 1	W 2	SW 1	SW 1	SE 2	0	5	9	10	10	10	.	Halo solaire à 10 h.
13	NW 1	ESE 2	E 2	ESE 2	E 2	E 3	0	5	10	10	10	10	23,2	
14	NE 1	WNW 1	SW 3	W 2	WNW 4	NW 5	5	10	8	7	5	0	5,8	
15	WNW 4	NW 5	NW 4	NW 4	NW 3	NW 1	0	1	1	1	2	8	.	
16	WNW 1	WNW 2	NW 4	NW 3	NW 2	NW 1	10	4	4	4	8	4	.	
17	NW 2	WSW 1	WSW 2	SW 1	SE 1	ENE 1	0	4	2	0	1	0	.	Brume le soir à l'horizon.
18	NE 1	S 0	SSW 2	WSW 1	NE 1	NE 1	0	0	0	0	0	0	.	Un peu de brume à 22 h.
19	NE 1	SSW 1	SSW 3	SSE 3	SSE 1	SE 3	0	0	1	1	0	0	.	
20	E 4	E 3	SSE 3	S 3	NE 0	NE 1	1	2	1	1	1	0	.	Brume le soir.
21	NE 1	SSW 1	SW 2	SW 3	W 1	NE 1	0	2	2	3	0	0	.	Brume à 22 h.
22	NE 1	SSW 1	SW 3	SW 1	NE 1	ENE 1	2	2	2	1	1	5	.	
23	NE 1	S 1	S 2	SW 1	S 1	E 1	10	8	6	9	10	6	.	
24	NE 1	S 1	S 3	SSE 2	S 1	S 1	5	6	7	10	10	10	.	
25	E 1	SE 2	ESE 4	ESE 3	ESE 4	ESE 3	10	10	10	9	10	10	1,2	
26	SE 1	E 1	ESE 2	ENE 2	ESE 1	E 1	10	10	10	10	10	10	0,4	
27	SE 3	ESE 3	E 3	E 2	E 2	E 1	10	10	5	1	1	4	0,0	
28	E 3	ESE 4	E 4	ESE 3	ESE 1	ESE 1	5	10	10	10	10	10	0,0	
29	NW 4	NW 2	NW 3	NW 3	NW 1	NW 1	10	10	10	10	10	10	19,2	
30	NW 1	WNW 1	NW 1	SW 1	E 1	ESE 1	10	10	10	10	10	10	35,0	
31	NE 1	E 1	W 2	WSW 1	NW 0	NE 1	1	7	4	8	2	5	.	
Moy.	1,7	1,8	2,8	2,3	1,5	1,6	.	5,7	5,3	5,5	.	5,5	100,0	

Avril 1892.

MARSEILLE (Observatoire).

Longitude 3° 3′ E. — Latitude 43° 17′. — Altitude 75^{m}.

DATES.	PRESSION (700 +).						TEMPÉRATURE.								HUMIDITÉ RELATIVE.					
	7h	10h	13h	16h	19h	22h	7h	10h	13h	16h	19h	22h	Min.	Max.	7h	10h	13h	16h	19h	22h
1	60,3	60,0	58,9	58,4	58,0	57,5	10,5	18,2	17,9	17,3	13,5	9,7	5,1	19,8	76	47	56	59	74	85
2	55,1	55,3	54,0	54,2	54,6	54,8	10,5	18,0	18,2	18,5	13,9	9,7	7,6	20,9	76	63	52	50	85	90
3	55,5	56,1	56,6	56,6	55,9	57,0	15,9	21,0	18,3	17,7	13,1	10,3	8,9	21,3	48	35	55	56	73	77
4	56,9	57,0	56,5	56,0	56,0	56,2	14,5	20,6	20,6	20,9	15,0	12,5	9,1	22,8	61	53	50	52	67	71
5	54,3	54,3	53,2	52,5	52,4	52,4	11,5	20,9	19,6	19,0	16,1	12,0	10,1	22,4	81	49	53	54	54	80
6	50,6	50,7	49,4	49,1	49,3	49,8	14,1	21,2	21,8	16,9	15,0	14,8	11,1	22,8	64	47	41	59	69	66
7	48,2	48,2	47,4	46,4	47,6	47,9	11,5	17,0	18,5	17,1	13,3	11,3	9,9	20,3	79	59	53	65	86	91
8	47,9	47,5	47,7	48,3	48,8	49,8	14,1	20,6	21,6	18,7	15,8	12,8	10,1	22,5	75	50	61	59	56	79
9	49,6	50,2	49,6	49,8	50,9	51,7	13,5	20,7	22,3	19,9	14,5	13,2	10,1	23,3	68	42	34	45	66	66
10	52,6	53,0	52,8	52,7	53,6	54,9	13,5	19,1	20,6	18,5	13,8	10,0	9,9	21,8	61	34	32	36	47	62
11	53,7	53,6	53,0	52,5	52,0	52,4	12,3	18,8	17,5	16,5	12,8	12,2	6,1	20,4	49	36	35	33	38	82
12	48,8	48,5	47,4	46,5	46,3	46,7	10,7	11,1	14,7	14,3	12,2	12,3	8,7	16,0	96	94	81	74	82	86
13	42,9	43,4	42,6	42,5	42,9	43,8	12,1	12,3	17,1	15,0	11,3	11,5	10,1	18,5	75	81	77	70	90	86
14	43,9	45,0	44,9	45,2	46,4	47,2	10,9	14,4	16,3	15,1	12,7	11,4	8,6	17,6	75	62	62	64	72	83
15	47,4	49,2	49,0	48,6	48,9	49,0	11,9	12,5	15,4	15,2	11,9	10,7	7,9	17,4	86	61	55	48	56	85
16	45,9	45,8	44,5	43,8	44,3	45,5	9,1	11,2	13,6	15,2	12,3	10,0	7,9	15,9	82	92	71	43	43	58
17	48,1	49,0	49,9	49,9	50,7	52,3	7,1	10,6	12,8	12,4	10,1	10,3	5,3	14,4	44	36	29	35	48	66
18	54,0	54,8	54,9	55,2	56,8	57,9	9,3	10,8	11,7	10,9	6,3	5,5	8,1	13,8	65	53	33	32	42	90
19	57,3	56,1	55,0	54,4	53,7	54,2	4,5	8,0	9,7	9,8	7,8	6,3	3,1	10,3	54	36	35	30	37	56
20	57,4	57,9	57,1	57,5	58,0	59,3	6,1	11,8	12,6	13,3	9,9	7,7	2,1	14,9	50	33	35	29	31	45
21	59,4	59,2	58,0	57,0	57,3	59,3	6,9	13,9	16,2	15,8	13,7	11,3	3,5	17,7	50	28	26	26	57	51
22	59,1	59,1	58,3	57,9	58,1	60,0	12,1	17,2	19,5	20,1	16,2	10,7	4,6	21,8	64	42	39	31	55	82
23	62,0	63,2	62,4	61,9	61,4	61,7	13,9	19,2	21,1	21,0	14,0	10,7	5,1	22,7	53	40	41	38	79	89
24	59,9	60,1	59,2	57,6	57,6	57,8	13,5	18,8	21,7	20,3	14,5	10,9	5,1	22,8	76	60	49	61	82	89
25	55,8	55,4	54,2	53,2	52,9	52,7	11,9	18,1	19,6	18,9	15,0	11,5	6,1	21,5	82	53	58	49	.	87
26	51,2	51,2	50,4	49,3	48,9	49,5	14,1	17,3	18,7	17,2	16,0	13,1	8,5	20,8	73	62	50	55	49	83
27	48,8	48,7	48,5	48,6	48,9	50,1	11,7	15,0	18,2	15,5	14,5	11,6	8,9	19,4	68	49	45	59	42	53
28	50,5	50,5	49,5	49,6	49,9	51,9	8,7	15,2	17,6	18,3	14,8	11,5	6,3	19,4	64	35	29	31	39	58
29	52,0	52,1	51,5	51,0	51,0	51,9	8,5	11,4	14,3	14,3	12,3	10,1	7,1	16,0	45	30	29	35	39	47
30	49,1	48,9	47,8	48,2	48,3	48,6	9,9	12,7	14,9	13,3	8,5	7,6	3,9	16,2	73	48	41	43	66	61
Moy.	52,61	52,80	52,14	51,81	52,05	52,79	11,16	15,92	17,42	16,56	13,03	10,77	7,30	19,18	67,1	50,3	46,9	47,4	59,5	73,5

DATES.	VENT. — DIRECTION ET FORCE.						NÉBULOSITÉ.						PLUIE.	REMARQUES.
	7h	10h	13h	16h	19h	22h	7h	10h	13h	16h	19h	22h		
1	NE 1	SW 1	SW 2	W 1	NE 1	NE 1	1	6	7	3	1	2	.	Forte brume à l'W, halo solaire à 10 h. et 13 h.
2	NE 1	E 0	WNW 2	W 1	NE 1	NE 1	10	10	8	10	9	2	.	
3	NE 1	E 3	WNW 2	SW 1	NE 1	ENE 1	5	6	6	7	6	1	.	Halo solaire à 13 h.
4	NE 1	SW 1	WSW 1	WSW 1	NE 1	ENE 1	0	0	3	0	0	3	.	Brume à 10 h. et 16 h.
5	NE 1	Calme	WNW 2	WSW 1	NE 1	ENE 1	5	9	9	9	8	7	.	Brume à 13 h., halo solaire à 13 h., halo lunaire à 22 h.
6	E 1	SW 1	SW 2	WNW 2	SW 1	NE 1	10	8	8	10	10	10	0,0	
7	NE 1	SW 1	W 2	SW 2	SW 1	ENE 1	10	10	7	9	3	8	.	Forte brume à 10 h.
8	NE 1	W 1	W 1	SSE 2	NE 1	NE 1	1	1	5	10	5	6	.	Brume à 13 h.
9	NE 1	E 2	ESE 3	SSE 3	NE 1	NE 1	2	4	4	3	1	2	.	
10	NE 1	ESE 2	E 3	ESE 3	SE 1	NE 1	1	1	1	1	1	0	.	
11	NE 1	SE 1	SSE 2	SE 2	ESE 1	ENE 1	0	1	6	8	9	10	.	Halo à 20 h. 30.
12	E 2	E 1	E 3	ESE 3	E 1	ESE 2	10	10	9	10	8	10	10,9	
13	E 1	ESE 2	SE 2	SSW 2	SE 1	E 1	10	10	8	8	9	10	1,5	
14	WNW 1	NW 1	WSW 3	WSW 3	SW 1	W 1	0	1	2	1	2	7	2,0	
15	SE 1	NW 2	WSW 3	WSW 2	WSW 1	NE 1	10	9	7	8	10	10	0,6	
16	WNW 1	NW 0	WNW 1	NW 2	NW 2	NW 3	10	10	10	8	2	0	4,4	
17	NW 4	NW 3	WNW 4	W 4	WNW 3	NW 2	0	0	0	1	1	4	.	
18	WNW 4	W 3	NW 4	NW 4	NW 4	NW 4	5	8	4	5	1	0	.	
19	NW 4	NW 5	NW 5	WNW 5	NW 4	WNW 2	3	3	3	5	1	1	.	
20	NW 3	NW 3	NW 5	NW 4	NW 5	NW 2	0	0	0	0	0	0	.	
21	NW 3	NW 2	NW 4	NW 3	NW 4	NNW 1	3	5	2	9	5	4	.	
22	WNW 1	NW 1	WNW 3	NW 3	NE 1	NE 1	5	8	5	2	2	2	.	Brouillard au NE à 22 h.
23	NE 1	SW 1	SW 2	SW 1	NE 1	NE 1	0	1	1	0	1	0	.	Brume à l'horizon à 22 h.
24	NE 1	SW 1	WSW 2	SW 1	SW 1	NE 1	0	0	0	0	1	0	.	Forte brume à 10 h. et brume à l'horizon à 13 h. et 22 h.
25	NE 1	SW 1	SW 3	WSW 3	NE 1	NE 1	0	1	5	3	4	4	.	
26	NW 1	W 1	WSW 3	WSW 3	WNW 2	NW 2	5	7	6	3	10	4	0,0	
27	WNW 1	WNW 1	SW 2	WSW 3	NW 2	NW 2	10	6	6	7	1	0	.	
28	NW 2	NW 3	WNW 3	WNW 3	NW 3	NW 3	0	1	2	6	4	2	.	
29	NW 4	NW 4	NW 4	NW 4	NW 1	NW 3	0	0	0	6	6	10	0,0	
30	WNW 2	WNW 3	WNW 4	WNW 4	NW 5	NW 5	5	4	4	3	2	4	.	
Moy.	1,6	1,7	2,7	2,5	1,8	1,6	4,0	4,7	4,6	5,2	4,1	4,1	18,5	

Mai 1892.

MARSEILLE (Observatoire).

Longitude 3°3′ E. — Latitude 43°17′. — Altitude 75m.

DATES.	PRESSION (700 +)						TEMPÉRATURE.								HUMIDITÉ RELATIVE.					
	7h	10h	13h	16h	19h	22h	7h	10h	13h	16h	19h	22h	Min.	Max.	7h	10h	13h	16h	19h	22h
1	47,2	47,1	46,7	46,8	47,0	47,9	7,5	11,4	12,5	12,0	9,5	7,5	5,1	12,8	61	43	31	41	49	58
2	48,3	48,8	48,9	48,9	49,3	50,1	6,5	11,8	14,4	14,7	10,2	9,1	2,6	16,5	66	48	34	44	67	81
3	49,0	49,3	49,0	47,9	47,7	47,9	12,3	11,6	13,1	14,8	13,5	13,9	8,1	16,5	82	88	77	78	88	91
4	46,9	47,5	47,9	47,7	48,5	49,6	14,5	16,5	18,4	16,5	13,1	12,3	12,1	20,8	85	76	57	59	86	87
5	51,0	51,2	50,7	50,6	50,4	51,4	12,1	16,4	16,5	16,2	13,1	12,5	6,6	20,6	82	55	59	65	78	62
6	50,9	50,8	50,4	50,6	50,1	50,8	12,1	16,8	17,6	17,0	11,8	8,3	8,6	21,3	66	43	41	37	53	48
7	49,3	49,9	50,3	50,3	51,1	53,1	5,9	9,3	10,2	12,7	10,3	8,1	5,1	14,7	57	37	37	35	34	47
8	56,1	56,7	57,1	56,5	55,9	56,9	9,5	13,9	16,4	14,7	11,5	6,9	1,1	19,1	54	41	37	48	53	70
9	56,0	55,8	55,9	55,3	54,9	55,5	11,1	16,0	16,3	16,0	13,1	10,3	3,1	19,4	72	55	50	69	86	89
10	54,1	54,1	54,4	53,4	52,9	54,1	13,1	16,8	18,0	16,9	14,0	9,8	7,7	19,2	78	67	50	70	83	97
11	53,7	54,1	54,4	53,4	53,8	55,2	12,7	16,2	16,6	20,3	15,3	11,4	6,1	21,4	82	78	73	42	80	97
12	54,7	54,7	54,3	53,8	53,5	53,9	17,5	22,6	24,6	22,3	18,3	14,6	7,9	25,6	57	43	38	51	69	89
13	53,5	53,7	53,3	53,6	53,7	55,2	17,5	23,0	26,1	20,0	17,3	15,2	11,1	26,4	69	51	37	54	68	78
14	55,5	56,4	56,8	56,1	55,8	56,1	18,9	23,0	21,9	22,1	17,4	13,0	12,1	23,9	62	43	46	54	62	86
15	55,1	55,4	55,1	54,4	54,1	54,4	15,9	22,0	24,5	22,5	19,1	13,5	9,1	26,1	74	48	41	54	61	78
16	53,4	52,8	52,3	51,3	51,4	51,5	16,5	23,8	22,8	21,0	18,0	14,8	10,1	25,7	61	39	41	55	68	82
17	51,6	51,9	51,9	52,4	52,1	53,6	16,1	18,9	20,3	19,3	16,2	13,5	14,1	21,7	56	39	31	28	24	44
18	55,5	56,7	56,5	55,6	57,3	58,4	13,5	19,9	22,5	23,4	19,5	16,4	10,1	24,0	57	30	27	24	31	43
19	59,6	59,6	59,3	58,4	58,6	58,7	15,5	20,9	24,5	20,3	16,8	12,6	7,1	24,7	52	37	30	30	62	81
20	58,4	57,7	57,2	55,7	55,0	55,5	17,7	22,8	21,5	23,0	17,7	14,6	11,1	24,8	52	35	45	36	67	80
21	55,3	54,9	54,4	54,1	53,8	54,1	17,5	20,9	24,0	24,0	20,8	18,4	13,6	25,0	48	37	40	32	42	44
22	54,4	54,4	54,4	54,9	55,3	56,1	15,7	20,4	23,6	22,3	17,5	14,5	12,1	24,6	56	43	47	55	74	92
23	57,4	57,1	58,0	57,6	57,8	58,2	16,5	23,2	21,2	21,3	16,5	16,0	13,1	25,6	84	49	58	62	89	91
24	57,7	57,8	57,8	56,9	56,8	57,3	17,5	20,8	21,2	22,3	17,1	14,5	11,9	24,1	77	68	67	61	89	98
25	56,2	56,3	55,7	55,6	55,4	56,1	18,5	21,9	26,3	26,9	21,3	17,1	10,3	27,9	72	59	39	37	55	70
26	56,0	56,2	55,6	55,7	55,3	56,1	24,5	28,8	29,9	30,0	24,2	22,2	16,1	31,5	48	34	33	34	42	46
27	55,8	56,5	55,9	54,3	55,4	55,8	24,7	29,2	29,8	28,7	24,7	23,4	21,1	30,7	43	27	30	24	33	34
28	55,7	56,9	57,7	57,8	60,1	60,1	23,3	24,4	19,0	17,1	16,3	16,2	19,6	26,5	41	47	87	95	98	98
29	60,1	60,0	60,4	59,9	59,9	59,9	16,3	18,4	18,8	20,0	17,9	15,5	11,6	22,6	93	82	80	78	84	98
30	59,1	59,2	59,2	58,4	58,1	58,4	17,9	21,0	20,7	21,4	18,7	15,9	13,1	23,3	89	74	71	75	84	98
31	57,1	56,6	56,8	56,1	55,6	56,9	18,7	23,0	23,3	22,9	19,3	14,8	11,6	25,4	82	47	43	36	67	90
Moy.	54,34	54,52	54,46	54,00	54,08	54,80	15,40	19,54	20,53	20,08	16,45	13,77	10,10	22,98	66,4	50,4	47,6	50,4	65,4	75,7

DATES.	VENT. — DIRECTION ET FORCE.						NÉBULOSITÉ.						PLUIE.	REMARQUES.
	7h	10h	13h	16h	19h	22h	7h	10h	13h	16h	19h	22h		
1	NW 5	NW 4	NW 4	NW 5	NW 4	NW 3	5	5	7	8	6	0	.	
2	NW 3	W 2	W 2	SW 1	SE 1	E 2	0	1	2	5	5	0	.	
3	S 3	SE 1	SSE 4	SE 4	SSE 3	SSE 1	10	10	10	10	10	10	2,0	
4	S 1	WSW 2	W 2	WSW 2	SW 1	WSW 1	5	3	1	2	5	10	1,0	
5	NW 3	W 2	NW 4	W 3	W 1	WNW 2	1	2	2	2	1	0	.	
6	NW 3	WNW 4	WNW 3	NW 4	NW 4	NW 5	0	2	4	5	6	1	.	
7	NW 6	NW 6	NW 5	NW 5	NNW 4	NW 1	1	1	1	3	2	1	.	
8	NW 1	SW 1	WSW 1	WNW 2	SW 1	NE 1	0	0	1	0	0	0	.	Brume à 10 h.
9	NE 1	SW 1	WSW 1	W 2	SW 1	NE 1	0	0	0	1	6	8	.	Brume à 10 h.
10	NW 1	SW 1	WSW 1	WSW 1	SW 1	NE 1	0	0	1	1	1	0	.	Brume à 10 h. et 16 h.
11	WNW 1	SW 1	WSW 1	SW 1	SW 1	NE 1	0	1	1	4	2	0	.	Tonnerre lointain à 15 h. 30, brume à 22 h.
12	NE 1	SW 1	WSW 1	SW 1	SW 1	NE 1	3	1	4	3	5	7	.	
13	NE 1	SW 1	SW 2	SE 1	NE 1	NE 1	1	1	2	9	7	5	0,0	Tonnerre au NNE à 16 h.
14	E 1	SSW 1	SSW 1	SW 2	SW 1	NE 1	0	2	1	3	2	1	.	Brume à l'horizon a 22 h.
15	NE 0	W 1	WSW 1	SW 2	W 0	NE 1	5	1	1	2	0	0	.	
16	NW 3	NW 2	WSW 2	WSW 3	SW 1	W 1	1	1	5	6	8	8	.	
17	WNW 4	NW 4	NW 5	NW 5	NW 5	NW 5	2	3	1	5	0	0	.	
18	NW 4	NW 2	NW 3	NW 3	NW 2	WNW 1	0	1	1	3	4	3	.	
19	WNW 1	W 1	WNW 3	WSW 2	SW 1	NE 1	0	3	1	1	0	0	.	Brume a l'horizon à 22 h.
20	WNW 1	NW 2	W 2	SW 3	SW 1	1	1	0	7	5	3	0	.	Brume à l'horizon a 22 h.
21	WNW 4	NW 3	NW 4	WNW 4	W 2	WNW 1	1	2	1	2	1	0	.	
22	NW 1	SW 1	SSW 3	S 2	SSW 2	NE 1	0	1	3	4	6	3	.	
23	SE 1	SW 1	SSE 3	E 1	NW 1	NW 1	10	5	7	10	5	9	0,0	
24	NE 1	WNW 1	WNW 3	SW 2	1	ENE 1	0	1	1	7	3	0	.	Brume à 22 h.
25	W 1	WNW 1	SE 3	SE 3	S 1	E 1	1	3	6	5	4	1	.	
26	E 3	ESE 3	ESE 4	SE 2	SE 2	SE 2	1	1	3	2	6	4	.	
27	SE 3	SE 3	SE 4	SE 3	SE 3	E 4	4	2	3	4	2	1	.	
28	SE 3	S 1	SE 1	ESE 1	SSE 1	SE 1	6	9	10	10	10	10	14,5	
29	E 1	W 1	SSW 1	W 1	W 1	WNW 1	10	10	10	8	10	4	0,6	
30	W 1	W 1	W 1	W 1	WNW 1	ENE 1	1	3	7	4	6	6	0,5	
31	NE 1	WSW 1	SW 2	SW 2	SW 1	NE 1	0	1	1	3	3	7	.	Brume à 10 h., éclairs entre W et N a 22 h.
Moy.	2,1	1,8	2,5	2,4	1,6	1,5	2,2	2,5	3,4	4,4	4,2	3,2	18,6	

Juin 1892.

MARSEILLE (Observatoire).

Longitude 3°3′ E. — Latitude 43°17′. — Altitude 75m.

DATES.	PRESSION (700 +).						TEMPÉRATURE.								HUMIDITÉ RELATIVE.					
	7h	10h	13h	16h	19h	22h	7h	10h	13h	16h	19h	22h	Min.	Max.	7h	10h	13h	16h	19h	22h
1	56,1	55,8	55,3	55,5	55,6	56,2	18,5	22,4	23,8	24,5	20,5	16,5	12,1	26,2	80	58	64	71	71	98
2	57,1	57,6	57,6	57,4	57,0	57,5	19,7	23,9	23,2	23,0	19,5	16,7	12,7	26,8	77	63	55	68	70	95
3	57,1	57,5	57,6	56,9	57,1	57,0	19,1	23,6	23,6	22,9	18,3	16,3	12,9	26,3	80	64	64	65	87	99
4	57,2	57,9	56,9	56,2	55,9	56,3	19,7	22,8	25,3	23,3	21,0	19,9	14,7	25,8	75	60	54	61	71	67
5	56,0	56,3	56,0	55,8	55,0	55,4	19,7	23,3	25,7	25,3	22,5	20,7	14,1	26,4	64	42	31	33	47	47
6	55,8	55,2	54,9	53,6	54,6	54,4	18,5	22,0	22,7	23,7	20,8	18,3	15,6	24,8	54	35	32	28	34	51
7	54,4	54,5	54,6	53,6	53,0	53,8	19,7	24,6	26,5	26,2	21,7	16,3	12,1	27,2	50	37	35	29	34	47
8	53,1	53,1	53,6	53,4	53,5	54,0	19,5	25,8	25,0	25,0	20,1	18,2	11,6	27,9	60	35	30	34	62	73
9	55,0	54,5	54,3	53,9	53,1	54,0	21,9	23,6	24,5	23,5	20,2	15,5	13,9	25,6	47	47	47	53	63	84
10	53,0	52,6	52,4	52,6	51,8	52,4	20,9	23,6	23,7	25,1	22,2	18,5	12,1	25,8	64	56	59	54	65	87
11	52,0	52,9	52,7	52,7	52,5	53,0	20,5	22,6	23,5	23,6	20,1	17,5	14,5	25,7	75	70	70	72	85	72
12	53,0	52,7	52,1	52,8	52,7	52,7	21,5	24,6	26,5	25,1	20,3	18,1	13,1	28,2	66	62	53	65	74	74
13	52,9	53,0	52,6	52,4	51,3	51,7	21,5	24,6	28,5	27,3	22,2	16,3	13,6	29,1	71	45	36	40	66	78
14	49,9	50,0	49,5	49,7	49,1	50,2	21,9	24,2	23,9	22,5	21,1	19,5	13,1	28,9	62	52	70	78	83	93
15	48,7	49,1	48,5	49,0	48,4	50,3	20,5	15,3	18,3	19,9	17,0	16,2	13,9	25,2	72	84	77	71	84	87
16	51,3	52,1	52,9	53,0	53,4	55,2	16,5	19,0	19,3	20,5	18,2	16,7	13,3	24,5	72	55	65	57	67	63
17	56,3	55,9	56,0	55,8	55,2	56,6	16,3	19,4	21,1	19,9	18,6	16,8	13,3	22,7	59	47	43	61	65	59
18	55,7	55,3	53,0	54,3	53,7	53,9	16,9	21,3	21,2	19,5	18,5	14,1	11,3	23,5	62	46	50	64	69	95
19	54,0	53,9	53,6	53,7	53,3	54,3	17,1	21,3	20,8	20,9	18,3	14,8	11,3	23,0	58	44	58	58	67	91
20	54,2	54,8	55,1	55,7	55,3	56,1	17,9	22,3	22,5	21,9	19,5	17,5	10,1	24,4	66	53	47	54	85	95
21	56,6	57,2	57,4	57,9	57,2	57,9	18,5	23,3	23,9	24,3	20,7	16,3	11,9	26,4	82	54	56	58	65	83
22	57,7	57,8	57,7	57,2	56,0	56,1	18,5	25,3	26,1	25,1	21,5	17,8	12,6	27,5	78	61	51	59	75	84
23	54,9	54,3	54,3	54,0	53,9	55,1	22,3	25,8	26,5	26,3	21,5	17,9	15,1	27,7	53	35	28	46	65	87
24	55,1	54,8	54,9	55,2	55,4	55,9	21,1	25,6	27,6	23,1	21,0	17,8	14,9	28,0	79	55	44	61	72	97
25	56,9	56,5	56,6	56,5	55,8	56,5	20,5	25,0	25,1	24,6	23,3	22,8	16,6	27,2	72	60	50	49	52	44
26	56,7	56,7	55,4	54,4	55,6	55,6	22,1	26,0	28,1	29,5	26,1	22,8	19,6	30,2	51	40	34	25	40	55
27	57,5	57,9	58,6	57,8	57,6	58,7	23,5	28,3	28,1	29,0	24,7	20,1	14,7	30,1	62	41	47	40	54	73
28	59,5	59,9	59,5	59,4	58,9	59,6	23,5	25,0	29,5	26,8	23,8	18,1	15,1	29,7	56	56	43	59	60	90
29	59,7	59,5	58,7	58,5	57,1	57,0	22,7	27,8	28,0	25,9	23,5	19,5	15,1	29,1	56	47	52	60	58	88
30	56,6	56,3	55,4	55,3	54,6	54,8	22,1	24,8	26,7	26,8	24,1	21,0	17,9	27,6	57	42	35	16	18	35
Moy.	55,13	55,19	54,92	54,81	54,45	55,07	20,09	23,57	24,64	24,17	21,03	17,95	13,76	26,72	65,3	51,5	49,3	53,0	63,6	76,4

DATES.	VENT. — DIRECTION ET FORCE.						NÉBULOSITÉ.						PLUIE.	REMARQUES.
	7h	10h	13h	16h	19h	22h	7h	10h	13h	16h	19h	22h		
1	NW 1	SW 1	WSW 2	SW 1	SW 1	ENE 1	1	3	9	3	1	2	.	
2	NE 1	SW 1	SSW 2	S 2	SSW 1	ENE 1	4	4	8	7	5	4	.	Brume à 10 h.
3	SE 1	S 1	S 3	SSE 2	SW 1	NE 1	5	3	8	7	5	9	.	Éclairs au NE a 22 h.
4	E 1	WNW 2	WNW 3	W 3	W 1	W 0	2	3	2	1	1	1	.	
5	WNW 2	NW 2	WNW 4	NW 4	NW 4	NW 5	4	5	4	2	1	1	.	
6	NW 4	NW 4	NW 6	NW 5	NW 5	NW 5	0	1	0	0	0	0	.	
7	NE 0	WSW 1	W 2	S 1	SW 1	NE 0	0	0	1	1	1	0	.	
8	E 0	SW 1	WSW 2	SW 2	SE 1	ENE 0	1	2	6	5	9	9	.	
9	W 0	WSW 1	WSW 3	SW 2	SW 1	SW 1	0	0	0	0	0	0	.	Brume à 10 h.
10	WNW 1	SW 1	SW 1	WSW 1	SW 1	NE 1	0	1	1	2	3	9	.	Éclairs au NE à 22 h.
11	W 1	SW 1	SW 2	SW 1	SW 1	NE 1	0	0	2	3	2	0	.	Forte brume à 10 h. et 19 h.
12	SW 1	W 1	W 1	SW 2	W 1	E 1	0	0	1	3	4	6	.	
13	SE 1	S 1	SSW 3	S 2	SSW 0	NE 1	7	7	2	2	2	1	.	Halo solaire à 10 h., éclairs au NE à 22 h.
14	E 1	WNW 2	SE 3	SE 3	SE 1	SE 1	3	6	10	10	9	9	.	Éclairs au N à 20 h. 30.
15	SE 3	WSW 4	ESE 2	SSE 1	WNW 3	WNW 1	7	10	10	8	7	9	13,3	Orage de 9 h. 58 à 10 h. 42, éclairs à l'E à 22 h.
16	WNW 3	WNW 2	W 4	W 3	W 2	WNW 1	6	8	7	2	3	1	.	
17	NW 3	W 2	W 3	WSW 3	W 2	NW 2	0	1	2	4	1	0	.	
18	WNW 1	W 2	W 3	W 2	W 2	ENE 1	1	4	6	9	4	1	.	Brume à 22 h.
19	NW 3	W 3	WSW 4	W 3	W 1	NE 1	0	1	1	1	1	2	.	
20	WNW 1	SW 1	WSW 3	SW 2	SW 1	NE 1	1	3	7	8	3	3	.	
21	NE 1	SW 1	SW 1	WSW 2	SW 1	NE 1	0	0	2	1	3	3	.	Brume à 22 h.
22	E 1	SW 1	NW 1	SSW 2	WSW 1	ENE 1	8	3	1	2	5	1	.	
23	E 3	SE 2	SE 5	SSE 2	SW 1	ENE 1	6	8	8	5	4	3	.	
24	WNW 1	W 1	SW 3	SW 2	W 1	1	1	4	8	10	10	3	1,0	Éclairs à l'WSW entre 19 h. et 20 h.
25	WNW 1	WNW 2	WNW 3	W 3	W 2	NW 2	2	3	4	2	7	1	.	
26	NW 4	NW 5	NW 5	NW 5	NW 3	NW 1	6	5	1	0	0	0	.	
27	NE 1	SW 1	W 1	W 1	W 1	WNW 1	0	0	0	0	0	1	.	
28	NE 1	WNW 1	W 1	WNW 2	NW 1	NE 1	0	0	1	0	0	0	.	
29	NE 1	W 1	WNW 2	WSW 2	WNW 1	NE 1	0	0	1	2	2	0	.	
30	NW 3	NW 3	NW 5	NW 5	NW 4	NW 5	0	0	0	0	0	0	.	
Moy.	1,5	1,7	2,8	2,4	1,6	1,4	2,2	2,8	3,8	3,3	3,1	2,6	14,3	

Juillet 1892.

MARSEILLE (Observatoire).

Longitude 3°3′ E. — Latitude 43°17′. — Altitude 75m.

DATES.	PRESSION (700 +).						TEMPÉRATURE.								HUMIDITÉ RELATIVE.					
	7h	10h	13h	16h	19h	22h	7h	10h	13h	16h	19h	22h	Min.	Max.	7h	10h	13h	16h	19h	22h
1	55,4	55,6	55,2	55,4	55,1	55,8	18,5	23,6	27,9	28,7	25,3	17,4	14,6	29,4	49	38	25	26	29	67
2	56,4	57,0	57,3	56,8	56,2	57,0	23,1	25,3	31,2	27,7	24,2	20,0	14,1	31,4	59	57	35	39	39	56
3	56,9	57,7	56,8	56,8	57,3	57,3	24,1	29,2	30,3	29,0	23,8	20,7	14,6	31,4	50	35	32	38	59	67
4	57,6	58,1	58,7	58,3	58,6	59,4	19,5	27,7	27,5	26,7	22,8	20,1	18,1	28,9	80	56	58	55	78	68
5	59,1	58,7	58,2	57,8	56,6	57,3	20,3	24,2	28,2	24,6	22,5	20,8	17,5	28,9	86	61	35	62	69	82
6	56,7	56,6	56,3	55,6	56,0	55,6	23,5	27,0	27,5	25,9	26,7	24,0	15,3	29,8	53	35	50	53	33	35
7	55,9	56,8	56,5	56,8	56,4	56,8	21,1	27,3	27,1	27,3	23,7	20,3	17,6	29,6	57	41	49	47	65	80
8	56,7	56,8	56,4	56,5	56,0	56,8	23,7	26,8	28,1	28,7	25,6	23,1	15,1	29,7	61	46	59	49	62	72
9	56,6	56,8	56,9	57,1	56,1	56,3	24,2	27,3	28,5	28,4	23,7	20,3	18,1	29,6	73	66	54	51	67	85
10	56,4	55,5	55,4	54,5	54,3	54,3	21,8	25,4	27,4	28,2	25,5	20,0	18,1	31,2	85	63	66	59	68	86
11	51,5	51,5	50,4	49,2	47,6	48,0	23,4	28,6	28,8	29,5	22,8	20,2	16,9	30,4	77	47	56	49	84	90
12	46,6	46,9	47,4	46,6	47,0	48,9	24,7	27,3	26,6	28,9	26,5	23,0	17,5	29,6	42	61	58	45	36	35
13	50,1	50,4	50,4	50,4	50,3	51,9	21,2	24,1	22,4	23,9	19,5	18,8	18,3	25,3	45	38	54	46	70	74
14	50,8	52,2	52,6	52,4	52,4	54,0	19,6	21,1	22,2	22,8	21,5	19,6	16,7	24,2	55	58	57	50	52	46
15	54,9	54,6	54,3	53,9	52,6	53,3	18,6	22,8	25,1	22,1	20,5	18,5	15,1	26,5	58	43	33	54	52	72
16	53,0	53,0	52,9	52,1	51,4	51,6	18,9	24,5	26,1	25,8	22,2	20,9	12,9	27,9	77	51	50	62	78	82
17	50,0	49,9	49,3	48,9	48,3	50,2	21,5	24,6	25,5	24,5	21,2	19,5	13,7	27,4	78	67	71	76	96	72
18	52,7	53,1	53,3	52,9	52,9	53,9	18,7	22,0	24,5	25,5	23,5	19,9	15,7	26,0	64	53	44	38	41	47
19	54,0	54,0	53,0	53,6	53,3	53,9	19,5	21,8	23,9	21,8	19,3	17,3	16,1	26,3	67	58	47	44	53	50
20	53,0	52,2	50,5	49,1	49,2	50,9	16,5	18,2	20,3	23,0	19,5	16,0	15,3	25,7	62	63	57	31	39	32
21	48,2	48,1	47,5	48,2	49,3	51,1	16,5	19,4	22,5	22,3	18,9	15,7	14,1	24,6	60	46	36	39	47	65
22	50,8	51,7	52,1	52,9	53,0	54,0	16,9	23,2	24,9	25,3	21,9	17,3	12,3	26,7	63	41	42	39	46	74
23	54,1	55,5	55,1	54,9	55,0	56,2	18,3	24,9	27,9	28,3	25,3	18,3	11,7	28,9	71	49	31	33	38	77
24	55,9	56,7	55,9	55,7	55,5	54,9	19,5	22,6	26,1	23,5	19,5	15,5	12,3	28,2	68	72	48	57	74	89
25	54,3	54,3	53,7	53,7	53,3	53,7	18,3	22,2	27,5	25,3	21,2	17,8	12,8	27,7	77	67	44	63	88	98
26	53,1	53,5	53,9	53,6	53,5	54,7	20,9	23,3	21,5	24,0	22,9	17,0	14,1	26,1	65	70	80	75	58	78
27	55,9	55,8	55,6	55,1	55,9	56,4	21,5	27,6	30,9	28,6	23,5	21,8	13,9	31,1	63	45	35	43	59	54
28	56,5	56,9	56,4	56,7	55,5	56,6	24,1	26,6	31,1	27,3	25,8	19,7	17,9	32,2	54	47	36	46	42	76
29	57,3	57,2	57,4	56,8	56,2	57,2	23,7	26,4	30,5	30,0	25,1	23,2	17,1	31,6	54	47	46	55	73	73
30	56,7	56,4	56,9	55,1	54,7	55,6	23,9	30,8	26,8	29,0	25,2	21,2	19,9	31,3	75	41	60	53	63	88
31	54,5	54,1	53,4	53,3	53,2	53,1	24,5	30,2	29,1	28,4	22,9	21,2	19,5	33,8	74	55	57	49	.	91
Moy.	54,25	54,44	54,18	53,89	53,64	54,41	20,98	25,03	26,71	26,29	22,98	19,65	15,71	28,75	64,6	52,3	48,5	49,2	59,1	69,7

DATES.	VENT. — DIRECTION ET FORCE.						NÉBULOSITÉ.						PLUIE.	REMARQUES.
	7h	10h	13h	16h	19h	22h	7h	10h	13h	16h	19h	22h		
1	NW 4	W 3	W 3	WNW 3	NW 2	NE 1	0	0	0	1	0	0	.	
2	NW 1	NW 1	WSW 2	S 2	SE 1	NE 1	0	1	1	1	0	0	.	
3	NE 1	S 1	S 2	S 2	S 1	NE 1	0	0	1	1	1	7	.	
4	E 1	S 1	S 1	WSW 1	SW 1	NE 1	7	1	7	5	8	10	2,2	Orage entre 1 h. et 2 h., éclairs du NW au NE à 22 h.
5	WNW 1	NW 1	WNW 3	W 3	W 2	SW 3	6	2	1	0	0	0	.	
6	WNW 3	WNW 2	WSW 2	W 3	NW 2	NW 3	2	3	5	2	4	1	.	
7	WNW 1	W 1	W 1	WSW 1	W 1	NE 1	1	0	0	0	0	0	.	Brume a l'E à 10 h.
8	WNW 1	SW 1	WSW 2	WSW 2	WSW 1	SW 1	0	0	1	2	5	4	.	
9	W 1	SW 1	SW 1	WSW 1	NW 1	NE 1	0	0	1	1	3	3	.	
10	E 1	E 1	W 3	WNW 1	W 1	NE 1	10	10	1	7	2	0	.	
11	NE 1	SW 1	W 1	SW 1	SW 1	Calme	2	2	2	3	4	5	.	
12	NE 0	WSW 2	SW 2	WNW 3	WNW 2	NW 3	2	6	7	5	3	0	.	
13	WNW 4	WNW 2	WSW 3	SW 3	SW 1	W 1	5	6	7	2	9	10	0,2	
14	WNW 4	WNW 3	WNW 5	W 4	NW 3	WNW 2	1	4	5	4	2	0	.	
15	NW 3	WNW 4	WNW 4	WSW 3	WNW 2	W 1	0	0	0	2	4	0	.	
16	NE 0	WSW 1	SSW 3	SSE 3	SSE 2	SSE 2	5	5	3	5	6	2	.	Éclairs au NW et au NNW à 22 h.
17	SE 1	SE 3	SE 3	S 3	SE 1	SW 0	10	9	9	9	10	10	8,2	
18	WNW 2	WNW 3	NW 4	WNW 4	NW 3	NE 1	0	1	3	5	3	1	.	
19	NW 0	WSW 3	WNW 3	NNW 4	NW 3	NW 3	1	3	8	4	2	1	0,0	
20	WNW 3	W 2	WSW 3	NW 5	NW 4	NW 1	10	10	8	3	2	1	.	
21	NW 5	NW 5	WNW 5	NW 5	NNW 4	NE 1	1	3	2	3	0	0	.	
22	NW 1	W 2	W 2	W 2	NW 1	NE 0	0	0	1	2	1	0	.	
23	WNW 0	SW 1	WNW 2	WNW 3	NW 1	NE 0	0	1	1	1	0	0	.	
24	W 0	WNW 1	W 0	W 1	W 1	W 0	0	0	0	0	0	0	.	Brume à l'horizon à 16 h.
25	NE 1	WSW 1	W 1	W 1	SW 1	NE 1	0	0	0	0	1	0	.	Brd int. sur la mer et à l'W a 7 h. 30, brume à 10 h. et 16 h.
26	NE 1	WNW 1	W 1	NW 1	S 1	NE 1	0	0	6	0	2	0	.	Brd int. sur la mer et à l'W à 13 h., brume à 10 h. et 16 h
27	E 1	SW 1	S 1	S 1	SSE 1	SE 1	0	2	5	5	5	3	.	Brume à 10 h., éclairs a l'W et au NW la nuit.
28	E 1	W 1	S 1	SE 2	ESE 1	NE 1	1	1	5	10	1	1	.	
29	SE 1	W 1	SW 3	SSE 1	E 1	Calme	1	1	0	6	8	2	.	
30	SE 0	E 1	NW 1	SW 1	SW 1	SE 1	7	8	10	10	3	6	0,0	Éclairs au NNE a 22 h.
31	NE 1	ENE 1	SW 2	S 3	W 2	W 1	7	4	4	4	9	6	.	Éclairs et tonnerre a 19 h. 30, éclairs au N à 22 h., orage a [partir de 25 h. 30.
Moy.	1,5	1,7	2,3	2,4	1,6	1,1	2,5	2,7	3,4	3,3	3,2	2,4	10,6	

Août 1892.

MARSEILLE (Observatoire).

Longitude 3° 3′ E. — Latitude 43° 17′. — Altitude 75m.

DATES.	PRESSION (700 +).						TEMPÉRATURE.								HUMIDITÉ RELATIVE.					
	7h	10h	13h	16h	19h	22h	7h	10h	13h	16h	19h	22h	Min.	Max.	7h	10h	13h	16h	19h	22h
1	53,5	52,1	51,8	51,2	50,6	51,1	20,9	26,5	28,9	25,8	22,8	22,9	20,1	30,2	91	64	46	65	80	53
2	49,9	49,4	49,5	48,8	49,1	50,3	21,5	24,1	25,0	23,9	20,8	18,5	19,1	25,9	46	33	29	35	44	56
3	51,0	51,6	51,8	51,4	51,7	52,1	16,1	21,8	24,0	24,3	19,8	17,0	14,1	25,8	56	41	39	39	47	59
4	52,8	53,1	52,6	52,7	53,0	54,1	17,5	24,6	27,7	23,9	19,5	16,1	10,3	28,1	63	45	39	49	83	85
5	54,2	55,1	54,9	54,8	54,9	55,9	17,9	23,6	24,9	23,5	20,1	16,5	13,1	26,4	77	47	46	50	71	81
6	56,5	56,8	56,5	55,5	56,0	56,8	18,5	24,9	25,4	24,8	22,8	19,0	15,6	27,2	75	51	48	54	58	64
7	56,9	57,1	56,1	56,6	56,6	56,7	20,9	27,2	28,7	25,5	22,5	17,5	14,9	29,9	49	35	29	45	57	76
8	56,6	56,2	55,9	55,5	55,9	55,8	21,9	29,0	28,6	27,5	22,3	19,6	14,9	30,0	56	32	47	43	66	73
9	55,7	54,6	54,9	54,9	54,4	55,1	21,9	24,2	23,7	25,4	21,6	18,1	17,1	29,1	63	50	64	64	76	90
10	54,5	54,0	54,4	53,5	53,8	54,4	20,7	27,2	25,8	25,5	22,2	18,3	16,3	28,2	69	47	56	59	73	92
11	53,7	54,3	54,0	53,9	54,2	55,4	20,5	23,6	27,1	27,6	24,4	20,5	15,9	28,9	68	56	44	35	45	65
12	55,7	56,3	56,1	55,5	55,9	57,0	19,5	25,0	26,5	26,5	20,7	17,2	14,7	28,3	74	51	46	53	74	88
13	57,0	57,5	57,3	56,9	57,0	57,3	20,5	25,6	27,7	25,8	22,6	20,5	15,1	29,3	65	51	51	71	87	96
14	56,7	56,9	56,8	56,2	56,5	57,3	20,7	25,1	25,8	26,3	22,3	19,3	14,9	28,2	87	72	74	64	89	98
15	57,7	58,3	57,8	57,7	58,3	58,6	21,5	25,4	25,6	26,9	22,8	20,7	15,5	27,8	77	83	72	67	90	97
16	59,6	60,2	60,5	60,0	60,2	60,8	20,3	27,0	26,5	27,8	23,0	21,2	18,1	28,5	92	71	74	58	88	95
17	60,6	61,0	60,2	59,2	59,0	58,5	21,1	28,2	29,0	28,4	23,7	19,0	16,9	30,2	70	55	55	58	81	89
18	56,7	55,4	54,8	53,5	53,3	53,3	21,9	30,1	33,0	31,0	23,8	22,0	16,5	34,1	61	53	34	33	81	71
19	51,5	51,0	50,8	50,6	51,0	52,7	25,1	31,6	32,5	28,5	24,1	22,9	21,3	33,0	45	29	30	35	60	80
20	53,7	54,8	55,2	55,0	54,2	55,8	20,1	23,8	25,5	25,7	22,2	18,5	18,7	26,5	87	65	57	41	57	72
21	55,9	55,6	55,8	55,3	54,6	54,6	17,3	27,2	25,0	25,7	21,0	19,5	15,6	28,2	86	49	58	62	84	64
22	54,8	55,1	55,0	54,3	54,3	54,6	20,1	27,7	26,0	25,7	22,5	17,4	15,9	28,3	54	43	60	52	60	91
23	53,9	54,1	54,1	53,8	53,6	53,9	21,7	26,6	27,7	25,7	21,5	22,2	16,3	29,0	72	57	60	66	78	68
24	52,7	52,8	53,4	52,8	53,0	53,3	22,1	27,3	18,5	21,1	21,7	20,5	16,9	28,4	46	49	94	70	54	75
25	52,1	54,1	54,9	55,3	55,8	57,2	19,1	21,4	22,9	23,6	20,2	17,0	16,7	25,0	96	75	64	54	60	63
26	57,6	57,2	57,4	56,7	56,2	56,6	17,5	21,0	22,9	23,9	20,2	18,2	13,7	25,2	68	57	49	35	43	53
27	56,1	56,7	57,1	56,5	56,0	56,6	18,3	25,0	25,9	24,8	20,0	16,3	11,5	27,6	69	55	47	49	81	92
28	56,0	56,1	56,4	56,0	56,0	56,3	18,5	23,8	26,6	24,9	20,0	17,1	13,5	27,6	69	66	58	52	85	92
29	56,9	56,9	57,2	56,6	56,6	57,2	19,1	26,3	26,5	24,3	21,0	18,3	15,6	27,2	88	62	63	73	89	98
30	56,4	56,5	56,3	55,6	54,9	55,5	19,5	26,1	26,8	25,0	18,8	18,1	15,3	28,0	88	43	38	40	89	78
31	54,3	55,0	55,4	54,7	54,7	55,7	21,5	24,2	24,5	24,5	21,0	18,8	16,1	27,2	80	67	66	72	88	97
Moy.	55,20	55,35	55,32	54,87	54,94	55,50	20,12	25,65	26,30	25,61	21,67	18,99	15,83	28,30	70,5	53,4	52,8	53,0	71,5	79,1

DATES.	VENT. — DIRECTION ET FORCE.						NÉBULOSITÉ.						PLUIE.	REMARQUES.
	7h	10h	13h	16h	19h	22h	7h	10h	13h	16h	19h	22h		
1	SE 0	SW 0	W 2	WSW 3	SW 1	WNW 2	10	9	6	6	3	2	1,2	Orage à 1 h. 30.
2	NW 4	NW 5	NW 5	NW 6	NW 5	NW 6	0	1	2	0	1	0	.	
3	NW 3	W 2	W 3	NW 3	NW 3	NE 0	0	0	0	0	0	0	.	
4	NE 0	WNW 1	WSW 1	W 1	SW 1	NE 0	0	0	1	1	1	0	.	Brume à 10 h.
5	WNW 0	W 1	W 3	SW 1	WSW 1	NE 0	0	0	0	0	6	7	.	Brume à 10 h. et 16 h.
6	NE 0	SW 1	W 1	SW 2	SW 1	NE 0	10	0	2	0	0	0	.	
7	NW 0	WNW 3	WSW 3	W 3	W 1	NE 0	0	0	0	0	0	1	.	
8	NE 0	SSW 1	SW 3	SSW 3	SE 1	NE 0	1	5	7	2	6	9	.	
9	SW 0	SW 1	W 0	W 1	WNW 1	NE 0	7	10	9	4	8	8	.	Tonnerre W-NW de 3 h. à 5 h. 30.
10	SE 0	SW 1	SW 3	SW 3	Calme	NE 0	2	8	6	3	3	1	.	Brume à 10 h.
11	NW 0	W 2	NW 4	NW 3	NW 1	NE 0	1	6	7	6	2	0	.	
12	WNW 0	SW 1	W 2	SW 1	SE 1	NE 0	0	0	1	1	1	1	.	Brume à 10 h. et 22 h.
13	SE 0	SE 1	SW 2	SW 2	SW 1	NE 1	0	0	1	3	2	10	.	Brume a 10 h.
14	SW 1	SW 1	W 1	WSW 1	SW 1	NE 1	0	1	2	1	1	0	.	Brume a 10 h.
15	W 1	WSW 1	WSW 1	WNW 1	SW 1	NE 1	0	1	1	0	1	3	.	
16	Calme	SW 1	SW 2	SW 2	NE 1	Calme	10	0	2	1	1	0	.	Brouillard de 4 h. à 8 h., brume à 10 h.
17	NE 0	SW 1	WSW 1	WSW 1	SW 1	NE 1	0	0	0	0	1	0	.	Forte brume à 10 h.
18	NE 0	SW 1	S 3	SE 3	SW 1	SE 1	0	0	1	1	1	1	.	Forte brume à 10 h., siroco à 13 h
19	SE 0	SE 2	SSE 4	SSE 3	SE 1	SE 1	0	0	0	2	3	5	.	Siroco a 13 h., éclairs au NW à 22 h.
20	WNW 1	SW 1	WNW 2	WNW 4	WNW 1	NE 0	7	4	2	2	3	0	5,2	Orage de 1 h. 30 à 2 h 30.
21	NE 0	WNW 1	NW 1	WSW 2	NE 1	NE 0	5	2	7	5	5	1	.	Tonnerre ENE a 12 h. 30.
22	NE 0	SW 1	WSW 2	WSW 2	WSW 1	NE 0	0	3	5	2	1	0	.	
23	NE 0	SSW 1	S 2	SSE 3	SSE 1	NE 0	1	3	4	2	1	0	.	
24	E 2	SE 3	SE 3	NE 3	SE 2	SE 4	0	9	10	10	10	10	11,8	Éclairs et tonnerre à l'WSW à 19 h., orage la nuit.
25	SE 0	WSW 1	WSW 2	WSW 2	NNW 1	NE 0	6	4	3	3	1	0	30,0	
26	WNW 2	WNW 2	WNW 3	NW 3	NW 1	NW 1	6	2	7	1	1	6	.	
27	NE 0	SW 1	SW 1	WSW 1	WSW 1	NE 0	0	2	3	5	2	1	.	Forte brume à 10 h.
28	Calme	S 1	SW 2	SW 2	SW 1	NE 0	6	9	4	7	3	1	.	Brume à 22 h.
29	NE 0	S 1	S 2	S 3	S 1	NE 0	6	4	2	3	4	0	.	
30	NE 0	S 1	S 3	S 1	NE 1	SE 1	1	1	1	0	1	2	.	
31	SE 1	SE 2	SSE 2	S 2	S 1	NE 1	9	9	10	6	4	5	.	
Moy.	0,5	1,4	2,2	2,3	1,2	0,7	2,8	3,0	3,4	2,5	2,5	2,4	48,2	

Septembre 1892.

MARSEILLE (Observatoire).

Longitude 3°3′ E. — Latitude 43°17′. — Altitude 75m.

DATES.	PRESSION (700 +).						TEMPÉRATURE.								HUMIDITÉ RELATIVE.					
	7h	10h	13h	16h	19h	22h	7h	10h	13h	16h	19h	22h	Min.	Max.	7h	10h	13h	16h	19h	22h
1	56,4	57,9	57,9	58,1	58,0	59,2	19,7	24,0	26,7	25,6	22,3	19,0	17,9	27,4	92	74	47	35	41	56
2	58,0	57,8	57,6	57,4	57,2	57,2	19,1	24,9	25,2	26,0	18,7	18,2	14,9	28,4	54	47	42	41	86	58
3	54,2	54,1	52,6	51,4	50,8	51,1	17,7	23,3	26,3	22,2	20,1	20,1	14,6	29,4	68	51	39	69	74	72
4	52,2	52,0	52,2	51,3	51,7	52,2	15,5	18,2	19,1	17,8	15,1	13,9	15,1	21,6	61	.	35	34	41	47
5	52,4	53,1	53,3	53,1	53,8	54,6	12,9	16,8	18,5	17,8	15,2	13,8	12,3	21,6	57	43	41	43	52	65
6	54,4	54,2	53,9	53,7	54,4	55,3	11,7	19,5	21,9	20,5	16,8	11,9	9,5	23,1	73	38	38	38	51	80
7	54,5	55,0	54,8	54,5	54,5	55,1	11,5	20,8	21,5	21,3	18,2	17,9	10,3	23,0	75	44	40	32	42	44
8	55,6	55,5	54,4	54,0	54,5	54,3	14,5	18,3	21,5	19,9	15,7	14,0	12,9	23,4	57	41	31	40	32	26
9	52,7	52,5	51,2	50,2	50,2	51,2	12,5	16,0	18,3	17,4	15,0	12,3	11,1	19,2	60	42	36	35	40	29
10	51,8	52,6	53,3	53,0	54,1	55,4	11,9	19,0	22,1	21,1	17,2	15,6	10,3	23,0	60	34	32	31	43	45
11	57,1	57,0	57,1	56,3	56,7	57,5	14,3	21,3	25,0	24,9	19,3	13,4	8,1	26,0	55	35	32	44	60	76
12	59,2	59,8	59,6	59,2	59,3	59,3	16,5	27,3	26,6	25,1	16,5	13,0	12,9	27,6	55	28	22	20	72	77
13	58,2	58,6	58,0	57,7	57,7	59,1	16,5	25,4	26,4	23,8	17,8	14,5	12,5	27,2	56	31	36	46	70	74
14	58,2	58,0	58,0	57,9	58,1	58,6	16,9	25,5	25,5	24,5	17,9	14,7	12,7	26,5	64	34	46	50	80	80
15	58,5	58,9	59,2	58,5	58,6	58,8	15,9	25,1	26,8	25,0	19,5	18,2	14,6	28,0	75	47	42	44	65	64
16	58,6	59,1	58,6	58,4	58,2	59,4	18,1	26,5	28,9	26,4	20,0	16,6	13,3	29,3	62	43	36	37	70	82
17	59,0	60,1	59,5	59,1	59,1	59,9	19,5	25,1	27,4	25,9	10,3	18,1	13,3	29,2	63	48	45	57	85	100
18	58,7	58,9	57,9	57,4	56,8	56,8	16,5	22,6	24,0	23,7	18,1	17,5	14,1	26,9	81	74	62	60	94	96
19	57,0	57,2	57,0	56,5	56,3	56,8	15,1	23,3	23,5	20,4	18,2	15,6	13,6	25,4	96	69	74	89	96	100
20	58,0	58,2	58,0	57,7	58,0	58,6	17,1	22,3	24,0	22,9	19,5	17,0	13,3	26,6	92	80	75	81	96	97
21	58,1	59,1	58,7	58,3	58,5	59,1	18,1	24,0	28,0	24,7	18,3	16,4	16,1	28,7	84	62	39	53	88	88
22	60,0	59,8	60,1	59,7	59,7	60,4	16,7	25,9	25,5	24,5	19,3	17,3	14,1	26,6	80	55	54	69	94	98
23	59,9	59,7	59,4	58,8	58,9	58,3	18,1	26,2	25,6	23,6	19,5	17,1	16,1	26,9	94	63	67	75	96	100
24	55,9	55,4	55,3	54,6	54,4	54,5	18,9	26,4	23,6	21,5	21,8	19,5	16,6	26,7	92	66	83	85	71	69
25	54,8	54,7	55,2	54,4	55,6	56,6	16,1	23,6	24,7	25,1	18,7	16,5	13,9	26,6	93	65	60	61	90	92
26	57,0	57,7	57,1	56,7	56,9	57,2	16,7	26,2	27,3	25,0	19,5	16,8	14,7	28,6	87	59	46	53	90	96
27	57,0	57,5	57,1	56,7	56,8	57,2	17,1	23,6	25,7	24,8	19,1	16,3	13,9	26,7	90	66	63	66	84	94
28	56,5	56,3	56,1	55,3	55,3	55,4	17,5	25,4	25,5	23,4	20,8	19,8	13,7	26,6	78	56	62	53	68	80
29	55,9	56,2	55,9	55,9	56,2	56,4	16,7	18,0	19,7	19,9	17,5	17,2	15,6	22,7	87	95	86	86	84	89
30	55,1	54,4	53,9	53,1	52,9	53,2	15,5	22,1	22,9	22,2	17,3	16,1	15,3	24,4	98	72	71	77	98	100
Moy.	56,50	56,71	56,43	55,96	56,11	56,62	16,16	22,89	24,26	22,90	18,11	16,28	13,58	25,91	74,6	53,7	49,4	53,3	71,8	75,8

DATES.	VENT. — DIRECTION ET FORCE.						NÉBULOSITÉ.						PLUIE.	REMARQUES.
	7h	10h	13h	16h	19h	22h	7h	10h	13h	16h	19h	22h		
1	Calme	SE 1	WNW 3	NW 3	NW 2	NNW 1	10	3	4	7	2	2	.	
2	NW 0	SW 1	NW 1	WSW 1	NE 1	NE 0	10	7	8	3	8	3	.	Brume à 10 h.
3	NE 0	SE 1	SW 2	NW 1	SW 1	NNW 0	6	10	6	10	6	2	.	
4	WNW 3	NW 4	NW 4	NW 5	NW 5	NW 5	2	2	5	2	1	1	.	
5	NW 5	NW 3	NNW 4	NW 5	NNW 4	NW 1	1	1	1	0	1	0	.	Tempête entre 3 h. et 5 h.
6	NE 0	NW 1	NW 2	NW 3	NW 1	NW 0	0	1	3	1	1	0	.	
7	NE 0	W 1	W 3	WNW 3	NW 2	NW 2	0	0	0	0	2	0	.	
8	NW 4	NW 4	WNW 3	NW 4	NW 4	NW 5	0	9	5	5	10	0	.	
9	NW 4	NW 4	NW 4	NW 5	NW 4	NW 3	1	4	5	10	5	0	.	
10	NW 0	NE 1	NW 3	NW 4	NW 2	NW 1	0	1	0	0	2	0	.	
11	NW 0	NW 1	W 2	W 1	W 1	NE 1	0	0	0	0	0	1	.	
12	NE 0	SSE 1	WSW 1	WSW 1	SW 1	NE 1	0	0	0	0	1	0	.	Brume a 10 h. et 16 h.
13	NE 0	SW 1	WNW 1	WNW 1	WNW 1	NE 1	0	0	1	0	1	0	.	Brume à 10 h. et 16 h.
14	NE 0	SW 1	W 1	SW 1	SW 1	NE 1	0	0	1	0	2	0	.	Brume à 10 h. et 16 h.
15	NE 0	SW 1	S' 2	S 2	S 1	S 1	0	0	1	0	0	0	.	Forte brume à 10 h.
16	NE 0	SW 1	SSE 2	SE 3	S 1	NE 1	0	1	2	2	2	1	.	Brume a 10 h.
17	E 1	NW 1	WSW 1	W 1	WNW 1	NE 1	1	2	3	2	8	0	.	Brume à 10 h.
18	NE 0	W 1	WSW 1	SW 2	NE 1	NE 1	6	1	4	2	1	0	.	Brume a 22 h.
19	NE 1	W 1	WNW 1	SW 1	W 1	NE 0	5	3	2	10	8	2	.	Brume a 10 h. et 13 h.
20	W 0	WNW 1	WNW 2	W 2	NE 1	NE 1	0	2	6	7	2	3	.	Brume a 7 h. et 13 .
21	WNW 0	SW 1	WSW 1	SW 1	SE 1	NE 0	5	8	5	6	2	4	.	
22	NE 0	S 1	S 2	SSE 1	NE 1	NE 0	1	2	3	2	4	2	.	
23	SE 0	SSE 1	WSW 2	SW 2	SW 1	NE 1	10	5	4	2	2	0	.	
24	NE 0	E 1	SW 1	W 2	NW 2	NW 1	10	6	10	10	8	10	.	Éclairs au NW à 19 h.
25	NE 0	WNW 1	W 1	SW 1	SW 1	NE 0	0	0	2	1	1	1	0,6	Brume à 10 h.
26	NE 0	SW 1	S 3	S 2	NE 1	NE 1	0	0	2	0	0	0	.	Brume a 10 h.
27	NE 0	SW 1	S 3	S 1	NE 1	NE 0	0	3	4	0	0	1	.	
28	NE 0	SE 2	SSW 2	SSE 3	SE 2	SE 2	1	2	7	3	10	6	.	Éclairs au NW à 19 h.
29	E 0	E 1	ESE 1	ESE 2	ESE 1	ESE 0	10	10	10	8	7	10	29,4	
30	E 0	W 1	SW 1	WSW 2	SW 1	NE 0	4	3	8	8	2	2	3,0	
Moy.	0,6	1,4	2,0	2,2	1,6	1,1	2,8	2,9	3,7	3,4	3,3	1,7	33,0	

Octobre 1892.

MARSEILLE (Observatoire).

Longitude 3°3′ E. — Latitude 43°17′. — Altitude 75m.

DATES.	PRESSION (700 +).						TEMPÉRATURE.								HUMIDITÉ RELATIVE.					
	7h	10h	13h	16h	19h	22h	7h	10h	13h	16h	19h	22h	Min.	Max.	7h	10h	13h	16h	19h	22h
1	51,2	51,2	49,5	49,2	49,0	48,5	16,1	14,6	15,1	18,1	20,3	19,5	14,7	19,3	94	99	100	97	86	96
2	49,2	50,2	51,0	52,6	52,0	52,0	15,7	19,2	21,0	19,5	17,5	16,5	14,7	22,8	87	57	48	68	78	64
3	55,2	56,5	56,6	56,2	56,6	57,1	13,3	18,6	20,5	18,9	15,2	12,3	10,9	21.6	82	99	50	69	86	100
4	54,7	56,5	53,5	53,1	52,7	52,0	11,9	19,4	21,9	19,9	16,8	16,1	9,9	23,0	90	67	49	71	82	81
5	48,3	48,5	46,9	46,5	46,1	45,5	17,5	14,9	14,9	17,8	16,5	18,1	15,6	19,0	71	96	96	77	85	80
6	43,2	45,1	45,8	46,6	48,2	48,1	21,3	23,8	20,7	20,0	17,3	13,3	15,9	23,8	84	70	63	65	71	93
7	50,1	50,7	50,0	50,6	51,7	53,0	11,3	20,8	21,2	19,1	13,5	11,2	10,1	21,7	95	61	55	63	91	96
8	52,7	53,6	53,2	53,5	54,1	55,1	11,7	17,1	18,4	17,6	14,8	10,7	9,5	20,6	83	52	57	55	75	95
9	55,6	56,3	55,7	55,5	56,5	57,2	11,1	15,3	16,8	16,9	12,7	8,8	9,6	18,7	80	53	45	45	63	87
10	57,6	57,8	56,8	57,2	57,8	58,7	11,5	16,8	19,2	18,4	14,2	11,0	12,1	20,7	73	59	51	60	84	95
11	58,5	58,4	57,1	57,4	57,5	57,6	11,3	18,8	20,1	19,3	17,0	12,8	9,3	21,5	95	58	67	67	84	94
12	55,6	54,8	53,9	53,6	53,5	53,1	12,3	21,6	21,2	18,5	16,8	17,3	11,1	23,0	95	79	69	73	90	86
13	49,6	48,7	48,2	47,5	46,5	46,8	15,7	18,8	20,0	18,7	15,9	14,5	15,1	21,4	91	85	83	80	91	93
14	49,1	49,7	49,6	50,0	50,9	51,6	12,3	14,2	16,2	15,9	13,9	11,5	11,9	19,4	86	77	56	56	69	69
15	52,3	52,8	52,0	51,9	51,7	51,4	7,7	14,0	17,6	14,5	11,2	12,6	6,6	19,6	89	60	52	68	86	76
16	49,6	50,0	48,9	48,4	48,0	47,4	11,5	18,6	20,0	17,1	16,3	15,9	9,1	21,0	78	65	61	71	77	65
17	49,6	50,2	49,9	50,3	51,1	51,8	9,9	14,0	16,8	15,5	12,2	9,8	8,1	18,6	89	58	46	45	76	74
18	52,6	52,6	51,8	52,4	52,8	53,0	8,5	12,4	13,4	12,0	10,2	7,1	7,7	14,6	73	53	50	47	52	42
19	53,1	54,3	54,0	54,2	55,0	55,3	4,3	7,3	9,3	7,9	6,5	4,9	3,3	10,0	65	52	45	45	39	50
20	54,5	54,8	53,4	53,7	53,2	52,3	2,9	10,3	13,2	11,9	9,3	10,0	1,1	14,7	72	48	53	66	84	75
21	49,1	47,6	45,4	45,2	45,9	46,7	8,3	10,0	10,4	9,2	7,5	6,6	7,9	11,3	70	61	50	44	45	44
22	47,2	48,3	47,7	48,1	50,0	50,6	5,7	10,5	13,5	12,4	8,3	6,9	5,1	14,6	70	57	50	56	55	39
23	53,4	53,7	53,0	53,0	53,7	53,8	3,9	9,2	11,9	11,3	9,3	7,1	2,1	13,8	70	55	40	49	69	80
24	53,3	53,9	53,3	53,9	54,3	55,4	5,9	14,8	14,0	13,7	11,1	10,2	4,3	17,1	79	61	76	77	90	91
25	55,1	55,8	54,4	53,6	53,0	52,5	8,1	18,4	20,3	17,9	15,4	16,2	6,9	21,4	97	60	57	80	96	93
26	55,1	54,0	53,5	53,5	53,9	54,4	12,5	17,0	19,8	18,5	15,0	13,5	11,3	20,8	98	78	55	56	73	82
27	55,0	56,5	56,0	56,4	57,1	57,6	8,9	19,7	20,8	17,2	15,1	14,3	7,1	21,4	89	51	57	70	75	86
28	56,7	56,8	54,9	54,6	54,7	55,1	14,5	19,0	20,0	17,4	15,3	15,3	13,1	20,8	76	57	57	66	73	73
29	53,5	53,1	51,7	50,8	51,1	50,8	17,1	18,9	19,7	18,6	18,3	18,5	14,9	21,3	67	61	60	65	69	69
30	49,3	48,3	47,9	47,9	47,3	47,9	18,7	20,6	23,1	19,9	18,9	18,5	17,1	23,6	70	60	51	65	67	72
31	46,3	47,1	47,5	46,7	45,6	44,4	20,5	19,9	21,3	19,9	18,3	18,2	16,7	23,4	56	61	60	63	71	74
Moy.	52,14	52,51	51,71	51,75	51,98	52,15	11,67	16,40	17,82	13,34	14,21	12,88	10,09	19,50	81,1	64,5	58,4	63,8	75,2	77,9

DATES.	VENT. — DIRECTION ET FORCE.						NÉBULOSITÉ.						PLUIE.	REMARQUES.
	7h	10h	13h	16h	19h	22h	7h	10h	13h	16h	19h	22h		
1	E 0	ESE 2	ESE 3	E 1	SSE 3	SSE 3	10	10	10	10	10	10	221,5	Or. de 8 h. 45 à 12 h. 55, recueilli 210mm,3, écl. au NE à 22 h.
2	WNW 0	NW 3	NW 2	W 3	NW 1	NW 2	1	0	1	1	1	1	.	
3	NW 0	W 1	WNW 3	W 3	SW 1	NE 0	1	6	5	5	2	1	.	
4	NE 0	SW 1	SSE 2	ESE 2	SE 1	E 0	5	9	9	9	4	9	.	
5	SE 2	ESE 3	ENE 3	E 3	E 2	E 1	10	10	10	10	10	10	33,9	
6	S 3	SE 3	SSE 4	SSW 2	S 1	NE 0	10	7	10	9	7	1	9,8	
7	NE 0	SSE 1	S 1	W 2	NE 1	NE 0	1	5	3	3	0	6	.	
8	NE 0	NE 1	WNW 2	WNW 2	NE 1	NE 0	6	4	8	7	0	2	.	
9	WNW 1	WNW 1	NW 3	WNW 2	WNW 1	NE 1	1	0	0	0	0	0	.	
10	WNW 1	W 1	W 2	W 3	NE 1	NE 0	0	1	2	2	0	1	.	
11	NW 0	SW 1	WSW 2	SW 3	NE 1	NE 0	5	4	3	4	0	5	.	
12	NE 0	NE 1	S 2	SSE 1	E 1	ESE 1	4	5	6	9	9	10	.	
13	E 2	SE 2	SE 3	SE 3	SE 2	S 2	10	10	10	10	10	10	24,6	
14	WNW 0	NW 1	NW 3	NW 3	NW 1	NW 0	10	7	2	1	0	0	6,0	
15	NW 0	SW 1	W 2	SSW 0	NE 1	NE 1	0	1	5	8	5	7	.	
16	E 0	SE 1	SE 2	SE 1	E 2	W 0	1	2	2	8	9	10	.	
17	WNW 1	NW 2	NW 3	NW 3	NE 1	NW 1	1	1	3	1	0	0	2,0	
18	NW 2	NW 3	NW 4	NW 4	NW 4	NW 4	0	1	2	0	0	0	.	Éclairs à l'ENE à 19 h.
19	NW 2	NW 5	NW 4	NW 5	NW 5	NW 4	0	1	1	1	0	0	.	
20	NW 1	WSW 1	WNW 2	WNW 1	NE 1	NE 0	1	3	5	10	10	10	.	Halo solaire à 13 h.
21	NW 0	WNW 2	NW 3	NW 5	NW 4	NW 6	10	9	3	3	3	0	.	
22	NW 0	NW 1	WNW 3	WNW 3	NW 2	NW 3	1	1	3	7	1	2	.	
23	NW 0	NW 1	NW 3	NW 2	NW 1	NW 1	0	4	6	8	10	10	.	
24	NE 1	SSE 1	SW 1	SW 1	NE 1	NE 0	2	2	10	9	5	4	.	
25	NE 0	SW 1	SSE 1	S 2	E 1	ESE 1	1	7	3	1	10	10	.	
26	WNW 1	SW 1	WNW 2	WNW 2	NW 1	WNW 1	1	2	4	2	1	1	.	
27	NE 0	SE 1	ESE 2	ESE 3	SE 3	SE 3	1	5	4	1	0	2	.	
28	SE 4	SE 3	SE 3	ESE 3	NE 2	NE 4	1	2	3	1	0	0	.	
29	E 5	SE 4	E 4	E 5	E 4	ESE 4	10	10	10	9	9	9	.	
30	E 5	E 5	ESE 4	E 6	E 6	E 4	7	7	5	10	10	6	.	
31	E 6	ESE 4	ESE 5	E 3	ENE 4	ESE 6	10	10	10	10	7	10	4,6	Éclairs et tonnerre à 22 h., éclairs au SW de 22 h. à 24 h.
Moy.	1,3	1,9	2,7	2,6	2,0	1,8	3,9	4,7	5,1	5,5	4,3	4,7	302,4	

Novembre 1892.

MARSEILLE (Observatoire).

Longitude 3° 3′ E. — Latitude 43° 17′. — Altitude 75m.

DATES.	PRESSION (700 +).						TEMPÉRATURE.								HUMIDITÉ RELATIVE.					
	7h	10h	13h	16h	19h	22h	7h	10h	13h	16h	19h	22h	Min.	Max.	7h	10h	13h	16h	19h	22h
1	44,6	47,0	47,3	48,5	49,2	49,6	15,5	15,4	13,5	11,7	14,8	12,7	14,3	16,7	89	86	98	98	79	100
2	50,2	51,3	51,1	51,9	52,2	52,7	12,1	13,1	15,2	14,5	12,3	11,2	11,6	16,1	99	79	69	70	65	75
3	52,8	53,5	53,5	54,1	54,8	55,7	9,1	14,2	17,2	15,9	15,2	12,7	8,1	18,7	86	62	57	60	63	77
4	57,4	58,1	58,6	58,9	59,8	60,6	6,3	16,4	17,7	14,9	10,9	9,3	5,3	18,2	97	64	72	66	100	100
5	60,9	61,6	60,4	59,7	59,2	58,6	8,5	17,3	18,2	16,7	15,1	15,5	5,3	21,5	100	67	73	77	91	88
6	56,6	56,0	55,4	55,4	55,4	55,0	14,9	15,2	15,4	14,4	12,5	11,8	13,6	18,4	96	99	87	93	98	98
7	54,8	55,9	55,7	55,6	56,5	56,9	10,3	13,8	16,1	14,2	12,5	11,1	8,9	17,2	93	85	76	76	95	97
8	57,8	58,5	58,4	58,0	58,3	58,7	11,1	15,3	16,1	13,3	14,9	14,2	8,9	16,5	88	74	64	87	70	69
9	57,7	58,1	57,7	57,6	57,8	57,9	15,9	19,0	20,2	16,6	16,1	15,6	12,9	21,2	81	57	56	67	71	75
10	58,6	59,2	57,8	58,0	57,7	57,7	13,9	15,4	17,7	14,8	11,8	10,9	13,1	19,0	83	80	71	90	99	99
11	57,3	57,6	57,2	56,7	57,5	57,8	10,1	17,5	18,2	15,3	12,7	12,1	9,1	18,6	97	77	71	85	98	98
12	57,7	57,9	57,3	56,5	56,6	56,3	13,5	15,4	15,8	14,8	12,1	11,7	11,3	17,7	83	81	82	88	98	99
13	55,7	56,6	55,6	55,4	55,7	56,1	13,9	18,0	18,6	16,5	12,8	14,0	10,9	19,2	90	79	74	80	100	97
14	55,9	57,0	56,8	56,8	57,3	57,4	12,1	15,8	15,9	15,1	13,9	15,0	11,5	16,7	98	77	74	70	88	70
15	57,7	58,2	58,3	58,1	58,1	58,3	12,9	17,5	18,5	16,5	14,7	14,3	11,3	21,1	85	74	72	82	89	90
16	56,7	57,2	56,6	55,5	55,3	55,0	13,5	18,0	20,1	15,6	14,9	14,5	11,9	20,9	88	76	61	85	82	89
17	53,8	54,5	54,2	54,0	54,4	54,8	14,1	15,6	12,6	13,3	12,6	11,5	13,1	16,7	76	74	96	93	96	97
18	54,1	54,4	53,9	54,5	53,5	53,3	10,7	15,6	16,8	13,6	10,9	10,4	9,9	17,3	96	78	69	62	100	100
19	50,1	48,8	47,3	46,3	48,1	49,2	12,5	12,6	12,5	13,6	10,8	11,7	9,3	13,9	82	89	98	99	87	75
20	54,9	56,7	56,5	57,0	57,6	58,2	7,7	12,2	13,9	12,5	9,3	7,9	6,9	14,7	89	66	62	63	73	80
21	60,5	61,8	61,7	61,7	62,4	62,4	4,5	14,4	15,1	13,5	8,1	6,8	3,1	16,4	85	58	61	62	91	97
22	62,5	63,0	62,7	62,2	62,4	62,3	7,9	12,6	14,7	12,3	8,5	8,7	5,1	15,9	80	69	64	74	89	83
23	60,5	60,7	60,7	60,6	60,8	61,2	10,1	13,0	14,3	13,2	10,0	8,5	7,9	15,5	79	68	75	68	94	88
24	59,5	60,3	59,5	59,3	59,2	58,8	5,9	7,2	12,7	13,1	9,9	8,2	4,1	14,0	100	99	61	67	79	87
25	56,7	56,8	55,7	55,0	55,7	55,7	8,3	11,3	13,1	12,1	10,1	5,5	4,7	13,9	83	62	59	65	62	89
26	56,6	58,8	59,1	59,9	61,5	62,3	3,1	12,9	15,9	13,0	10,3	7,5	1,6	17,0	82	54	53	75	72	89
27	61,5	61,5	61,4	61,8	63,6	64,7	7,7	10,8	10,7	9,0	7,5	5,6	6,1	12,5	87	83	71	71	71	82
28	64,8	65,1	64,2	63,5	63,2	63,6	2,9	9,4	9,9	8,5	5,3	5,8	1,6	10,2	82	63	72	76	94	87
29	64,8	65,0	64,2	63,8	63,9	63,9	3,3	10,2	11,6	10,5	4,8	3,3	2,3	13,1	87	64	52	51	85	92
30	61,9	62,2	60,9	60,1	60,0	58,4	2,7	10,2	10,3	8,6	4,7	4,5	1,1	10,8	89	69	65	68	91	82
Moy.	57,15	57,78	57,30	57,21	57,59	57,77	9,83	14,18	15,28	13,59	11,33	10,42	8,15	16,65	88,3	73,8	70,5	75,6	85,7	88,3

DATES.	VENT. — DIRECTION ET FORCE.						NÉBULOSITÉ.						PLUIE.	REMARQUES.
	7h	10h	13h	16h	19h	22h	7h	10h	13h	16h	19h	22h		
1	SE 4	SE 2	W 2	WNW 0	E 1	E 1	10	10	10	10	10	10	68,0	
2	WNW 1	NW 2	NW 3	NW 2	WNW 1	W 1	10	8	2	1	0	0	5,0	
3	WNW 1	WNW 2	WNW 3	NW 1	NW 1	NW 1	5	2	5	5	8	8	.	Halo lunaire à 19 h.
4	NE 1	WSW 1	WNW 1	WNW 1	NW 1	NE 1	0	0	3	2	0	0	.	Brume a 10 h.
5	NE 1	E 1	ESE 2	SE 2	SE 1	ESE 1	1	3	7	9	9	10	.	
6	SE 1	S 1	SW 3	SE 2	E 0	E 1	10	10	10	10	9	9	5,4	Tonnerre à l'E à 14 h. 30
7	E 1	ESE 1	SW 1	SW 2	SW 1	ENE 1	10	8	9	8	10	10	.	
8	E 1	ESE 1	ESE 3	E 2	E 2	E 1	10	10	10	10	10	9	0,4	
9	E 3	ESE 3	E 4	E 2	E 1	E 1	10	5	5	5	9	10	.	
10	E 1	E 1	E 1	E 1	E 1	E 1	5	10	7	5	0	9	.	
11	NE 1	E 0	WSW 1	WSW 1	WSW 1	E 1	3	3	2	9	9	10	.	Éclairs à l'WNW à 22
12	E 1	Calme	SW 1	WSW 1	NE 1	ENE 1	10	10	10	10	0	10	.	
13	E 1	S 1	SSW 3	SSE 1	E 1	E 1	10	10	7	7	6	8	0,8	
14	E 1	ESE 1	E 2	ESE 2	E 2	E 2	5	3	10	8	2	3	20,8	
15	E 1	ESE 1	S 2	SE 1	E 1	E 1	2	4	7	5	1	5	.	
16	E 1	SE 1	SE 3	SE 1	SE 1	ESE 1	5	3	3	9	3	6	.	
17	E 2	ESE 1	ESE 1	E 1	ESE 0	WNW 1	5	10	10	10	10	9	6,7	
18	.	SE 1	SW 1	WSW 1	SW 1	SE 1	10	2	3	1	2	8	.	
19	SE 1	E 2	E 2	SSW 1	NW 3	NW 3	10	10	10	10	10	8	33,8	
20	NW 1	W 1	WNW 2	WNW 2	NW 1	NW 1	2	1	2	1	0	0	.	
21	NE 1	SE 1	W 1	WSW 1	NE 1	NE 1	0	1	2	2	0	1	.	
22	NE 1	NE 1	NE 2	SE 0	NE 1	E 1	10	10	10	7	5	9	.	
23	E 1	ENE 1	ENE 0	NNE 1	NE 1	NE 1	10	10	10	10	7	0	.	Brume à 22 h.
24	Calme	Calme	WNW 2	WNW 1	SW 1	NW 1	.	.	0	0	0	0	.	Brouillard intense à 7 h. et 10 h., brume à 13 h.
25	NW 1	NW 1	NW 3	NW 4	NW 1	NW 1	2	1	1	2	1	1	.	
26	NE 1	NE 1	W 0	SE 1	E 1	ENE 1	0	1	1	5	7	3	.	
27	NE 1	E 1	E 2	E 1	NE 1	NE 1	10	10	10	10	2	10	.	
28	NE 1	NE 1	WNW 2	NW 1	NE 1	ENE 1	2	0	5	8	4	9	.	Légère brume à 10 h
29	NE 1	NE 1	NNW 1	NW 1	NE 1	NE 1	1	0	0	0	0	0	.	
30	NE 1	NE 1	NW 2	WNW 2	NW 1	NW 1	0	1	3	9	1	0	.	
Moy.	.	1,1	.	1,3	1,1	1,1	.	.	5,8	6,3	4,5	5,8	140,9	

Décembre 1892. **MARSEILLE (Observatoire).**

Longitude 3°3′ E. — Latitude 43°17′. — Altitude 75m,0.

DATES.	PRESSION (700 +).						TEMPÉRATURE.								HUMIDITÉ RELATIVE.					
	7h	10h	13h	16h	19h	22h	7h	10h	13h	16h	19h	22h	Min.	Max.	7h	10h	13h	16h	19h	22h
1	59,9	60,8	60,8	60,6	60,4	60,5	6,1	7,4	9,5	9,0	5,8	5,0	3,6	10,2	70	65	57	49	59	69
2	60,3	59,9	58,6	57,8	57,8	57,9	- 0,5	5,8	7,5	8,1	3,8	2,5	- 1,4	8,7	.	61	61	78	88	90
3	57,3	58,0	56,7	56,1	55,7	55,3	4,1	8,2	12,9	10,3	8,8	8,5	1,1	13,6	90	81	70	73	79	77
4	52,7	52,2	50,8	49,2	50,1	51,7	4,3	9,9	11,5	11,9	8,8	6,5	3,1	12,3	88	78	72	64	67	54
5	51,2	51,1	50,5	50,2	50,2	50,1	3,5	3,3	3,1	2,8	2,5	3,9	2,6	5,8	68	66	82	86	86	74
6	51,2	53,2	54,9	55,7	57,2	57,6	1,1	3,8	5,0	5,1	2,7	2,4	- 0,7	5,7	72	60	44	39	56	68
7	56,6	56,6	55,7	54,4	55,4	55,2	- 0,1	4,2	7,1	6,0	1,5	0,5	- 1,3	8,4	85	70	44	56	81	81
8	53,6	55,0	54,5	55,3	55,3	57,1	- 0,9	2,3	4,3	3,0	0,5	- 2,5	- 1,9	5,6	89	68	58	63	86	79
9	56,8	56,5	55,3	54,8	54,4	52,9	- 3,7	1,4	5,7	2,9	- 1,5	- 2,0	- 5,5	6,8	92	58	45	51	84	90
10	51,7	52,4	52,1	52,4	52,8	53,2	1,5	3,9	3,5	3,7	2,3	2,2	- 2,9	5,3	91	76	70	48	57	61
11	53,8	55,1	54,8	54,7	54,0	54,6	1,1	3,7	5,5	5,1	1,5	3,5	0,1	6,2	79	41	40	43	69	69
12	54,9	56,6	56,1	56,4	56,6	56,5	5,5	8,8	10,9	8,1	5,2	4,0	0,1	11,3	83	67	64	70	92	98
13	55,3	55,6	54,4	53,4	52,9	53,4	4,9	9,6	11,9	11,3	8,9	8,0	3,3	12,6	82	85	82	79	89	59
14	53,8	55,1	55,8	57,5	59,3	60,8	3,1	5,4	9,1	7,6	4,3	2,2	1,6	9,7	59	46	45	61	55	68
15	58,6	60,2	59,1	59,3	59,7	60,7	- 1,9	4,6	10,7	8,2	4,1	2,5	- 2,9	12,9	90	60	42	46	90	81
16	59,4	59,2	59,1	60,3	61,5	62,8	- 0,5	6,5	14,8	10,8	6,9	7,5	- 2,9	15,5	94	64	51	76	85	90
17	64,3	66,1	66,2	65,9	66,3	67,3	3,5	10,9	14,3	11,8	6,0	4,5	2,6	17,0	92	75	66	74	95	92
18	66,3	67,3	66,4	65,0	65,2	60,6	6,5	11,9	15,3	12,3	6,2	5,1	2,6	16,1	90	73	66	87	95	98
19	63,3	63,8	62,6	61,0	61,2	60,9	3,9	10,0	14,5	10,6	6,2	6,0	2,7	15,4	89	69	62	74	65	96
20	58,2	58,9	57,6	56,8	57,5	56,6	7,7	9,2	14,2	12,7	9,0	7,0	4,1	16,1	90	82	66	75	93	97
21	55,1	55,3	54,6	54,2	54,3	54,9	4,7	12,0	14,8	12,0	8,5	8,2	3,9	15,6	98	69	77	86	100	98
22	52,9	54,1	53,2	52,8	53,3	52,9	7,9	10,6	11,9	11,1	7,7	6,2	5,1	13,4	92	88	80	85	80	97
23	50,7	51,2	49,7	49,2	49,6	49,3	7,5	8,4	10,2	10,1	7,2	5,3	4,9	11,3	84	71	70	73	78	89
24	48,3	48,5	47,9	47,3	48,0	48,7	3,5	9,7	11,6	10,3	7,9	7,7	0,3	15,3	92	73	70	74	77	77
25	49,1	49,5	48,2	48,0	47,9	48,0	7,1	8,2	10,5	8,5	7,5	6,5	5,7	11,3	76	66	60	66	69	70
26	47,2	48,9	48,1	48,7	49,4	50,5	1,5	6,2	9,1	8,1	2,8	1,5	0,7	10,8	83	69	58	65	87	93
27	49,5	50,6	49,8	49,8	50,4	51,5	1,1	6,1	9,9	6,5	0,2	- 0,5	- 0,9	11,2	83	64	55	55	90	92
28	52,6	55,7	55,3	55,8	55,9	56,4	1,9	7,9	10,4	9,4	5,1	2,5	- 1,9	12,0	83	54	60	42	69	65
29	52,9	53,7	51,2	50,6	50,1	49,5	1,9	8,0	13,5	10,0	3,5	2,6	0,3	14,2	65	53	33	56	80	74
30	45,9	45,7	43,8	43,0	42,4	42,6	2,5	8,0	12,2	7,9	3,3	3,0	0,6	13,7	73	57	47	56	86	86
31	40,4	40,6	39,2	39,3	39,5	39,5	2,5	7,2	10,9	6,8	2,3	3,1	0,6	11,9	66	56	48	57	87	78
Moy.	54,32	55,08	54,29	54,05	54,33	54,50	2,95	7,20	10,20	8,45	4,82	3,98	0,88	11,48	82,5	66,6	59,5	64,7	79,7	81,0

DATES.	VENT. — DIRECTION ET FORCE.						NÉBULOSITÉ.						PLUIE.	REMARQUES.
	7h	10h	13h	16h	19h	22h	7h	10h	13h	16h	19h	22h		
1	NW 3	NW 3	WNW 2	WNW 1	NW 1	NW 1	2	2	1	7	0	3	.	
2	NE 1	W 1	W 3	WNW 2	NE 1	NW 1	0	0	2	6	0	2	.	
3	NE 1	NE 1	NE 1	ESE 1	NE 1	NE 1	10	9	8	10	9	9	.	Halo lunaire à 22 h.
4	NE 1	WSW 1	WNW 3	WNW 4	NW 2	NW 3	5	10	10	9	9	2	0,0	
5	NW 1	Calme	NNW 2	WNW 1	W 1	NW 2	10	10	10	10	7	10	0,0	Flocons de neige à 13 h.
6	NW 1	NW 3	NNW 3	NW 4	NW 1	NW 2	1	1	1	2	1	0	.	
7	NE 1	NW 1	NW 3	WNW 2	NE 1	NE 1	1	0	1	0	0	2	.	
8	NE 1	W 1	NW 2	NW 2	NW 1	NE 1	5	9	8	0	0	0	.	
9	NE 1	NE 1	WNW 1	NW 1	NE 1	NE 1	1	1	1	1	4	4	.	
10	NE 1	NNW 1	NW 3	NW 3	NW 3	NW 4	10	4	2	1	0	0	0,0	Grésil à 8 h 45.
11	NW 1	NW 1	NW 3	NW 1	NE 1	Calme	1	1	2	2	2	10	.	
12	NW 1	NW 1	W 2	NNW 1	NE 1	NE 1	5	2	1	1	10	4	0,8	
13	NE 1	E 1	W 3	WNW 1	W 1	WNW 2	5	10	10	10	4	4	0,0	
14	NW 2	NW 2	WNW 2	WNW 1	NW 1	ENE 1	5	0	1	6	0	0	.	
15	NE 1	ENE 0	WNW 1	WNW 0	NE 1	NE 1	0	5	7	6	3	0	.	
16	NE 1	Calme	S 0	WSW 0	NE 1	NE 1	2	1	6	5	0	0	.	
17	NE 1	NE 0	W 1	NNW 0	NE 1	NE 1	0	1	0	0	0	0	.	Brume à 16 h.
18	NE 1	ESE 1	Calme	Calme	NE 1	NE 1	0	3	4	0	0	0	.	
19	NE 1	NE 1	WSW 1	SSW 1	NE 1	ENE 1	1	2	1	3	0	2	.	
20	E 1	ENE 1	W 1	WSW 0	NE 1	NE 1	5	10	1	9	8	1	.	Brume à 13 h.
21	NE 1	SE 1	WSW 1	WSW 0	NE 1	NE 1	2	0	8	1	7	10	.	
22	E 1	Calme	W 1	W 1	NE 1	NE 1	10	10	10	6	10	10	.	Brume à 13 h.
23	E 1	NE 1	WNW 2	WNW 2	NNW 1	NW 1	10	10	2	1	0	6	.	
24	NE 1	NE 1	ESE 2	E 1	E 1	E 1	2	4	9	10	10	10	.	
25	E 1	E 1	E 0	E 1	E 1	E 1	10	10	9	10	10	10	.	
26	NE 1	ENE 1	W 0	WNW 0	NE 1	NE 1	0	3	2	1	2	4	.	
27	NE 1	NE 1	WNW 2	NW 1	NE 1	NE 1	0	0	1	0	0	0	.	
28	NE 1	NE 1	NNE 1	N 1	NE 1	NE 1	5	3	9	8	0	5	.	Halo lunaire à 22 h.
29	NE 1	NE 1	SSE 1	W 0	NE 1	NE 1	0	1	1	0	0	0	.	
30	NE 1	NE 1	WNW 1	WNW 1	NE 1	NE 1	0	0	3	0	0	2	.	
31	NE 1	NW 1	W 2	WSW 1	NE 1	NNE 1	0	1	1	1	1	4	.	
Moy.	1,1	1,0	1,6	1,1	1,1	1,2	3,5	4,0	4,3	4,1	3,1	3,7	0,8	

Janvier 1892.

DUNKERQUE (Service du Port).

Longitude 0°2′ E. — Latitude 51°3′. — Altitude 6m,9.

DATES.	PRESSION (700 +).			TEMPÉRATURE.					HUMIDITÉ relative.			VENT. Direction et vitesse (1).			NÉBULOSITÉ.			PLUIE.	REMARQUES.
	6h	12h	21h	6h	12h	21h	Min.	Max.	10h	16h	.	6h	12h	21h	6h	12h	21h		
1	56,2	57,9	61,9	6,8	6,8	6,2	6,0	7,5	94	94	.	W 29	W 36	N 48	6	7	7	.	
2	65,2	66,7	64,3	6,2	6,4	5,0	5,0	6,5	85	81	.	N 23	NW 26	W 44	10	7	10	.	
3	63,7	61,9	61,5	5,2	6,8	4,6	4,5	7,0	82	75	.	W 36	W 39	NW 32	10	10	0	.	
4	60,8	61,8	62,3	3,8	3,8	3,0	2,5	4,5	80	77	.	NW 28	N 24	NW 34	0	7	10	.	
5	62,7	60,8	51,1	0,6	3,8	7,2	0,5	7,5	93	93	.	W 22	W 36	W 53	10	10	10	.	
6	48,3	45,3	46,1	4,8	4,6	3,2	3,0	7,0	90	70	.	W 35	NW 44	NW 56	7	10	0	0,8	
7	47,4	46,5	45,5	2,6	3,4	2,6	2,0	3,6	79	75	.	W 27	W 31	W 46	10	7	10	.	
8	46,5	48,1	48,3	1,8	1,4	- 1,2	- 1,5	2,0	100	89	.	NW 30	W 31	SW 7	10	7	10	.	
9	48,2	46,8	46,9	- 3,8	- 3,8	- 5,0	- 5,0	- 2,5	95	95	.	SW 6	Calme 0	SE 2	10	10	10	.	
10	47,8	49,2	52,3	- 3,6	- 2,2	- 3,0	- 6,0	- 2,0	86	78	.	Calme 0	W 1	SW 1	10	10	10	.	
11	55,8	55,7	56,8	0,0	1,2	4,6	- 2,5	5,0	92	80	.	W 1	N 14	Calme 0	10	10	10	1,3	
12	58,3	58,3	56,0	2,8	2,6	1,4	1,0	4,5	82	86	.	Calme 0	Calme 0	Calme 0	10	7	10	.	
13	55,0	54,9	51,6	- 0,4	1,4	1,2	- 0,5	1,5	92	96	.	E 9	E 15	E 8	7	7	7	.	
14	47,1	45,8	43,7	- 2,0	- 0,4	- 0,2	- 2,0	0,0	92	92	.	E 14	E 14	E 23	10	10	10	.	
15	46,8	48,0	49,7	2,0	2,4	1,8	1,0	2,5	72	75	.	W 19	W 30	S 30	10	10	10	.	
16	50,9	52,3	52,1	- 1,0	0,0	- 0,6	- 1,0	0,5	96	80	.	SE 15	E 22	E 33	10	10	10	.	
17	52,3	53,3	54,0	- 1,4	1,0	2,6	- 1,5	3,5	92	80	.	SE 28	SE 17	SE 14	10	10	0	.	
18	55,7	57,4	58,9	1,8	4,4	0,0	- 0,5	4,5	80	97	.	SE 18	SE 18	SE 11	10	10	10	.	
19	59,8	58,1	58,9	- 1,0	1,0	- 0,8	- 1,0	1,5	96	96	.	E 12	SE 8	E 10	10	10	0	.	
20	59,1	58,7	59,6	- 2,0	0,4	- 1,0	- 2,0	1,0	92	100	.	E 12	SE 12	E 12	0	7	10	.	
21	61,8	60,9	60,6	- 2,0	- 1,8	- 3,0	- 3,0	- 0,5	91	100	.	S 14	S 16	S 10	10	10	0		
22	60,5	60,3	60,4	- 1,8	3,2	4,6	- 3,5	5,0	86	87	.	S 13	S 20	S 21	10	7	10	0,5	
23	61,3	62,1	62,3	5,2	7,0	6,6	4,5	7,5	97	100	.	S 13	SW 18	W 22	10	10	10	0,5	
24	58,4	64,0	66,4	7,4	8,4	6,6	6,0	8,5	100	94	.	W 23	W 24	NW 9	10	10	10	1,0	
25	69,3	70,9	72,4	6,2	6,2	3,2	3,0	6,5	94	94	.	NW 16	NW 23	NW 15	7	7	10	.	
26	73,2	72,5	69,9	1,6	5,8	6,0	1,5	6,5	93	88	.	W 17	W 23	W. 28	10	7	10	0,8	
27	67,4	63,7	58,5	6,2	6,8	6,6	6,0	8,0	97	91	.	W 22	W 56	W 43	10	10	10	0,5	
28	64,5	69,1	68,8	5,6	6,2	5,8	5,5	6,5	81	85	.	NW 55	W 36	W 44	0	7	10	1,5	
29	63,7	63,7	66,9	6,0	9,6	9,2	5,0	10,5	94	89	.	W 55	W 47	W 45	10	10	10	3,8	
30	66,0	66,8	64,8	8,2	8,6	8,2	8,0	9,5	91	89	.	W 53	W 51	W 44	0	7	10	.	
31	63,5	65,2	64,1	7,8	7,4	7,0	7,0	8,5	97	94	.	W 45	W 17	SW 15	10	10	10	0,8	
Moy.	57,97	58,28	57,95	2,37	3,63	2,98	1,35	4,58	90,0	87,7	.	22,3	24,2	24,5	8,1	8,7	8,2	11,5	

Février 1892.

DUNKERQUE (Service du Port).

Longitude 0°2′ E. — Latitude 51°3′. — Altitude 6m,9.

DATES.	PRESSION (700 +).			TEMPÉRATURE.					HUMIDITÉ relative.			VENT. Direction et vitesse (1).			NÉBULOSITÉ.			PLUIE.	REMARQUES.
	6h	12h	21h	6h	12h	21h	Min.	Max.	12h	16h	.	6h	12h	21h	6h	12h	21h		
1	57,8	52,8	47,3	7,6	8,4	7,8	7,0	9,0	83	72	.	SW 43	SW 29	W 30	10	7	0	.	
2	44,0	45,2	43,4	6,4	5,8	4,2	4,0	7,5	74	75	.	W 49	W 54	SW 20	10	7	0	0,5	
3	40,4	42,5	47,8	4,8	6,0	4,8	3,5	6,0	84	66	.	SW 47	W 45	NW 54	10	7	7	1,5	
4	53,3	55,3	51,2	4,0	4,8	4,8	3,5	5,5	80	71	.	NW 53	W 16	SW 30	0	0	10	.	
5	50,8	52,2	54,8	6,4	7,6	6,8	5,5	8,0	88	85	.	NW 26	W 33	W 35	10	7	0	.	
6	57,3	58,1	59,1	6,2	7,2	6,2	6,0	8,0	88	91	.	W 31	W 29	W 8	7	10	10	.	
7	60,7	59,8	58,8	7,0	10,2	7,2	6,0	10,5	89	95	.	W 6	W 20	W 51	10	10	10	0,3	
8	57,2	53,5	60,0	6,8	7,6	6,4	5,5	8,5	89	97	.	W 30	W 20	N 48	10	10	10	12,0	
9	67,9	70,2	70,6	3,6	4,0	4,0	3,5	5,0	67	83	.	E 33	Calme 0	Calme 0	10	0	7	.	
10	69,8	70,0	71,3	2,8	5,0	6,2	2,5	6,5	93	97	.	SW 14	S 8	Calme 0	10	10	10	1,0	
11	72,3	72,7	72,4	5,2	6,4	4,4	4,0	7,0	97	94	.	Calme 0	Calme 0	Calme 0	10	10	0	.	
12	72,4	72,2	71,6	1,4	4,6	5,4	1,0	6,0	93	94	.	W 9	N 10	NW 14	0	10	10	.	
13	71,8	72,1	71,2	5,4	5,0	4,2	4,0	6,0	74	71	.	N 42	N 43	N 40	10	10	10	0,8	
14	68,5	65,4	57,1	3,4	4,0	3,6	2,0	4,0	66	93	.	N 29	W 17	W 10	10	10	10	3,8	
15	50,6	47,7	48,9	4,4	0,8	- 0,2	- 0,5	4,5	86	96	.	Calme 0	E 36	E 49	10	10	10	1,3	
16	51,1	51,5	49,8	- 2,4	- 1,8	- 1,8	- 2,5	- 1,0	81	92	.	E 33	E 54	E 60	7	7	10	.	
17	47,4	47,0	40,1	- 4,0	1,0	- 0,6	- 4,5	1,0	87	92	.	E 39	E 6	W 25	7	7	10	0,5	
18	36,7	39,7	45,6	- 0,6	2,2	- 1,4	- 1,5	2,5	93	89	.	W 47	NW 53	E 8	10	10	10	.	
19	46,2	44,0	42,6	- 4,4	- 0,2	- 1,4	- 4,5	0,0	84	92	.	SE 20	E 32	E 31	0	7	10	.	
20	42,1	47,6	51,0	- 1,2	2,4	2,0	- 2,0	3,5	93	86	.	W 20	S 15	SE 19	10	10	0	0,3	
21	49,0	52,5	49,2	4,6	7,2	6,4	4,0	7,5	90	85	.	SE 27	SE 12	S 9	10	7	10	1,0	
22	49,0	53,1	54,7	5,0	6,8	5,8	5,0	9,0	87	89	.	SW 10	W 14	SE 13	10	10	0	3,3	
23	55,9	54,9	55,0	2,2	7,0	8,4	2,0	10,0	85	84	.	SE 10	SE 16	SE 6	0	7	0	.	
24	57,0	57,5	59,3	5,0	9,2	6,2	5,0	9,5	94	91	.	SE 9	S 10	S 10	10	10	0	1,3	
25	60,2	60,9	61,3	1,4	5,2	7,4	1,0	10,5	88	80	.	S 7	SE 16	SE 15	0	3	0	.	
26	63,0	64,2	64,5	2,0	3,0	3,0	1,5	5,5	96	96	.	E 9	S 7	N 3	10	10	10	0,5	
27	64,4	64,3	62,8	3,6	3,6	3,8	2,5	4,5	97	90	.	N 11	NE 16	E 11	10	10	10	.	
28	61,1	59,4	58,0	3,2	4,0	4,2	3,0	4,5	90	80	.	NE 14	E 8	N 6	10	10	10	.	
29	56,3	55,2	56,2	4,4	4,0	3,0	2,5	4,5	74	93	.	N 11	N 16	N 27	0	10	10	3,8	
Moy.	56,35	56,60	56,40	3,25	4,86	4,17	2,38	5,98	85,9	86,9	.	23,4	21,9	21,8	7,6	8,1	6,7	31,9	

(1) La vitesse du vent est exprimée en kilomètres à l'heure.

Mars 1892.

DUNKERQUE (Service du Port).

Longitude 0°2′ E. — Latitude 51°3′. — Altitude 6m,9.

DATES.	PRESSION (700 +).			TEMPÉRATURE.					HUMIDITÉ relative.			VENT. Direction et vitesse (1).			NÉBULOSITÉ.			PLUIE.	REMARQUES.
	6h	12h	21h	6h	12h	21h	Min.	Max.	10h	16h	.	6h	12h	21h	6h	12h	21h		
1	56,7	57,0	56,9	3,2	2,8	2,4	1,5	3,5	89	96	.	NE 24	NE 40	SE 20	10	10	10	2,0	
2	60,7	62,4	64,2	- 0,4	- 0,4	- 2,2	- 2,5	3,0	96	96	.	E 57	E 34	E 50	10	10	7	.	
3	66,7	66,6	68,0	- 3,4	- 1,4	- 0,8	- 4,0	- 0,5	66	96	.	E 39	E 50	E 48	7	10	0	.	
4	67,5	68,5	68,4	- 3,2	- 2,0	- 2,8	- 3,5	- 1,5	96	90	.	E 37	E 30	E 18	7	7	0	.	
5	68,6	68,0	68,3	- 3,6	2,8	- 2,6	- 4,0	3,0	89	89	.	W 13	N 12	SE 10	10	10	10	1,5	
6	67,7	65,9	62,9	- 3,2	2,0	- 1,8	- 4,0	3,0	82	78	.	SE 11	E 5	E 34	7	7	10	.	
7	63,2	61,8	60,2	- 4,6	0,0	- 1,6	- 5,0	1,5	92	96	.	E 21	E 24	E 27	0	0	0	.	
8	59,2	59,2	56,9	- 4,8	- 0,6	- 1,2	- 5,0	1,0	92	89	.	E 16	E 16	E 16	7	7	0	.	
9	55,9	53,0	49,1	- 2,4	4,0	- 0,4	- 2,5	4,0	89	96	.	SW 12	SW 24	W 22	7	10	10	.	
10	49,4	46,1	45,7	- 5,0	1,4	- 0,6	- 5,0	1,5	88	92	.	W 16	S 23	Calme	10	7	10	.	
11	48,0	50,3	52,1	- 1,6	2,6	0,4	- 2,0	3,0	93	89	.	Calme	Calme	Calme	7	7	7	.	
12	50,0	47,8	47,6	- 3,8	3,0	- 0,8	- 5,0	3,0	76	65	.	W 8	NW 18	W 14	10	10	10	.	
13	45,6	45,9	46,8	- 2,4	3,8	1,0	- 2,5	4,0	86	89	.	SW 8	S 6	E 2	7	10	10	.	
14	45,1	46,3	50,6	3,0	4,2	3,8	2,0	5,0	90	90	.	N 23	N 17	N 13	10	7	7	.	
15	55,9	55,7	47,1	1,2	6,0	3,6	1,0	6,5	93	88	.	S 15	S 38	S 36	7	10	10	4,8	
16	52,1	60,3	64,0	4,2	5,0	5,6	3,5	7,0	87	85	.	NW 46	NW 25	W 11	10	10	10	.	
17	66,7	68,1	70,3	6,4	12,0	7,2	6,0	12,0	89	95	.	S 5	S 13	SE 1	10	7	0	0,5	
18	71,7	70,7	69,4	5,2	11,6	9,4	3,0	12,5	70	63	.	SE 7	SE 23	E 16	0	3	0	.	
19	68,5	67,0	65,8	3,0	10,8	6,6	3,0	12,0	72	63	.	E 22	E 32	E 20	3	3	0	.	
20	65,5	64,8	66,0	0,8	5,0	4,4	0,5	5,5	93	84	.	E 21	NE 13	Calme	0	0	0		
21	69,4	70,3	68,2	2,8	6,8	6,2	2,5	8,0	80	85	.	Calme	NE 8	Calme	0	7	10	1,0	
22	68,4	69,6	70,7	3,4	3,0	3,4	3,0	7,0	97	97	.	N 36	NE 40	NE 47	10	10	10	4,5	
23	72,7	72,3	70,6	4,2	5,2	4,2	3,5	5,5	90	94	.	NE 24	NE 14	N 17	3	10	10	.	
24	70,4	69,0	66,4	3,2	4,4	4,2	3,0	5,0	93	97	.	N 10	E 19	E 20	10	10	10	.	
25	64,3	63,1	57,7	3,4	5,6	5,8	2,5	6,0	93	94	.	E 2	Calme	Calme	10	10	0	0,2	
26	55,0	54,0	53,5	8,6	14,0	10,0	8,5	14,0	90	97	.	S 4	W 6	S 6	10	7	10	3,2	
27	54,8	55,7	55,6	8,6	7,0	5,0	5,0	10,0	97	94	.	W 27	W 15	N 5	10	10	10	.	
28	55,5	57,8	62,8	3,0	2,0	2,6	2,0	5,0	96	80	.	N 47	N 59	N 40	10	10	10	6,8	
29	67,0	70,5	72,1	3,0	3,2	3,4	2,5	3,5	69	72	.	N 54	N 56	NE 59	10	10	10	.	
30	72,9	72,5	72,7	2,0	4,4	3,8	2,0	5,0	59	80	.	E 61	E 58	E 49	0	0	0	.	
31	74,2	75,1	73,4	3,8	4,8	4,8	3,0	5,5	74	81	.	E 37	NE 26	E 11	3	7	0	.	
Moy.	61,56	61,78	61,42	1,12	4,29	2,68	0,42	5,27	86,0	87,1	.	22,7	24,0	20,1	6,9	7,6	6,2	24,5	

Avril 1892.

DUNKERQUE (Service du Port).

Longitude 0°2′ E. — Latitude 51°3′. — Altitude 6m,9.

DATES.	PRESSION (700 +).			TEMPÉRATURE.					HUMIDITÉ relative.			VENT. Direction et vitesse (1).			NÉBULOSITÉ.			PLUIE.	REMARQUES.
	6h	12h	21h	6h	12h	21h	Min.	Max.	10h	16h	.	6h	12h	21h	6h	12h	21h		
1	73,2	72,8	71,4	4,0	7,0	6,4	4,0	7,5	85	82	.	N 6	N 2	E 3	7	7	0	.	
2	71,3	71,2	69,6	5,2	6,8	4,2	4,0	7,0	94	91	.	E 8	NE 21	E 21	0	7	0	.	
3	68,3	67,1	64,4	5,0	8,0	7,2	5,0	8,0	86	91	.	E 17	E 14	E 4	7	0	0	.	
4	62,5	62,5	62,9	8,4	14,0	10,8	6,0	18,0	63	75	.	SE 8	W 3	W 16	0	0	0	.	
5	63,1	62,1	60,5	5,8	11,2	7,8	5,5	11,5	89	89	.	W 10	NW 10	E 9	0	0	0	.	
6	60,1	59,9	59,1	6,4	8,0	7,4	6,0	8,0	91	89	.	E 11	NE 22	NE 20	0	0	0	.	
7	58,9	58,5	58,2	6,4	7,0	7,4	6,0	8,0	94	91	.	NE 24	NE 23	NE 26	0	0	0	.	
8	59,0	59,3	59,0	7,2	7,6	8,8	7,0	10,0	91	84	.	NE 16	NE 23	E 21	0	0	0	.	
9	59,5	59,9	59,4	6,2	9,4	8,2	6,0	10,0	86	86	.	E 10	E 16	E 9	10	3	0	.	
10	60,2	60,4	59,6	6,6	7,8	8,0	6,0	9,5	81	86	.	E 9	NE 18	NE 10	0	0	0	.	
11	58,8	58,5	58,1	7,2	8,4	7,4	7,0	8,5	89	92	.	NE 10	NE 17	NE 15	0	0	0	.	
12	58,0	58,1	55,6	6,4	5,4	5,4	5,0	7,0	84	82	.	NE 14	E 31	E 42	3	10	0	.	
13	53,4	52,1	51,8	2,8	3,8	3,6	2,5	6,0	93	73	.	E 13	NE 30	NE 26	10	10	10	.	
14	52,5	53,4	54,3	2,6	4,0	4,2	2,5	5,0	66	71	.	E 18	NE 20	N 9	10	7	0	1,3	
15	55,7	57,1	53,0	1,0	3,8	3,8	0,5	4,5	97	93	.	S 6	W 6	E 4	10	10	10	1,7	
16	45,4	45,6	51,6	4,8	6,2	3,6	3,5	6,5	90	87	.	SE 14	W 29	W 38	10	10	0	2,3	
17	54,0	54,5	58,1	1,6	5,0	3,8	1,0	5,0	90	90	.	SW 14	NW 14	N 9	10	7	10	.	
18	60,4	62,3	65,6	3,8	5,2	5,0	3,0	6,0	80	75	.	N 17	N 23	N 10	10	10	0	0,5	
19	68,4	70,0	71,8	3,2	6,0	4,6	3,0	6,0	88	91	.	W 15	N 16	NE 14	10	7	0	.	
20	71,8	71,5	68,4	3,4	9,8	8,0	3,0	10,0	67	57	.	SW 16	W 35	W 16	7	10	10	5,5	
21	64,4	65,3	67,2	8,2	8,8	12,0	7,5	13,0	94	87	.	W 26	W 17	W 9	10	10	10	2,7	
22	67,7	69,3	69,6	9,4	12,8	11,4	9,0	16,5	93	89	.	W 15	W 20	W 16	10	10	0	.	
23	71,6	71,8	70,0	8,2	11,4	11,6	8,0	12,5	86	86	.	Calme	W 10	W 15	7	0	0	.	
24	68,7	70,1	67,3	8,4	9,4	9,6	8,0	12,0	86	73	.	W 16	N 9	S 12	10	0	10	0,7	
25	61,0	57,7	58,2	7,2	8,4	6,8	6,5	9,5	78	86	.	SW 21	W 41	N 14	10	10	0	2,0	
26	58,5	58,7	59,0	6,8	8,2	6,6	6,0	8,5	81	83	.	W 20	W 28	E 4	7	7	0	.	
27	59,0	57,0	54,5	5,8	11,4	9,4	5,0	13,0	86	65	.	Calme	N 11	SW 18	10	10	10	3,3	
28	51,2	52,5	57,0	5,2	6,6	5,4	5,0	9,0	97	85	.	SW 17	W 21	NW 29	7	10	10	1,3	
29	59,0	59,9	62,0	4,8	7,0	6,0	4,5	7,0	70	73	.	NW 13	NW 15	N 15	10	7	0	.	
30	64,5	66,0	66,1	6,4	7,6	6,4	5,0	8,5	79	81	.	N 10	N 10	N 8	7	7	0	.	
Moy.	61,34	61,50	61,44	5,61	7,87	7,03	5,03	9,05	85,1	82,8	.	13,1	18,5	15,4	6,4	5,6	2,7	21,3	

(1) La vitesse du vent est exprimée en kilomètres à l'heure.

Mai 1892.

DUNKERQUE (Service du Port).

Longitude 0°2′ E. — Latitude 51°3′. — Altitude 6m,9.

DATES.	PRESSION (700+). 6h	12h	21h	TEMPÉRATURE. 6h	12h	21h	Min.	Max.	HUMIDITÉ relative. 12h	16h	.	VENT. Direction et vitesse (1). 6h	12h	21h	NÉBULOSITÉ. 6h	12h	21h	PLUIE.	REMARQUES.
1	64,6	62,1	59,6	6,4	8,8	7,6	6,0	9,0	91	86	.	Calme 0	N 10	N 14	10	7	10	.	
2	57,0	56,1	56,5	6,2	8,0	7,6	6,0	8,0	74	86	.	NE 21	N 15	N 4	10	10	10	2,5	
3	54,3	52,4	51,9	7,6	9,0	7,2	6,5	9,0	92	88	.	N 3	N 13	N 17	10	7	10	.	
4	53,5	54,9	57,1	8,0	8,6	8,0	7,0	9,0	86	91	.	N 20	N 21	N 21	7	7	7	.	
5	58,6	59,1	59,4	7,0	7,4	6,4	6,0	8,0	83	85	.	N 33	N 27	N 39	10	7	0	0,3	
6	61,4	63,5	66,1	6,2	6,6	6,2	5,0	7,0	87	65	.	N 51	N 42	N 29	7	7	7	0,5	
7	67,3	67,4	66,0	7,8	8,0	8,4	6,0	10,0	83	73	.	N 9	NW 16	W 15	7	7	7	.	
8	65,9	66,2	66,3	5,4	11,2	10,0	5,0	11,5	92	86	.	W 14	W 11	NW 4	7	10	10	.	
9	66,7	66,5	66,0	9,6	11,0	10,2	9,0	12,0	84	90	.	N 5	NE 19	E 27	10	3	0	.	
10	65,6	65,8	64,3	9,8	7,8	11,0	7,5	11,0	97	93	.	E 27	N 31	N 37	3	10	7	.	
11	65,2	65,7	66,6	11,0	11,4	11,4	10,0	12,5	86	78	.	E 24	NE 41	E 42	7	7	0	.	
12	68,4	69,5	68,2	9,4	9,4	11,8	9,0	12,0	89	89	.	E 26	NE 34	E 18	3	0	0	.	
13	67,5	66,6	65,2	10,6	11,6	11,8	10,5	12,0	86	86	.	E 13	N 13	E 6	3	3	10	.	
14	63,2	63,8	63,3	12,4	13,2	10,2	10,0	17,0	82	77	.	E 14	W 21	W 17	10	10	10	0,5	
15	63,0	61,8	59,5	12,0	14,6	11,0	10,0	15,0	76	91	.	W 7	W 41	W 42	10	7	10	.	
16	57,5	56,9	55,0	11,0	12,4	9,6	9,5	13,5	76	66	.	W 36	W 46	W 40	7	9	7	.	
17	55,9	60,3	62,4	10,0	12,6	11,6	9,0	13,5	80	98	.	W 48	W 25	W 10	10	7	10	0,5	
18	64,8	65,4	63,9	9,4	12,8	12,0	9,0	15,5	83	68	.	S 8	NW 17	W 33	7	10	10	.	
19	63,2	62,8	64,3	10,0	15,4	11,8	10,0	15,5	91	93	.	W 32	W 51	W 23	10	7	10	2,3	
20	61,0	59,1	59,4	11,2	13,6	11,4	10,5	16,0	86	75	.	W 41	W 62	W 29	10	10	10	.	
21	62,3	63,7	62,4	9,2	10,0	10,8	9,0	12,0	79	75	.	NW 26	NW 10	W 12	10	7	0	.	
22	60,9	63,2	61,7	10,6	11,2	12,2	9,0	13,0	87	87	.	W 17	N 15	E 9	7	7	7	.	
23	60,9	60,2	60,7	12,8	15,0	17,4	11,0	19,0	89	90	.	S 15	W 7	W 5	10	7	0	.	
24	61,0	61,2	60,0	16,2	14,8	14,2	13,5	16,5	91	93	.	.	NW 12	Calme 0	7	7	7	.	
25	57,9	56,7	56,6	17,2	27,2	17,2	14,0	27,0	87	96	.	SE 16	S 16	E 1	10	7	10	.	
26	56,8	58,1	56,9	17,0	15,2	16,8	14,5	21,0	91	87	.	E 6	Calme 0	SE 1	7	7	7	.	
27	57,0	59,2	59,2	16,8	19,0	15,2	15,0	26,5	73	100	.	Calme 0	NW 23	E 9	7	7	0	.	
28	57,2	56,4	61,2	23,0	30,2	13,8	13,5	30,5	54	46	.	S 13	S 27	W 29	3	7	7	.	
29	63,5	63,4	64,6	14,2	21,2	17,4	12,0	21,5	83	96	.	S 13	W 28	W 5	7	7	0	.	
30	65,8	66,3	64,4	19,2	15,4	15,8	14,5	22,0	89	91	.	S 5	NW 1	E 5	3	7	0	.	
31	61,4	58,1	55,9	19,4	20,2	19,2	15,0	28,5	60	49	.	SE 6	E 7	W 1	7	7	10	1,3	
Moy.	61,59	61,69	61,44	11,50	13,31	11,78	9,76	15,31	83,5	83,0	.	.	22,6	17,5	7,6	7,0	6,2	7,9	

Juin 1892.

DUNKERQUE (Service du Port).

Longitude 0°2′ E. — Latitude 51°3′. — Altitude 6m,9.

DATES.	PRESSION (700+). 6h	12h	21h	TEMPÉRATURE. 6h	12h	21h	Min.	Max.	HUMIDITÉ relative. 12h	16h	.	VENT. Direction et vitesse (1). 6h	12h	21h	NÉBULOSITÉ. 6h	12h	21h	PLUIE.	REMARQUES.
1	59,8	60,1	60,4	13,6	19,2	16,2	13,5	19,5	80	78	.	W 31	W 32	S 3	10	7	7	.	
2	59,1	57,6	58,1	15,6	18,0	16,0	13,5	22,0	61	84	.	S 14	W 26	W 17	10	10	10	2,5	
3	59,8	61,4	62,7	13,0	16,6	14,0	12,5	18,0	64	84	.	W 23	W 33	SW 13	10	7	0	0,8	
4	63,6	64,2	62,4	13,0	14,4	13,8	8,5	15,5	95	70	.	W 15	NW 22	W 8	3	3	10	0,5	
5	58,4	56,6	59,6	11,8	16,4	13,2	11,5	16,5	93	95	.	S 21	SW 43	W 20	10	10	7	5,2	
6	64,0	65,3	69,0	13,2	15,2	12,0	12,0	15,5	91	95	.	W 17	NW 9	NE 11	7	7	10	.	
7	71,0	71,1	70,4	11,4	11,4	12,2	10,5	12,5	93	98	.	NE 10	NE 20	NE 25	10	7	7	.	
8	70,8	71,1	69,3	10,8	12,6	12,0	9,5	13,0	82	98	.	E 11	NE 29	E 32	10	7	10	.	
9	67,1	67,3	64,8	14,4	14,2	15,0	14,0	15,5	98	98	.	E 23	NE 26	NE 16	10	10	0	.	
10	62,5	60,6	58,5	17,0	17,6	15,4	14,0	19,0	100	90	.	E 8	E 11	NW 8	0	7	7	.	
11	57,7	56,9	57,3	11,6	17,0	12,8	11,0	18,0	82	74	.	W 27	W 25	W 26	10	10	7	.	
12	58,4	59,6	59,0	11,8	13,0	11,4	11,0	13,0	90	95	.	N 13	E 15	NE 32	10	7	10	.	
13	60,5	63,3	64,3	10,8	11,6	11,0	10,5	12,0	85	83	.	N 34	N 36	N 29	7	7	7	.	
14	63,5	62,8	62,1	10,8	11,8	11,2	10,5	12,5	95	98	.	NE 31	NE 43	N 47	10	10	10	.	
15	61,5	61,9	61,7	10,4	11,4	11,2	10,0	12,0	82	86	.	N 33	NE 24	N 10	10	10	7	.	
16	61,0	60,3	60,5	9,2	15,2	13,2	7,5	16,0	90	78	.	S 18	W 30	W 22	10	7	10	.	
17	60,2	60,3	61,2	12,0	12,0	10,0	11,0	13,5	88	73	.	N 8	W 27	W 16	10	10	10	0,5	
18	60,0	61,5	61,2	10,8	12,0	11,4	9,5	14,0	82	62	.	NW 33	NW 18	W 16	10	10	10	1,3	
19	58,5	58,9	59,3	10,4	13,6	11,0	9,0	15,0	81	86	.	W 19	W 25	W 19	7	10	7	.	
20	58,7	58,8	58,9	10,8	14,6	13,2	9,5	17,0	86	69	.	S 20	W 30	W 24	10	7	7	.	
21	59,0	60,4	61,4	15,4	15,4	14,4	10,5	15,5	87	91	.	W 22	W 23	W 3	7	10	10	.	
22	61,3	60,2	56,7	14,6	20,0	15,6	14,0	20,0	92	98	.	S 9	W 22	W 12	10	7	10	1,5	
23	51,1	46,0	55,9	10,2	18,2	13,2	10,0	18,5	95	90	.	S 8	SW 57	W 21	10	10	10	16,0	
24	60,4	62,1	62,0	13,8	15,4	15,4	13,5	17,0	93	81	.	W 10	W 13	W 9	0	7	0	.	
25	61,5	61,8	60,8	13,8	16,6	15,0	13,5	18,5	93	83	.	W 9	W 26	W 7	7	10	10	2,2	
26	62,0	63,8	64,9	15,0	19,4	17,2	14,0	20,0	88	81	.	W 30	W 38	W 26	10	7	7	.	
27	65,8	66,5	66,3	16,0	18,8	17,2	15,5	24,5	83	72	.	SW 22	W 21	W 11	7	7	7	.	
28	65,8	65,0	62,5	18,0	17,2	17,4	15,0	19,5	92	94	.	W 7	NE 17	E 23	7	7	10	.	
29	57,7	59,9	66,3	16,0	16,8	12,8	12,5	17,0	93	95	.	W 36	W 52	NW 38	10	10	10	.	
30	69,0	69,6	69,4	13,2	16,6	15,8	12,5	17,0	81	81	.	NW 18	NW 19	W 11	7	7	7	.	
Moy.	61,66	61,83	62,21	12,95	15,41	13,67	11,67	16,58	87,2	85,3	.	19,3	27,1	18,5	8,3	8,2	8,0	30,5	

(1) La vitesse du vent est exprimée en kilomètres à l'heure.

Juillet 1892.

DUNKERQUE (Service du Port).

Longitude 0°2′ E. — Latitude 51°3′. — Altitude 6m,9.

DATES.	PRESSION (700+). 6h	12h	21h	TEMPÉRATURE. 6h	12h	21h	Min.	Max.	HUMIDITÉ relative. 12h	16h	VENT. Direction et vitesse (1). 6h	12h	21h	NÉBULOSITÉ. 6h	12h	21h	PLUIE.	REMARQUES.
1	68,1	68,0	67,3	15,4	17,0	16,0	14,5	18,5	89	78	W 13	W 27	W 14	7	7	7	.	
2	66,4	65,1	61,9	15,6	17,0	16,8	12,5	22,5	72	89	S 6	N 10	E 16	0	7	7	.	
3	58,4	56,0	58,2	16,4	28,6	17,2	15,5	29,0	71	78	SE 21	SE 24	W 24	7	3	7	.	
4	59,9	61,2	62,1	17,0	21,6	18,4	14,0	22,0	86	65	W 17	W 30	W 20	10	7	7	.	
5	62,7	62,7	60,4	16,0	19,2	14,6	14,5	19,5	77	73	W 24	W 52	W 22	7	7	7	1,7	
6	59,5	60,5	59,9	14,6	17,8	16,4	13,5	18,5	84	80	W 32	W 36	W 23	10	10	10	1,2	
7	55,5	55,2	57,1	16,0	20,4	15,6	15,5	20,5	79	79	W 52	W 70	W 34	7	7	10	.	
8	62,1	62,6	64,4	15,4	17,4	16,8	13,0	18,5	69	67	W 39	W 50	W 24	7	7	0	.	
9	65,6	65,3	63,1	16,4	17,4	15,6	15,0	19,5	96	90	W 17	NW 24	NW 9	7	7	10	.	
10	61,8	62,6	62,3	16,8	17,6	16,6	14,0	18,0	90	96	W 26	W 19	W 12	10	7	10	.	
11	61,9	61,3	57,8	15,6	16,4	16,4	15,0	17,0	92	92	N 14	NE 25	E 41	7	7	7	.	
12	54,6	51,8	51,4	11,8	19,2	15,6	11,0	19,5	88	98	E 16	E 22	Calme	7	7	10	0,5	
13	51,1	51,5	52,4	15,0	16,2	15,2	14,5	17,0	87	87	W 18	NW 16	NW 11	7	10	7	5,7	
14	53,7	56,2	58,3	14,6	14,2	14,0	14,0	16,0	96	89	NW 15	N 43	N 33	10	10	7	2,0	
15	62,7	63,3	61,8	13,2	14,2	12,6	12,5	15,0	91	91	N 16	NW 10	E 11	7	10	10	.	
16	59,9	57,5	55,2	11,2	17,6	16,6	10,5	18,0	96	92	SE 10	SE 14	E 16	10	7	10	.	
17	52,8	54,3	56,8	14,0	15,0	13,0	13,0	15,5	93	95	S 1	N 10	N 35	10	10	10	9,6	
18	58,6	61,1	61,7	12,0	14,0	12,8	12,0	14,0	86	91	N 28	N 16	SW 8	10	7	10	0,5	
19	60,7	59,2	54,5	10,8	16,2	13,4	10,5	16,5	80	86	SW 9	NW 32	W 33	10	3	10	14,5	
20	50,4	55,9	63,8	13,8	15,4	13,8	12,0	16,0	100	89	N 18	N 60	N 52	10	10	7	5,7	
21	64,8	66,3	66,9	12,0	12,0	12,8	12,0	14,0	88	82	N 39	N 29	N 16	10	10	7	0,5	
22	67,0	67,8	67,8	13,4	15,0	14,6	13,0	15,5	93	95	N 9	N 10	E 9	10	7	0	.	
23	68,0	68,5	67,9	13,2	16,4	16,0	13,0	18,5	85	88	S 3	N 11	N 8	7	7	7	.	
24	68,7	69,1	68,9	16,4	15,8	15,4	14,5	17,0	89	91	N 15	NE 28	NE 35	7	7	7	.	
25	67,4	67,7	67,2	15,2	16,6	15,2	14,0	17,0	89	92	NE 20	NE 30	NE 24	10	7	0	.	
26	67,0	64,3	64,7	16,0	16,4	15,6	14,0	18,0	96	90	NE 17	NE 23	NE 31	7	7	0	.	
27	65,3	65,4	65,5	15,4	17,2	15,8	14,5	17,5	96	96	E 25	E 46	N 47	0	7	7	.	
28	66,2	65,9	65,0	16,2	16,0	15,8	15,5	16,5	89	93	N 41	NE 44	NE 35	7	7	7	.	
29	65,0	65,3	64,2	16,0	16,4	15,6	15,0	16,5	96	96	NE 35	NE 29	NE 29	10	10	10	.	
30	64,0	64,3	63,5	15,2	15,6	15,4	15,0	17,0	100	100	N 24	NE 36	N 17	10	10	10	14,0	
31	63,1	62,8	61,8	14,2	15,0	14,8	14,0	15,5	95	96	N 18	N 16	W 14	10	10	10	0,2	
Moy.	61,71	61,89	61,74	14,67	16,93	15,30	13,60	17,87	88,3	87,9	20,5	28,9	22,7	8,0	7,7	7,4	55,5	

Août 1892.

DUNKERQUE (Service du Port).

Longitude 0°2′ E. — Latitude 51°3′. — Altitude 6m,9.

DATES.	PRESSION (700+). 6h	12h	21h	TEMPÉRATURE. 6h	12h	21h	Min.	Max.	HUMIDITÉ relative. 12h	16h	VENT. Direction et vitesse (1). 6h	12h	21h	NÉBULOSITÉ. 6h	12h	21h	PLUIE.	REMARQUES.
1	59,4	59,2	60,6	15,4	16,4	15,4	15,0	17,0	100	94	W 26	NW 26	N 39	10	10	10	1,7	
2	63,3	63,9	65,0	13,8	14,2	13,8	13,5	14,5	84	86	N 41	N 31	N 18	10	10	7	.	
3	64,2	63,7	62,5	13,6	17,0	16,4	13,0	17,5	85	96	N 10	NW 15	W 17	10	7	10	.	
4	62,1	63,0	63,8	15,6	15,4	15,0	15,0	17,5	98	80	NW 21	NW 17	E 11	10	10	9	.	
5	65,0	64,3	62,5	12,0	19,6	17,4	11,0	20,0	81	84	S 12	W 13	W 15	10	7	7	.	
6	61,5	62,2	62,0	15,4	19,4	15,4	14,5	20,0	82	76	W 20	W 37	W 24	7	7	7	.	
7	62,0	62,0	62,5	15,6	18,0	17,0	14,0	18,5	92	90	SW 28	W 30	W 14	10	10	7	5,0	
8	60,5	59,3	56,8	14,6	21,0	19,0	14,5	23,0	75	98	S 12	N 8	N 1	7	10	10	.	
9	53,0	59,3	63,0	17,0	15,4	14,8	14,5	18,5	98	91	S 21	NW 27	N 35	10	10	10	1,3	
10	65,4	66,8	68,2	14,4	15,0	14,4	14,0	15,0	84	84	N 19	N 25	E 15	10	10	10	.	
11	67,8	66,9	66,3	11,8	15,4	15,0	11,5	16,5	91	85	SE 12	N 10	N 5	10	7	0	.	
12	65,7	65,1	63,7	13,0	18,0	16,2	13,0	18,5	88	90	SW 10	NW 14	NW 8	7	7	7	.	
13	60,2	58,2	57,3	16,8	26,6	19,8	14,0	27,0	85	87	S 13	W 28	W 18	7	7	10	2,0	
14	59,4	60,5	59,3	17,4	21,0	20,4	15,5	22,0	86	79	W 23	W 34	W 23	7	10	10	0,5	
15	59,4	60,1	62,5	17,0	19,8	16,6	16,5	20,5	94	94	W 26	W 22	W 13	7	7	7	.	
16	64,9	64,5	61,2	14,4	20,0	18,4	14,0	20,0	92	94	SW 4	E 22	E 6	10	10	10	.	Brouillard le matin.
17	59,7	60,1	60,5	20,8	25,8	20,8	18,0	26,0	89	88	S 1	W 13	W 2	10	7	10	.	
18	59,2	57,1	54,2	19,0	19,6	19,4	19,0	21,5	91	89	E 5	E 22	N 48	10	7	0	.	
19	53,5	54,5	55,6	18,8	18,4	17,2	17,0	19,0	94	94	N 17	N 23	N 8	7	7	10	3,0	
20	58,9	62,8	65,9	17,0	17,8	16,6	16,5	18,0	96	96	NW 28	NW 13	Calme	10	7	0	7,0	
21	67,3	67,1	65,4	13,6	18,8	17,8	.	19,5	94	86	Calme	NW 14	NE 10	0	0	0	.	
22	67,6	61,4	59,5	17,8	18,8	17,6	16,5	19,5	92	96	Calme	NE 20	N 7	3	0	7	.	
23	58,1	57,3	55,5	15,8	18,6	18,6	14,5	19,5	88	94	Calme	NE 11	E 15	10	7	10	.	
24	55,3	56,4	55,7	18,0	20,0	17,6	17,5	20,0	96	96	Calme	S 9	NW 14	10	10	10	3,2	
25	52,8	55,9	57,4	16,4	17,0	17,2	15,5	20,0	98	87	SW 24	W 18	W 13	10	10	7	8,2	
26	60,7	62,4	62,8	15,0	18,6	14,6	14,5	19,0	84	86	Calme	W 18	W 14	7	10	10	.	
27	61,3	59,1	55,2	12,8	19,2	16,8	12,5	19,5	83	90	S 8	W 33	W 32	10	7	10	1,0	
28	53,3	52,1	55,6	16,4	17,8	16,0	15,0	19,5	85	91	S 16	S 30	Calme	10	10	7	5,5	
29	58,1	56,3	55,1	13,2	25,0	19,4	12,5	25,0	94	83	S 6	S 13	S 12	10	10	10	1,3	
30	55,1	54,9	54,7	16,2	22,4	17,4	15,5	23,0	81	86	S 6	SW 41	S 28	7	10	10	6,0	
31	55,0	55,5	57,3	14,4	18,0	15,8	14,0	18,0	92	80	S 28	W 46	W 27	7	7	10	.	
Moy.	60,32	60,39	60,28	15,58	18,90	16,93	14,70	20,10	89,4	88,4	14,1	22,0	15,9	8,5	8,0	7,8	45,7	

(1) La vitesse du vent est exprimée en kilomètres à l'heure.

Septembre 1892.

DUNKERQUE (Service du Port).

Longitude 0°2′ E. — Latitude 51°3′. — Altitude 6m,9.

DATES.	PRESSION (700 +). 6h	12h	21h	TEMPÉRATURE. 6h	12h	21h	Min.	Max.	HUMIDITÉ relative. 12h	16h	.	VENT. Direction et vitesse (1). 6h		12h		21h		NÉBULOSITÉ. 6h	12h	21h	PLUIE.	REMARQUES.
1	60,1	62,3	61,9	12,6	16,2	15,0	12,0	17,5	87	88	.	W	16	W	44	SW	30	10	10	10	2,7	
2	59,0	56,5	54,4	15,2	16,8	14,0	14,0	17,0	93	100	.	S	21	SW	41	W	27	10	10	10	7,5	
3	54,1	54,7	56,0	13,6	16,8	14,4	13,0	17,0	84	91	.	W	24	W	28	NW	40	7	7	7	0,5	
4	58,5	62,3	65,1	12,4	15,0	14,0	12,0	15,0	98	82	.	NW	42	N	42	N	44	10	7	7	5,0	
5	68,8	70,2	71,9	13,0	14,8	11,2	11,0	15,0	80	78	.	N	23	N	14	NW	2	10	10	7	1,5	
6	71,0	69,7	68,1	9,4	15,0	13,8	8,0	16,0	93	78	.	S	6	SE	6	E	4	10	7	7	.	
7	66,4	65,4	62,9	10,0	17,0	12,2	9,5	17,0	79	71	.	S	8	SW	16	S	7	7	10	10	3,7	
8	61,2	61,5	61,6	12,0	13,2	14,0	11,0	14,5	90	82	.	NW	58	NW	53	NW	31	10	10	10	1,5	
9	60,9	60,6	61,7	13,4	15,4	12,6	12,0	16,0	89	89	.	NW	19	NW	9	SW	4	7	7	0	.	
10	63,1	63,0	63,2	12,4	16,8	16,2	11,5	18,0	94	98	.	S	8	SW	11	SW	10	10	10	10	1,2	
11	63,7	65,3	64,7	15,6	18,2	16,0	15,5	18,5	98	92	.	SW	9	W	35	W	23	10	10	10	0,2	
12	66,1	65,7	61,7	15,6	20,4	19,6	15,0	23,0	88	88	.	W	11	S	11	S	9	10	10	10	.	
13	58,6	58,7	59,9	18,6	19,6	15,4	15,0	20,0	90	96		S	11	SW	38	W	28	10	10	10	0,7	
14	63,3	65,0	64,8	13,8	17,2	14,6	13,5	17,5	79	94	.	NW	17	Calme	0	N	5	10	7	10	.	
15	65,2	63,7	60,3	11,4	17,6	16,4	11,0	18,0	92	85	.	S	1	Calme	0	E	3	7	0	0	.	
16	57,9	59,1	60,8	14,8	21,0	17,2	14,5	21,0	89	81	.	S	8	W	29	W	13	10	7	10	1,2	
17	64,0	66,9	70,1	14,4	13,4	10,6	10,5	15,5	91	84	.	N	11	N	14	Calme	0	10	10	0	0,2	
18	68,9	67,0	64,5	7,4	17,4	12,8	7,0	19,0	89	82	.	S	4	S	6	Calme	0	0	0	0	.	
19	62,4	62,9	62,6	10,4	20,6	17,6	10,0	21,0	84	83	.	S	9	W	32	S	1	7	7	0	.	
20	61,5	60,5	60,2	15,8	19,2	16,2	10,5	22,0	78	96	.	SE	11	NW	1	NW	4	7	7	10	33,5	
21	61,4	61,7	62,6	16,0	19,8	15,6	15,5	20,0	96	96	.	S	6	SE	10	W	6	10	10	10	5,7	
22	63,3	64,6	64,5	13,2	17,4	16,4	13,0	18,0	96	100	.	SW	10	N	16	N	10	7	7	10	.	
23	63,9	64,0	65,2	15,8	16,6	15,2	15,0	17,0	98	98	.	N	3	NW	15	W	8	10	10	7	.	
24	60,4	59,9	60,9	12,4	18,4	15,0	12,0	18,5	92	98	.	S	10	W	26	SW	13	10	7	0	.	
25	61,4	62,3	62,6	11,0	16,8	14,6	11,0	17,0	91	91	.	S	10	W	20	W	12	10	10	10	.	
26	62,9	62,4	60,5	14,4	18,2	18,6	14,0	19,5	98	94	.	S	6	S	6	S	7	10	10	10	0,5	
27	58,3	57,6	55,3	16,0	21,0	19,0	16,0	22,0	83	82	.	W	21	SW	38	SW	10	10	7	10	.	
28	54,9	57,2	57,2	11,6	10,6	10,4	10,0	18,0	100	100	.	NW	36	W	14	S	19	10	10	10	3,7	
29	59,2	59,7	57,0	8,8	12,8	12,2	8,5	15,0	95	87	.	S	16	S	38	S	29	7	10	7	.	
30	51,7	50,7	50,3	11,6	13,4	11,4	11,0	14,0	95	93	.	S	28	SW	43	S	14	7	10	10	6,2	
Moy.	61,74	62,04	61,68	13,09	16,89	14,74	12,08	17,92	90,3	89,2	.	15,4		21,9		13,7		8,8	8,2	7,4	75,5	

Octobre 1892.

DUNKERQUE (Service du Port).

Longitude 0°2′ E. — Latitude 51°3′. — Altitude 6m,9.

DATES.	PRESSION (700 +). 6h	12h	21h	TEMPÉRATURE. 6h	12h	21h	Min.	Max.	HUMIDITÉ relative. 6h	12h	.	VENT. Direction et vitesse (1). 6h		12h		21h		NÉBULOSITÉ. 6h	12h	21h	PLUIE.	REMARQUES.
1	48,1	47,2	49,7	10,4	13,2	10,4	10,0	13,5	95	99	.	S	13	S	32	S	16	10	10	10	7,7	
2	51,2	49,7	51,4	8,6	12,8	10,0	8,5	13,0	93	95	.	S	16	S	19	S	11	7	7	0	4,3	
3	54,6	56,2	56,1	7,6	13,2	10,4	7,5	13,5	99	95	.	S	15	W	29	S	21	10	10	10	1,7	
4	56,5	55,3	51,9	8,8	14,2	12,4	8,5	14,5	99	100	.	S	20	S	22	S	25	10	7	10	2,5	
5	47,8	46,0	49,7	12,6	11,0	10,0	10,0	13,0	95	97	.	S	18	NW	31	SE	11	10	10	0	16,2	
6	47,4	42,0	43,6	9,8	12,2	9,6	8,5	12,5	98	100	.	E	16	E	8	SW	14	10	10	10	23,0	
7	45,5	47,7	47,9	9,6	12,4	8,6	8,5	12,5	93	92	.	S	17	S	34	S	19	10	10	10	12,7	
8	49,1	50,7	50,7	7,6	12,2	8,2	7,5	13,0	83	87	.	S	18	W	35	W	21	10	10	7	10,5	
9	50,5	48,4	49,3	7,4	12,0	10,6	7,0	12,5	81	83	.	SW	26	S	34	W	41	10	10	7	9,5	
10	52,4	56,9	59,3	10,2	12,2	11,8	9,0	13,0	83	75	.	W	42	W	29	W	29	10	10	10	.	
11	60,8	62,6	62,8	10,2	11,0	7,8	7,5	12,0	89	95	.	W	17	W	13	Calme	0	7	10	10	3,2	
12	61,6	61,4	60,5	10,6	11,4	10,2	7,5	12,0	97	81	.	Calme	0	N	5	Calme	0	10	10	0	3,5	
13	58,3	57,2	54,0	8,4	10,8	11,4	8,0	12,0	86	85	.	E	12	E	26	E	18	10	10	10	.	
14	54,2	55,2	56,5	8,6	11,4	8,6	8,5	12,0	95	93	.	SE	15	S	15	S	1	10	7	0	4,2	
15	57,8	57,2	55,9	6,6	14,2	9,8	6,5	14,5	86	95	.	S	3	S	1	Calme	0	10	7	7	.	
16	53,1	51,9	53,5	5,6	12,0	10,6	5,5	12,0	95	90	.	S	4	S	15	S	47	10	10	10	7,5	
17	56,4	58,7	61,4	9,4	9,8	8,4	8,0	10,5	76	86	.	E	12	E	32	E	5	10	10	10	11,2	
18	64,1	65,5	66,8	4,8	9,4	6,4	4,5	9,5	92	92	.	S	13	E	16	E	5	10	7	7	6,2	
19	67,0	67,3	66,7	5,0	8,8	8,6	5,0	10,0	95	89	.	W	13	NE	23	N	19	10	10	10	6,3	
20	65,3	63,7	60,6	8,2	10,0	7,0	7,0	10,0	89	95	.	W	19	W	14	SW	15	10	7	10	.	
21	57,1	54,2	49,4	6,2	10,6	7,6	6,0	11,0	92	97	.	SW	18	W	26	NW	20	10	10	10	1,2	
22	46,3	48,9	49,5	7,2	7,8	7,4	5,0	8,5	91	94	.	NW	66	NW	70	NW	45	10	10	10	0,2	
23	50,0	51,1	53,3	6,2	7,0	7,0	6,0	8,0	82	86	.	NW	57	W	51	W	48	10	10	0	.	
24	54,9	55,7	55,9	3,2	8,2	5,2	2,5	8,5	91	86	.	W	24	W	14	NW	22	7	7	10	.	
25	56,1	54,5	56,3	4,2	4,0	4,6	4,0	6,0	93	94	.	S	12	S	15	E	7	10	10	0	1,2	
26	61,3	64,4	61,9	4,4	8,6	4,2	4,0	9,5	94	97	.	SE	4	S	6	SE	14	10	7	0	.	
27	58,2	55,4	51,3	2,8	6,2	10,4	2,5	10,5	99	94	.	SE	34	SE	31	S	20	10	10	10	0,5	
28	49,2	47,9	47,3	13,4	16,0	14,4	12,0	16,0	89	91	.	S	21	S	22	S	24	10	10	10	0,5	
29	49,7	50,2	51,2	13,6	17,6	16,4	13,0	18,0	85	98	.	S	25	S	41	S	7	10	7	10	1,5	
30	52,7	54,2	51,3	12,2	12,0	12,8	12,0	13,5	90	98	.	W	6	E	17	E	29	10	10	10	11,2	
31	50,1	51,9	54,4	13,4	15,8	12,0	12,0	16,0	93	95	.	S	20	S	6	NW	12	10	10	10	.	
Moy.	54,43	54,49	54,52	8,28	11,23	9,45	7,48	11,97	90,0	91,8	.	20,2		23,6		18,3		9,7	9,1	7,4	146,5	

(1) La vitesse du vent est exprimée en kilomètres à l'heure.

Novembre 1892.

DUNKERQUE (Service du Port).

Longitude 0°2′ E. — Latitude 51°3′. — Altitude 6m,9.

DATES.	PRESSION (700 +). 6h	12h	21h	TEMPÉRATURE. 6h	12h	21h	Min.	Max.	HUMIDITÉ relative. 6h	12h	.	VENT. Direction et vitesse (1). 6h	12h	21h	NÉBULOSITÉ. 6h	12h	21h	PLUIE.	REMARQUES.
1	54,3	54,9	56,3	11,2	11,2	10,4	10,0	12,0	100	100	.	NE 25	NE 37	NE 35	10	10	10	13,0	
2	57,9	58,4	56,7	10,4	11,0	9,4	9,0	11,0	89	77	.	NE 19	W 7	S 21	10	7	7	.	
3	54,8	55,3	59,5	9,8	13,0	11,2	8,5	13,5	93	88	.	S 13	W 36	W 14	10	7	0	4,3	
4	62,2	62,2	61,2	7,2	12,6	11,4	7,0	13,0	85	95	.	S 17	S 30	S 25	7	10	10	.	
5	60,3	61,0	59,4	12,0	12,8	11,2	11,0	13,5	100	100	.	S 16	S 15	S 12	10	10	10	8,3	
6	59,3	59,8	61,5	10,2	13,0	9,8	9,5	13,0	93	95	.	S 11	S 16	W 10	10	7	0	0,3	
7	63,7	64,7	67,4	8,6	11,0	8,4	7,0	11,0	93	92	.	NW 12	NW 12	S 7	10	7	10	.	
8	69,4	71,2	70,0	6,4	6,8	6,0	6,0	7,5	94	94	.	S 12	SE 7	SE 10	10	10	10	0,3	
9	68,3	66,6	65,8	5,0	7,2	7,0	4,5	8,0	97	97	.	SE 6	S 10	S 6	10	10	10	2,5	
10	65,6	66,4	65,9	7,4	10,2	10,0	7,0	10,5	97	95	.	SE 1	Calme 0	E 7	10	10	10	.	
11	65,4	64,4	63,7	8,4	9,4	9,4	7,5	10,0	97	97	.	E 3	E 8	E 7	10	10	10	0,3	Brouillard.
12	62,1	62,2	61,1	9,4	10,2	8,8	8,5	11,0	100	97	.	E 3	SE 6	SE 6	10	10	10	3,5	Brouillard.
13	60,9	60,1	59,3	7,4	9,2	10,2	7,0	11,0	100	97	.	S 12	S 17	S 17	10	10	10	.	
14	59,5	59,1	58,7	10,0	10,6	10,8	9,5	11,0	95	95	.	S 16	S 16	S 22	10	10	10	.	
15	57,6	57,5	57,8	12,4	14,0	13,0	11,5	14,0	90	91	.	S 14	S 19	S 17	10	10	10	2,0	
16	57,1	56,5	56,9	12,2	12,8	12,0	12,0	13,5	95	95	.	S 16	S 12	S 10	10	10	10	3,0	
17	58,2	59,6	59,7	11,2	11,4	10,0	10,0	12,0	93	97	.	N 42	N 34	N 27	10	10	10	3,3	
18	60,3	59,8	58,5	9,6	9,4	7,8	7,5	10,0	92	92	.	N 17	W 11	W 6	10	10	10	.	
19	56,5	55,7	56,8	6,2	6,2	6,4	5,0	8,0	97	94	.	SE 12	SE 9	SE 8	10	10	10	.	Brouillard.
20	59,8	63,3	67,1	5,8	9,8	5,6	5,5	10,0	91	97	.	SE 8	W 17	W 7	10	10	0	.	
21	68,7	70,6	71,1	1,0	1,6	2,8	- 0,5	5,0	96	97	.	SE 10	SE 9	SE 12	10	10	10	.	Brouillard.
22	71,5	71,4	70,2	3,4	5,8	4,0	2,5	6,0	93	91	.	SE 14	E 17	E 16	10	10	10	.	Brouillard.
23	69,7	69,5	68,5	1,0	0,8	0,4	0,0	3,0	92	96	.	SE 27	E 5	SE 9	10	10	10	.	
24	67,6	66,8	65,3	1,0	3,2	7,8	1,0	8,0	96	97	.	S 4	S 12	NW 20	10	10	10	1,0	
25	65,9	66,9	67,5	7,6	7,6	5,4	5,0	8,0	97	91	.	N 13	N 5	SE 17	10	10	0	.	
26	67,9	67,7	64,1	4,4	4,2	6,8	2,0	7,0	89	94	.	SE 22	S 23	S 14	10	10	10	7,3	
27	67,8	70,9	72,6	9,2	9,6	7,2	7,0	10,0	84	94	.	N 23	N 20	N 10	10	7	10	.	
28	73,2	73,5	71,2	6,4	8,4	8,6	6,0	9,0	91	97	.	SW 11	SW 21	S 18	10	10	10	.	
29	67,7	65,6	63,4	9,8	11,4	9,4	8,5	12,0	95	100	.	W 33	W 44	W 32	10	7	10	4,3	
30	63,0	64,6	67,2	7,8	7,0	6,6	6,5	8,5	65	79	.	NW 56	W 59	NW 29	10	7	10	.	
Moy.	63,21	63,54	63,48	7,75	9,05	8,26	6,72	10,00	93,0	94,0	.	16,3	17,5	15,0	9,9	9,3	8,6	53,4	

Décembre 1892.

DUNKERQUE (Service du Port).

Longitude 0°2′ E. — Latitude 51°3′. — Altitude 6m,9.

DATES.	PRESSION (700 +). 6h	12h	21h	TEMPÉRATURE. 6h	12h	21h	Min.	Max.	HUMIDITÉ relative. 12h	16h	.	VENT. Direction et vitesse (1). 6h	12h	21h	NÉBULOSITÉ 6h	12h	21h	PLUIE.	REMARQUES.
1	64,6	62,2	56,2	3,4	6,8	4,4	2,5	7,0	93	97	.	S 16	S 24	S 57	10	10	10	13,7	
2	62,0	65,6	66,2	6,4	6,8	3,0	3,0	7,5	83	87	.	NE 34	NE 3	SE 12	10	7	10	0,3	
3	58,5	54,4	51,0	3,2	11,0	9,2	3,0	11,0	94	95	.	NE 27	SW 27	W 20	10	10	10	10,7	
4	49,5	50,8	54,0	5,4	4,2	3,4	3,0	6,5	67	65	.	NW 58	W 72	W 44	7	10	10	.	
5	52,8	53,9	53,5	3,4	3,6	3,4	3,0	4,0	83	76	.	NW 42	NW 34	NW 37	10	7	10	.	
6	56,1	58,5	59,2	2,8	2,8	5,2	1,0	5,5	89	84	.	NW 20	S 20	W 22	7	10	10	0,3	
7	58,4	60,9	63,3	3,4	5,4	3,2	3,0	5,5	97	97	.	N 3	NW 15	NW 11	10	10	10	5,0	
8	66,1	66,2	64,1	1,0	3,0	1,8	1,0	5,5	93	74	.	W 12	NW 7	W 15	10	10	0	1,5	
9	54,6	48,9	50,5	0,8	5,0	4,2	0,5	7,0	97	82	.	S 40	N 48	N 58	10	10	10	4,5	
10	57,5	60,5	60,0	3,8	4,6	2,0	2,0	5,0	93	80	.	N 28	S 11	W 10	10	10	10	3,5	
11	51,9	48,0	48,2	1,6	7,0	6,4	1,5	8,0	88	85	.	S 29	W 19	W 21	10	7	0	2,0	
12	50,0	50,2	50,2	7,0	7,0	7,2	5,5	.	91	97	.	W 36	W 31	NW 34	10	10	0	2,5	
18	55,1	59,3	63,2	5,6	5,6	4,8	4,5	6,5	91	81	.	NW 40	NW 48	NW 32	7	7	0	0,3	
14	66,5	65,4	62,4	2,4	3,2	8,8	2,0	9,0	86	91	.	SW 10	S 31	W 43	10	10	0	1,3	
15	63,5	63,3	65,9	9,6	10,4	7,6	7,5	11,5	95	90	.	W 17	W 34	W 47	10	10	10	0,5	
16	70,4	71,5	71,0	5,0	8,4	8,6	4,5	9,5	88	97	.	W 10	S 7	W 24	0	10	10	0,3	
17	70,8	70,7	70,4	8,0	9,8	7,2	7,0	10,0	89	94	.	SW 21	SW 33	SW 20	10	10	10	.	
13	69,8	69,4	69,8	6,4	9,4	8,2	6,0	9,5	89	89	.	SW 17	W 41	W 21	10	10	10	.	
19	68,7	60,6	65,7	7,6	8,4	5,4	5,0	8,5	97	97	.	SW 13	W 9	W 8	10	10	10	.	
20	63,9	65,1	64,4	4,0	4,6	4,4	3,5	5,0	97	97	.	S 8	S 9	S 7	10	10	10	.	
21	64,4	64,2	63,7	4,2	5,4	4,6	4,0	5,5	100	84	.	SE 2	SE 1	SE 7	10	10	10	.	
22	63,7	64,0	64,6	3,4	4,2	1,0	1,0	4,5	97	82	.	SE 2	E 18	E 20	10	10	0	.	
23	64,3	64,7	63,3	- 0,6	- 1,0	- 2,2	- 2,5	1,0	92	86	.	E 26	E 17	E 24	0	7	0	.	
24	62,9	62,6	62,7	- 4,2	- 2,4	- 4,0	- 4,5	- 1,5	95	96	.	E 21	E 12	E 16	0	0	0	.	
25	60,6	60,9	62,5	- 7,2	- 2,6	- 4,4	- 7,5	- 2,5	90	87	.	E 16	E 7	E 2	0	7	0	.	
26	63,4	64,2	66,0	- 5,2	- 1,4	- 1,0	- 5,5	1,0	95	96	.	NE 18	NE 12	Calme 0	0	0	0	.	
27	65,1	66,0	67,9	4,2	5,0	- 0,6	- 4,0	5,0	83	100	.	SE 4	S 9	S 2	10	10	0	.	
28	69,0	69,5	68,1	- 1,6	- 1,0	- 4,0	- 4,0	0,0	96	97	.	SE 4	Calme 0	Calme 0	10	10	10	.	
29	66,5	62,8	60,9	- 6,8	- 3,6	- 3,4	- 7,0	- 2,0	86	96	.	SE 6	SE 11	SE 6	10	10	10	.	
30	58,8	60,4	58,6	- 1,6	- 0,4	- 0,4	- 3,0	1,5	92	93	.	SE 7	SE 11	SE 4	10	10	10	.	
31	59,2	57,6	58,3	- 0,6	- 1,4	- 2,8	- 3,0	0,0	92	92	.	E 23	E 22	E 46	10	7	0	.	
Moy.	61,57	61,56	61,48	2,41	4,12	2,94	1,06	5,23	90,9	89,2	.	19,7	20,7	21,6	8,1	8,7	6,1	46,4	

(1) La vitesse du vent est exprimée en kilomètres à l'heure.

Janvier 1892.

POINTE SAINT-MATHIEU (Sémaphore).

Longitude 7°7′ W. — Latitude 48°20′. — Altitude 35m,0.

DATES.	PRESSION (700 +). 7h	12h	18h	TEMPÉRATURE. 7h	12h	18h	Min.	Max.	HUMIDITÉ relative. 7h	12h	18h	VENT. Direction et force. 7h	12h	18h	NÉBULOSITÉ (1). 7h	12h	18h	PLUIE.	REMARQUES.
1	60,7	62,1	63,4	9,2	8,6	6,6	7,0	10,7	71	72	73	NW 2	NW 2	NNE 3	3	3	.	1,0	
2	67,7	69,9	68,5	4,0	9,6	6,3	3,5	10,7	76	56	73	NE 1	NE 1	Calme 0	0	1	1	.	
3	65,1	64,5	63,1	7,4	8,3	6,6	3,0	9,2	66	81	67	W 2	NE 0	NW 1	.	3	.	.	
4	61,8	63,6	63,9	2,8	5,5	1,9	2,5	7,4	86	81	89	E 1	NE 2	N 2	2	.	.	5,0	
5	65,0	64,2	60,4	2,8	5,8	7,8	1,4	8,5	85	66	69	NE 1	NW 2	NW 5	.	.	.	.	
6	54,8	53,7	52,8	8,0	9,3	9,0	5,5	11,0	72	81	92	NW 4	NW 4	NW 4	.	.	.	3,0	
7	51,2	50,0	49,7	5,0	5,8	5,0	5,0	6,0	100	75	62	NW 4	NW 4	NW 4	.	.	.	1,0	
8	50,6	51,9	49,7	3,8	6,3	2,6	3,5	8,7	70	37	58	W 1	NW 4	NW 3	4	4	4	7,2	
9	47,5	48,9	49,3	0,5	4,6	2,5	- 1,2	7,5	82	70	85	NE 3	NE 4	NE 4	3	3	6	1,1	Neige.
10	44,6	45,3	48,6	- 0,4	1,0	1,0	- 1,5	6,0	92	85	81	NE 1	NE 2	NE 2	1	6	6	6,2	Neige.
11	53,6	55,0	55,6	- 2,0	3,0	2,0	- 3,5	4,7	100	61	67	E 1	E 2	ENE 2	0	0	0	.	
12	54,4	53,4	51,6	1,2	3,5	2,8	- 3,5	5,0	85	63	76	E 4	E 5	E 4	0	0	0	.	
13	49,3	49,4	48,6	1,5	4,6	4,0	0,2	6,1	74	65	83	ENE 4	E 3	NE 2	3	3	4	.	
14	48,2	48,7	48,4	5,8	7,6	6,0	1,3	8,0	66	57	56	NW 2	NW 5	NNW 4	3	3	3	.	
15	49,3	49,0	45,8	2,8	8,2	7,1	2,0	10,8	89	64	77	N 2	SW 1	SSE 4	3	2	4	1,0	
16	36,8	36,9	38,0	8,3	7,9	9,3	3,0	10,2	86	91	76	SSE 7	S 7	S 4	5	5	4	19,6	
17	41,8	42,8	44,7	5,8	6,5	7,0	4,5	9,8	88	94	100	ESE 2	ESE 1	Calme 0	3	5	3	1,6	
18	49,2	51,7	53,3	5,8	8,2	7,3	4,6	11,2	88	89	91	E 2	E 1	N 1	4	3	3	.	
19	55,1	55,5	55,5	3,4	6,0	6,2	2,8	8,7	90	94	97	E 1	E 0	E 1	7	7	3	.	Brume.
20	53,7	52,7	53,0	5,0	4,8	5,4	2,6	7,7	87	87	87	E 3	E 4	E 1	4	4	4	.	
21	57,1	58,3	58,3	4,8	7,5	7,8	4,0	10,7	91	91	85	E 3	E 3	Calme 0	1	1	3	2,0	
22	58,3	58,7	59,5	8,8	9,8	9,4	4,5	10,8	89	97	89	SW 5	SW 4	W 2	4	8	4	.	Brouillard.
23	60,9	62,1	61,8	9,7	10,8	9,6	8,4	11,5	84	97	97	W 2	W 1	SW 2	8	7	8	1,8	Brouillard.
24	63,2	64,8	66,0	9,9	9,7	7,9	8,9	10,3	97	92	80	W 3	N 2	N 2	8	4	4	2,7	Brouillard le matin.
25	70,5	71,2	72,4	4,2	9,0	6,0	3,1	10,5	93	65	81	N 1	NE 2	NNE 2	5	3	5	.	
26	73,9	74,3	73,0	3,8	8,6	7,8	3,1	9,9	76	65	66	NE 1	SSW 1	WNW 1	0	1	4	.	
27	68,3	66,5	64,5	7,8	8,3	8,8	2,5	10,5	77	94	78	W 3	W 4	W 5	4	4	4	.	
28	71,7	73,9	73,1	7,9	10,0	9,6	6,6	10,7	66	62	73	NW 4	NW 4	W 4	2	2	4	.	
29	71,2	72,4	72,6	8,7	9,8	9,0	8,1	10,3	92	77	83	WNW 4	WNW 4	W 3	4	8	4	.	
30	72,1	72,4	70,5	8,6	10,0	9,0	8,2	11,6	97	92	86	W 4	W 3	W 2	4	0	4	1,2	
31	69,3	67,8	65,7	9,0	9,6	8,8	8,3	10,8	92	86	92	W 3	W 3	W 2	4	4	4	.	
Moy.	57,96	58,44	58,11	5,29	7,36	6,45	3,50	9,21	84,1	77,0	79,6	2,6	2,7	2,5	.	.	.	54,4	

Février 1892.

POINTE SAINT-MATHIEU (Sémaphore).

Longitude 7°7′ W. — Latitude 48°20′. — Altitude 35m.

DATES.	PRESSION (700 +). 7h	12h	18h	TEMPÉRATURE. 7h	12h	18h	Min.	Max.	HUMIDITÉ relative. 7h	12h	18h	VENT. Direction et force. 7h	12h	18h	NÉBULOSITÉ (1). 7h	12h	18h	PLUIE.	REMARQUES.
1	56,0	53,7	52,5	9,5	8,8	8,0	7,9	10,7	86	89	66	SW 5	SW 5	WNW 5	3	4	3	.	
2	51,2	50,6	47,7	5,4	7,3	5,8	3,4	9,7	71	88	91	NNW 5	NW 5	W .	3	3	5	6,0	
3	47,2	48,8	52,4	7,8	8,6	7,8	4,5	9,4	66	59	55	NW 4	NW 4	NW 4	4	4	3	6,0	
4	56,0	54,6	55,8	8,0	10,3	10,8	6,5	11,0	91	92	90	SW 3	W 3	W 4	5	5	8	5,8	
5	55,4	57,1	59,3	10,6	9,8	9,6	7,8	11,5	93	97	89	W 5	WNW 3	W 2	8	4	4	4,5	
6	61,2	62,5	62,4	10,0	10,1	9,9	8,7	10,7	81	97	92	W 4	W 4	W 4	8	8	8	2,6	
7	64,3	65,3	63,8	9,7	10,6	10,0	9,3	11,0	95	93	100	W 3	W 2	W 3	8	4	8	1,2	
8	64,4	62,6	62,4	9,7	10,1	9,8	8,7	11,1	89	92	90	W 3	W 3	W 4	4	4	8	0,2	
9	67,3	69,2	69,2	5,6	9,6	8,4	5,3	11,2	91	79	86	NE 2	NE 1	N 1	1	1	1	.	
10	70,9	71,1	70,6	8,5	9,6	8,9	5,3	11,0	92	89	89	N 2	N 1	N 1	8	4	4	.	
11	71,3	72,0	71,8	7,8	7,8	7,6	7,5	9,7	89	80	64	N 1	N 1	N 1	4	4	4	.	
12	71,6	72,4	71,7	6,9	8,8	7,6	6,0	9,5	88	70	77	NNE 1	NE 1	NE 1	4	4	4	.	
13	72,0	72,6	72,6	6,6	9,0	8,0	5,3	10,1	79	73	80	NE 2	NE 3	NE 2	4	4	4	.	
14	70,1	67,8	62,5	7,0	7,6	7,1	5,9	9,2	88	88	91	NE 2	NW 1	WNW 3	4	4	4	.	
15	50,6	49,0	46,4	8,0	8,5	7,8	6,7	9,7	86	78	83	WSW 4	W 3	W 3	4	4	4	4,8	
16	42,2	41,8	41,7	4,8	2,4	0,8	4,6	7,5	93	85	97	E 3	E 5	NE 6	5	5	6	22,1	
17	49,1	51,2	48,3	- 0,2	1,8	4,6	- 1,7	5,5	93	74	52	NE 5	N 3	W 4	4	3	4	.	
18	40,5	41,4	37,9	5,8	6,8	6,3	.	8,4	78	97	80	WNW 3	E 2	SSE 4	4	4	4	6,1	
19	33,9	33,4	32,7	6,8	7,9	7,6	4,5	9,7	67	53	51	S 5	SE 5	SE 5	4	3	4	13,0	
20	38,8	40,0	35,3	6,8	8,7	9,4	5,0	11,2	74	67	76	W 3	S 4	SSE 6	3	4	5	9,8	
21	40,5	42,3	43,3	8,0	8,6	9,2	7,0	11,5	77	52	58	SW 5	SW 5	SSW 5	4	3	3	.	
22	43,7	44,6	44,1	7,2	8,8	8,9	6,2	10,7	88	89	88	SSW 4	SSW 5	S 4	5	5	4	8,0	
23	43,7	51,8	50,1	7,0	9,8	8,6	6,5	11,5	88	64	65	W 3	W 3	SW 3	4	3	3	8,2	
24	50,7	52,1	51,7	7,5	8,6	9,0	6,4	10,7	91	83	78	S 3	S 4	S 3	3	4	3	5,5	
25	53,4	54,4	54,6	7,8	9,2	9,0	7,0	11,4	89	76	81	S 2	S 3	S 2	2	3	3	1,0	
26	57,6	59,9	60,1	8,5	9,0	9,7	6,5	14,2	78	86	95	S 2	SSE 1	Calme 0	3	2	1	1,0	
27	56,5	54,7	52,3	6,8	10,4	8,6	5,5	10,2	79	58	76	ENE 4	E 5	E 5	3	4	4	.	
28	50,5	51,1	52,1	5,8	6,5	6,0	3,3	7,8	91	85	91	E 4	E 4	E 3	4	4	5	4,0	
29	54,0	55,9	53,5	5,0	5,7	5,8	4,6	7,7	90	81	75	E 3	E 3	NE 2	4	4	4	2,5	
Moy.	54,64	55,31	54,44	7,20	8,30	7,95	5,83	10,02	84,9	79,8	79,5	3,3	3,2	3,2	.	.	.	112,3	

(1) Les chiffres portés dans les colonnes « Nébulosité » représentent l'état du ciel noté suivant les conventions télégraphiques.

Mars 1892.

POINTE SAINT-MATHIEU (Sémaphore).

Longitude 7°7′ W. — Latitude 48°20′. — Altitude 35m.

DATES.	PRESSION (700 +).			TEMPÉRATURE.					HUMIDITÉ relative.			VENT. Direction et force.			NÉBULOSITÉ (1).			PLUIE.	REMARQUES.
	7h	12h	18h	7h	12h	18h	Min.	Max.	7h	12h	18h	7h	12h	18h	7h	12h	18h		
1	57,9	58,2	58,2	3,3	6,0	5,0	2,9	8,0	97	97	90	NE 1	NE 2	NE 2	8	2	4	.	Brouillard le matin.
2	57,6	57,5	57,6	2,8	4,0	4,0	2,0	7,7	86	83	67	NE 3	NE 3	NE 3	4	4	4	5,0	
3	59,3	60,8	60,9	0,0	1,6	1,0	- 1,5	3,8	89	82	89	E 4	E 4	ENE 4	3	2	2	.	
4	64,0	65,0	65,3	- 1,4	3,6	2,8	- 3,5	6,7	96	50	55	E 4	E 3	E 2	0	3	4	.	
5	65,3	65,6	62,4	- 0,8	2,4	2,0	- 2,5	5,6	96	85	89	E 4	E 4	E 3	3	0	0	.	
6	60,1	57,3	54,3	1,0	5,6	3,0	- 1,7	7,4	86	84	52	E 4	E 4	E 4	0	0	3	.	
7	55,6	51,7	51,1	- 1,0	4,0	2,8	- 3,0	6,7	73	63	75	E 5	E 5	E 4	1	1	1	.	
8	52,6	53,9	55,1	- 0,2	4,1	3,1	- 1,7	6,7	72	41	52	NE 3	NE 4	ENE 5	3	4	4	.	
9	56,8	54,9	52,7	3,2	7,0	4,7	0,0	8,7	93	88	87	NNW 1	NW 4	NW .	1	3	3	3,0	
10	50,7	50,8	50,4	4,3	6,3	4,0	0,7	8,7	54	56	54	NW 6	NW 6	NW 5	4	3	3	3,0	
11	53,2	53,7	52,7	4,3	6,0	6,0	0,5	9,4	77	73	85	N 3	NE 1	ENE 1	3	1	0	.	
12	48,4	46,7	44,0	2,0	4,8	4,6	- 0,5	7,7	79	56	52	ESE 4	SE 4	SE 4	4	4	4	.	
13	41,2	40,7	41,4	2,0	7,5	5,0	1,3	9,7	83	57	71	E 3	E 4	E 3	4	2	4	.	
14	46,7	50,5	53,4	3,0	4,6	6,6	1,3	8,3	72	77	77	NE 1	N 1	NW 2	4	4	3	3,2	
15	52,3	49,1	52,1	7,6	8,6	8,7	3,5	10,9	91	92	81	SW 5	SW 6	W 6	5	5	5	21,7	
16	59,1	60,7	61,4	8,8	9,7	9,4	8,5	11,0	94	92	92	W 3	SW 3	SW 4	4	4	4	.	
17	62,3	63,8	63,9	9,0	9,8	9,6	8,6	10,7	92	84	86	S 3	S 3	S 3	4	4	4	.	
18	62,7	61,3	60,1	8,0	12,3	13,8	6,5	15,5	86	61	52	SE 3	SE 2	SE 2	0	0	1	.	
19	58,5	58,0	57,9	8,0	15,0	10,1	6,5	19,2	79	82	97	ESE 3	ESE 1	Calme 0	1	1	3	.	
20	57,8	59,5	61,0	8,1	14,9	12,5	7,4	15,8	89	57	74	ENE 1	E 1	Calme 0	3	4	4	.	
21	66,4	67,4	67,6	7,9	13,0	14,0	7,0	16,3	89	71	58	NE 1	Calme 0	E 2	3	2	3	.	
22	69,7	70,4	69,9	6,0	10,6	8,4	5,6	14,5	79	50	61	NE 2	NE 4	NE 4	1	3	3	.	
23	67,9	65,0	63,6	5,2	8,4	7,0	5,0	11,1	85	84	85	ENE 3	E 5	E 5	4	0	.	.	
24	62,9	61,6	60,3	4,6	12,8	10,3	3,8	14,7	87	57	58	E 4	E 5	E 4	1	0	0	.	
25	57,3	56,2	54,2	4,3	12,8	10,5	3,5	16,7	93	79	93	ENE 4	ESE 2	SW 1	3	3	3	.	
26	51,2	52,1	52,1	8,6	9,8	9,8	8,0	11,7	92	97	97	NE 1	S 1	SW 1	4	4	7	.	Brume.
27	52,4	54,7	54,0	8,8	10,0	9,0	8,5	11,3	97	92	85	NE 1	NE 1	NE 2	8	7	7	.	Brume
28	56,2	59,5	62,4	4,8	5,0	5,6	2,5	10,4	63	93	44	NE 4	N 4	N 4	3	3	3	2,2	
29	67,8	70,5	71,5	2,8	6,6	5,0	1,5	9,7	82	85	77	NE 3	NE 4	E 4	3	3	2	1,5	
30	69,4	68,2	66,8	3,0	7,8	8,0	1,0	10,7	66	40	46	NE 5	NE 6	NE 6	3	2	1	.	
31	69,2	67,4	67,6	5,0	11,5	12,6	4,0	14,4	84	41	58	ENE 4	NE 6	E 3	0	0	1	.	
Moy.	58,38	58,54	58,25	4,61	7,94	7,05	2,76	10,64	83,8	72,4	71,4	3,1	3,3	.	.	.	.	39,6	

Avril 1892.

POINTE-SAINT-MATHIEU (Sémaphore).

Longitude 7°7′ W. — Latitude 48°20′. — Altitude 35m.

DATES.	PRESSION (700 +).			TEMPÉRATURE.					HUMIDITÉ relative.			VENT. Direction et force.			NÉBULOSITÉ (1).			PLUIE.	REMARQUES.
	7h	12h	18h	7h	12h	18h	Min.	Max.	7h	12h	18h	7h	12h	18h	7h	12h	18h		
1	68,1	67,8	66,0	5,0	15,8	17,3	4,0	20,3	84	42	35	E 3	E 3	E 3	0	0	0	.	
2	65,1	64,4	63,3	7,8	18,0	12,5	4,5	21,0	69	66	90	E 3	E 2	NE 2	1	2	2	.	
3	62,6	62,1	60,6	10,3	17,5	13,9	9,3	20,2	86	61	73	NE 1	NE 1	NW 1	0	1	1	.	
4	61,3	62,0	61,2	8,1	8,5	7,8	8,0	14,7	97	94	91	Calme 0	S 1	S 1	8	8	8	.	Brouillard.
5	58,9	58,4	56,3	8,1	10,8	15,8	7,4	17,7	91	77	52	SW 3	SE 1	NE 1	4	3	2	.	
6	54,3	54,7	54,3	11,8	16,0	16,0	7,5	21,8	75	93	96	ENE 2	Calme 0	NW 1	3	0	0	.	
7	53,5	54,0	53,5	10,8	18,6	16,3	9,4	23,7	86	57	71	SE 1	Calme 0	Calme 0	4	0	1	.	
8	54,2	53,4	52,5	7,8	22,0	15,0	7,1	23,8	91	70	86	ENE 2	ENE 3	E 3	4	0	0	.	
9	53,4	52,4	52,5	10,6	20,2	17,4	9,0	25,8	80	57	57	E 2	E 2	Calme 0	0	0	0	.	
10	53,6	54,3	54,8	13,0	17,1	16,9	9,8	20,7	81	78	98	E 2	E 1	Calme 0	0	1	0	.	
11	54,8	55,3	55,6	12,8	20,0	14,3	11,0	24,3	80	53	76	ESE 2	ESE 1	E 2	0	0	5	4,5	
12	54,8	55,1	53,1	7,0	15,6	11,0	6,0	18,0	91	50	90	NE 3	ENE 3	NE 3	3	0	0	2,0	
13	50,4	50,2	49,3	5,6	11,8	8,8	4,5	13,7	84	57	70	NE 3	NE 2	N 2	4	3	4	.	
14	51,9	53,6	54,3	5,1	8,0	5,7	4,0	10,2	81	72	91	N 4	N 4	NE 3	3	5	.	2,0	
15	52,1	46,7	50,7	5,2	8,8	4,6	1,6	11,8	51	78	74	SSE 4	W 4	N 5	4	3	4	24,0	
16	52,5	53,1	53,1	4,0	6,2	6,0	1,5	9,0	70	91	91	N 3	SW 3	NW 2	3	3	2	3,0	
17	52,8	54,4	57,6	4,0	6,8	4,0	2,8	9,0	90	79	87	N 3	N 3	NNE 2	3	2	3	2,8	
18	63,2	64,8	65,9	4,0	8,6	9,3	3,0	11,0	89	83	65	NW 3	NW 3	NW .	3	2	2	3,1	
19	67,6	69,7	70,3	3,0	9,0	8,8	2,5	12,2	93	86	92	NNE 2	NE 1	NE 2	1	2	2	.	
20	71,1	70,3	68,8	8,9	10,5	10,0	3,0	12,0	70	92	92	SW 3	SW 3	SW 3	3	3	4	.	
21	66,4	68,7	69,1	10,1	12,0	10,8	6,2	12,8	95	75	93	WNW 3	WNW 2	NW 2	4	4	8	1,0	Brouillard.
22	70,3	71,3	71,5	9,7	13,6	11,8	9,0	15,0	83	88	93	WNW 2	NW 1	NW 1	8	7	8	.	Brouillard.
23	72,3	72,4	72,3	9,6	12,0	12,0	9,3	14,5	95	93	93	N 1	NW 1	N 2	7	0	0	.	
24	70,2	70,1	68,1	7,0	11,8	9,8	6,4	13,1	91	83	91	N 1	N 2	NW 2	0	0	3	.	
25	62,4	61,1	61,1	9,8	10,2	9,3	7,0	12,0	95	92	89	WNW 4	NW 4	NW 3	4	4	3	.	
26	58,6	58,9	58,3	8,1	11,2	10,4	7,3	13,0	94	90	76	NW 3	NW 2	NW 2	3	2	3	.	
27	58,2	58,1	55,9	9,8	12,8	10,5	6,0	13,7	70	57	82	NW 1	W 3	W 4	4	1	4	.	
28	57,4	60,7	61,7	7,8	9,2	8,5	7,0	11,8	71	71	67	NNW 5	NNW 5	NNW 5	3	3	2	1,1	
29	54,4	54,2	58,6	9,0	9,6	7,3	6,5	11,7	89	86	74	NW 4	W 5	N 4	4	4	3	11,9	
30	64,7	66,0	66,2	7,1	10,4	9,1	3,4	11,7	90	64	61	NE 1	N 3	NW 2	4	3	2	.	
Moy.	59,70	59,94	59,88	7,93	12,75	11,03	6,14	15,68	84,1	74,5	79,9	2,5	2,3	.	.	.	.	55,4	

(1) Les chiffres portés dans les colonnes « Nébulosité » représentent l'état du ciel noté suivant les conventions télégraphiques.

Mai 1892.

POINTE SAINT-MATHIEU (Sémaphore).

Longitude 7°7′ W. — Latitude 48°20′. — Altitude 35m.

DATES.	PRESSION (700 +). 7h	12h	18h	TEMPÉRATURE. 7h	12h	18h	Min.	Max.	HUMIDITÉ relative. 7h	12h	18h	VENT. Direction et force. 7h	12h	18h	NÉBULOSITÉ (1). 7h	12h	18h	PLUIE.	REMARQUES.
1	63,4	61,0	57,1	6,1	10,6	10,0	4,0	11,9	82	56	62	SE 1	SE 3	S 3	0	1	3	.	
2	51,2	50,7	50,2	8,1	11,1	10,6	5,5	11,8	72	56	62	ESE 4	SE 3	SE 2	4	4	4	3,0	
3	48,4	48,0	48,0	6,8	10,8	8,6	6,2	12,8	91	56	72	E 3	E 4	NE 3	4	4	4	1,5	
4	48,2	50,9	52,5	7,8	12,7	11,4	6,5	16,1	94	86	80	NE 3	NE 4	NE 3	4	3	3	.	
5	55,8	59,5	58,1	8,6	12,8	9,8	7,5	14,2	86	68	73	NE 3	NE 3	NE 4	4	4	3	.	
6	61,4	63,9	64,5	6,8	11,7	9,9	4,4	13,5	88	57	66	NE 2	NE 2	E 2	4	2	1	.	
7	66,3	66,0	65,4	5,1	12,0	10,3	3,0	14,8	74	36	58	NE 1	E 1	NNW 2	0	0	2	.	
8	64,1	63,8	62,1	6,6	16,5	12,8	4,8	19,3	77	85	74	SE 2	SW 1	NW 1	0	0	0	.	
9	61,1	62,1	60,3	9,8	18,5	14,4	6,3	22,8	72	34	68	SE 3	E 1	WNW 1	0	0	0	.	
10	60,3	60,8	60,7	10,3	17,8	18,8	9,2	22,7	86	55	42	E 2	NW 1	NNW 1	0	0	3	.	
11	62,2	63,4	64,6	9,5	19,4	16,3	8,2	21,0	83	47	69	NNE 1	NE 3	E 2	0	0	0	.	
12	66,6	67,1	65,9	11,2	18,6	14,6	8,2	20,2	73	60	69	ENE 3	ENE 3	ENE 3	0	0	0	.	
13	66,9	67,3	65,1	9,6	17,7	16,5	8,4	20,0	89	47	59	Calme 0	NW 1	N 1	0	0	3	.	
14	63,7	65,1	65,1	11,3	14,0	12,0	9,4	17,0	93	86	78	WNW 1	NW 2	N 3	3	8	2	.	Brouillard.
15	63,3	63,4	62,2	10,0	14,0	12,6	9,0	15,9	86	86	90	W 2	WSW 3	WSW 3	1	3	3	.	
16	61,0	60,8	60,7	11,1	12,0	12,0	10,0	16,2	90	78	87	WNW 2	W 3	W 3	3	3	2	.	
17	61,9	61,8	63,5	10,3	14,6	14,6	9,0	16,3	84	84	84	NW 3	NW 3	W 2	3	3	3	.	
18	64,3	65,1	65,7	11,3	14,5	12,5	10,2	15,8	97	95	87	W 2	WSW 3	WSW 3	3	3	3	.	
19	66,7	68,5	68,3	10,3	15,3	14,3	9,2	15,9	90	85	84	NW 2	WNW 3	NW 3	1	1	1	.	
20	67,0	65,8	64,9	11,8	13,6	13,9	10,1	16,4	86	84	88	W 4	W 4	NW 4	3	4	3	.	
21	65,8	65,0	63,6	11,8	15,8	14,6	9,6	19,3	93	81	82	NW 2	NW 1	WNW 2	3	1	3	.	
22	61,3	61,1	58,7	12,3	17,6	15,5	9,6	19,5	86	84	78	N 1	W 2	N 2	4	1	1	.	
23	58,9	59,9	58,6	13,6	15,8	14,1	9,6	18,0	90	89	93	S 1	SW 3	SW 4	1	3	4	.	
24	56,6	56,4	58,3	13,3	14,8	14,3	9,5	18,0	93	89	82	S 5	S 5	SSW 4	4	3	3	.	
25	53,1	57,5	54,7	13,2	13,8	14,8	9,5	17,6	95	91	91	S 2	SW 2	S 2	3	3	3	.	
26	52,9	53,3	53,1	13,2	14,0	14,8	9,5	17,1	95	95	89	ESE 2	SSE 2	SSE 2	4	5	5	3,5	
27	53,9	54,5	53,7	14,2	15,8	15,0	13,0	18,0	93	87	89	SE 2	S 2	N 2	4	4	4	1,6	
28	49,7	53,6	56,7	14,3	13,2	14,0	12,5	16,3	95	86	95	E 3	W 4	W 3	3	4	3	12,7	
29	57,9	58,9	60,7	13,3	14,0	14,6	12,0	16,5	86	93	91	SSW 4	SSW 4	SW 4	3	5	3	1,0	
30	61,7	60,2	59,3	13,6	17,2	16,1	11,4	19,8	93	73	93	S 3	S 2	S 1	3	2	2	.	
31	56,8	56,1	55,8	13,4	15,2	15,1	12,7	18,0	98	93	95	S 3	S 3	SW 3	4	3	2	.	
Moy.	59,75	60,37	59,94	10,60	14,69	13,51	8,65	17,18	87,4	74,3	78,4	2,3	2,6	2,5	.	.	.	23,3	

Juin 1892.

POINTE SAINT-MATHIEU (Sémaphore).

Longitude 7°7′ W. — Latitude 48°20′. — Altitude 35m.

DATES.	PRESSION (700 +). 7h	12h	18h	TEMPÉRATURE. 7h	12h	18h	Min.	Max.	HUMIDITÉ relative. 7h	12h	18h	VENT. Direction et force. 7h	12h	18h	NÉBULOSITÉ (1). 7h	12h	18h	PLUIE.	REMARQUES.
1	56,7	57,6	55,8	13,4	15,9	15,0	12,5	17,1	95	87	95	SW 3	SW 3	SW 3	3	3	4	.	
2	52,4	54,6	55,6	13,9	15,5	13,9	13,5	17,5	99	93	95	SW 4	SW 4	SW 4	5	3	4	6,0	
3	58,8	61,6	62,4	12,5	15,8	15,0	11,7	18,9	90	85	89	W 2	W 2	W 2	1	1	2	.	
4	62,8	61,4	59,7	12,6	15,6	14,0	11,6	17,5	90	89	91	SW 3	WSW 4	SW 4	1	3	4	.	
5	59,0	61,4	62,6	13,3	15,4	15,8	12,5	17,1	95	87	87	W 4	W 8	NW 2	1	8	2	6,0	Brouillard.
6	64,9	66,5	66,9	13,6	18,2	14,2	12,0	20,5	95	78	93	N 1	W 2	NW 2	4	3	7	.	Brume.
7	67,8	66,4	64,9	11,8	22,0	22,1	10,3	26,0	90	63	61	E 2	E 2	E 3	0	0	0	.	
8	64,2	65,0	63,1	13,8	23,0	22,8	11,3	27,5	84	59	54	ESE 3	ESE 3	E 3	0	0	0	.	
9	63,4	63,1	62,8	16,0	23,0	22,7	12,0	29,0	74	59	65	ESE 2	Calme 0	E 1	0	0	0	.	
10	59,6	59,3	58,7	10,8	14,6	17,2	10,0	24,0	95	82	78	NNW 2	NW 2	NW 2	8	4	1	.	Brouillard.
11	57,8	58,0	57,5	14,5	18,8	17,8	11,5	24,0	93	84	84	WNW 2	WNW 2	WNW 2	3	3	1	.	
12	58,1	58,2	57,2	13,0	17,0	15,8	11,5	21,0	90	92	83	N 1	WNW 2	N 3	3	3	3	.	
13	60,2	60,4	59,8	10,6	16,2	13,3	9,9	19,3	92	58	66	NE 2	NE 3	ENE 3	2	2	1	.	
14	58,6	58,6	58,6	10,6	13,6	13,1	9,2	18,8	84	82	74	E 4	E 5	E 5	3	3	3	.	
15	60,0	60,7	60,9	10,5	12,3	14,5	8,5	16,1	76	71	52	NE 2	NE 3	NE 2	4	3	2	.	
16	61,7	61,6	62,1	10,6	15,2	14,0	7,5	19,5	84	78	86	NNW 2	NW 2	NW 2	3	3	4	.	
17	61,7	62,5	62,3	12,0	15,2	14,4	8,5	18,0	93	93	82	WNW 2	WNW 2	WNW 2	3	2	2	1,0	Brouillard.
18	61,9	61,9	61,0	13,2	17,9	15,6	11,5	19,8	99	75	78	NNW 2	NNW 2	N 2	3	3	3	.	
19	59,8	59,4	58,5	11,7	13,5	14,0	11,0	19,3	85	88	89	NW 2	W 1	WNW 1	3	4	.	.	
20	57,6	58,1	57,2	13,6	15,8	15,4	10,8	18,0	79	76	85	WSW 1	SW 2	SSW 2	4	4	4	.	
21	57,3	58,9	58,4	14,0	16,6	15,1	10,8	19,0	95	89	98	W 2	SW 3	SSW 3	4	4	8	1,0	
22	59,6	59,3	56,6	13,0	15,8	12,8	10,8	17,5	95	91	80	Calme 0	SSW 2	SSE 2	4	4	5	6,0	
23	56,3	55,6	58,3	11,2	14,8	15,5	11,0	18,7	100	91	93	N 4	N 3	WNW 2	3	3	3	26,3	
24	60,4	60,5	60,4	13,8	17,8	16,6	13,0	20,2	95	92	83	SSW 2	SSW 2	SW 2	4	4	3	.	
25	59,2	59,6	60,8	14,8	17,0	15,8	13,5	17,9	95	94	93	S 3	SW 3	W 3	3	8	4	.	Brouillard.
26	63,0	65,2	65,3	15,0	15,8	15,6	13,8	18,2	91	96	96	W 3	S 2	SSW 2	4	8	8	.	Brouillard.
27	64,8	64,7	64,2	15,0	17,6	17,0	13,8	20,0	100	94	94	SSW 1	SW 1	SW 1	8	8	7	.	Brouillard, brume.
28	62,4	61,4	60,4	14,8	17,6	14,8	12,2	20,0	100	98	91	NE 1	N 1	NW 2	8	7	7	.	Brouillard, brume.
29	62,6	66,8	67,1	13,7	17,0	15,9	12,5	18,4	86	80	87	NW 4	NW 2	NW 2	3	1	1	.	
30	69,2	69,2	69,2	12,0	16,0	15,0	10,0	18,0	95	81	80	NE 2	NW 3	N 5	3	3	3	.	
Moy.	60,53	61,28	60,88	12,98	16,65	15,81	11,29	20,20	90,8	82,8	82,8	2,3	2,5	2,4	.	.	.	46,3	

(1) Les chiffres portés dans les colonnes « Nébulosité » représentent l'état du ciel noté suivant les conventions télégraphiques.

Juillet 1892. **POINTE SAINT-MATHIEU (Sémaphore).**

Longitude 7°7′ W. — Latitude 48°20′. — Altitude 35m,0.

DATES.	PRESSION (700 +).			TEMPÉRATURE.					HUMIDITÉ relative.			VENT. Direction et force.			NÉBULOSITÉ (1).			PLUIE.	REMARQUES.
	7h	12h	18h	7h	12h	18h	Min.	Max.	7h	12h	18h	7h	12h	18h	7h	12h	18h		
1	67,7	67,2	65,1	13,0	19,2	16,2	10,3	21,4	93	70	77	SE 1	W 1	NW 1	2	1	0	.	
2	62,4	60,5	58,1	15,0	21,6	20,6	12,0	24,5	89	62	64	SE 2	SE 2	S 2	1	1	3	.	
3	54,4	56,4	57,1	15,8	18,0	17,2	12,5	24,0	96	94	98	SW 3	SW 2	SW 2	3	3	3	.	
4	59,3	61,6	62,9	16,0	19,0	17,6	15,0	21,5	93	81	74	W 2	W 2	W 2	3	1	3	.	
5	57,7	57,3	55,9	15,2	16,0	15,0	14,3	19,3	91	93	93	W 3	SW 2	SW 3	3	3	3	.	
6	61,4	62,7	60,9	15,6	17,0	17,8	13,8	20,0	91	83	84	WNW 2	WSW 3	SW 4	1	3	3	12,0	
7	57,0	57,5	59,2	15,8	16,2	18,1	14,2	20,0	98	91	92	SW 4	W 4	W 3	8	2	3	.	Brouillard
8	63,2	65,0	65,3	14,8	19,2	18,0	13,2	20,8	84	61	80	NW 3	W 3	WNW 2	1	1	1	.	
9	63,5	62,4	61,8	15,2	18,2	17,1	14,0	21,0	93	93	94	S 3	SSW 3	SW 3	3	2	3	.	
10	62,3	63,6	60,9	14,0	18,8	18,2	13,2	22,0	93	73	76	NE 2	NW 2	Calme 0	3	3	4	.	
11	56,3	53,2	52,0	15,2	19,0	18,3	13,2	25,2	86	84	86	ESE 2	S 4	SSW 2	1	3	3	.	
12	49,5	49,6	49,7	15,8	17,8	16,6	14,5	20,0	91	82	83	SW 3	SW 5	W 5	3	3	3	1,5	
13	48,6	48,5	51,5	14,5	18,5	16,2	13,7	20,3	93	84	89	W 3	Calme 0	NW 3	3	3	2	5,0	
14	57,1	59,2	60,1	14,8	17,2	17,2	13,0	20,8	86	75	78	NW 3	NW 3	NNW 2	7	3	3	.	Brume.
15	59,9	59,1	58,2	15,2	18,5	16,2	13,5	20,0	93	84	96	S 2	S 4	S 3	2	3	5	.	
16	56,4	52,0	51,8	16,4	16,0	16,6	14,6	19,5	96	87	90	SE 3	S 3	S 2	5	4	3	12,6	
17	51,6	53,2	54,8	14,3	17,8	17,2	13,7	20,3	95	86	85	Calme 0	NW 3	NNW 3	1	2	2	.	
18	59,1	60,3	61,2	14,2	17,2	16,4	12,4	20,0	95	85	73	E 2	N 2	N 4	3	7	4	.	Brume
19	62,5	62,8	60,8	14,3	17,1	16,1	12,3	19,0	86	72	89	NNW 3	NW 3	W 4	3	3	4	.	
20	60,2	62,5	64,7	13,8	16,8	16,0	12,2	19,0	84	66	76	N 5	N 5	N 4	3	3	3	.	
21	66,1	66,3	64,5	12,1	16,6	17,0	10,0	19,0	93	67	90	NE 2	NE 2	NE 3	0	0	0	.	
22	65,8	65,8	65,0	11,8	17,0	19,2	9,8	21,5	80	77	77	E 2	NNW 2	NE 3	0	0	0	.	
23	65,3	64,8	63,8	12,2	21,0	22,1	10,3	26,0	93	76	61	E 2	W 1	E 3	0	0	0	.	
24	64,4	64,6	62,8	14,8	24,2	22,0	11,5	29,0	82	90	63	E 3	E 2	ENE 4	1	1	3	.	
25	61,3	61,4	59,8	15,7	18,0	17,0	12,0	20,0	93	90	76	ESE 3	ESE 4	E 5	4	4	4	.	
26	59,6	59,7	59,0	14,0	24,0	18,2	13,0	26,0	91	56	82	E 5	E 4	E 4	3	3	4	.	
27	59,0	58,8	58,8	17,0	23,2	21,0	15,4	28,0	87	66	65	E 3	Calme 0	E 3	3	2	.	.	
28	60,3	61,7	61,1	15,6	18,0	21,2	14,5	25,0	91	92	72	E 3	NE 3	NE 3	4	4	3	.	
29	61,9	62,1	62,2	15,0	21,0	16,0	13,8	27,0	93	65	96	E 2	E 2	E 4	4	3	5	2,0	
30	62,6	63,3	63,2	14,2	16,6	18,0	13,2	26,0	93	89	82	NNE 2	NE 2	NNE 2	4	4	2	1,2	
31	62,5	62,6	62,2	13,3	17,0	15,5	12,8	19,0	95	85	93	NE 2	N 3	N 2	7	7	7	.	
Moy.	59,96	60,19	59,82	14,66	18,89	18,06	12,96	22,10	90,9	79,3	81,7	2,6	2,6	2,9	.	.	.	34,3	

Août 1892. **POINTE SAINT-MATHIEU (Sémaphore).**

Longitude 7°7′ W. — Latitude 48°20′. — Altitude 35m.

DATES.	PRESSION (700 +).			TEMPÉRATURE.					HUMIDITÉ relative.			VENT. Direction et force.			NÉBULOSITÉ (1).			PLUIE.	REMARQUES.
	7h	12h	18h	7h	12h	18h	Min.	Max.	7h	12h	18h	7h	12h	18h	7h	12h	18h		
1	63,4	63,8	64,4	15,8	16,0	16,6	12,8	19,5	93	94	89	N 2	NNW 2	N 3	4	4	3	.	
2	64,5	65,2	64,9	14,0	17,6	17,1	13,1	20,0	93	91	83	N 3	N 4	N 3	1	3	1	.	
3	64,3	64,9	63,9	14,8	18,0	17,8	13,0	20,0	93	80	84	NE 2	N 2	N 3	1	1	3	.	
4	62,4	62,8	62,1	14,6	18,0	18,5	13,5	22,0	95	84	77	N 1	N 3	N 2	3	3	1	.	
5	63,3	64,2	63,1	12,8	17,0	16,8	11,0	20,5	93	80	67	NE 1	N 3	N 3	3	1	1	.	
6	62,7	64,2	63,9	15,0	20,0	19,1	7,5	22,0	93	80	84	NW 2	NW 1	WNW 1	1	3	1	.	
7	63,3	63,3	61,9	16,0	20,0	20,0	8,0	23,0	87	65	81	WSW 2	WSW 2	NW 1	3	1	1	.	
8	58,2	58,6	56,8	14,2	20,0	17,3	6,0	22,0	95	81	92	N 0	SW 0	W 1	3	1	3	.	
9	56,2	58,6	59,6	16,0	20,0	17,6	10,0	20,8	98	85	86	NW 0	NW 1	NNE 3	4	3	3	2,1	
10	62,8	64,5	63,1	15,3	18,4	17,3	10,5	24,0	98	86	63	ENE 2	E 3	N 3	4	4	3	.	
11	64,9	65,2	64,3	12,0	18,6	19,0	6,2	22,0	93	71	64	NE 2	NNW 2	NNE 3	1	3	1	.	
12	62,6	61,2	60,1	14,0	20,0	18,5	7,5	23,5	87	76	90	ESE 2	W 1	S 1	0	0	0	.	
13	57,1	57,0	57,1	16,0	17,0	16,0	11,8	20,0	96	91	93	SW 2	SW 3	W 3	3	4	4	0,2	
14	58,2	57,7	55,8	16,1	18,1	17,1	12,3	19,5	93	92	98	SW 3	SW 4	SW 4	1	2	8	.	Brouillard
15	59,5	61,7	62,1	15,0	18,0	19,8	13,0	21,5	95	82	81	WSW 3	SW 3	WSW 2	1	3	1	.	
16	59,5	58,1	58,0	15,2	21,0	20,1	12,7	26,4	91	91	92	SE 3	SW 1	SSW 1	3	3	3	.	
17	59,0	59,5	58,6	17,0	20,0	21,0	12,0	25,5	96	81	83	NW 0	W 1	Calme 0	8	1	3	.	Brouillard.
18	54,4	54,0	54,2	17,1	17,8	17,3	12,7	20,5	88	96	96	NW 0	SW 1	WNW 0	4	8	3	1,0	Brouillard.
19	55,2	60,6	57,0	13,8	19,0	17,2	10,8	21,0	83	81	88	WNW 2	NW 2	NW 3	3	3	3	1,0	
20	61,4	63,6	63,6	15,1	21,0	18,0	11,0	22,8	95	74	84	NW 1	S 2	S 2	3	1	1	.	
21	63,4	64,7	57,9	16,4	19,0	18,8	13,0	22,2	93	84	86	SE 3	S 3	S 2	3	3	3	.	
22	59,4	57,9	55,9	16,0	21,8	19,5	13,0	24,3	89	67	87	ESE 3	ESE 2	ESE 2	3	3	.	.	
23	54,0	55,1	54,5	16,4	17,2	18,0	14,0	25,0	93	94	84	SSW 2	S 2	SW 3	3	4	3	2,0	
24	56,4	56,4	57,1	14,8	20,5	18,1	11,7	22,0	95	76	88	NW 1	NW 1	NW 1	2	1	3	.	
25	57,4	59,3	59,9	15,6	19,0	17,2	12,8	22,0	85	77	92	WNW 3	W 3	W 2	3	3	3	1,8	
26	62,4	65,0	63,5	15,0	19,2	18,0	11,7	21,0	95	77	84	NW 1	NW 2	WNW 2	3	3	.	2,0	
27	59,4	57,4	55,2	16,0	16,8	16,6	13,8	19,0	91	92	94	SSW 4	SW 5	SW 5	4	4	4	.	
28	50,5	54,0	55,0	16,1	17,5	16,2	13,2	19,5	96	83	89	SW 5	NW 3	SSW 3	5	3	3	2,0	
29	52,1	50,2	50,4	17,0	18,0	17,6	12,0	19,8	92	92	94	SSW 5	S 5	SSW 6	3	4	4	1,8	
30	50,5	51,3	53,2	16,2	17,4	16,2	12,3	20,0	91	92	89	SW 5	SW 6	W 5	4	2	3	.	
31	55,4	56,8	58,3	15,0	17,8	16,2	13,0	19,8	86	63	77	W 5	W 5	W 4	3	3	3	0,2	
Moy.	59,15	59,90	59,21	15,30	18,70	17,89	11,48	21,65	92,2	82,5	85,1	2,3	2,5	2,5	.	.	.	14,1	

(1) Les chiffres portés dans les colonnes « Nébulosité » représentent l'état du ciel noté suivant les conventions télégraphiques.

Septembre 1892.

POINTE SAINT-MATHIEU (Sémaphore).

Longitude 7°7′ W. — Latitude 48°20′. — Altitude 35m,0.

DATES.	PRESSION (700 +). 7h	12h	18h	TEMPÉRATURE. 7h	12h	18h	Min.	Max.	HUMIDITÉ relative. 7h	12h	18h	VENT. Direction et force. 7h	12h	18h	NÉBULOSITÉ (1). 7h	12h	18h	PLUIE.	REMARQUES.
1	61,3	62,2	62,4	15,0	17,0	16,2	11,5	18,8	82	85	96	WSW 4	WSW 4	WSW 4	3	3	5	4,0	
2	58,7	57,0	57,4	16,0	15,8	15,6	13,0	17,2	96	98	91	SW 4	SW 5	WNW 3	4	5	4	10,4	
3	57,0	58,2	60,0	14,0	17,0	13,8	12,3	18,0	95	80	69	NW 4	NW 4	NNW 4	2	3	2	3,0	
4	64,0	67,2	67,4	12,4	15,8	14,0	10,0	18,0	78	72	64	N 4	N 4	N 4	3	3	3	.	
5	68,7	69,3	68,6	12,8	15,8	14,6	8,2	18,0	72	68	61	NE 2	N 2	N 2	3	2	1	.	
6	67,8	67,3	66,1	11,4	17,0	17,0	6,0	22,0	73	70	63	NE 2	N 1	NE 1	3	1	1	.	
7	64,5	63,6	64,4	13,5	17,5	14,6	6,5	19,0	79	73	82	NW 1	NW 3	NNW 4	3	3	3	.	
8	67,3	65,4	61,7	13,8	13,8	14,6	10,8	16,0	75	93	95	N 3	Calme 0	SW 5	3	5	5	11,0	
9	59,9	61,4	61,5	13,1	16,0	15,0	11,2	17,0	98	91	98	N 3	NNW 2	NNW 3	8	4	7	6,0	
10	63,6	64,4	66,5	14,8	16,6	15,8	11,0	20,0	93	91	96	NNW 2	W 1	NNW 1	4	7	8	.	
11	64,8	65,1	64,9	15,0	18,0	15,0	11,5	19,5	98	90	100	SW 3	W 2	SW 1	8	7	7	0,4	
12	62,6	60,4	58,2	14,2	18,8	17,8	11,8	20,0	98	83	88	SE 3	S 3	S 3	4	3	3	.	
13	57,4	59,9	61,0	15,3	17,9	15,8	12,3	19,4	98	86	85	W 3	NW 1	NW 3	4	3	3	.	
14	64,6	65,3	64,7	11,6	16,8	15,4	9,2	19,0	90	77	87	NNE 2	N 2	N 2	1	1	1	.	
15	61,5	58,4	57,0	12,3	17,8	16,8	9,7	20,0	86	82	92	E 2	SSE 2	SW 1	3	3	4	.	
16	55,1	57,5	59,3	15,2	15,0	14,8	11,2	18,0	89	72	70	SW 3	NNE 3	NNE 3	3	4	4	2,0	
17	63,7	65,1	65,7	11,2	17,8	14,8	9,5	20,1	85	76	74	NE 2	NE 3	NE 3	4	0	0	.	
18	64,8	65,0	63,2	10,8	18,8	17,4	8,2	23,0	90	69	67	E 3	E 1	N 1	1	0	1	.	
19	60,8	60,4	60,2	14,8	19,5	19,2	8,9	24,8	93	65	98	ESE 2	Calme 0	Calme 0	2	0	0	.	
20	58,0	58,3	58,4	15,8	17,4	16,8	13,2	20,0	100	84	93	SSW 2	W 2	SW 3	7	3	8	.	
21	58,4	60,5	61,0	14,7	18,3	16,3	13,5	20,0	95	82	83	WSW 3	WNW 2	NW 2	3	3	.	.	
22	62,6	63,1	62,8	13,0	18,0	17,0	10,8	23,5	90	72	81	E 2	E 2	N 1	3	3	3	.	
23	61,4	62,1	59,2	14,6	22,0	18,8	10,5	25,0	91	74	83	E 2	N 1	N 2	3	3	3	.	
24	59,5	61,4	61,6	14,8	16,8	16,8	10,5	20,0	81	89	92	NNW 3	WSW 1	NW 2	3	4	.	.	
25	60,6	60,2	60,7	14,2	18,0	17,2	11,0	21,0	98	88	94	SE 1	SE 1	W 1	7	4	3	.	
26	59,8	59,9	59,7	14,6	17,6	16,0	11,5	19,8	93	92	91	E 3	NW 1	N 2	4	4	3	.	
27	55,6	54,4	53,4	15,5	17,2	16,1	11,2	20,0	96	94	91	SSW 3	SSW 3	SW 3	3	4	3	.	
28	56,5	57,6	58,6	9,8	14,6	12,8	8,2	18,0	92	72	79	N 2	NW 2	NW 3	4	3	.	4,0	
29	59,0	58,4	56,7	13,2	14,8	14,8	8,2	17,0	77	70	93	W 4	WSW 5	SW 5	3	3	4	.	
30	51,3	51,7	50,0	13,0	14,0	13,0	10,0	16,0	98	78	88	W 5	NW 4	SW 4	4	4	4	10,8	
Moy.	61,03	61,36	61,04	13,68	17,05	15,79	10,38	19,60	89,3	80,5	84,8	2,7	2,2	2,5	.	.	.	51,6	

Octobre 1892.

POINTE SAINT-MATHIEU (Sémaphore).

Longitude 7°7′ W. — Latitude 48°20′. — Altitude 35m.

DATES.	PRESSION (700 +). 7h	12h	18h	TEMPÉRATURE. 7h	12h	18h	Min.	Max.	HUMIDITÉ relative 7h	12h	18h	VENT. Direction et force. 7h	12h	18h	NÉBULOSITÉ (1). 7h	12h	18h	PLUIE.	REMARQUES.
1	46,3	49,0	48,4	12,0	14,2	13,2	9,0	15,1	73	84	90	WNW 4	WNW 5	NW 4	3	3	3	20,5	
2	48,6	51,5	53,8	11,8	12,8	13,0	9,0	15,0	93	86	68	NW 4	NW 4	NW 4	4	3	3	7,0	
3	56,9	58,6	58,5	12,3	15,0	13,5	9,7	16,0	90	84	88	NW 4	NW 4	NW 3	3	3	3	.	
4	51,0	49,7	49,3	12,8	14,0	12,0	10,0	17,0	93	89	88	S 4	E 3	NNE 3	4	3	3	12,0	
5	47,1	47,6	45,9	9,7	14,8	13,5	8,5	16,0	84	86	90	N 3	NW 2	WSW 3	2	2	3	.	
6	43,5	44,3	45,9	10,2	13,4	10,8	9,0	15,0	89	75	90	N 2	NW 3	N 2	3	3	4	8,2	
7	47,1	49,0	51,1	10,1	10,5	9,8	8,5	13,5	89	84	81	NW 5	NW 4	NW 5	3	3	3	5,5	
8	53,4	55,0	56,1	9,2	11,4	10,6	6,0	13,0	78	65	80	NNW 4	NW 4	NW 4	3	3	3	5,0	
9	53,7	55,1	55,2	13,0	14,2	14,0	6,2	15,5	90	89	89	W 4	W 4	W 4	3	3	3	1,2	
10	57,2	58,8	59,8	12,0	14,6	12,9	10,2	15,0	93	82	88	NW 3	N 1	N 2	4	3	4	2,2	
11	61,1	60,7	60,1	10,0	13,0	10,4	8,4	13,5	91	93	88	E 2	E 1	E 1	4	4	5	6,0	
12	59,0	58,3	58,6	8,6	13,0	9,8	7,0	15,0	81	74	66	E 4	E 4	NE 4	4	4	4	6,0	
13	57,4	57,4	57,0	9,0	10,0	9,9	6,0	12,5	83	89	89	N 4	NE 5	N 5	3	5	5	7,9	
14	53,1	51,4	50,3	9,4	11,6	11,0	6,5	18,0	84	77	80	N 5	NW 5	NW 5	4	4	4	1,2	
15	49,8	50,2	50,2	10,2	11,0	11,0	6,5	14,0	92	84	84	SSE 5	SSE 5	SE 4	3	5	4	7,0	
16	51,1	52,5	54,0	9,4	12,6	9,8	6,5	14,0	92	78	89	NE 2	NNE 4	NNE 3	4	3	4	2,0	
17	57,4	60,3	61,1	8,5	10,0	8,5	5,2	11,2	86	79	89	NNE 4	NE 3	ENE 2	3	2	3	.	
18	64,4	65,2	65,4	6,0	10,0	7,6	4,8	13,0	88	86	77	E 2	E 2	NE 3	4	3	3	.	
19	66,6	66,8	66,9	5,8	11,0	8,5	3,5	13,6	91	80	92	ENE 1	ENE 3	E 1	2	2	2	.	
20	65,4	65,1	63,2	7,8	12,8	8,8	3,2	13,0	61	61	87	Calme 0	NNW 2	NNW 2	4	3	3	.	
21	58,4	56,4	54,3	9,2	10,6	9,4	3,8	12,8	78	93	97	NW 3	NW 4	NW 4	3	3	3	2,0	
22	54,6	56,2	56,8	8,8	10,4	9,2	4,0	12,0	68	40	78	NNW 5	NNW 5	NW 4	4	3	4	1,0	
23	54,6	54,4	54,3	9,0	10,0	9,7	4,5	13,0	81	92	84	WNW 3	W 1	W 1	3	3	3	1,5	
24	55,8	57,0	56,4	4,8	10,8	7,8	3,0	12,0	80	77	89	N 2	SE 1	SE 1	3	3	5	0,2	
25	46,3	47,0	47,0	9,2	9,2	9,0	4,6	15,0	86	84	82	W 5	W 4	NE 4	5	4	5	26,7	
26	59,0	58,8	56,4	6,6	7,8	9,8	4,0	11,0	88	85	89	SE 4	SE 5	SE 6	3	3	4	10,0	
27	47,2	46,1	45,8	14,0	14,5	14,4	4,5	15,0	98	94	95	S 5	S 5	S 6	5	5	5	50,8	
28	42,2	42,0	42,4	13,8	13,8	13,8	11,0	15,8	98	95	95	S 5	SW 4	SW 5	5	4	3	20,0	
29	45,0	46,8	47,8	14,0	14,0	12,7	11,0	15,0	98	91	95	SW 6	WSW 4	W 2	5	3	3	10,2	
30	50,0	49,8	48,0	9,0	13,4	11,8	7,0	15,0	89	90	90	E 3	E 4	NE 4	3	4	4	.	
31	49,2	52,1	53,1	10,0	9,8	9,5	7,3	11,8	86	89	93	N 4	N 4	N 4	4	5	4	3,0	
Moy.	53,30	53,97	53,97	9,88	12,07	10,80	6,72	14,11	86,2	82,4	86,5	3,6	3,5	3,4	.	.	.	217,1	

(1) Les chiffres portés dans les colonnes « Nébulosité » représentent l'état du ciel noté suivant les conventions télégraphiques.

Novembre 1892.

POINTE SAINT-MATHIEU (Sémaphore).

Longitude 7°7′ W. — Latitude 48°20′. — Altitude 35m.

DATES.	PRESSION (700+). 7h	12h	18h	TEMPÉRATURE. 7h	12h	18h	Min.	Max.	HUMIDITÉ relative 7h	12h	18h	VENT. Direction et force. 7h	12h	18h	NÉBULOSITÉ (1). 7h	12h	18h	PLUIE.	REMARQUES.
1	56,3	57,3	56,7	9,2	12,0	9,6	6,0	14,0	73	83	81	N 2	NW 2	S 2	4	1	4	.	
2	54,3	51,6	51,7	10,5	13,7	13,4	7,0	14,2	93	98	90	SE 4	WSW 4	W 3	8	5	4	6,0	Brouillard.
3	54,4	57,3	56,6	12,6	14,0	13,0	10,0	15,0	81	84	83	W 4	W 3	W 3	3	3	3	.	
4	54,1	53,9	53,9	13,0	13,5	13,1	10,0	15,6	98	100	100	S 4	S 5	W 4	3	5	4	8,0	
5	56,4	56,8	56,5	13,0	13,8	13,0	11,0	15,0	98	95	93	SW 4	SW 3	SW 3	4	3	4	.	
6	58,2	60,1	61,1	11,0	13,2	10,8	9,0	14,3	86	90	86	NW 3	W 3	W 3	3	3	3	2,6	
7	63,2	63,4	64,2	9,8	11,8	9,8	8,0	14,0	92	93	92	W 1	N 1	NNE 2	3	3	3	4,2	
8	65,1	65,4	64,2	8,0	12,2	11,2	6,0	14,2	91	80	82	E 3	ESE 2	SE 2	2	1	3	.	
9	63,9	63,6	62,7	5,8	9,8	7,8	3,2	12,5	94	89	89	E 2	NE 1	N 2	3	3	3	.	
10	63,0	63,1	63,1	7,2	14,0	10,9	4,5	16,0	94	86	94	NE 2	SE 1	N 1	3	3	4	.	
11	61,4	61,4	59,8	11,6	14,6	12,0	6,0	16,0	95	82	87	SE 2	Calme 0	S 1	4	3	1	.	
12	58,2	56,9	57,3	11,0	13,5	12,8	6,6	14,5	97	93	95	SSE 2	SSE 3	S 3	7	7	4	.	Brume.
13	54,2	53,4	53,3	10,9	14,0	13,8	6,0	15,0	97	84	95	S 4	SSW 4	SW 4	4	4	4	.	
14	52,0	50,7	50,2	13,0	15,0	14,5	12,0	15,2	100	82	84	SSE 4	S 4	SSW 4	4	3	5	.	
15	50,7	50,3	50,3	14,4	11,8	14,0	10,5	15,0	100	100	100	N 1	N 1	SW 4	4	5	5	38,0	
16	51,2	52,7	55,5	13,1	12,0	11,1	10,2	14,2	100	97	97	S 4	NE 4	NE 4	5	4	4	15,0	
17	59,8	59,6	59,8	9,0	11,8	9,2	8,0	12,0	89	90	81	NNE 3	NNW 2	NNW 2	4	3	4	.	
18	56,3	53,5	52,3	10,3	12,5	10,4	9,0	13,0	93	73	89	SSE 3	S 4	WSW 3	3	3	5	4,1	
19	50,7	52,3	53,7	9,0	11,4	9,2	7,2	12,0	94	80	83	N 3	NNW 3	NNW 3	3	3	3	10,0	
20	54,9	56,3	57,1	11,5	11,0	12,6	9,2	12,8	86	90	81	S 4	SSW 5	S 5	3	3	3	.	
21	60,0	61,3	61,5	9,8	11,8	10,6	9,2	13,0	92	90	89	SE 4	SE 4	SE 4	3	3	3	.	
22	60,6	60,6	60,8	7,8	10,7	10,8	7,0	11,0	91	95	90	ESE 5	ESE 4	ESE 4	3	4	4	.	
23	62,0	62,8	63,7	9,4	10,8	10,6	8,0	12,8	97	100	100	E 3	SE 2	NW 1	7	5	7	1,2	Brouillard.
24	64,5	64,6	64,5	12,0	12,8	12,6	9,0	13,8	100	95	93	W 1	W 3	SW 2	8	7	4	1,0	Brouillard, brume.
25	62,3	60,4	58,5	11,4	12,2	11,2	9,0	13,0	93	98	100	SW 2	SSW 3	SW 2	4	4	7	2,9	Brume le soir
26	64,0	64,6	64,9	11,8	12,0	11,8	9,0	12,7	93	93	100	N 3	NNW 3	NW 3	4	3	8	1,2	Brouillard le soir.
27	68,5	70,3	71,6	10,5	12,7	9,0	8,5	13,1	84	76	89	N 3	N 3	NNE 2	3	2	2	.	
28	71,8	71,5	69,0	10,6	11,0	10,6	8,5	12,5	89	95	91	SSW 3	SW 2	WSW 2	4	4	7	.	Brume le soir.
29	66,5	65,5	63,6	10,8	11,6	12,2	10,0	12,5	93	95	98	W 4	WSW 3	WSW 4	4	7	5	1,0	Brume.
30	65,2	66,5	66,9	9,6	9,7	7,9	8,4	11,1	89	79	88	NNW 3	N 3	N 2	3	3	3	.	
Moy.	59,46	59,59	59,54	10,57	12,36	11,32	8,20	13,67	92,4	89,5	90,7	3,0	2,8	2,8	.	.	.	95,2	

Décembre 1892.

POINTE SAINT-MATHIEU (Sémaphore).

Longitude 7°7′ W. — Latitude 48°20′. — Altitude 35m.

DATES.	PRESSION (700+). 7h	12h	18h	TEMPÉRATURE. 7h	12h	18h	Min.	Max.	HUMIDITÉ relative. 7h	12h	18h	VENT. Direction et force. 7h	12h	18h	NÉBULOSITÉ (1). 7h	12h	18h	PLUIE.	REMARQUES.
1	63,7	62,7	59,7	10,0	10,8	11,6	6,0	11,8	79	95	90	WSW 5	WSW 0	WSW 5	4	4	4	2,0	
2	58,6	57,9	57,5	12,0	12,5	12,3	6,4	13,1	100	98	100	WNW 2	S 3	WSW 3	5	5	8	17,6	
3	53,7	53,4	53,5	12,6	12,6	11,0	12,0	13,8	95	95	86	WSW 5	WSW 3	W 4	5	3	4	5,5	
4	54,8	57,8	58,0	8,1	7,7	7,2	7,6	10,7	94	76	71	NW 5	NNW 5	NW 4	3	3	3	6,0	
5	56,7	56,9	56,8	6,4	7,8	7,2	5,4	9,0	100	55	83	N 4	NW 4	N 4	5	3	4	4,0	
6	60,1	59,0	60,7	6,5	7,9	7,1	5,0	9,0	79	66	66	NNW 4	N 4	N 3	3	3	3	.	
7	59,8	60,0	61,0	6,0	6,2	5,2	6,0	9,0	73	70	84	NNE 3	NE 2	NE 2	3	3	3	0,2	
8	64,9	65,1	65,9	3,2	7,9	5,2	2,3	8,5	86	61	66	NE 2	NE 2	NE 1	2	2	6	.	
9	55,0	54,9	56,9	10,0	8,2	7,2	5,0	11,0	100	72	69	W 6	N 5	N 4	5	4	4	9,0	
10	61,1	60,7	59,1	3,0	7,9	7,5	1,5	11,1	89	86	91	NNE 1	N 1	W 3	1	1	4	.	
11	52,9	51,9	52,9	11,0	10,6	9,0	7,0	11,8	70	74	86	W 4	NW 5	NW 4	4	3	4	4,2	
12	51,8	51,7	52,8	10,8	11,6	11,0	7,5	11,8	93	98	90	W 4	W 5	NW 4	4	8	3	3,2	Brouillard.
13	59,9	62,7	65,7	9,0	10,0	8,8	8,0	11,2	89	74	76	N 3	N 3	N 3	3	3	3	.	
14	64,8	64,6	65,4	10,6	11,5	11,2	8,2	12,5	98	86	86	W 4	W 3	W 3	4	3	3	.	
15	66,3	67,5	67,6	12,0	11,8	11,0	11,0	12,8	97	80	84	W 3	W 3	W 3	4	4	4	.	
16	68,7	68,6	68,5	9,8	10,6	9,6	9,5	12,5	97	93	93	SW 3	SW 3	S 3	3	8	.	1,0	Brouillard.
17	67,9	68,7	68,9	10,4	10,0	9,8	9,0	11,8	86	81	81	SW 3	SW 3	SW 3	4	4	4	.	
18	68,0	68,2	67,0	7,8	7,8	7,0	7,2	10,5	91	91	94	S 3	NE 2	NE 2	4	4	4	.	
19	64,1	63,7	62,6	7,0	9,8	9,8	5,0	11,0	88	92	89	E 2	E 2	E 2	4	4	4	.	
20	63,6	61,5	59,9	8,8	9,6	9,4	5,0	11,0	89	92	89	E 2	ESE 2	SE 2	4	4	4	.	
21	60,7	60,8	58,7	9,0	8,6	8,6	8,0	10,0	95	92	89	SE 2	SE 3	SE 3	4	4	7	.	Brume.
22	55,1	55,1	54,1	6,6	6,4	6,6	6,2	9,8	94	96	97	SE 4	SE 4	SE 4	4	5	5	11,3	
23	54,8	56,0	54,2	7,2	7,8	7,6	5,0	9,2	97	97	97	SE 3	SE 3	SE 4	4	4	4	3,0	
24	52,5	53,1	53,1	3,8	4,7	4,2	3,0	9,1	93	97	97	ESE 4	SE 4	SE 4	5	5	5	15,3	
25	51,3	51,3	52,4	5,6	5,2	4,2	3,0	6,0	100	100	100	ESE 4	ESE 3	E 3	5	4	3	2,0	
26	57,4	59,5	59,0	- 0,6	2,5	2,5	- 1,2	4,5	96	93	95	E 3	NE 3	NE 3	1	0	0	.	
27	63,0	63,9	63,9	0,2	4,6	2,4	- 1,0	6,0	96	70	82	NE 3	ESE 3	E 2	8	0	0	.	Brouillard le matin
28	64,4	63,3	62,5	1,2	6,0	2,0	- 1,0	7,0	83	71	82	ENE 2	E 2	ENE 2	0	0	0	.	
29	58,1	56,5	54,4	1,6	4,2	4,2	1,0	6,8	96	93	93	E 2	SE 2	E 2	1	4	4	.	
30	51,5	50,4	49,3	4,4	6,6	5,8	0,0	7,0	83	91	78	ESE 3	SSE 4	SE 3	4	4	3	.	
31	45,8	46,4	46,5	0,0	2,4	2,8	0,0	7,0	100	78	69	E 4	ESE 4	ESE 4	0	1	1	.	
Moy.	59,06	59,15	58,98	6,90	8,12	7,39	5,08	9,88	91,2	84,3	85,6	3,3	3,2	3,1	.	.	.	84,3	

(1) Les chiffres portés dans les colonnes « Nébulosité » représentent l'état du ciel noté suivant les conventions télégraphiques.

Janvier 1892.

LANGRES (M. l'abbé Raclot).

Longitude 3° o′ E. — Latitude 47°52′. — Altitude 466m.

DATES.	PRESSION (700+). 6h	12h	21h	TEMPÉRATURE. 6h	12h	21h	Min.	Max.	HUMIDITÉ relative. 6h	12h	21h	VENT. Direction et force. 6h	12h	21h	NÉBULOSITÉ. 6h	12h	21h	PLUIE.	REMARQUES.
1	18,5	19,4	20,6	3,8	5,2	1,0	3,3	5,2	97	91	96	W 4	W 4	W 2	8	4	10	8,0	Grésil de 19 h. à 19 h. 15.
2	23,3	25,3	27,2	0,0	1,2	0,4	- 0,2	1,2	96	93	92	NW 2	NNW 2	WNW 1	10	9	10	0,6	Bd la n. et le j. jusq 11 h., qq. floc. de neige à 10 h. 30.
3	25,9	24,3	21,8	- 0,4	0,0	- 0,6	- 0,6	0,4	86	82	87	W 1	WSW 3	SSW 1	10	10	10	.	
4	19,3	18,8	20,0	- 1,2	- 0,5	- 3,0	- 1,2	- 0,5	94	95	96	WSW 1	NNW 2	N 3	10	10	0	1,3	Un peu de neige le m. et le s.
5	20,2	21,0	19,5	- 3,4	- 3,0	- 3,2	- 4,0	- 2,4	96	94	94	N 3	WNW 3	SW 1	8	9	10	0,3	
6	13,8	12,7	10,8	- 3,8	- 0,8	0,8	- 4,0	2,6	95	94	100	SW 6	SSW 5	SSW 5	10	10	10	4,0	Neige le m., brouillard à 21 h.
7	11,2	11,4	09,2	0,8	0,8	0,4	- 1,0	2,2	93	93	100	WSW 2	WSW 3	SSW 5	10	10	10	7,4	Neige à partir de 7 h.
8	09,0	11,6	11,7	- 1,0	- 0,8	- 2,0	- 1,5	- 0,5	95	88	84	W 3	W 4	SSW 3	10	2	0	11,1	
9	07,7	06,9	07,7	- 2,4	- 2,0	- 4,7	- 3,6	- 1,4	98	86	89	SSW 3	WSW 3	WSW 1	10	2	2	0,4	Neige la nuit.
10	07,9	08,7	10,4	- 4,8	- 3,7	- 4,7	- 5,4	- 2,5	88	83	96	SW 1	SSE 1	SE 2	8	4	10	.	Neige a partir de 17 h.
11	11,9	14,4	16,5	- 2,6	0,2	- 5,0	- 4,7	0,2	97	95	97	SW 2	SW 1	NW 1	10	10	10	5,2	Brouillard et givre à 21 h.
12	15,7	14,6	12,6	- 9,6	- 6,4	- 7,4	- 9,6	- 5,4	95	95	95	SE 1	ENE 3	E 1	10	0	0	.	Brouillard et givre a 6 h.
13	09,1	06,5	03,3	- 8,2	- 4,8	- 5,4	- 8,4	- 3,6	94	82	92	ENE 1	ENE 3	ENE 2	4	8	10	.	Verglas de 18 h. à 24 h.
14	01,0	01,9	05,4	- 5,4	- 2,6	- 5,3	- 5,7	- 2,6	95	91	94	Calme 0	NE 1	W 1	10	10	10	5,5	Neige la journée.
15	07,1	08,5	10,8	- 5,0	- 1,2	- 3,5	- 5,3	- 1,0	94	94	95	SW 1	SW 1	Calme 0	10	10	10	4,8	
16	11,2	11,9	12,6	- 4,0	- 3,6	- 7,2	- 4,0	- 3,2	94	86	90	Calme 0	SE 1	SSE 4	10	0	0	.	
17	13,2	14,4	15,8	- 5,4	- 0,4	- 0,5	- 7,2	0,8	87	76	67	SSE 4	S 3	S 4	0	8	0	.	
18	17,5	16,9	16,6	- 1,4	- 0,6	- 4,4	- 2,2	- 0,2	71	72	87	SE 3	SE 2	ENE 2	10	10	7	.	
19	15,2	15,1	16,4	- 6,2	- 2,8	- 3,4	- 6,3	- 2,1	92	84	84	SE 2	SE 3	Calme 0	2	1	0	.	
20	16,0	16,1	16,6	- 4,2	- 3,7	- 7,0	- 5,2	- 3,4	94	95	94	SE 1	SE 1	SE 2	0	10	3	.	Brouillard et givre à 9 h.
21	17,7	19,1	20,7	-10,0	- 6,4	- 4,6	-10,5	- 3,4	93	85	82	SSE 5	SE 2	SSE 2	0	5	5	.	Gelée blanche à 6 h.
22	21,9	23,3	24,0	0,2	3,3	3,8	- 6,2	5,2	90	83	97	SSW 3	SW 4	SW 3	8	7	10	.	Givre à 6 h., brd à 21 h., bruine 24 h.
23	24,2	24,3	25,5	4,0	4,2	4,8	2,2	5,0	100	100	100	WSW 2	SW 2	SW 1	10	10	10	1,3	Brouillard a 9 h., bruine à 18 h.
24	25,5	25,8	26,0	5,0	6,2	5,2	3,8	6,4	100	100	100	SW 1	SW 1	SW 2	10	10	8	1,4	Brd à 9 h., bruine la journée.
25	25,5	26,5	29,1	5,2	3,6	0,8	3,6	5,4	100	100	93	W 1	NNW 4	NE 4	10	10	0	1,2	Brd le matin, bruine le s. et la n.
26	30,5	31,3	30,1	- 2,0	0,8	- 0,8	- 2,1	1,0	99	92	90	NW 3	NW 2	NNW 1	10	7	8	0,9	Brd à 6 h. et 9 h, br. la j. nge à 21 h.
27	27,4	26,4	23,7	- 0,4	0,8	0,8	- 1,3	2,1	99	100	100	WSW 3	W 2	W 4	10	10	10	1,3	Brouillard à 9 h., bruine le soir.
28	22,6	27,5	31,8	2,2	2,0	0,0	0,8	2,4	96	89	90	NW 6	NW 7	WNW 3	10	10	0	4,7	Bruine toute la journée.
29	30,1	28,4	29,8	1,8	3,0	5,8	0,0	6,0	93	97	100	WSW 3	SW 4	W 4	10	10	10	1,1	Bruine le m., brouillard le soir.
30	30,5	30,7	29,2	5,2	5,8	4,0	5,0	6,4	100	97	97	WSW 2	SW 2	SW 3	10	9	10	6,3	Brume le matin.
31	27,4	27,6	27,4	3,6	4,0	4,0	2,9	4,4	93	97	100	W 3	W 3	SW 1	10	10	10	.	Brume à 6 h., br. a 15 h., bd à 18 h. 21 h.
Moy.	18,00	18,43	18,80	-1,60	-0,07	-1,32	-2,54	0,80	94,0	90,6	92,8	2,4	2,6	1,8	8,3	7,6	6,5	66,8	

Février 1892.

LANGRES (M. l'abbé Raclot).

Longitude 3° o′ E. — Latitude 47°52′. — Altitude 466m.

DATES.	PRESSION (700 et 600+). 6h	12h	21h	TEMPÉRATURE. 6h	12h	21h	Min.	Max.	HUMIDITÉ relative. 6h	12h	21h	VENT. Direction et force. 6h	12h	21h	NÉBULOSITÉ. 6h	12h	21h	PLUIE.	REMARQUES.
1	22,6	18,7	13,0	3,6	4,0	5,2	3,4	6,0	100	100	87	SSW 1	S 2	SW 6	10	10	9	0,9	Brouillard.
2	11,1	10,8	09,9	2,2	3,6	- 0,2	2,1	6,0	93	83	90	SW 3	SW 3	SW 2	10	9	10	2,3	Neige le soir et la nuit.
3	04,3	04,8	07,5	- 1,0	0,6	0,0	- 1,3	2,0	94	92	100	SSW 4	WSW 3	W 5	10	7	10	1,5	Neige le soir.
4	12,9	15,8	16,8	- 1,6	0,6	0,0	- 1,9	1,2	95	74	76	WNW 6	WNW 6	WSW 3	10	2	4	1,6	
5	13,3	13,0	17,4	- 1,0	5,2	2,0	- 1,0	5,8	100	100	88	SW 4	WNW 4	WNW 5	10	10	3	4,6	Verglas le matin.
6	19,7	20,9	19,7	2,0	4,0	4,0	1,9	5,0	91	80	97	W 3	WNW 3	SW 1	10	10	10	3,2	
7	20,3	22,1	21,4	6,6	7,8	7,8	3,0	8,0	100	100	100	W 2	W 4	W 4	10	10	10	10,0	Bruine le matin.
8	18,4	16,9	11,1	6,0	5,8	3,8	5,6	7,0	97	94	100	W 3	WNW 2	NW 5	10	10	10	9,3	
9	19,7	23,5	27,0	1,0	0,8	- 2,0	0,4	3,6	96	92	82	W 6	NNE 6	NE 4	10	7	1	17,8	Brouillard a 7 h.
10	27,6	29,0	29,5	- 4,0	- 0,2	- 1,0	- 4,4	0,8	86	68	69	NNE 4	NE 3	NE 1	0	2	6	.	
11	28,9	28,9	29,1	- 0,6	2,2	1,8	- 1,2	3,6	65	92	90	NE 2	NE 3	NNE 4	9	3	2	.	
12	28,5	29,1	28,8	0,6	1,6	2,6	- 0,2	2,6	93	96	86	NNE 4	NNE 3	NNE 5	2	10	10	.	
13	27,5	27,0	26,4	1,8	1,0	- 1,5	0,1	2,2	100	86	94	NW 4	NW 7	NNW 6	10	10	6	0,8	Brd et bruine le m., grésil et nge le s.
14	25,6	24,7	20,0	- 2,2	0,6	- 1,0	- 2,4	1,3	96	84	90	N 5	NNW 3	SW 2	3	9	10	1,2	Neige.
15	13,4	10,9	08,7	- 1,5	0,0	1,0	- 2,0	1,4	91	100	96	SW 3	SW 4	SW 4	10	10	10	3,0	Neige.
16	06,6	06,5	02,6	1,4	3,8	2,3	0,5	4,2	96	90	90	WSW 3	SW 2	SW 4	10	10	10	7,8	Neige le matin.
17	98,1	00,4	07,7	- 1,0	- 5,4	- 9,4	5,8	3,2	98	92	87	W 4	N 8	W 5	10	10	10	9,6	Neige.
18	05,6	02,9	03,6	-10,6	- 6,8	- 2,0	11,6	- 2,0	89	92	84	SSW 5	SSW 7	SSW 3	9	10	10	0,5	Neige.
19	03,1	02,2	99,4	- 4,6	- 1,0	0,8	6,4	1,8	92	96	90	SE 2	SE 1	SE 4	10	10	10	5,8	Neige le matin, verglas le soir.
20	05,4	11,2	13,1	1,4	5,4	2,4	- 0,8	6,6	96	78	82	W 4	SW 1	Calme 0	9	1	0	8,6	
21	12,9	12,6	10,9	4,0	8,6	6,4	1,8	9,8	80	52	73	SSE 4	SSE 3	SSE 1	3	4	10	.	
22	10,7	14,4	15,3	4,9	4,0	3,0	4,0	6,6	94	93	100	SSE 2	WNW 2	E 1	10	10	10	7,8	Brouillard.
23	14,9	16,0	17,2	2,8	10,2	7,2	2,2	11,2	100	74	79	SSE 2	SSE 1	SSW 2	2	0	0	0,3	
24	16,2	17,9	19,7	4,6	9,0	4,4	4,4	9,4	85	70	67	SE 2	SW 4	W 1	8	6	0	.	
25	19,8	20,2	20,7	3,0	8,4	6,4	2,6	8,4	85	61	79	SE 1	SE 1	S 1	0	2	10	.	Gelée blanche le matin.
26	21,0	22,3	22,4	3,2	10,0	5,0	3,2	10,0	83	56	59	SSE 1	S 2	NNW 2	1	2	0	.	
27	21,4	20,4	17,5	3,0	8,8	4,0	2,0	9,4	69	63	67	SE 1	E 1	ENE 1	0	0	0	.	Gelée blanche le matin.
28	15,6	14,9	14,5	2,2	4,8	5,2	2,0	5,2	64	93	100	SSE 1	SE 1	SSE 1	10	10	10	0,7	Brouillard.
29	13,9	13,6	14,5	4,4	6,6	1,0	4,4	7,0	100	91	96	SSW 1	SW 2	WNW 4	8	10	10	1,7	Brouillard, bruine et brume.
Moy.	15,83	16,26	16,05	1,06	3,59	2,04	0,16	5,05	90,6	84,2	86,0	3,0	3,2	3,0	7,4	7,0	6,9	98,4	

Mars 1892.

LANGRES (M. l'abbé Raclot).

Longitude 3°0′ E. — Latitude 47°52′. — Altitude 466m.

DATES.	PRESSION (700 +). 6h	12h	21h	TEMPÉRATURE. 6h	12h	21h	Min.	Max.	HUMIDITÉ relative. 6h	12h	21h	VENT. Direction et force. 6h	12h	21h	NÉBULOSITÉ. 6h	12h	21h	PLUIE.	REMARQUES.
1	14,4	14,9	14,9	- 0,6	1,2	- 0,6	- 0,6	3,4	99	92	91	WNW 1	WNW 2	NW 1	3	10	8	0,8	Quelques grains de neige.
2	14,6	15,2	15,3	- 1,4	- 0,4	- 5,0	- 1,8	0,2	96	94	88	NW 1	NNW 2	NNE 7	7	10	8	.	Bd à 6 h. et 9 h., neige de 10 h 30 à
3	15,8	17,4	17,7	- 8,0	- 5,6	- 8,8	- 8,2	- 5,6	90	81	80	NE 7	NE 8	NNE 8	10	7	0	0,6	14 h. et la nuit.
4	17,6	19,2	22,6	- 9,0	- 6,2	- 6,4	- 9,0	- 6,2	82	76	73	NE 7	NNE 7	ENE 4	0	3	8	.	Gelée blanche le matin.
5	23,4	24,2	23,5	- 9,4	- 4,0	- 6,0	- 9,4	- 3,0	81	61	62	N 1	NNE 2	NE 4	0	1	0	.	Gelée blanche le matin.
6	22,3	21,2	17,7	- 9,0	- 2,6	- 6,0	- 9,0	- 1,0	71	55	65	NE 1	NE 2	NE 4	0	0	0	.	Gelée blanche le matin.
7	15,2	14,7	13,8	- 9,2	- 0,8	- 4,0	- 9,2	0,6	79	55	60	ENE 2	E 3	E 5	0	0	0	.	Gelée blanche le matin.
8	12,6	12,9	12,7	- 8,0	1,2	- 0,6	- 8,0	3,4	75	50	58	E 2	E 3	SE 1	0	0	9	.	Gelée blanche le matin.
9	11,7	12,6	11,1	- 2,0	3,0	- 1,0	- 3,0	3,8	62	79	50	W 1	NW 2	WSW 2	5	5	3	.	Gelée blanche le matin.
10	07,0	10,0	08,7	- 3,2	0,0	- 4,2	- 4,0	0,6	95	70	75	NW 3	W 3	SSW 3	10	6	3	5,8	Nge la nuit jusq. 7 h, demi-halo à 21 h.
11	06,9	08,0	09,2	- 3,8	- 1,0	- 3,2	- 5,0	- 1,0	92	85	90	SW 1	W 3	W 3	10	10	9	5,2	Neige.
12	09,3	09,6	07,9	- 4,2	0,0	- 2,4	- 4,6	1,0	93	75	75	NW 1	W 1	S 2	10	8	3	1,4	Brd le matin, demi-halo a 21 h.
13	05,2	04,2	04,1	- 6,0	0,4	0,0	- 6,2	0,4	81	82	100	SE 2	SE 2	SE 1	5	10	10	.	Brouillard et neige.
14	03,0	05,8	13,5	0,8	2,4	- 0,6	0,8	2,6	96	82	91	SSE 3	W 2	WNW 4	10	10	6	1,4	Brouillard le soir.
15	18,6	20,4	16,2	- 1,0	4,6	1,2	- 2,0	6,2	82	54	90	SW 2	SW 1	S 4	5	1	10	.	Neige la nuit.
16	14,8	19,5	26,0	3,8	3,6	3,0	- 0,6	4,2	88	93	93	WSW 5	W 8	Calme 0	10	10	0	3,2	
17	27,4	29,0	29,4	1,0	9,2	5,0	1,0	9,8	75	73	76	SSW 2	W 1	ENE 1	0	3	0	3,4	F. gelée blanche le matin.
18	28,4	28,0	26,2	0,0	7,2	5,0	0,0	10,8	85	69	84	E 1	ESE 3	SE 2	0	0	0	.	Gelée blanche le matin.
19	24,5	24,1	22,5	1,8	8,2	2,4	1,0	9,8	85	59	70	SE 1	ESE 1	ESE 2	0	0	0	.	Gelée blanche le matin.
20	21,5	24,0	26,9	0,4	11,2	9,0	0,0	12,6	96	54	73	SSE 2	S 2	SSW 3	0	0	0	.	Gelée blanche le matin.
21	28,8	29,9	29,5	4,4	12,8	12,0	4,2	15,2	80	68	45	S 1	SE 1	SSW 1	0	0	0	.	
22	27,6	26,6	25,8	7,0	10,6	6,2	6,2	10,8	60	75	88	SW 1	S 3	Calme 0	0	7	10	.	Brouillard le soir.
23	25,7	26,6	25,4	6,0	12,8	7,0	4,4	14,6	97	65	71	SE 2	E 1	ENE 3	9	3	0	7,4	
24	24,2	24,0	22,8	0,2	9,6	8,0	0,2	12,6	96	62	61	E 2	ENE 2	E 2	0	0	0	.	
25	22,2	21,9	19,1	4,0	14,4	10,2	3,8	15,6	73	57	72	SSE 1	S 1	SW 2	0	0	10	.	
26	17,5	17,5	16,6	7,0	13,8	12,0	7,0	14,4	85	62	65	S 2	S 1	SW 3	10	5	4	0,4	
27	17,0	16,8	15,9	9,2	14,6	12,2	9,2	15,2	89	70	83	SW 3	S 1	SW 1	4	5	10	0,8	Éclairs de 19 h. à 20 h., orage à 21 h.
28	12,5	11,6	14,1	10,2	16,2	0,8	10,2	16,2	100	76	98	SSW 2	S 2	NW 6	8	9	10	5,8	Tonn. à 15 h., bd et neige le soir.
29	17,7	20,4	20,4	- 1,8	- 2,2	- 1,6	- 2,2	- 0,4	96	93	90	N 7	NNE 7	NE 9	10	10	10	9,8	Neige.
30	18,2	19,5	21,9	- 0,6	1,6	1,6	- 1,6	3,0	87	85	77	NE 9	NE 9	NE 9	9	9	0	2,8	
31	26,1	29,1	29,7	0,0	7,2	5,0	0,0	9,4	82	71	75	E 3	ESE 1	Calme 0	9	2	0	.	
Moy.	17,80	18,66	18,75	-0,69	4,63	1,72	-1,17	5,78	85,4	71,7	76,4	2,5	2,8	3,1	4,6	4,6	4,2	48,8	

Avril 1892.

LANGRES (M. l'abbé Raclot).

Longitude 3°0′ E. — Latitude 47°52′. — Altitude 466m.

DATES.	PRESSION (700 +). 6h	12h	21h	TEMPÉRATURE. 6h	12h	21h	Min.	Max	HUMIDITÉ relative. 6h	12h	21h	VENT. Direction et force. 6h	12h	21h	NÉBULOSITÉ. 6h	12h	21h	PLUIE.	REMARQUES.
1	28,8	28,8	26,8	3,6	14,6	10,0	1,8	16,2	62	47	39	Calme 0	ESE 1	NE 4	0	0	1	.	
2	25,2	24,1	23,1	6,2	15,8	12,6	5,2	18,0	67	58	70	NE 2	NE 7	NE 6	0	1	0	.	
3	23,0	23,3	23,0	7,6	18,4	14,6	7,6	21,2	86	36	48	NE 1	ESE 1	E 1	0	0	0	.	
4	23,3	23,2	22,3	12,2	18,6	17,6	11,8	21,6	41	50	40	Calme 0	Calme 0	Calme 0	0	0	0	.	
5	21,4	20,5	18,7	14,8	20,4	18,2	13,4	21,8	52	33	35	Calme 0	Calme 0	Calme 0	0	3	1	.	
6	17,7	17,0	15,6	13,6	18,2	16,6	13,6	20,6	62	55	37	Calme 0	Calme 0	NNW 1	5	8	1	.	
7	14,6	13,8	13,5	12,2	19,8	16,6	11,2	21,4	47	31	30	NE 1	E 1	NE 1	4	3	0	.	
8	14,6	15,0	15,5	9,6	19,6	16,0	7,0	21,0	69	37	41	E 1	NNE 1	ENE 2	1	0	0	.	
9	17,8	17,9	17,9	7,2	16,4	13,6	7,0	18,4	77	40	52	E 1	ESE 1	ENE 1	0	0	0	.	
10	18,3	18,3	17,7	6,0	17,4	13,6	2,2	19,6	51	34	47	SE 1	ESE 0	SE 1	0	0	0	.	
11	17,5	17,1	16,0	9,6	20,2	13,0	9,6	21,2	54	44	30	SW 1	W 2	NNW 1	0	0	0	.	
12	14,6	13,3	10,6	11,2	18,4	12,4	8,6	20,6	59	19	68	Calme 0	Calme 0	SW 1	0	1	6	.	
13	08,9	07,6	07,5	8,6	11,8	8,6	8,6	12,2	81	74	66	SW 1	Calme 0	SSW 2	10	6	10	0,1	
14	07,9	08,8	11,6	6,2	10,6	2,8	5,6	12,2	77	68	72	W 1	WNW 3	N 1	9	5	5	0,2	
15	13,4	17,0	14,7	- 0,4	4,2	2,6	- 0,4	6,2	96	65	61	NW 1	NNW 1	SSE 1	10	3	1	4,8	Neige de 0 h. à 5 h.
16	11,9	11,8	13,5	2,8	8,2	2,0	- 0,6	9,2	72	52	73	SSW 1	W 1	W 1	1	5	0	.	
17	14,8	15,0	15,8	0,0	8,4	1,4	- 0,4	9,0	80	50	85	W 1	SW 1	SW 3	2	3	10	.	
18	17,3	19,9	23,2	0,4	3,0	0,0	0,0	3,0	100	76	94	W 3	NW 3	NNW 5	10	8	10	6,7	Neige.
19	24,4	25,3	28,2	- 1,0	4,4	1,0	- 1,0	6,4	95	65	85	NW 3	WNW 6	N 4	10	5	0	3,2	Grains de neige le soir.
20	29,9	30,8	30,4	- 1,0	7,2	4,0	- 2,0	7,8	87	46	36	N 1	NW 1	N 1	1	5	5	.	Gelée blanche le matin.
21	28,7	28,2	28,3	4,2	4,6	5,2	2,8	6,0	52	90	81	SSW 1	SW 1	SW 1	10	10	10	0,2	Brouillard vers 19 h.
22	29,3	30,2	30,7	6,8	10,8	9,4	5,2	13,0	100	85	69	W 1	NW 2	NW 1	10	6	10	4,2	Brouillard le matin.
23	30,6	31,3	30,4	9,6	15,0	10,6	8,2	15,8	89	72	72	W 1	NW 2	NW 2	7	7	0	.	Brume le matin.
24	28,4	28,0	26,4	8,4	17,2	9,4	8,0	18,4	94	55	76	W 2	W 3	NNE 1	0	2	0	.	Brouillard de 6 h. 30 à 8 h.
25	22,4	18,7	16,9	9,2	15,8	8,8	8,0	15,8	61	45	76	S 1	W 3	W 3	8	8	0	.	Gr. a 17 h. Or. au NNE de 19 h. 30 a 20 h.
26	18,4	18,1	17,3	2,6	8,8	5,0	2,0	10,6	89	46	69	NW 1	WSW 1	N 1	10	4	0	2,1	
27	17,3	17,1	17,1	2,4	10,0	7,0	2,0	10,8	86	48	57	NNW 1	NW 1	W 1	10	4	3	0,5	
28	15,3	15,3	17,4	5,8	7,4	4,0	5,2	10,2	58	75	83	SW 2	SW 3	W 3	9	10	4	0,1	
29	20,0	19,4	17,8	2,4	6,6	4,4	2,2	8,0	86	49	62	W 1	W 1	SE 3	10	6	0	0,9	
30	17,6	18,9	19,9	2,2	5,4	5,0	1,8	7,6	75	51	81	NNE 3	N 7	NNE 3	10	10	10	.	Quelques grains de neige.
Moy.	19,78	19,79	19,59	6,10	12,57	8,85	5,14	14,13	73,5	53,2	61,2	1,1	1,8	1,9	4,9	4,1	2,9	23,0	

Mai 1892.

LANGRES (M. l'abbé Raclot).

Longitude 3°0′ E. — Latitude 47°52′. — Altitude 466m.

DATES.	PRESSION (700 +).			TEMPÉRATURE.					HUMIDITÉ relative.			VENT. Direction et force.			NÉBULOSITÉ.			PLUIE.	REMARQUES.
	6h	12h	21h	6h	12h	21h	Min.	Max.	6h	12h	21h	6h	12h	21h	6h	12h	21h		
1	18,7	17,9	15,8	2,4	2,0	1,0	2,0	3,0	89	93	88	NNW 6	N 9	N 2	10	10	10	1,0	Flocons de neige.
2	14,4	14,3	15,9	1,6	5,2	5,0	0,8	7,2	93	63	63	N 1	SSE 1	SSW 1	8	8	4	1,3	
3	13,2	11,7	11,6	1,8	11,4	6,2	1,8	12,6	89	50	88	SE 1	SSE 3	SSW 5	0	6	4	.	Gelée blanche le matin.
4	11,9	13,0	14,7	3,2	10,8	9,0	3,2	11,4	97	68	61	S 1	S 2	SW 2	10	7	7	0,8	Bd de 5 h. 30 à 7 h. Or. de 19 h. à 20 h.
5	15,4	15,7	16,9	7,4	12,4	5,4	6,2	12,4	91	74	88	W 1	NW 3	NNW 4	6	9	4	4,9	O., gr. de 12 h. à 12 h. 45. O. de 16 à 17 h.
6	18,2	19,5	21,6	2,2	6,6	0,0	2,0	6,6	79	46	87	NW 5	NNW 5	NNW 4	9	4	0	13,4	Neige de 17 h. à 19 h. 30.
7	23,3	24,3	25,2	- 0,4	5,8	4,0	- 1,6	7,4	89	49	57	N 3	NE 5	NE 2	8	9	0	0,3	Forte gelée blanche.
8	25,4	24,7	24,0	3,2	11,4	8,6	2,0	12,6	63	45	44	NNE 1	NNE 3	ENE 1	0	0	0	.	Gelée blanche le m.
9	23,6	22,6	22,2	6,6	14,6	11,6	5,0	16,2	57	34	57	NE 2	ENE 4	NE 2	0	0	0	.	
10	21,5	21,1	20,6	8,0	16,0	11,6	8,0	16,2	61	47	71	NE 2	ESE 4	E 2	0	8	0	.	
11	20,7	21,6	22,3	10,2	18,0	14,0	9,2	19,6	80	51	78	NE 1	NNE 2	NE 2	3	6	9	.	Halo le matin.
12	24,0	23,9	24,3	10,6	18,8	14,6	9,6	20,6	90	53	61	NE 2	ENE 6	NNE 5	1	7	0	.	
13	24,3	24,0	23,9	10,2	19,2	14,8	9,4	19,4	64	36	50	NE 2	NE 5	NE 3	0	0	0	.	
14	23,7	23,6	23,3	12,2	20,8	16,0	10,8	22,8	50	49	59	NE 1	W 1	NNE 4	1	3	10	.	
15	23,2	22,9	21,9	13,0	20,6	13,4	12,0	22,0	62	35	52	Calme 0	W 2	W 5	3	6	2	.	Halo à 18 h.
16	20,5	19,9	18,7	11,2	16,8	10,4	10,2	16,8	52	34	86	WSW 1	W 3	WSW 6	1	8	3	.	
17	19,3	20,4	23,3	6,6	12,2	9,0	6,6	12,2	77	50	71	W 3	W 4	W 1	8	6	3	0,3	
18	25,6	26,2	26,0	9,6	14,2	12,4	6,0	17,8	66	44	52	W 1	SW 1	WSW 2	0	6	2	1,1	
19	25,8	25,8	26,0	10,8	17,4	12,8	10,0	19,2	63	46	47	WSW 1	W 4	W 6	10	9	0	.	
20	25,1	23,7	22,1	11,2	20,6	13,4	10,0	20,6	52	34	62	WSW 1	WSW 5	W 4	5	2	2	.	Halo le soir.
21	23,0	23,7	23,2	8,6	15,4	11,4	8,2	15,8	73	47	57	W 3	W 5	NW 1	9	9	3	.	Halo à 11 h.
22	22,4	22,2	21,3	11,6	18,0	14,4	10,2	20,0	50	30	55	W 1	WNW 2	E 2	0	0	0	.	
23	21,0	21,9	23,7	12,4	22,2	14,2	11,4	22,2	57	42	78	SSE 2	W 1	W 6	2	9	9	.	Orage au NW de 19 h. à 20 h. 30.
24	23,4	23,1	21,5	15,2	22,6	19,0	12,0	25,0	83	55	57	WSW 1	SE 1	SSE 2	0	3	1	1,2	
25	20,9	20,5	20,5	15,6	24,0	20,2	14,0	26,6	71	45	59	SW 4	SSE 6	SSW 3	3	2	0	.	
26	20,8	20,7	20,1	17,2	25,8	22,8	15,4	27,4	70	31	43	SSE 2	SSE 4	SW 5	0	1	1	.	
27	21,2	22,2	20,9	20,2	27,2	24,0	18,6	28,4	53	37	39	S 6	S 5	SW 2	5	5	1	.	
28	21,4	21,2	23,4	21,4	29,0	17,6	17,6	30,2	41	38	57	S 2	SSW 3	W 3	0	0	4	.	Éclairs au N à 21 h. et tonn. a 22 h.
29	25,4	25,8	27,4	14,0	22,8	17,0	13,8	23,0	84	52	67	WSW 1	WSW 1	NW 1	8	7	2	0,3	Demi-halo solaire.
30	27,2	26,5	24,1	16,0	22,8	19,0	14,8	22,8	61	54	63	NNE 1	NNE 3	E 3	0	2	0	.	
31	22,2	20,6	18,9	18,0	27,2	18,8	15,2	27,2	67	40	67	SE 1	SSE 1	SSW 1	0	3	3	.	O. de 5 h. 30 à 16 h. 30, gr. de 23 h. à 24 h.
Moy.	21,51	21,46	21,45	10,06	17,15	12,63	8,85	18,23	70,1	47,5	63,4	1,9	3,3	3,0	3,5	5,0	2,7	24,6	

Juin 1892.

LANGRES (M. l'abbé Raclot).

Longitude 3°0′ E. — Latitude 47°52′. — Altitude 466m.

DATES.	PRESSION (700 +).			TEMPÉRATURE.					HUMIDITÉ relative.			VENT. Direction et force.			NÉBULOSITÉ.			PLUIE.	REMARQUES.
	6h	12h	21h	6h	12h	21h	Min.	Max.	6h	12h	21h	6h	12h	21h	6h	12h	21h		
1	21,5	22,5	22,8	14,2	21,6	16,0	13,0	21,6	89	43	59	W 4	W 3	NW 1	5	6	0	2,7	
2	22,4	21,8	20,4	14,2	23,0	19,8	14,2	25,6	65	47	62	SSE 2	S 2	S 3	3	5	8	.	
3	21,6	22,5	22,9	15,0	21,0	15,6	13,6	22,6	78	67	83	W 3	S 1	S 2	8	5	8	2,4	Orage à 4 h. 30, or. au SE à 14 h.
4	22,5	24,1	23,5	13,6	17,8	15,4	13,6	19,2	93	60	66	W 1	NW 3	NNW 1	10	6	8	6,6	
5	22,1	21,7	21,5	13,4	14,6	12,0	13,0	14,6	73	60	83	W 1	WSW 4	W 5	9	10	9	.	
6	24,7	28,1	27,0	9,8	15,4	13,0	9,8	17,4	89	71	83	W 4	WNW 3	NW 2	10	8	3	3,8	
7	27,0	26,8	26,1	11,6	16,4	12,8	10,4	18,0	80	67	61	NE 2	NNE 4	ENE 4	6	7	1	.	
8	26,2	26,2	25,5	10,8	18,4	15,0	9,2	19,2	85	39	58	NE 5	NE 8	NE 4	0	1	0	.	
9	24,3	23,5	22,0	13,2	21,6	17,2	11,2	22,6	77	56	63	ENE 2	NE 6	E 6	0	0	0	.	
10	21,1	20,4	19,4	15,4	24,6	19,8	14,0	25,2	75	47	62	ENE 3	SE 2	E 1	0	0	0	.	
11	18,6	18,6	17,9	21,6	26,2	20,4	18,2	28,2	59	52	62	WSW 1	SW 1	W 2	0	5	3	.	
12	19,5	19,2	17,9	12,8	23,8	18,4	11,8	24,8	77	42	60	NW 2	NW 1	N 1	0	1	0	.	
13	17,5	19,4	20,6	15,6	15,8	12,0	14,8	17,8	73	77	65	W 1	NW 4	NNE 2	6	9	1	1,2	Tonnerre à 4 h.
14	18,8	17,1	16,5	8,0	10,2	10,4	7,6	10,6	75	78	95	E 3	ESE 3	ENE 1	10	10	10	3,3	Brouillard élevé le soir
15	16,1	16,8	17,1	10,0	13,8	12,0	10,0	13,8	100	84	90	SE 2	NNW 1	NNW 1	10	10	6	0,7	Brouillard la matinée.
16	18,4	19,7	21,7	9,8	15,6	12,0	9,2	17,0	74	55	61	NNW 1	NNW 5	WNW 3	4	6	4	.	
17	22,5	22,8	22,7	11,0	13,6	11,6	9,0	15,4	71	75	80	W 3	W 3	W 3	1	8	9	.	
18	21,9	21,8	21,7	10,2	12,8	12,0	9,8	13,4	89	81	63	SW 2	W 3	W 1	10	9	3	1,3	
19	20,8	20,0	20,7	11,2	15,2	12,0	8,8	18,0	86	78	78	WSW 1	WSW 1	WSW 1	9	9	2	0,1	
20	20,5	20,6	21,9	11,6	16,6	13,0	10,6	17,6	76	47	66	SW 2	W 2	W 1	9	6	3	2,7	Halo solaire.
21	21,8	22,6	23,8	14,0	20,8	15,6	12,8	20,8	63	30	73	WSW 1	SW 3	WSW 1	8	6	8	.	
22	23,8	22,5	19,7	15,2	21,8	16,2	13,0	21,8	76	61	73	SW 2	S 1	S 2	3	7	4	0,2	Demi-halo de 6 h. à 8 h.
23	16,4	15,4	20,8	14,2	15,4	11,2	13,8	15,6	78	89	83	SW 4	S 5	WNW 6	10	10	3	6,3	Orage à 5 h. 30.
24	22,9	23,6	22,8	11,8	18,6	15,6	9,2	18,6	78	51	64	WSW 1	SSW 1	SSE 1	1	5	5	7,4	
25	23,0	23,7	23,7	14,4	16,4	15,6	14,2	18,4	78	79	82	WSW 1	S 2	WSW 3	8	10	10	.	
26	23,7	25,7	27,4	15,2	17,2	15,6	14,8	18,6	96	72	64	WSW 1	WNW 3	NW 1	10	6	0	4,9	
27	28,0	28,0	27,1	16,8	23,8	20,0	14,8	24,8	72	46	57	NW 1	ENE 1	ESE 1	0	0	0	.	
28	26,5	25,8	23,8	19,6	27,6	23,8	17,2	29,2	57	51	53	SE 1	SE 1	SSE 2	0	0	0	.	
29	23,3	24,4	26,0	21,8	20,6	15,2	20,4	24,6	66	80	88	W 3	W 2	W 3	4	8	1	1,3	Pluie avec orage à 7 h
30	28,5	29,1	28,1	11,2	14,0	12,2	11,2	14,6	77	57	65	NW 4	NW 3	NNE 1	10	10	8	.	
Moy.	22,20	22,48	22,43	13,57	18,47	15,05	12,44	19,65	77,5	61,2	70,1	2,1	2,7	2,2	5,5	6,1	3,9	44,9	

Juillet 1892.

LANGRES (M. l'abbé Raclot).

Longitude 3°0′ E. — Latitude 47°52′. — Altitude 466m.

DATES.	PRESSION (700 +). 6h	12h	21h	TEMPÉRATURE. 6h	12h	21h	Min.	Max.	HUMIDITÉ relative. 6h	12h	21h	VENT. Direction et force. 6h	12h	21h	NÉBULOSITÉ. 6h	12h	21h	PLUIE.	REMARQUES.
1	28,0	27,8	26,9	10,8	19,4	15,0	9,6	20,0	63	30	52	N 1	NE 1	NE 1	0	0	0	.	
2	26,2	25,5	23,0	13,6	22,2	18,6	13,2	23,4	53	30	47	NE 1	E 1	ESE 1	0	0	0	.	
3	21,1	20,9	21,3	18,2	27,4	21,0	14,0	29,2	53	42	59	S 4	S 3	S 2	0	2	7	.	Orage lointain à 21 h.
4	23,0	23,8	25,4	17,4	15,2	15,0	17,0	21,4	80	96	96	WSW 1	W 1	S 2	10	10	4	9,0	Orage à 11 h. 15.
5	26,1	25,7	23,5	14,8	21,2	16,4	14,6	21,8	93	65	73	SW 2	W 1	W 1	7	5	3	21,2	
6	22,7	23,8	23,7	13,4	18,2	15,6	13,4	20,4	75	71	79	W 2	W 2	SW 1	10	6	0	1,2	
7	22,8	22,4	21,8	15,4	23,0	18,8	13,2	24,8	71	40	59	SW 2	WSW 1	W 3	0	1	0	.	
8	24,1	25,2	25,9	16,8	21,4	16,6	15,0	22,0	77	45	53	W 3	W 2	NW 1	6	5	0	.	
9	26,5	26,1	23,5	15,4	22,2	19,0	13,2	24,0	61	67	63	NW 1	ESE 1	Calme 0	0	3	0	.	
10	22,9	22,2	21,8	19,0	26,4	18,6	16,0	28,4	56	45	50	S 1	W 1	NW 2	0	2	0	.	
11	20,7	19,3	15,8	14,6	24,4	18,8	13,8	25,4	63	36	47	NNE 1	E 1	ENE 1	0	0	0	.	
12	14,1	15,1	15,1	15,0	17,0	15,4	14,8	21,0	64	80	66	SSE 2	WSW 1	WNW 1	9	10	2	.	
13	15,8	14,8	14,0	13,4	15,4	13,0	12,8	16,6	73	73	86	WSW 2	W 1	SW 1	3	4	9	4,9	Orage à 17 h.
14	14,4	15,9	19,1	11,6	17,4	12,2	11,2	17,4	92	68	90	SW 1	W 3	W 1	9	9	8	10,5	
15	21,6	23,5	22,5	10,6	12,8	12,2	10,6	14,4	95	83	81	WNW 4	W 2	N 1	10	10	0	4,9	Brouillard et bruine le matin.
16	20,1	18,4	16,1	12,4	19,8	17,2	9,0	21,0	76	54	70	SE 1	E 1	SSE 1	0	4	10	0,1	Or. au NW de 20 h. 30 à 21 h.
17	15,0	15,3	15,7	14,0	19,8	13,2	14,9	20,6	91	60	82	W 1	WSW 2	SSW 1	10	5	10	0,9	Or. au SE et au S de 16 h. 45 à 17 h. 15 et
18	18,1	20,4	22,2	12,2	16,2	14,0	11,4	17,2	93	69	76	W 2	NW 3	Calme 0	10	8	10	6,9	de 20 h. à 20 h. 30.
19	19,8	20,0	19,4	10,8	14,2	11,0	10,6	14,8	97	76	80	NNW 1	WNW 1	SSW 2	10	8	10	24,6	Brouillard a 5 h. 30.
20	14,0	14,1	17,4	9,6	11,8	10,2	9,6	13,0	92	83	97	WNW 4	W 3	NW 2	9	8	3	16,3	
21	20,3	22,0	23,9	10,8	13,6	11,0	10,2	13,6	93	78	90	NNW 3	N 4	N 5	9	8	9	2,3	
22	24,5	24,7	24,8	8,6	15,4	13,0	8,2	16,4	94	78	79	N 3	NNE 4	N 3	9	8	0	.	
23	25,4	25,6	26,1	10,0	19,8	15,0	9,6	21,0	89	72	68	NE 2	NE 2	NNE 2	0	4	0	.	
24	25,8	25,7	24,9	11,6	20,4	15,2	10,5	21,0	73	67	70	NE 2	NNE 2	NE 3	0	1	0	.	
25	24,2	23,3	22,1	11,4	20,4	14,6	10,8	21,0	83	56	44	ENE 1	E 2	ENE 4	0	0	0	.	
26	22,3	21,9	21,9	12,6	20,8	15,2	11,0	22,0	72	55	66	E 3	E 3	NE 3	0	0	0	.	
27	22,5	22,8	22,7	12,8	23,6	20,4	10,6	26,8	66	73	74	ESE 2	SE 2	ESE 1	0	1	3	.	
28	23,6	23,6	23,7	16,8	27,2	22,6	16,0	28,4	76	54	69	SE 1	SSE 1	SSE 1	2	2	0	.	
29	24,2	24,2	23,5	20,6	27,2	21,2	18,6	29,6	76	55	72	WSW 1	SE 1	ESE 1	5	2	3	.	
30	23,0	23,7	23,2	16,0	26,2	19,6	15,8	26,8	89	66	58	SE 2	W 1	SSE 1	6	5	3	3,3	Or. de 3 h. à 4 h. Or. l. etnomb., écl. lo s.
31	22,2	21,9	21,8	18,0	23,4	17,4	17,0	26,6	83	74	80	NW 1	NW 2	WNW 1	4	7	0	.	Orage a 14 h. Éclairs le soir.
Moy.	21,77	21,92	21,70	13,81	20,11	16,63	12,75	21,61	77,8	62,6	70,2	1,9	1,8	1,6	4,5	4,5	3,0	106,1	

Août 1892.

LANGRES (M. l'abbé Raclot).

Longitude 3°0′ E. — Latitude 47°52′. — Altitude 466m.

DATES.	PRESSION (700 +). 6h	12h	21h	TEMPÉRATURE. 6h	12h	21h	Min.	Max.	HUMIDITÉ relative. 6h	12h	21h	VENT. Direction et force. 6h	12h	21h	NÉBULOSITÉ. 6h	12h	21h	PLUIE.	REMARQUES.
1	21,4	20,3	19,4	15,0	21,6	14,0	14,2	22,8	85	66	89	WNW 3	W 3	WNW 5	3	7	10	0,2	Brouillard le matin.
2	20,7	21,4	23,0	11,8	12,8	10,4	11,8	14,2	86	90	70	NW 4	NW 5	NNW 3	10	10	9	5,9	Brouillard le matin.
3	23,5	24,0	23,6	9,0	14,8	12,0	8,0	15,6	78	72	69	NW 4	NW 2	NNW 2	10	8	0	.	
4	23,0	23,0	22,9	11,2	17,0	15,4	9,6	18,2	80	59	64	NNW 1	NW 1	NNW 1	0	5	9	.	
5	23,8	24,3	23,8	12,4	19,8	15,2	12,4	23,2	79	51	62	NW 1	N 2	N 1	0	5	0	.	
6	23,6	23,9	24,0	15,6	20,6	16,6	13,0	24,8	66	80	67	SW 1	W 2	SW 3	0	5	8	.	
7	24,8	25,3	23,9	13,4	22,0	18,2	12,2	24,2	73	43	57	NW 1	W 1	Calme 0	2	2	0	.	.
8	22,5	21,1	19,4	15,2	24,6	20,0	14,2	27,2	70	44	54	SSE 1	SE 1	SW 5	2	4	10	.	Orage lointain de 19 h. a 22 h.
9	20,2	21,2	22,4	15,2	20,4	17,8	14,6	21,8	80	55	63	W 2	W 2	W 1	10	8	9	0,7	
10	22,8	23,4	24,2	15,8	18,8	14,0	15,8	21,0	71	73	78	WNW 1	N 1	NNE 1	7	9	8	.	Orage à 14 h.
11	24,5	24,9	25,2	10,4	18,2	15,0	10,0	21,2	87	71	68	NE 1	N 1	NW 2	0	7	0	7,3	
12	25,3	25,6	24,3	12,8	20,8	17,2	12,0	21,8	72	55	57	N 1	NE 1	SE 1	0	0	0	.	
13	22,7	22,3	21,5	15,2	24,8	22,0	14,2	27,4	70	53	43	S 1	S 1	SSW 3	0	0	5	.	
14	23,2	24,0	23,1	16,2	22,2	21,6	15,4	26,2	76	66	61	W 3	WSW 1	SW 1	6	7	0	.	
15	23,2	24,3	25,1	19,6	28,2	23,4	18,8	30,5	60	39	47	W 1	WSW 1	W 1	1	1	0	.	
16	25,9	26,0	24,4	19,0	30,4	27,6	18,6	32,0	72	54	51	NE 1	SE 1	S 4	0	0	0	.	
17	24,4	24,5	23,3	24,8	32,4	28,2	23,6	34,6	37	41	43	SSW 4	S 5	S 5	5	1	1	.	
18	21,7	20,3	18,0	23,6	31,6	27,6	22,6	32,8	41	43	33	S 3	S 3	S 4	0	0	0	.	
19	17,0	16,4	19,8	20,6	29,0	15,2	19,6	30,7	65	41	83	S 4	S 3	SSW 1	4	2	8	.	O. 16 h. 45 à 17 h. 30, de 18 h. 30 à 18 h. 45.
20	22,8	24,3	26,2	13,6	19,6	16,8	13,6	22,4	89	50	64	NW 2	NW 1	N 1	10	3	7	7,5	Quelques grêlons.
21	26,1	25,3	23,9	13,8	20,6	19,0	13,8	23,6	78	62	63	N 2	NE 5	NNW 1	8	0	0	.	
22	21,7	21,0	20,1	15,2	25,6	21,2	14,6	27,6	83	55	63	NNE 1	SE 1	S 3	0	2	0	.	
23	19,6	19,4	18,2	17,4	26,6	22,0	16,6	28,4	84	52	51	SSW 2	S 3	S 3	6	3	0	.	
24	18,9	18,1	17,8	17,6	26,4	15,4	17,0	28,3	78	56	85	S 2	S 2	SSE 3	5	8	1	.	Éclairs au NE le soir.
25	19,3	19,3	21,7	12,6	14,4	13,4	12,6	15,4	81	82	80	SW 3	SW 1	SW 2	10	10	6	1,2	
26	23,3	24,9	24,8	12,0	17,6	16,0	11,8	21,6	78	59	59	W 2	W 2	SSW 2	8	7	8	1,4	
27	23,3	23,0	21,1	13,2	19,8	15,0	12,6	22,0	77	49	64	SW 1	W 1	W 2	10	8	0	.	
28	20,0	19,2	19,8	14,2	24,0	19,2	13,8	25,8	69	38	61	SSW 3	SW 3	SW 3	3	4	2	.	
29	21,4	21,1	19,3	17,4	23,0	21,2	14,8	27,2	78	60	55	SW 2	S 2	SSE 4	0	9	0	.	
30	19,4	19,3	19,2	17,2	23,6	19,2	16,6	27,4	80	50	61	SW 6	S 3	S 3	4	6	8	.	O. au SW, S 17 h. 15 à 18 h. 30. Écl. lo s.
31	18,9	20,0	22,2	14,2	13,4	14,0	13,0	20,6	82	98	74	S 3	W 1	WSW 2	10	10	1	9,3	
Moy.	22,21	22,29	22,12	15,33	22,08	18,19	14,56	24,53	74,4	58,3	62,5	2,2	2,0	2,4	4,3	4,9	3,5	33,5	

Septembre 1892.

LANGRES (M. l'abbé Raclot).

Longitude 3°0′ E. — Latitude 47°52′. — Altitude 466m.

DATES.	PRESSION (700 +).			TEMPÉRATURE.					HUMIDITÉ relative.			VENT. Direction et force.			NÉBULOSITÉ.			PLUIE.	REMARQUES.
	6h	12h	21h	6h	12h	21h	Min.	Max.	6h	12h	21h	6h	12h	21h	6h	12h	21h		
1	24,5	26,3	27,5	11,2	17,2	13,6	11,2	20,2	80	57	57	W 2	W 3	WSW 3	6	5	1	6,3	Orage de 4 h. à 5 h.
2	25,9	24,0	20,4	13,2	19,4	15,6	12,2	20,6	57	61	66	SW 2	SW 2	S 3	0	2	1	.	
3	17,7	18,4	18,0	14,0	11,6	10,4	11,6	17,6	78	93	82	SW 3	W 3	WSW 3	5	10	10	.	
4	19,4	20,5	23,0	8,4	13,2	8,0	7,9	14,2	81	66	83	WNW 2	NW 3	NNW 4	10	3	0	12,5	
5	25,5	26,7	27,9	7,0	12,2	10,0	6,8	15,0	94	70	70	NNW 3	NW 4	N 3	10	8	7	.	Brouillard de 5 h. 30 a 6 h. 30.
6	27,5	27,2	25,9	8,2	10,6	6,6	8,0	13,0	72	82	79	N 2	N 4	NNE 2	8	7	0	.	
7	24,2	24,0	23,5	4,6	11,2	10,4	4,6	12,4	90	75	82	NNE 1	NW 1	NW 1	10	10	9	.	Brouillard et gelée blanche le m.
8	20,7	21,1	21,9	9,0	11,8	6,8	8,6	14,8	86	74	88	WSW 2	WNW 5	WSW 2	10	7	10	0,7	Org. avec grésil de 14 h. 15 à 14 h. 45.
9	20,0	19,9	21,3	7,0	12,2	8,4	6,8	15,0	91	67	76	W 4	NW 4	NNW 2	10	7	0	7,3	
10	23,3	24,2	26,1	7,4	13,4	12,0	6,8	15,0	83	75	67	NW 1	NW 1	N 1	3	8	5	.	
11	26,7	27,6	28,2	10,6	15,2	14,2	10,4	15,6	81	87	91	SW 1	W 1	WSW 1	10	10	10	0,1	Bruine le matin.
12	28,2	28,0	24,8	14,4	17,6	14,8	14,2	21,2	87	74	87	W 1	NE 1	S 2	10	7	0	.	
13	22,9	22,2	22,2	14,2	23,0	20,0	12,0	26,2	81	64	53	S 1	SW 1	S 3	0	3	3	.	
14	24,2	25,1	25,0	13,2	17,0	13,8	13,0	24,6	95	81	98	WNW 3	WNW 1	N 1	0	10	3	.	
15	24,3	24,0	22,2	12,8	22,2	16,8	12,6	23,0	93	66	78	SSE 1	S 1	SSE 2	7	3	3	0,2	
16	22,5	22,4	22,6	15,0	23,2	16,8	13,8	26,8	80	56	81	S 5	SSW 3	S 4	6	2	3	2,2	
17	23,2	25,0	27,2	15,6	22,8	12,0	14,8	24,2	73	55	93	S 5	W 2	NNE 2	3	7	5	.	
18	27,3	27,1	25,6	10,0	17,6	13,6	9,4	20,6	92	78	78	E 2	SE 1	E 1	10	0	0	.	Brouillard intense.
19	25,1	25,3	25,0	14,4	22,8	16,8	12,8	23,8	86	48	81	WSW 1	NW 1	NNW 1	0	2	0	.	
20	23,8	22,9	24,0	13,8	23,8	17,4	13,8	26,4	86	42	80	SSE 1	SE 1	WSW 3	2	5	10	.	
21	24,4	24,3	23,8	15,2	18,8	17,0	14,9	19,4	93	79	92	WSW 1	SSE 1	S 3	3	9	3	1,2	
22	24,6	25,0	25,6	15,2	18,2	16,4	15,2	18,8	96	80	92	WSW 1	WSW 1	S 1	8	10	10	0,4	
23	24,6	24,5	23,2	16,2	22,2	16,2	15,6	23,8	96	66	79	SW 1	SSW 1	SSW 1	7	10	0	.	Sér. d'or de 12 h. 30 à 19 h. Écl. j. 21 h.
24	21,5	22,1	22,5	14,4	17,4	15,4	14,0	20,2	95	96	96	SW 2	W 2	WSW 2	9	9	3	9,2	
25	22,4	23,0	23,2	14,6	19,2	15,0	14,6	20,4	95	76	89	W 1	NNW 1	NE 1	4	7	3	.	
26	23,6	23,4	22,0	13,2	20,4	17,2	13,2	22,2	95	76	88	SE 1	SE 1	S 3	0	0	0	.	Rosée le matin.
27	21,2	21,4	19,7	16,0	22,6	19,0	15,8	25,0	89	62	77	SW 2	SW 2	SW 4	3	5	0	.	
28	19,7	19,6	18,3	16,4	19,8	14,0	15,6	20,2	87	71	93	S 4	S 3	S 4	10	6	10	2,0	Or. 4 h. à 5 h. et de 14 h 30 à 15 h. 30. Bd le s.
29	22,8	23,6	21,9	6,2	12,6	10,4	6,0	15,4	97	63	80	W 3	Calme 0	S 2	9	6	3	22,0	
30	20,1	18,9	17,5	10,2	16,2	12,8	9,0	16,8	82	67	77	SW 2	SSW 3	SSW 4	8	7	2	.	
Moy.	23,39	23,59	23,33	12,05	17,51	13,71	11,51	19,75	86,5	70,2	81,2	2,0	1,9	2,3	6,0	6,2	3,8	64,1	

Octobre 1892.

LANGRES (M. l'abbé Raclot).

Longitude 3°0′ E. — Latitude 47°52′. — Altitude 466m.

DATES.	PRESSION (700 +).			TEMPÉRATURE.					HUMIDITÉ relative.			VENT. Direction et force.			NÉBULOSITÉ.			PLUIE.	REMARQUES.
	6h	12h	21h	6h	12h	21h	Min.	Max.	6h	12h	21h	6h	12h	21h	6h	12h	21h		
1	16,0	13,6	13,8	10,8	18,4	10,8	10,2	19,6	85	69	77	SSW 4	SSE 4	S 1	8	4	7	.	Bd à 8 h. écl. et tonn. de 14 h. à 19 h.
2	15,0	15,5	17,0	8,6	15,2	8,2	8,6	16,0	89	47	92	SW 2	SW 3	WSW 3	4	6	10	4,4	
3	19,5	20,7	21,7	7,2	11,2	7,4	7,0	11,8	94	80	94	SW 3	WSW 3	SW 3	8	8	1	4,9	Grésil.
4	19,7	18,9	15,8	7,2	13,0	9,8	6,8	14,2	91	81	89	SSW 3	SSE 2	SE 1	10	4	0	3,8	Brouillard le matin, halo à 12 h.
5	12,5	12,0	11,3	10,4	17,0	12,6	9,8	17,8	84	67	93	SSE 5	S 4	S 3	8	7	4	.	Rosée le matin.
6	07,1	04,8	12,2	11,2	13,4	8,0	10,4	14,4	97	93	89	SE 3	SSE 4	SSW 3	10	10	0	14,5	Brd à 6 h., orage de 13 h. à 13 h. 30.
7	12,4	13,6	13,6	8,6	12,2	9,0	6,8	13,2	83	65	84	SW 3	SW 4	SSW 3	10	8	7	5,8	
8	15,6	17,0	17,3	5,2	11,0	7,8	5,2	11,6	87	71	83	SW 3	WSW 3	SW 3	5	6	3	0,6	
9	18,2	18,7	18,0	5,2	9,6	9,8	5,2	10,8	87	84	79	SW 3	SW 4	SSW 4	6	10	9	0,4	
10	19,8	21,1	22,0	9,4	11,8	10,4	9,4	14,0	79	87	86	WSW 4	WSW 4	SSW 4	10	9	8	0,3	
11	21,4	22,3	22,0	9,6	11,6	7,0	9,2	11,6	92	73	88	SW 3	NW 3	N 1	10	8	10	5,0	
12	20,2	19,0	17,0	6,4	7,6	6,2	6,2	7,6	100	97	100	ESE 1	ENE 2	SE 1	10	10	10	17,1	Brouillard à 6 h.
13	14,1	13,5	13,2	8,0	10,6	10,0	6,2	10,8	100	100	100	SSE 2	SE 3	SE 3	10	10	10	35,4	Brouillard à 6 h.
14	15,7	16,8	18,3	6,2	8,2	6,6	6,0	8,4	91	86	88	SSW 2	S 1	S 4	10	10	9	27,9	
15	17,8	17,8	16,3	5,0	11,2	7,4	4,9	12,4	99	71	83	WSW 1	SSE 1	SSE 2	4	4	4	.	
16	13,5	12,7	11,6	5,0	10,2	6,8	5,0	11,4	94	74	91	S 2	SSW 3	S 2	9	10	10	.	
17	12,5	15,6	18,9	6,4	7,2	4,8	6,2	7,6	85	91	87	WSW 2	NNW 3	N 3	10	10	10	2,5	
18	21,7	22,3	23,2	0,8	4,0	1,8	0,5	5,4	85	64	85	N 2	NE 3	NNE 2	2	6	1	2,4	Gelée blanche le matin.
19	23,4	24,2	24,8	- 2,2	3,4	0,6	- 2,2	4,0	90	70	88	N 3	N 4	NNW 2	2	6	7	.	Gelée blanche le matin.
20	24,9	24,4	22,4	0,4	6,6	2,0	0,4	7,4	93	62	71	NE 1	NE 1	NE 1	1	0	0	.	Gelee blanche le matin.
21	18,5	16,6	13,2	0,4	5,8	4,6	0,3	7,0	93	62	80	N 1	NNW 1	SW 2	0	5	10	.	Forte gelée blanche le matin
22	09,5	10,2	14,7	4,0	4,0	2,6	1,7	4,8	86	77	79	WSW 2	W 4	WSW 3	10	10	1	4,3	Gresil et neige.
23	15,2	16,3	16,7	2,0	5,8	3,6	1,4	6,6	82	63	86	WSW 4	WSW 5	SW 3	10	8	0	3,0	
24	16,2	16,2	18,9	3,8	4,8	3,8	3,4	5,4	90	87	93	SW 3	WSW 1	WSW 1	10	10	6	3,6	
25	16,3	12,9	11,9	2,8	9,0	10,2	2,8	11,4	93	100	93	SSE 2	SW 6	S 7	10	10	10	10,3	Brouillard le matin.
26	16,8	21,8	22,7	0,4	3,4	1,0	0,4	10,8	100	83	88	N 6	NE 5	NE 3	10	10	0	27,0	Grésil et neige.
27	20,9	19,6	18,5	1,6	5,2	8,8	1,0	9,8	84	100	78	SSE 3	SE 3	SSE 5	10	10	0	.	Brouillard jusqu'à 12 h.
28	16,6	15,6	15,3	9,8	15,0	13,8	6,6	15,6	84	67	68	S 8	SSE 8	S 8	2	5	5	.	
29	15,3	16,5	14,6	11,0	11,4	14,2	10,4	14,2	90	92	61	SSW 5	SSE 1	SSE 3	10	10	10	3,9	
30	15,2	15,0	14,0	13,4	14,6	13,2	11,8	15,0	87	74	71	SSE 3	SE 2	SE 3	10	8	9	3,9	Éclairs la nuit.
31	13,5	14,5	14,5	12,0	15,8	13,8	11,8	16,6	85	73	78	SSE 3	WNW 2	E 1	9	9	8	1,0	
Moy.	16,61	16,76	16,95	6,15	9,94	7,63	5,59	11,20	89,5	77,8	84,4	3,0	3,1	2,7	7,7	7,8	5,8	185,0	

Novembre 1892.

LANGRES (M. l'abbé Raclot).

Longitude 3°0′ E. — Latitude 47°52′. — Altitude 466m.

DATES.	PRESSION (700 +).			TEMPÉRATURE.					HUMIDITÉ relative.			VENT. Direction et force.			NÉBULOSITÉ.			PLUIE.	REMARQUES.
	6h	12h	21h	6h	12h	21h	Min.	Max.	6h	12h	21h	6h	12h	21h	6h	12h	21h		
1	13,7	13,6	14,7	12,2	15,8	11,6	12,2	17,4	78	69	97	W 2	NW 1	SW 2	5	8	8	.	Orage de 18 h. à 19 h. 30.
2	17,7	18,5	19,2	8,0	8,0	7,2	7,2	8,6	100	94	88	WNW 3	NW 2	W 1	10	10	0	16,5	
3	18,0	19,1	22,1	6,2	9,6	9,0	5,4	11,4	94	95	86	SSW 2	SSW 4	SSW 2	10	9	7	1,8	Brouillard le soir.
4	24,1	24,9	24,9	7,4	8,8	8,2	7,2	9,8	97	91	89	SSW 1	SW 1	S 2	10	9	1	1,3	Brouillard le matin.
5	24,9	24,0	22,1	5,6	10,4	10,6	5,4	11,8	94	86	86	S 3	S 5	S 5	4	6	3	.	Brouillard de 6 h. 15 à 6 h. 30.
6	21,2	21,3	21,8	9,8	10,0	8,0	9,4	10,4	92	92	94	WSW 2	W 1	W 2	9	10	7	2,2	
7	22,5	23,8	25,1	5,6	6,2	6,0	5,2	7,2	100	97	94	NW 2	NW 1	N 2	10	10	10	4,6	Brouillard de 6 h. à 8 h.
8	26,4	26,8	27,2	6,4	9,2	6,8	5,9	9,2	97	84	88	NE 2	E 3	E 1	10	8	10	0,3	Demi-halo à 11 h.
9	26,4	25,4	24,8	4,8	10,2	7,4	4,8	10,8	93	76	89	SE 2	ESE 2	SE 2	10	3	7	.	
10	25,2	25,1	24,7	6,6	10,6	9,0	6,5	10,9	97	85	92	S 3	S 1	SSE 2	9	4	10	3,3	Brume le soir.
11	24,1	24,1	22,9	7,8	10,0	9,0	7,5	11,2	94	89	97	SSW 1	SW 1	S 1	10	10	10	.	Brouillard le matin.
12	21,5	21,5	21,2	7,8	9,6	7,2	7,3	10,0	100	100	100	SSE 1	SW 2	W 1	10	10	10	0,5	Brouillard et bruine le matin.
13	21,4	21,2	21,0	3,8	7,2	7,4	3,4	8,0	100	100	100	SSW 1	S 3	SSE 1	7	10	10	3,5	Bruine le matin, brd la journée.
14	21,1	21,8	21,7	7,4	8,2	9,2	6,8	10,6	100	100	100	S 3	S 1	S 1	10	10	2	.	Brouillard toute la journée.
15	21,8	22,4	21,4	9,6	12,2	10,4	7,7	12,2	100	81	93	SSW 3	S 3	S 5	6	0	0	.	Brouillard le matin.
16	20,9	20,3	19,3	8,0	12,2	11,0	7,8	12,4	100	78	80	S 3	S 3	S 3	10	0	0	.	Brouillard le matin.
17	19,5	19,9	19,6	10,2	12,8	10,2	8,5	13,0	84	77	89	SSW 3	Calme 0	SW 1	6	8	8	.	
18	19,6	19,8	18,3	8,4	8,4	7,6	8,4	9,3	97	97	97	SSW 1	Calme 0	Calme 0	10	10	10	9,7	Brouillard.
19	16,3	14,7	15,0	6,0	7,4	6,8	5,7	8,2	100	100	100	SE 1	SE 1	SE 1	10	9	10	1,4	Brouillard le matin.
20	17,9	22,5	25,9	6,4	5,0	4,6	5,0	6,8	100	100	97	WNW 1	W 3	Calme 0	10	10	10	4,5	Bruine et brouillard.
21	26,6	27,3	28,1	5,0	6,0	3,6	4,4	6,4	97	85	97	ENE 2	NE 3	E 2	10	7	10	.	
22	28,0	28,0	27,3	1,8	2,4	1,0	1,4	3,6	100	93	100	SE 4	SE 2	SE 1	10	8	10	.	Brouillard le matin.
23	26,1	26,9	27,2	0,6	1,4	1,2	0,1	2,0	100	100	100	SSE 1	ESE 1	SE 1	4	10	10	.	Brouillard, bruine le soir.
24	26,5	26,7	26,2	1,4	5,2	4,5	1,3	6,3	100	88	97	Calme 0	WSW 1	WSW 3	10	7	10	0,5	Bruine et brd le matin et le soir.
25	25,5	25,2	26,1	4,8	6,2	5,0	4,5	6,3	100	97	100	SW 2	W 1	ENE 2	10	9	10	2,2	Brouillard et bruine le matin.
26	26,1	26,9	27,1	1,0	2,4	1,6	0,7	3,0	100	95	93	ESE 1	SE 1	S 2	10	10	8	0,4	Brouillard le matin.
27	26,1	28,2	32,3	1,0	3,8	1,2	1,0	5,2	96	87	85	S 2	ESE 1	NNE 1	10	9	5	0,7	
28	33,1	33,5	32,1	0,2	0,6	0,4	- 0,4	0,9	96	96	100	NE 2	NE 1	NNE 3	10	10	10	.	Gelée blanche le matin, brd le soir.
29	30,2	29,5	27,5	- 0,5	- 0,5	- 0,5	- 0,6	0,3	100	100	100	SW 1	SW 1	WSW 2	10	10	10	.	Brouillard et brume.
30	25,5	25,8	27,7	0,6	3,6	2,0	- 0,7	3,7	100	100	96	SSW 5	W 3	NNW 1	10	10	5	2,3	Brouillard le matin.
Moy.	23,26	23,62	23,82	5,46	7,43	6,24	4,97	8,23	96,9	91,0	94,1	2,0	1,8	1,8	9,0	8,1	7,4	55,7	

Décembre 1892.

LANGRES (M. l'abbé Raclot).

Longitude 3°0′ E. — Latitude 47°52′. — Altitude 466m.

DATES.	PRESSION (700 +).			TEMPÉRATURE.					HUMIDITÉ relative.			VENT. Direction et force.			NÉBULOSITÉ.			PLUIE.	REMARQUES.
	6h	12h	21h	6h	12h	21h	Min.	Max.	6h	12h	21h	6h	12h	21h	6h	12h	21h		
1	27,2	26,5	23,4	0,6	2,8	2,4	0,1	2,9	88	83	93	NW 1	WSW 2	SSW 3	10	6	8	1,8	Gelée blanche, halo lunaire.
2	21,3	23,2	24,6	5,0	5,8	2,0	2,0	6,1	97	97	100	SW 3	WSW 4	NE 3	10	10	10	6,5	Brouillard le soir.
3	21,9	20,7	16,4	1,6	2,4	4,6	1,5	5,1	100	100	100	SSE 1	SSE 3	S 4	10	10	10	1,6	Brouillard la journée.
4	11,4	11,8	15,6	4,4	0,4	- 2,0	0,4	5,5	100	100	97	WSW 2	WNW 3	W 6	10	10	8	12,6	Neige.
5	14,1	13,7	13,8	- 1,8	- 0,2	- 2,4	- 2,3	- 0,2	96	90	96	W 3	W 3	WSW 3	7	8	2	7,4	Neige.
6	15,4	18,3	19,5	- 3,0	- 2,4	- 2,2	- 3,4	- 2,0	97	93	92	WSW 3	W 2	SSW 2	10	10	10	4,3	Neige.
7	19,0	18,8	19,4	- 0,8	0,8	- 1,6	- 3,6	0,8	100	96	97	SW 2	W 1	Calme 0	10	10	9	3,3	Neige le matin.
8	21,5	23,5	24,1	- 3,8	- 3,8	- 4,4	- 4,4	- 2,7	98	92	94	NW 2	NW 2	NW 2	10	7	10	2,1	Neige le matin.
9	21,5	17,5	11,7	- 6,2	- 7,4	- 3,4	- 8,1	- 1,0	91	94	97	SSW 4	SSW 3	SSW 7	1	7	10	.	Neige.
10	14,0	17,0	20,2	- 1,8	- 3,4	- 5,8	- 6,9	- 0,9	98	95	94	W 6	NW 4	W 2	10	10	0	12,7	Givre et neige.
11	19,0	15,2	13,2	- 4,2	- 2,8	- 1,4	- 7,9	0,8	97	98	100	SSW 3	SSW 5	S 5	3	10	10	1,6	Givre et neige.
12	15,2	16,2	13,6	2,0	3,0	2,8	- 2,8	3,1	100	97	100	SW 4	SW 4	SW 5	10	10	10	12,8	
13	15,5	18,5	23,9	2,6	2,4	0,0	1,8	2,7	100	93	95	W 2	NW 2	N 2	10	7	8	15,2	
14	26,7	27,7	27,6	- 2,4	- 2,0	- 0,8	- 3,4	0,0	99	100	90	WNW 2	NW 1	SW 1	5	4	8	.	Brouillard et givre.
15	26,6	27,2	28,0	- 0,2	1,8	5,2	- 0,8	5,4	100	100	100	SSW 2	SW 3	SW 2	10	10	10	0,6	Brouillard, bruine et verglas.
16	30,1	31,9	32,4	5,0	5,8	3,4	4,9	6,3	100	100	93	W 2	Calme 0	NNW 1	10	10	0	4,9	Brouillard et bruine.
17	31,1	31,4	32,0	1,4	- 0,6	- 1,2	- 1,2	1,6	100	100	100	SE 2	SSE 2	SE 2	0	10	5	.	Gelée blanche, brouillard.
18	31,4	30,9	30,6	- 2,8	- 0,2	1,6	- 2,8	6,0	100	100	65	SSE 2	SSE 1	S 1	4	6	0	.	Brouillard et givre.
19	28,2	27,1	24,9	0,6	3,8	2,6	- 2,3	7,1	52	59	96	SSW 3	S 3	SSW 3	0	0	0	.	Brouillard et gelée blanche.
20	23,4	23,0	23,1	- 2,0	- 1,0	0,0	- 4,5	2,9	85	88	98	SW 1	W 1	WNW 3	0	0	10	.	Brouillard et gelée blanche.
21	22,7	22,5	22,5	- 0,6	0,0	0,0	- 0,9	0,3	100	100	100	NNW 1	N 1	NNE 1	10	10	10	0,7	Brouillard, bruine et brume.
22	20,8	20,4	18,8	- 0,8	0,0	- 1,0	- 0,9	0,2	100	100	100	E 1	E 1	ENE 1	10	10	10	.	Brume.
23	17,7	18,3	18,6	- 1,4	- 2,0	- 2,8	- 2,3	- 1,0	100	98	94	NE 1	NE 2	NNE 3	10	10	3	.	Brume.
24	17,4	16,8	17,2	- 6,8	- 4,4	- 7,2	- 7,3	- 3,1	95	92	92	NE 1	NE 3	NE 4	0	0	0	.	Forte gelée blanche.
25	15,7	15,4	15,8	- 8,6	- 5,4	- 8,0	- 9,1	- 4,0	94	92	93	SE 1	SE 3	ESE 3	2	3	1	.	Gelée blanche.
26	16,7	17,7	19,8	- 9,6	- 6,4	- 6,8	- 9,9	- 3,9	94	85	72	E 3	ENE 2	NE 3	1	2	0	.	Gelée blanche.
27	20,5	21,5	22,4	- 8,6	- 4,4	- 6,2	- 8,7	- 1,9	90	78	72	NNE 2	NNE 3	NNE 6	0	0	0	.	Gelée blanche.
28	22,8	23,6	23,7	- 9,0	- 6,0	- 6,6	- 9,5	- 4,8	82	76	76	SE 4	SE 2	SE 1	0	0	0	.	Gelée blanche.
29	20,7	18,5	16,8	- 9,0	- 6,0	- 6,0	- 9,3	- 5,0	83	82	81	SSE 3	SE 1	SSE 2	0	1	1	.	Gelée blanche.
30	14,2	13,6	12,4	- 7,4	- 7,0	- 7,4	- 9,5	- 6,8	83	83	91	SE 2	E 2	ENE 1	0	0	0	.	Gelée blanche, brume
31	11,5	10,7	10,7	- 6,4	- 2,6	- 4,8	- 8,4	- 2,0	95	85	89	E 2	ENE 2	NE 3	0	0	0	.	Givre.
Moy.	20,49	20,62	20,54	-2,39	-1,26	-1,85	-3,85	0,56	94,0	91,8	92,2	2,3	2,3	2,7	5,6	6,2	5,3	88,1	

Janvier 1892.

MONT VENTOUX (Observatoire).

Longitude 2°56′ E. — Latitude 45°17′. — Altitude 1900m.

DATES.	PRESSION (500 et 600 +).			TEMPÉRATURE.					HUMIDITÉ relative.			VENT. Direction et force.			NÉBULOSITÉ.			PLUIE.	REMARQUES.
	6h	12h	21h	6h	12h	21h	Min.	Max.	6h	12h	21h	6h	12h	21h	6h	12h	21h		
1	01,7	00,5	99,9	- 1,3	- 0,5	- 2,1	.	0,2	100	100	100	NNW 6	NNW 6	N 6	10	10	10	.	Brouillard.
2	98,6	97,1	02,8	- 9,1	- 7,7	- 9,0	- 9,9	- 5,1	100	100	69	NNE 6	NNE 7	N 4	10	10	1	.	Brouillard.
3	03,9	03,7	01,5	- 4,4	- 0,2	- 2,3	- 9,8	2,8	59	12	40	NE 3	N 1	N 3	0	0	1	.	Brume le matin.
4	00,4	99,5	98,0	- 2,1	- 2,6	- 6,2	- 3,7	0,1	100	100	74	NW 3	W 4	NW 2	10	10	5	.	Brouillard.
5	97,0	97,1	96,7	- 9,8	- 9,5	-12,3	-10,1	- 6,5	74	100	100	NE 3	N 2	NE 4	10	10	10	.	Brouillard.
6	95,8	95,7	96,1	-12,1	- 8,4	- 7,2	-14,5	- 3,9	70	100	100	N 6	N 7	N 6	6	10	10	1,2	Brd à partir de 9 h. Neige à 14 h.
7	98,4	98,9	98,9	- 4,9	- 3,7	- 4,4	- 8,9	- 2,6	100	100	100	N 3	N 3	W 4	10	10	10	1,0	Brouillard.
8	97,9	96,8	95,9	- 4,5	- 4,1	- 6,1	- 6,8	- 3,2	100	100	100	SSW 3	SSW 5	S 4	10	10	10	.	Brouillard, neige la nuit.
9	89,9	89,1	88,1	- 9,9	- 9,0	-11,9	- 9,7	- 7,3	100	100	100	NNW 5	N 4	N 5	10	10	10	5,2	Brouillard.
10	90,1	91,4	94,0	-13,4	- 9,9	- 9,8	-14,7	- 3,7	68	100	74	N 4	N 4	WSW 5	2	10	2	.	Brouillard, neige la nuit.
11	95,5	96,1	96,8	- 5,9	- 5,0	- 4,4	- 9,9	- 1,3	100	100	100	S 6	S 5	S 5	10	10	10	0,4	Brouillard, neige la nuit.
12	96,8	95,1	93,9	- 4,3	- 3,9	- 3,9	- 5,3	- 0,5	100	100	100	SSE 4	SSE 4	S 5	10	10	10	2,4	Brouillard, neigé de 10 h. à 11 h.
13	89,6	85,9	84,9	- 1,9	- 0,5	- 2,1	- 5,1	0,8	100	100	100	S 6	S 7	S 7	10	10	10	3,4	Neige.
14	84,8	85,7	87,0	- 4,9	- 4,0	- 7,3	- 5,4	- 0,8	100	100	100	NNW 5	NW 4	NW 3	10	10	10	.	Brouillard, neige de 14 h. à 15 h.
15	86,9	86,8	86,9	-11,0	-12,1	-13,3	-11,5	- 9,4	100	100	100	NNW 6	NNW 5	NNW 5	10	10	10	5,4	Brouillard.
16	92,3	95,2	95,2	-10,8	- 8,0	- 8,8	-14,8	- 5,2	65	47	78	N 5	N 5	S 6	4	6	10	.	
17	96,2	96,1	96,4	- 4,1	- 3,2	- 5,0	- 9,3	1,2	100	100	100	S 6	S 6	S 6	10	10	10	.	Brouillard.
18	98,3	96,2	96,2	- 4,4	- 3,3	- 3,5	- 6,8	.	91	82	82	SSE 6	SSE 5	SSE 5	10	10	10	.	Brouillard.
19	97,0	96,0	97,2	- 4,6	- 2,1	- 4,5	- 5,4	.	86	78	81	E 3	N 3	NNE 3	10	9	9	.	
20	97,9	98,0	98,2	- 2,8	- 0,2	- 5,3	- 5,0	.	78	78	100	NNE 2	NNE 2	S 2	10	8	10	.	Brouillard le soir.
21	00,3	00,8	03,2	- 5,1	- 2,2	- 3,1	- 6,4	.	100	100	100	NNW 3	NNW 2	S 3	10	10	10	.	Brouillard et neige.
22	00,9	07,3	08,0	- 2,9	- 1,2	- 1,6	- 7,1	.	100	100	100	SSW 3	N 3	NNW 3	10	10	10	9,0	Brouillard, neige jusqu'à 11 h. 30.
23	08,2	08,1	06,8	- 2,8	- 2,2	- 2,8	- 4,4	.	100	100	100	N 3	N 2	NNE 3	10	10	10	5,0	Brouillard.
24	07,5	07,5	06,7	0,2	4,1	- 1,1	- 3,4	6,2	60	37	66	NE 1	ENE 1	E 1	0	0	0	.	
25	05,7	05,1	03,1	- 2,1	2,5	- 4,2	- 3,2	3,2	50	61	100	N 3	N 2	N 5	2	4	10	.	Brouillard.
26	99,0	96,4	02,8	- 7,9	- 6,8	- 9,9	-11,2	- 5,2	71	68	67	N 7	NNE 7	NNE 5	2	0	0	.	
27	00,7	01,0	02,8	- 9,1	- 5,6	- 6,9	-13,7	- 3,6	69	69	100	NNE 6	N 6	N 6	1	2	10	.	Brouillard à partir de 18 h.
28	96,8	99,0	05,1	- 7,9	- 6,5	- 7,7	-11,5	- 4,7	100	100	66	NNW 7	NNW 6	N 5	10	10	3	.	Brouillard jusqu'à 15 h.
29	07,4	06,9	07,3	- 7,3	- 5,1	- 4,1	- 8,9	- 3,0	66	90	100	N 5	N 6	N 5	0	8	10	.	Brouillard à partir de 18 h.
30	09,8	10,9	08,9	3,1	5,0	0,4	- 5,1	6,1	72	49	57	N 5	N 6	N 6	8	3	1	.	
31	08,2	08,0	06,9	0,1	0,9	- 1,6	- 1,4	2,4	60	65	55	N 6	N 6	N 5	1	1	1	.	
Moy.	98,50	98,45	98,91	-5,42	-3,71	-5,55	-7,90	-1,52	85,1	85,0	87,4	4,5	4,4	4,4	7,3	7,8	7,5	33,0	

Février 1892.

MONT VENTOUX (Observatoire).

Longitude 2°56′ E. — Latitude 44°17′. — Altitude 1900m.

DATES.	PRESSION (500 et 600 +).			TEMPÉRATURE.					HUMIDITÉ relative.			VENT. Direction et force.			NÉBULOSITÉ.			PLUIE.	REMARQUES.
	6h	12h	21h	6h	12h	21h	Min.	Max.	6h	12h	21h	6h	12h	21h	6h	12h	21h		
1	07,0	05,0	02,8	3,1	2,9	- 1,9	- 1,8	5,2	66	69	100	NW 2	S 3	S 4	1	4	10	.	Neige la nuit.
2	96,4	94,2	90,7	- 3,4	- 4,1	- 7,7	- 3,5	- 3,1	100	100	100	SE 5	NNE 4	NNW 5	10	10	10	5,3	Brd. neige de 8 h. à 11 h. 30 et la nuit.
3	89,5	87,8	86,5	-10,4	- 7,1	- 8,2	-11,5	- 6,1	100	100	100	W 4	NW 5	N 6	10	10	10	12,4	Brouillard, neige de 7 h. à 9 h. 30.
4	89,9	93,3	96,2	-11,4	- 8,1	-12,3	-11,9	- 6,9	100	100	100	N 6	N 6	N 6	10	10	8	3,4	Brouillard, neige la nuit.
5	00,0	00,1	01,9	- 3,9	- 1,1	- 1,9	-12,4	- 0,6	100	100	100	N 4	N 4	NW 3	10	10	10	2,4	Brouillard, neige de 6 h. à 11 h. 30.
6	99,7	00,2	01,5	- 5,4	- 4,0	- 4,7	- 5,7	- 3,3	90	81	100	NW 5	NW 6	NW 6	1	0	10	5,5	Brouillard la nuit.
7	02,6	01,9	01,8	- 1,1	- 0,4	- 2,3	- 4,9	0,8	100	100	100	N 5	N 5	N 5	10	10	10	.	Brouillard.
8	01,8	01,5	98,8	- 2,6	- 2,0	- 2,6	- 4,6	- 1,2	100	100	100	NNE 5	NNE 5	NNW 5	10	10	10	.	Brouillard.
9	95,1	94,7	98,7	- 7,4	- 5,4	- 8,2	- 8,1	- 4,1	100	100	100	N 5	NNW 5	NNW 5	10	10	10	.	Brouillard.
10	00,7	01,4	02,1	-10,8	- 6,2	- 9,9	-11,8	- 3,4	72	79	67	ENE 3	ENE 3	NW 3	7	10	8	.	Brouillard de 12 h. à 13 h. 30.
11	02,1	05,0	05,9	- 7,4	- 0,4	- 2,9	-11,0	5,1	78	73	46	SW 3	SW 2	N 2	8	8	0	.	
12	06,2	05,9	05,2	- 0,4	1,9	- 0,2	- 3,4	- 4,4	89	56	66	SSE 2	SSE 2	N 2	4	0	0	.	
13	00,1	97,0	94,7	- 2,9	- 2,8	- 9,8	- 3,9	- 1,8	53	30	67	NNE 5	NNE 5	NNE 7	0	0	8	.	
14	94,0	95,0	96,5	-15,8	-11,4	-12,8	-19,8	- 6,8	72	43	61	N 7	N 5	N 6	0	0	0	.	
15	96,5	95,8	94,7	- 4,2	- 1,2	- 2,1	-12,6	- 0,2	73	27	59	N 3	NW 3	NW 3	1	0	0	.	
16	92,8	92,2	92,2	- 3,6	- 1,4	- 3,5	- 4,0	0,2	73	43	55	SW 3	SW 3	N 3	0	0	6	.	W à 13 h. 10.
17	87,6	86,1	85,1	- 4,9	- 4,0	-11,0	- 5,4	- 2,2	100	100	100	S 3	S 3	N 3	10	10	10	.	Brd, nge de 13 h. 5 à 13 h. 25, écl., tonn.
18	84,0	87,5	87,7	-15,2	- 7,4	-11,8	-17,2	- 5,2	55	56	100	S 3	N 3	SSE 3	0	0	10	7,1	Neige la nuit.
19	87,0	87,0	85,6	- 4,5	- 1,4	- 1,5	-12,2	1,2	100	100	100	SSE 5	SSE 5	SSE 6	10	10	10	5,0	Brouillard, neige la nuit.
20	93,3	95,7	96,9	- 0,8	- 0,7	- 3,2	- 1,2	2,8	100	100	100	SSE 3	SSE 3	SSE 3	10	10	10	15,2	Brouillard, neige.
21	95,3	92,8	92,1	- 7,1	- 3,0	- 5,2	- 7,1	- 0,4	100	100	100	ESE 5	SE 5	SE 7	10	10	10	12,2	Brd le soir, neige à partir de 13 h.
22	95,8	96,7	97,1	- 0,4	- 0,2	- 0,5	- 6,2	- 3,2	100	100	100	SSE 3	SSE 3	SSE 3	10	10	10	8,2	Brouillard, neige de 11 h. à 18 h.
23	97,1	98,1	97,9	- 2,6	- 1,4	- 2,5	- 3,4	3,0	100	100	100	SSE 3	SSE 3	SSE 3	10	10	10	14,1	Brouillard.
24	00,6	01,9	02,3	- 2,4	- 1,0	- 3,9	- 3,2	- 0,2	100	100	100	SSE 3	S 3	S 4	10	10	10	.	Brd, neige et grêle de 14 h. à 14 h. 50.
25	02,3	01,5	01,8	- 4,6	- 2,1	- 4,9	- 6,5	- 1,8	90	100	100	SSE 4	SSE 4	SE 4	10	10	10	2,4	Brd, nge de 14 h. à 15 h., de 17 h. à 18 h.
26	02,8	03,7	03,7	- 5,8	- 2,8	- 4,1	- 7,1	-1,3	79	53	55	N 3	N 3	NNE 3	0	0	2	5,3	
27	02,8	01,5	99,9	- 5,3	- 3,2	- 3,9	- 6,1	- 2,0	76	100	100	ESE 3	SE 2	S 5	2	10	10	.	Brouillard le soir, neige la nuit.
28	99,7	99,5	99,1	- 2,6	- 1,4	- 1,9	- 5,4	0,3	100	100	100	S 4	S 4	S 3	10	10	10	9,4	Brouillard.
29	99,3	99,9	98,9	- 4,4	- 1,5	- 4,9	- 5,1	0,1	67	75	85	NE 3	W 2	W 2	1	4	5	.	
Moy.	97,31	97,34	97,18	-5,11	-2,79	-5,18	-7,48	-1,06	87,3	82,2	88,3	3,9	3,8	4,1	6,4	6,8	7,8	107,9	

Mars 1892.

MONT VENTOUX (Observatoire).

Longitude 2°56′ E. — Latitude 44°17′. — Altitude 1900m.

DATES.	PRESSION (500 et 600 +). 6h	12h	21h	TEMPÉRATURE. 6h	12h	21h	Min.	Max.	HUMIDITÉ relative. 6h	12h	21h	VENT. Direction et force. 6h	12h	21h	NÉBULOSITÉ. 6h	12h	21h	PLUIE.	REMARQUES.
1	96,9	96,8	96,0	- 5,0	- 3,7	- 5,7	- 5,1	- 1,9	67	100	100	N 4	NW 3	N 4	2	10	10	.	Brd à partir de 10 h., nge et gr. de 11h.
2	93,1	93,3	92,6	-11,4	- 8,5	-11,5	-11,7	- 7,8	100	100	100	N 4	N 4	NNW 4	10	10	10	3,3	Brouillard. [à 14 h. 30.
3	91,1	92,9	93,3	-12,2	- 5,2	-10,1	-12,6	- 4,8	100	56	67	N 4	N 1	NW 2	10	3	1	.	Brouillard le matin, brume le soir.
4	92,1	93,3	95,0	-14,0	-11,4	-15,9	-14,1	- 9,4	100	56	91	NE 1	NNE 2	N 4	10	3	2	2,4	Brd à 18 h., neige le matin et le soir.
5	96,4	97,1	97,0	-15,7	-11,1	-12,4	-17,9	- 6,9	64	53	63	NE 4	N 3	N 5	0	2	1	3,2	Brume.
6	97,1	96,8	96,3	-11,2	- 9,4	-10,1	-14,0	- 5,8	65	61	100	S 2	S 2	S 3	1	8	10	.	Brouillard à partir de 16 h.
7	93,6	93,4	93,3	- 9,1	- 6,8	- 7,3	-11,4	- 5,2	69	68	78	SSW 3	NNE 3	NNE 3	6	8	8	.	
8	93,7	93,0	95,6	- 6,1	- 3,9	- 4,2	- 9,4	- 3,1	100	100	81	S 3	SSE 3	SE 2	10	10	10	2,4	Brouillard, neige à 6 h.
9	95,6	95,5	94,7	- 3,3	- 3,1	- 5,3	- 4,2	- 2,4	100	100	100	SSW 2	N 2	N 3	10	10	10	4,1	Fort brd, neige la nuit du 8 au 9.
10	91,9	91,3	91,8	- 7,3	- 6,8	-14,5	- 7,4	- 4,8	100	100	72	SE 3	NNW 3	NNW 3	10	10	10	.	Brouillard le matin, neige la nuit.
11	90,5	90,7	90,9	-15,6	-14,0	-14,0	-16,4	-10,8	100	100	66	N 3	NNW 3	NNW 3	10	10	10	4,1	Brouillard jusqu'à 13 h. 40.
12	89,9	91,2	90,8	-13,5	- 7,8	-11,4	-16,2	- 6,4	50	63	100	N 3	WSW 3	SSE 3	1	8	10	.	Neige à partir de 17 h. 30.
13	90,5	91,1	89,6	- 5,1	- 3,2	- 5,4	-11,7	- 1,9	100	100	100	S 3	SE 3	S 5	10	10	10	8,3	Brouillard, neige jusqu'à 11 h. 20.
14	89,7	92,1	93,4	- 3,7	- 1,9	- 4,4	- 5,4	- 1,6	100	100	100	N 3	NW 3	NW 5	10	5	10	5,1	Bd, ng. de 14 h. 10 à 16 h 15 et après (*)
15	95,4	98,6	01,9	-12,4	- 7,1	- 6,3	-12,7	- 5,3	100	100	89	NNW 6	WNW 6	NW 5	10	2	8	25,1	Brouillard jusqu'à 15 h.
16	02,1	03,7	03,9	- 5,7	- 4,4	- 5,5	- 7,6	- 4,0	100	100	85	NW 5	NW 6	N 6	10	10	4	.	Brouillard jusqu'à 15 h. 30.
17	05,5	08,3	08,7	- 2,9	- 0,6	- 1,1	- 5,7	2,1	74	37	65	N 6	NE 5	NNE 3	0	2	2	.	
18	09,3	09,5	07,8	- 1,9	1,0	- 0,5	- 1,9	2,9	75	48	52	SSE 2	S 2	E 2	1	1	0	.	
19	06,4	06,8	05,9	- 1,6	1,1	- 3,1	- 2,0	2,2	52	48	74	SSE 4	SSE 4	S 3	0	0	6	.	Grésil la nuit.
20	05,8	08,4	09,4	- 4,8	- 2,9	- 4,1	- 5,1	- 0,5	100	100	100	S 5	S 3	W 2	10	10	10	0,4	Brouillard, grésil à 18 h.
21	10,8	11,1	10,8	- 5,4	- 2,9	- 2,7	- 6,2	- 0,4	74	48	70	N 3	N 3	N 3	0	10	2	1,3	Brouillard de 12 h. à 15 h.
22	10,7	10,6	09,5	- 2,7	2,0	- 0,5	- 3,1	2,3	74	48	70	N 2	SW 2	N 2	1	2	2	.	
23	08,3	08,0	07,2	- 0,8	2,3	0,0	- 1,9	3,9	84	79	63	S 3	S 2	E 2	10	10	6	.	Brume le m., brd de 14 h. à 14 h. 50.
24	06,0	06,3	05,4	- 0,6	0,0	- 1,1	- 1,1	2,1	85	100	100	SE 3	SSE 3	S 6	6	10	10	.	Brouillard de 20 h. à 21 h.
25	03,8	03,8	02,5	- 3,3	- 1,1	- 1,9	- 3,9	- 0,5	100	100	100	SE 6	S 6	SE 6	6	10	10	1,1	Brouillard, neige de 15 h. à 15 h. 50.
26	02,4	03,5	03,1	- 0,5	1,1	1,2	- 3,1	2,3	100	100	100	S 4	S 4	SE 3	10	10	10	5,3	Brouillard, neige de 7 h. à 7 h. 30.
27	02,9	02,9	01,6	2,0	3,0	3,0	- 0,9	3,6	100	100	100	SE 5	SSE 6	S 6	10	10	10	6,3	Brouillard.
28	98,9	99,2	98,5	1,6	2,9	2,0	1,5	3,9	100	100	100	SE 6	SE 6	SE 5	10	10	10	12,0	Brouillard, neige la nuit.
29	93,7	94,6	93,3	- 2,6	- 1,2	- 0,9	- 3,1	0,1	100	100	100	N 3	N 3	ESE 2	10	10	10	11,3	Brouillard, neige le soir.
30	94,2	97,0	99,8	- 0,7	1,0	- 3,3	- 2,1	1,9	100	100	100	SE 5	SE 6	E 6	10	10	10	26,0	Brouillard, neige de 8 h. à 12 h. 30.
31	04,8	07,6	09,2	- 5,1	0,4	1,1	- 5,3	1,7	90	89	60	E 6	E 6	SE 4	0	8	2	9,4	Brouillard de 14 h. à 16 h.
Moy.	98,87	99,69	99,64	-5,83	-3,30	-5,03	-7,15	-1,76	87,8	82,4	85,4	3,7	3,6	3,7	6,6	7,5	7,2	131,1	(*) 21 h., écl. à 16 h. et 21 h., tonn. à 16 h.

Avril 1892.

MONT VENTOUX (Observatoire).

Longitude 2°56′ E. — Latitude 44°17′. — Altitude 1900m.

DATES.	PRESSION (500 et 600 +). 6h	12h	21h	TEMPÉRATURE. 6h	12h	21h	Min.	Max.	HUMIDITÉ relative. 6h	12h	21h	VENT. Direction et force. 6h	12h	21h	NÉBULOSITÉ. 6h	12h	21h	PLUIE.	REMARQUES.
1	09,8	09,7	07,5	3,1	5,2	4,1	0,9	6,4	63	54	62	E 2	E 2	E 2	0	1	1	.	
2	06,7	06,4	06,5	5,1	6,4	5,6	3,7	8,8	69	65	75	ESE 2	N 2	N 2	3	6	3	.	
3	06,6	08,0	07,9	5,2	7,2	6,0	4,6	8,4	66	51	56	NE 2	E 2	N 2	1	1	0	.	
4	08,4	09,2	07,8	5,6	7,4	5,2	4,5	9,3	63	53	51	NE 2	W 2	SW 3	1	2	1	.	
5	07,0	07,0	04,6	5,4	7,8	5,7	5,2	9,4	40	56	73	S 3	SSE 3	E 1	5	7	8	.	
6	03,4	02,8	01,6	4,1	7,0	3,6	4,0	8,8	40	40	86	SSE 3	SSE 1	ENE 1	7	10	10	.	
7	00,2	99,8	99,8	2,0	4,0	2,9	2,0	4,8	100	83	100	NNW 4	NNW 3	NNW 3	10	10	10	5,1	Brouillard.
8	00,5	01,2	02,0	4,4	2,8	2,5	2,7	5,8	74	80	100	NE 1	SE 3	SSE 3	5	10	10	3,4	Or. a l'E a 12 h., grêle de 12 h. à 12 h. 35.
9	02,5	03,1	03,4	2,0	4,0	1,6	2,0	7,4	85	80	85	SE 3	SE 3	SSE 3	4	10	10	7,4	T. à l'E, grés. de 12 h. à 12 h. 20, bd 15 h.
10	04,3	04,1	03,9	1,6	1,8	0,6	1,0	3,8	89	100	100	NE 3	NE 3	SSE 3	4	10	10	2,0	Bd de 14 h. 16 h. 30, ng de 14 h. 14 h. 10.
11	03,7	03,9	01,0	- 1,2	2,8	0,1	- 1,3	4,8	65	80	100	ESE 2	S 2	SSE 3	0	5	7	1,2	Brouillard le soir.
12	97,3	96,6	96,0	- 0,5	0,4	- 0,5	- 1,1	1,4	100	100	100	S 5	SSE 4	SE 5	10	10	10	3,1	Brouillard, neige de 15 h. à 15 h. 30.
13	93,8	94,0	94,3	- 1,6	- 0,3	- 0,8	- 1,9	0,6	100	100	100	ESE 3	ESE 3	ESE 3	10	10	10	4,2	Bd. nge à partir de 10 h. 5, grésil la n.
14	94,1	95,8	96,9	- 2,6	- 0,8	- 1,4	- 3,1	0,2	100	100	100	N 3	NNW 3	W 3	10	10	10	14,2	Brouillard, neige la nuit.
15	97,2	98,6	98,8	- 2,5	- 0,2	- 2,1	- 3,2	1,4	100	60	83	W 3	NNW 2	SSE 3	10	8	8	8,2	Brouillard le matin.
16	95,7	94,8	94,5	- 2,0	- 1,4	- 4,1	- 4,4	0,6	100	100	73	S 3	NNE 3	N 4	10	10	8	2,1	Brouillard et neige.
17	94,4	96,3	99,9	- 9,4	- 6,4	- 6,8	- 9,8	- 3,8	55	45	41	N 5	N 5	SSE 5	0	0	0	10,1	
18	99,9	00,0	98,5	- 6,9	- 8,8	-10,4	- 7,3	- 4,9	100	64	100	SSE 3	NNW 3	NNW 6	10	8	10	1,1	Brouillard, neige la nuit.
19	95,9	96,3	00,0	-10,2	- 7,8	- 9,9	-11,2	- 5,4	100	100	100	N 6	N 7	N 6	10	10	8	7,1	Brouillard jusqu'a 5 h. 50.
20	02,4	03,4	03,0	- 8,8	- 7,1	- 6,2	-10,2	- 3,9	52	47	63	N 6	N 5	N 5	0	0	0	.	
21	03,5	05,9	06,5	- 4,8	- 0,4	- 1,2	- 8,8	0,4	67	73	72	N 5	N 5	.	0	0	.	.	
22	07,1	07,4	09,5	- 2,8	2,4	1,7	- 4,4	4,5	100	85	71	NNE 5	NNE 5	NNE 3	10	6	6	.	
23	12,1	12,7	11,9	3,8	8,9	6,4	- 2,7	10,6	45	50	42	S 3	N 1	SSW 1	0	0	0	.	
24	11,9	10,5	06,5	5,5	8,9	4,8	2,9	10,4	35	42	62	N 1	N 3	N 3	0	0	0	.	
25	06,5	05,3	03,5	3,5	6,4	1,2	2,8	8,8	40	37	85	N 3	SSE 3	NNW 3	0	5	10	.	
26	00,6	01,0	99,6	- 0,8	1,6	- 1,9	- 1,4	3,1	78	89	88	N 4	N 3	NW 4	8	10	8	.	Neige de 15 h. à 15 h. 30.
27	99,6	99,0	99,2	- 1,9	0,2	- 1,2	- 3,1	1,9	59	72	61	N 4	N 3	N 3	8	8	4	1,0	
28	99,6	99,2	99,6	1,6	1,9	- 2,2	- 1,4	2,0	74	67	100	NNE 2	N 4	NW 5	1	5	6	.	
29	99,4	99,8	00,0	- 6,1	- 3,1	- 4,1	- 6,9	- 2,1	100	74	100	N 5	N 4	N 4	10	4	10	.	Bd le m. et le s., nge à partir de 20 h.
30	96,7	95,5	95,0	- 5,4	- 4,0	- 5,9	- 5,7	- 3,1	100	100	100	N 3	N 4	N 6	10	10	10	2,1	Brouillard, neige après 21 h.
Moy.	02,03	02,24	01,97	-0,49	-1,56	-0,22	1,72	3,35	75,3	71,6	81,0	3,3	3,2	.	5,2	6,2	6,3	72,3	

Mai 1892.

MONT VENTOUX (Observatoire).

Longitude 2°56′ E. — Latitude 44°17′. — Altitude 1900m.

DATES.	PRESSION (500 et 600 +).			TEMPÉRATURE.					HUMIDITÉ relative.			VENT. Direction et force.			NÉBULOSITÉ.			PLUIE.	REMARQUES.
	6h	12h	21h	6h	12h	21h	Min.	Max.	6h	12h	21h	6h	12h	21h	6h	12h	21h		
1	94,5	95,5	95,5	- 7,7	- 3,9	- 5,7	- 8,1	- 3,2	100	100	100	N 4	N 5	N 4	10	10	10	2,2	Brouillard.
2	95,6	97,0	97,8	- 5,5	- 2,8	- 4,5	- 6,3	- 2,3	100	100	100	NNE 2	W 3	S 4	4	10	10	.	Brouillard, neige la nuit.
3	97,0	95,5	97,7	- 2,5	- 1,8	- 0,2	- 4,6	0,6	100	100	100	SSE 5	S 5	S 6	10	10	10	4,4	Brouillard, neige jusqu'à 16 h. 50.
4	97,3	98,8	99,5	0,4	2,0	- 0,6	- 0,5	4,0	100	100	100	S 5	S 4	W 4	10	10	10	28,3	Brd, écl. à l'W à 17 h. Orage 18 h. 45
5	99,9	00,8	00,4	- 2,4	0,9	- 1,1	- 2,8	1,8	100	100	100	NNW 3	N 3	NNW 4	10	10	10	19,2	Brouillard. [à 19 h. 30.
6	99,1	00,8	96,7	- 1,9	- 0,7	- 6,0	- 3,2	- 0,2	100	100	100	N 4	N 4	N 6	10	10	10	.	Brouillard.
7	94,3	95,6	00,5	- 9,9	- 6,7	- 7,9	-10,2	- 6,0	.	100	.	N 6	N 6	N 6	4	10	4	.	Brouillard de 12 h. à 16 h.
8	03,7	05,7	06,2	0,4	2,2	1,0	- 9,8	3,5	40	48	54	SSW 2	SW 2	WSW 2	0	1	1	.	
9	05,6	05,6	04,8	2,0	5,0	1,8	- 0,3	5,5	64	56	71	S 1	S 1	NW 3	0	4	4	.	
10	04,5	04,7	04,9	2,8	4,6	3,9	0,9	8,1	52	74	39	E 1	N 2	N 3	1	4	0	.	Brd de 14 h. à 15 h. 2 c. de tonn. à 14 h.
11	05,0	06,1	06,3	3,0	6,0	4,9	1,9	9,4	66	67	63	NE 3	S 3	NW 3	0	6	1	0,1	Coups de tonnerre a 14 h. au N.
12	06,6	07,1	06,3	5,0	8,4	5,5	3,6	12,0	54	50	88	NE 2	NE 2	N 3	0	8	1	1,9	Orage de 14 h. à 15 h.
13	05,5	05,5	07,0	6,0	7,4	3,7	4,1	10,7	67	71	100	N 2	S 2	NW 4	1	5	4	1,1	Or. de 12 h. à 14 h. et de 16 h. à 16 h. 40,
14	07,6	08,6	08,2	4,7	5,3	5,2	2,8	9,2	71	100	54	W 2	NW 3	N 4	8	10	1	1,1	[écl. à l'E, grêle à 18 h.
15	08,5	08,4	07,0	4,6	10,2	5,8	3,4	12,2	49	39	46	N 4	N 3	N 4	8	1	1	.	
16	06,0	06,3	03,0	4,1	8,0	1,9	3,8	9,4	67	61	79	N 4	N 3	N 4	4	3	6	.	
17	01,6	02,0	00,7	0,4	0,8	- 2,1	0,6	2,0	100	100	59	N 5	N 5	N 6	10	10	0	.	Brouillard le matin.
18	04,9	07,8	09,3	- 1,6	4,8	5,2	- 2,2	9,4	55	32	49	N 5	N 3	N 3	0	0	0	.	
19	09,9	10,6	09,3	4,7	8,9	7,2	3,2	10,4	39	36	55	N 2	N 3	N 3	0	0	0	.	
20	09,2	09,8	05,6	6,1	8,5	7,1	4,4	11,0	49	55	53	N 3	N 3	N 4	0	0	0	.	
21	04,4	05,8	06,2	3,2	6,8	3,2	2,8	8,9	73	55	50	NNE 5	NNE 5	N 4	4	6	0	.	
22	06,5	07,7	07,7	6,1	12,1	4,2	4,4	15,1	53	45	90	N 3	NW 2	W 3	0	0	6	.	
23	08,1	08,9	10,0	4,2	7,1	5,1	3,3	9,1	99	100	91	SSE 3	S 4	NW 3	10	10	8	0,4	
24	09,2	10,1	09,0	6,1	10,2	6,3	4,0	13,2	85	100	100	ESE 2	SE 3	SSE 3	1	10	10	4,2	Brouillard le soir.
25	08,2	09,2	09,6	6,5	10,0	8,1	5,3	12,8	79	100	64	SE 5	S 6	SSE 6	2	10	4	.	Brouillard de 12 h. à 14 h.
26	09,4	10,4	10,1	7,6	12,4	8,8	7,1	15,1	48	50	52	SE 6	S 6	ESE 5	5	5	8	.	
27	09,7	10,0	08,6	9,2	13,0	10,0	8,3	15,0	46	35	46	ESE 6	ESE 6	ESE 6	1	6	4	.	
28	06,6	08,1	08,3	7,3	10,1	3,7	7,1	11,9	69	72	100	E 6	E 6	E 5	5	10	10	.	Brouillard le soir.
29	10,5	11,1	11,1	5,1	7,5	4,9	2,8	10,6	100	100	71	ESE 2	S 2	NW 2	10	10	5	6,2	Tonn. à l'W à 3 h., écl à l'E à 18 h.
30	11,1	11,1	10,6	6,6	9,9	6,4	3,8	12,4	77	62	91	SW 2	W 1	NNW 2	6	8	4	.	Tonnerre à l'E à 2 h.
31	09,1	09,1	08,2	9,7	10,0	6,8	5,8	14,8	61	100	71	S 2	S 4	SE 2	1	10	1	2,0	Brouillard de 9 h. à 14 h.
Moy.	04,81	05,60	05,36	2,72	5,68	2,99	1,13	7,95	71,8	74,5	74,5	3,5	3,5	3,9	4,4	6,7	4,6	71,1	

Juin 1892.

MONT VENTOUX (Observatoire).

Longitude 2°56′ E. — Latitude 44°17′. — Altitude 1900m.

DATES.	PRESSION (600 +).			TEMPÉRATURE.					HUMIDITÉ relative.			VENT. Direction et vitesse.			NÉBULOSITÉ.			PLUIE.	REMARQUES.
	6h	12h	21h	6h	12h	21h	Min.	Max.	6h	12h	21h	6h	12h	21h	6h	12h	21h		
1	08,1	09,1	09,3	6,1	11,2	6,2	5,1	12,9	88	61	79	NE 4	NW 2	NW 4	5	8	6	4,4	
2	10,2	11,1	10,5	6,9	12,5	9,0	5,8	15,0	88	72	69	W 2	S 4	S 4	5	8	5	.	Brouillard de 15 h. à 15 h. 50.
3	10,2	11,0	10,1	7,2	10,8	8,1	6,9	13,1	69	90	100	S 4	S 4	SW 5	8	10	10	.	Brouillard, orage la nuit.
4	09,1	09,5	09,1	5,0	8,0	7,6	3,8	12,0	100	100	64	N 4	N 4	NW 2	3	10	1	5,1	Brouillard le matin.
5	08,1	08,5	06,5	4,6	7,9	4,7	4,5	10,7	100	89	100	N 4	N 4	NW 4	10	8	10	.	Brouillard la nuit.
6	04,2	04,5	05,7	1,2	6,1	3,1	0,9	9,1	100	56	63	N 6	N 6	N 6	10	2	0	.	Brouillard le matin.
7	08,1	08,0	06,5	5,7	11,2	5,1	1,3	13,8	61	87	57	NE 3	NE 1	N 3	0	0	0	.	
8	06,5	06,3	07,5	6,0	8,2	7,9	4,4	12,9	58	65	75	SE 2	N 2	N 3	1	4	6	2,7	
9	08,1	08,1	07,1	8,6	12,2	9,0	4,5	14,3	65	63	65	SW 2	WSW 2	N 2	0	0	0	.	
10	07,0	07,1	06,8	8,3	11,2	11,1	7,3	14,5	57	73	59	N 2	N 2	NW 3	0	5	2	.	Brume à 18 h.
11	06,9	07,4	07,8	9,4	13,5	9,4	7,9	17,1	56	50	71	N 1	W 2	W 3	0	4	2	.	Brume le s., brd à 18 h., 2 coups de
12	07,8	08,3	07,7	10,1	15,1	10,4	8,9	17,5	62	39	82	W 2	NW 3	SW 4	1	4	10	.	[tonn. au NE à 13 h.
13	07,2	07,9	06,8	12,0	13,4	9,0	9,7	15,9	76	62	73	SSW 3	SSW 2	S 4	10	10	6	.	Brouillard de 17 h. à 18 h.
14	05,2	05,8	02,0	8,3	9,4	7,3	7,9	14,1	67	100	100	SE 4	S 4	S 5	8	10	10	.	Brd le s., éclairs de 20 h. à 21 h.
15	01,0	01,5	01,9	6,1	4,6	3,9	5,7	7,1	100	100	100	S 6	S 6	N 3	10	10	10	4,3	Brouillard.
16	02,5	04,9	05,6	3,4	5,0	3,1	2,9	.	100	100	100	N 5	N 2	N 3	10	10	10	27,2	Brouillard.
17	05,8	06,6	06,8	1,3	4,0	3,3	0,9	6,5	100	100	76	N 4	N 3	N 3	10	10	1	.	Brouillard.
18	06,6	06,8	06,6	6,0	8,0	4,5	2,3	9,1	42	77	80	N 3	NW 2	NNW 3	3	2	0	.	Brume.
19	05,4	06,1	06,0	2,9	7,3	6,1	1,8	10,2	86	55	56	N 4	N 3	N 4	0	2	0	.	
20	06,8	07,8	07,9	5,6	7,9	5,2	3,1	10,1	46	48	66	N 3	N 3	NNW 2	2	8	1	.	Brouillard le soir.
21	08,1	09,3	11,2	5,7	12,4	11,8	4,2	14,9	68	48	46	N 3	NNW 2	NNW 2	0	0	2	0,2	
22	11,0	11,0	09,9	12,4	13,8	8,1	5,1	15,2	63	52	75	SSW 2	SE 3	SSW 3	4	9	8	.	Brouillard à 18 h.
23	07,3	07,3	08,5	8,2	9,8	7,1	7,1	11,2	83	89	85	S 4	S 5	SSE 3	7	10	10	.	
24	08,4	08,2	09,1	9,8	13,1	8,2	5,7	17,2	64	88	86	N 2	N 2	NNW 3	0	4	10	2,0	
25	09,1	09,2	09,9	6,1	8,4	5,2	7,4	13,2	100	81	69	N 3	N 3	N 4	10	8	0	.	Brouillard jusqu'à 9 h.
26	09,4	09,4	09,2	6,3	9,4	11,2	5,8	14,4	100	100	73	N 4	N 5	N 3	10	10	0	.	Brouillard le matin.
27	12,0	12,6	13,5	14,0	17,0	10,8	8,2	19,4	86	73	56	N 2	N 2	N 2	0	0	0	.	
28	14,1	14,5	14,0	13,1	16,3	14,0	10,2	18,5	58	87	28	S 3	SSE 3	NE 2	0	0	0	.	
29	13,6	14,3	13,0	12,2	18,8	11,9	11,1	20,9	41	41	59	SSE 2	S 2	N 3	1	1	1	.	
30	10,4	10,0	09,4	9,4	12,6	9,1	8,5	13,3	57	48	69	N 3	N 4	N 5	0	1	1	.	
Moy.	07,94	08,40	08,19	7,40	10,64	7,72	5,63	13,34	74,7	73,1	72,7	3,2	3,1	3,3	4,3	5,6	4,1	45,9	

Juillet 1892.

MONT VENTOUX (Observatoire).

Longitude 2°56′ E. — Latitude 44°17′. — Altitude 1900m.

DATES.	PRESSION (500 et 600+). 6h	12h	21h	TEMPÉRATURE. 6h	12h	21h	Min.	Max.	HUMIDITÉ relative. 6h	12h	21h	VENT. Direction et vitesse (1). 6h	12h	21h	NÉBULOSITÉ. 6h	12h	21h	PLUIE.	REMARQUES.
1	09,4	10,0	10,3	11,1	15,7	10,2	6,9	17,9	19	36	48	N 5	N 3	N 2	0	0	0	.	Brume.
2	11,1	12,0	11,4	10,0	13,4	8,2	8,8	14,2	66	73	94	SSE 5	S 2	S 2	0	7	1	.	Brouillard la nuit.
3	10,6	11,7	10,9	8,4	13,8	9,0	7,6	15,2	72	60	86	SE 5	SSE 3	S 4	0	1	10	.	Brouillard le matin et le soir.
4	10,7	12,4	11,4	7,0	12,1	8,6	5,7	14,1	100	56	100	SE 6	S 4	S 4	10	5	10	3,4	Brouillard le matin.
5	11,6	11,7	10,6	7,1	10,1	9,2	5,8	12,2	100	95	79	N 2	N 3	NW 4	10	10	1	9,3	Brouillard le matin.
6	08,8	10,4	07,8	6,7	10,8	7,9	6,4	12,1	100	63	57	N 4	N 4	N 6	10	5	0	0,0	Brume le soir.
7	09,7	11,6	12,0	11,8	15,9	12,0	7,6	19,1	24	44	54	SE 2	N 1	N 3	2	1	1	.	
8	12,0	12,6	12,4	12,0	17,7	15,7	11,5	20,4	65	55	61	N 3	N 2	N 3	0	1	1	.	
9	12,6	13,2	12,6	14,8	18,9	14,8	13,5	20,3	50	42	48	N 2	NW 1	NW 2	0	1	1	.	Brd., or. à 8 h. Écl. et tonn. au S.
10	11,6	12,0	10,4	15,2	15,1	13,3	12,2	19,6	66	48	62	NW 3	S 3	N 3	5	10	5	.	
11	08,5	07,8	05,5	14,0	18,0	14,8	12,8	19,8	53	55	50	N 3	SW 3	N 3	5	8	1	6,4	
12	03,2	02,9	03,1	13,4	15,2	7,1	12,1	15,6	64	100	85	SSE 2	SSE 2	N 3	4	8	8	.	Brouillard.
13	02,6	03,1	02,9	5,4	8,9	4,1	3,2	9,8	71	78	100	N 3	NNW 3	W 3	4	8	10	.	Brouillard le soir.
14	03,3	03,7	04,4	3,0	6,4	3,9	2,2	7,2	100	100	100	WNW 3	WNW 3	NW 3	10	10	10	0,1	Brouillard.
15	05,0	05,0	06,3	3,1	6,4	8,0	1,8	11,4	100	82	75	NW 6	NW 3	SSE 3	10	4	4	0,1	Brouillard le matin.
16	06,0	06,0	04,7	7,2	11,4	7,2	4,1	11,6	69	73	100	S 3	S 4	S 5	0	8	10	.	Brouillard le soir.
17	01,6	01,1	03,6	7,1	7,3	5,2	6,2	8,2	100	100	100	S 3	S 3	S 3	10	10	10	.	Brouillard.
18	03,9	04,8	05,4	2,8	5,1	6,9	2,1	9,2	100	58	71	N 4	N 4	N 3	10	0	0	31,0	Brouillard le matin.
19	05,8	05,3	04,8	4,0	6,2	4,3	3,3	6,6	52	100	100	N 5	N 4	N 3	2	10	10	.	Brouillard.
20	02,2	01,8	00,0	2,0	4,9	1,1	1,2	5,4	100	100	100	N 3	NW 5	NNW 5	10	10	10	14,1	Brouillard.
21	96,9	98,2	01,2	0,2	2,8	2,2	0,1	3,9	100	100	100	N 6	NW 7	NW 6	10	10	10	12,4	Brouillard.
22	04,8	06,0	07,4	8,8	10,6	8,4	1,9	11,3	50	54	55	NE 1	SSW 2	S 3	1	5	1	.	Tonnerre a l'E à 17 h.
23	08,3	09,6	09,8	9,1	11,7	9,1	8,1	12,5	61	59	48	ENE 2	N 2	NE 3	0	3	1	.	
24	10,2	10,6	09,5	10,0	15,0	11,0	8,2	16,0	39	45	28	E 1	E 1	N 2	0	1	0	.	
25	08,8	09,9	08,8	13,8	15,3	14,0	8,8	17,0	20	85	78	N 1	SE 2	NW 2	0	5	1	.	
26	08,6	08,8	09,0	13,0	15,2	12,4	11,6	17,0	35	76	50	S 1	S 2	S 3	0	1	1	.	Brume.
27	10,1	11,0	11,0	10,1	15,2	11,0	8,8	16,8	79	62	65	S 5	S 3	S 4	1	5	8	.	Éclairs à l'W à 20 h.
28	11,0	12,8	12,2	11,6	16,0	12,2	10,3	17,1	54	62	65	S 6	S 4	S 3	1	6	1	.	
29	12,6	13,0	12,6	15,0	16,5	12,2	10,7	17,3	45	56	100	SW 1	S 2	SE 5	0	1	10	.	Brouillard le soir.
30	12,4	13,1	12,3	13,7	17,0	11,6	11,8	17,1	80	73	93	SSE 4	SE 5	SSE 4	8	8	5	.	Éclairs au N et à l'W à 20 h.
31	11,2	10,7	08,5	15,0	17,5	10,0	10,9	18,1	100	67	100	SE 2	SE 3	S 4	10	8	10	1,9	T. au S. Grêle de 21 h. à 21 h. 50.
Moy.	07,91	08,45	08,15	9,24	12,45	9,21	7,30	14,00	68,8	69,6	75,9	3,3	3,0	3,4	4,3	5,5	4,9	78,7	

Août 1892.

MONT VENTOUX (Observatoire).

Longitude 2°56′ E. — Latitude 44°17′. — Altitude 1900m.

DATES.	PRESSION (600+). 6h	12h	21h	TEMPÉRATURE. 6h	12h	21h	Min.	Max.	HUMIDITÉ relative. 6h	12h	21h	VENT. Direction et force. 6h	12h	21h	NÉBULOSITÉ. 6h	12h	21h	PLUIE.	REMARQUES.
1	08,4	07,2	04,5	9,6	13,4	7,8	7,9	14,1	69	58	89	NNW 4	N 4	N 5	6	6	7	24,3	
2	02,4	03,4	02,7	5,0	6,5	4,0	4,8	6,8	100	100	100	N 6	N 6	N 5	10	10	10	1,1	Brouillard.
3	03,8	05,6	06,2	3,5	13,0	10,0	2,9	15,5	100	55	28	N 3	SSE 1	NW 2	0	0	1	.	
4	06,5	07,5	07,7	8,3	13,1	10,0	7,7	13,4	57	62	29	S 2	S 2	S 2	1	2	2	.	
5	07,5	08,7	09,2	8,1	13,4	11,0	7,8	13,8	67	63	54	NNW 2	S 2	S 2	1	7	0	.	Brouillard de 14 h. à 15 h. 50.
6	09,8	10,5	10,1	8,7	10,9	8,0	7,7	11,3	83	84	83	W 2	WNW 2	NW 5	0	5	1	.	Brume à 18 h.
7	09,4	10,5	11,3	7,3	13,9	13,5	6,9	14,3	83	47	40	N 6	NW 4	SSW 1	0	0	0	.	
8	10,6	11,0	08,7	9,5	13,2	9,0	8,9	13,9	58	64	100	S 3	S 4	S 6	5	9	10	.	Éclairs la nuit.
9	08,6	09,6	09,5	7,3	13,0	9,2	6,6	16,4	100	100	100	S 5	S 3	S 2	10	10	10	8,8	Brouillard, tonnerre au NE à 17 h.
10	09,2	09,2	08,6	9,8	11,3	9,4	8,9	12,9	100	97	95	Calme 0	N 1	N 2	8	10	10	5,0	Orage au NE à 15 h.
11	07,6	08,5	08,6	6,6	10,0	6,9	6,1	10,9	100	100	100	N 4	N 4	N 4	10	10	10	2,2	Brouillard.
12	09,3	10,4	11,0	10,0	14,0	12,8	6,4	15,2	66	86	81	N 3	SW 2	SSW 2	0	6	0	.	
13	11,0	12,0	12,0	10,0	16,5	14,2	8,4	17,3	64	87	74	S 3	WSW 2	S 2	0	0	0	.	
14	11,6	12,0	11,9	13,1	17,4	12,4	10,4	18,8	88	85	76	N 2	N 2	N 2	0	0	0	.	
15	13,3	13,8	13,8	15,1	18,9	15,2	12,0	19,8	78	89	91	N 2	N 2	N 2	0	0	0	.	
16	14,8	16,0	16,2	17,0	22,6	18,0	13,4	23,2	94	96	92	N 2	N 1	SSE 1	0	0	0	.	
17	15,5	16,0	15,3	17,5	21,6	18,0	15,2	23,0	86	86	82	SSE 2	SSE 2	SSE 2	0	0	0	.	
18	11,1	11,4	09,7	14,1	18,4	12,2	13,2	19,4	89	86	74	SSE 4	SSE 3	S 3	0	0	0	.	
19	08,7	06,9	07,1	12,0	14,8	10,0	10,2	15,4	65	66	100	S 5	S 6	S 6	0	2	10	.	Éclairs à 19 h.
20	07,6	08,6	09,1	7,5	10,0	7,1	6,7	10,5	100	100	100	SE 5	S 2	NE 3	10	10	10	.	Brouillard, orage à l'E de 12 h. à 14 h.
21	09,3	10,3	09,0	8,3	12,4	4,9	6,4	12,8	83	50	100	SE 3	E 3	N 4	1	8	10	2,1	Brd s., gr. 12 h. 40 à 15 h., or. 13 h. à 16 h.
22	08,5	08,5	08,5	8,4	12,9	11,0	4,3	13,3	63	59	56	SSE 3	S 3	S 1	2	5	0	34,7	[Tonnerre à l'E.
23	07,7	08,7	07,3	8,9	12,0	9,0	8,7	12,3	61	76	100	S 4	S 3	S 6	2	8	1	.	Brouillard de 14 h. à 20 h.
24	06,4	03,5	04,9	8,0	10,0	5,8	7,1	10,3	59	100	100	S 6	S 7	S 7	5	10	10	.	Brd à partir de 8 h., temp., écl. à 21 h.
25	05,3	07,0	08,2	5,9	9,1	4,4	5,8	9,4	100	100	77	S 4	S 3	N 4	10	10	1	48,8	Brouillard jusqu'à 18 h.
26	08,2	09,6	09,7	2,8	6,5	5,2	2,1	6,9	100	62	66	N 3	N 3	N 3	10	2	0	4,0	Brouillard jusqu'à 9 h.
27	09,7	09,8	09,7	8,7	12,9	9,2	4,9	13,1	52	55	71	Calme 0	N 1	NW 1	0	1	1	.	
28	09,2	09,4	09,5	7,1	10,8	9,0	6,5	11,5	71	54	100	W 2	S 2	S 3	2	1	1	.	Brouillard de 16 h. à 18 h. 50.
29	10,2	11,0	10,2	11,9	15,1	10,2	8,2	15,6	57	58	72	S 1	S 1	S 2	1	2	1	.	
30	09,9	09,9	09,0	10,0	12,8	9,0	8,2	13,0	74	55	73	S 4	S 4	S 6	3	2	1	.	
31	07,0	08,8	08,8	6,4	10,2	8,1	6,1	10,5	100	100	100	SSE 6	SE 5	SE 4	10	10	10	1,0	Brouillard.
Moy.	08,97	09,53	09,29	9,24	13,24	9,82	7,75	14,02	79,6	76,8	80,7	3,3	2,9	3,2	3,5	4,7	3,8	132,0	

Septembre 1892.

MONT VENTOUX (Observatoire).

Longitude 2°56′ E. — Latitude 44°17′. — Altitude 1900m.

DATES.	PRESSION (500 et 600 +).			TEMPÉRATURE.					HUMIDITÉ relative.			VENT. Direction et force.			NÉBULOSITÉ.			PLUIE.	REMARQUES.
	6h	12h	21h	6h	12h	21h	Min.	Max.	12h	16h	21h	6h	12h	21h	6h	12h	21h		
1	09,7	11,7	10,9	8,0	11,3	9,0	7,7	12,4	72	61	73	NW 3	N 3	N 3	3	3	2	.	
2	11,2	10,8	09,8	10,5	12,0	9,0	6,7	12,5	82	98	73	N 3	NW 2	S 3	8	10	10	.	
3	08,8	07,7	04,7	9,0	12,0	7,0	8,5	12,5	100	100	100	S 5	S 5	SW 5	10	10	10	0,1	Orage à 20 h. [à 17h. 20.
4	00,8	01,9	99,4	0,3	0,5	- 1,9	0,1	0,7	100	100	100	N 5	N 6	NW 5	10	10	10	10,1	Bd, nge de 14 h. 30 à 15 h. et de 17 h.
5	99,6	02,1	04,7	- 2,1	0,0	- 0,7	- 2,3	0,5	100	100	100	N 6	N 6	N 6	10	10	10	6,2	Brouillard.
6	05,8	03,3	06,0	- 0,6	0,5	1,7	- 1,1	3,1	89	81	67	N 3	N 6	N 3	0	2	0	.	
7	05,8	06,0	06,4	2,2	8,4	3,1	0,0	9,3	75	55	50	N 2	N 2	N 3	0	0	0	.	
8	06,5	06,1	02,3	2,9	2,4	- 1,0	1,4	3,6	53	100	61	N 3	N 3	N 3	0	10	8	.	Brouillard de 9 h. 50 à 18 h. 10.
9	00,3	01,3	00,7	- 4,2	0,4	- 1,2	- 4,6	1,0	100	60	100	N 3	N 3	N 6	10	8	10	.	Brouillard.
10	00,4	05,2	06,1	- 2,2	4,1	1,0	- 2,4	5,6	40	39	15	N 5	N 3	NNW 4	0	0	0	.	
11	06,0	08,4	10,2	4,2	8,9	6,3	3,3	11,2	44	73	56	NNW 5	NNW 3	NNW 4	0	0	1	.	
12	11,3	13,3	12,9	10,0	14,4	10,8	6,1	15,9	72	65	54	SSW 2	WSW 2	SW 2	0	0	0	.	
13	12,4	12,1	11,0	10,0	13,9	9,8	9,0	14,6	74	58	64	S 3	S 3	S 2	0	0	0	.	
14	11,8	11,7	11,7	11,5	13,1	10,0	9,1	13,9	58	47	62	N 2	N 2	NE 3	0	0	0	.	
15	12,0	12,5	11,3	8,6	11,8	8,0	7,9	12,9	78	59	72	S 4	S 5	E 6	0	2	0	.	
16	11,1	12,3	11,9	6,7	12,6	8,7	6,5	13,1	88	59	78	S 6	S 5	SE 5	0	5	7	.	
17	11,9	13,1	12,9	8,8	10,4	11,4	8,4	14,8	63	58	83	SE 6	SE 3	SE 2	0	0	4	.	
18	12,9	13,3	13,0	10,8	14,5	12,2	8,8	16,9	65	74	74	SE 2	NNW 2	NNW 2	0	0	0	.	
19	12,2	11,8	11,2	11,1	14,6	12,0	9,2	16,4	83	84	78	N 3	N 3	N 3	0	0	0	.	
20	12,2	13,0	12,9	14,6	17,4	12,0	9,9	18,0	82	67	74	N 2	N 2	N 2	0	0	4	.	
21	12,4	13,0	12,6	10,2	13,1	10,4	10,0	18,0	72	66	58	S 2	S 3	S 3	4	4	4	.	
22	13,7	13,4	13,2	10,5	12,3	10,5	9,8	14,8	58	63	60	NW 3	W 3	S 3	4	0	6	.	
23	12,7	12,8	10,8	10,1	15,2	12,5	9,9	19,1	62	56	61	S 3	WSW 2	W 2	6	4	0	.	
24	10,0	09,4	08,4	12,1	14,6	7,0	8,4	15,4	65	72	100	SSW 2	NNW 2	N 3	6	6	10	.	
25	08,0	08,4	09,6	10,1	12,8	12,0	6,2	13,7	62	57	45	N 2	N 2	SSE 2	0	0	0	0,8	
26	09,1	11,0	11,6	9,8	11,4	10,0	7,2	14,6	40	100	48	S 3	S 3	S 3	3	10	0	.	Brouillard de 8 h. à 16 h.
27	10,9	11,5	10,7	11,5	12,6	9,0	7,2	13,6	37	88	100	S 3	S 4	S 4	0	7	10	.	Brouillard a partir de 15 h.
28	09,6	09,7	07,7	7,7	10,6	8,0	6,1	11,1	100	100	100	S 4	SE 6	S 6	10	10	10	.	Brouillard, orage la nuit.
29	08,7	08,6	07,5	9,0	9,2	7,1	7,6	9,3	100	100	100	S 5	S 6	S 6	10	10	10	15,0	Brouillard.
30	07,0	07,0	05,5	5,4	7,7	5,1	5,2	8,2	100	100	100	S 4	S 3	S 4	4	10	10	14,1	Brouillard.
Moy.	08,83	09,41	08,92	7,22	10,09	7,29	5,66	11,56	73,8	74,6	73,5	3,5	3,4	3,6	3,3	4,4	4,5	46,3	

Octobre 1892.

MONT VENTOUX (Observatoire).

Longitude 2°56′ E. — Latitude 44°17′. — Altitude 1900m.

DATES.	PRESSION (500 et 600 +).			TEMPÉRATURE.					HUMIDITÉ relative.			VENT. Direction et force.			NÉBULOSITÉ.			PLUIE.	REMARQUES.
	6h	12h	21h	6h	12h	21h	Min.	Max.	6h	12h	21h	6h	12h	21h	6h	12h	21h		
1	03,2	02,8	01,9	5,9	6,3	4,7	4,8	6,5	100	100	100	SE 5	SE 6	SE 6	10	10	10	2,4	Brouillard, tonnerre à 8 h.
2	02,2	03,1	04,4	4,3	5,9	4,9	4,1	6,6	100	100	100	NW 3	W 3	W 4	0	10	10	8,3	Brouillard.
3	05,5	07,1	07,4	1,0	2,9	1,2	0,6	3,4	100	100	100	NNW 4	NNW 4	NNW 3	10	10	10	.	Brouillard.
4	06,0	05,7	02,3	4,0	5,0	3,3	0,7	5,5	54	100	100	SSW 2	SE 3	S 6	0	8	10	.	Brouillard le soir.
5	99,0	98,7	99,0	3,4	4,7	3,9	3,3	5,1	100	100	100	S 6	SE 6	SE 6	10	10	10	3,2	Brouillard.
6	97,1	98,2	99,9	7,2	6,0	3,0	3,8	7,2	100	100	100	SSE 6	SSE 5	SSE 4	10	10	10	10,1	Brouillard.
7	01,2	01,8	03,0	1,9	2,5	0,3	1,5	2,9	100	100	100	S 3	S 3	SSW 3	10	10	10	6,1	Brouillard.
8	03,8	04,0	04,5	- 0,3	0,2	- 1,7	- 0,5	2,1	100	100	100	SSW 3	SW 3	WNW 3	10	10	10	.	Bd, nge de r3h. à r3h. 10 et de r6h. à r6h. 10.
9	04,7	05,6	06,3	- 2,0	1,5	- 1,5	- 2,2	2,2	100	89	100	WNW 3	NNW 3	N 3	10	5	1	2,4	Brouillard le matin.
10	06,3	07,4	08,3	0,0	5,0	1,9	- 1,8	5,2	100	54	79	N 3	N 3	N 3	0	3	0	.	
11	07,9	08,4	08,0	3,1	4,5	3,7	1,7	5,3	100	100	100	N 3	NNW 3	NW 3	10	10	10	3,4	Brouillard.
12	07,1	05,9	03,2	3,1	5,6	3,1	2,9	5,9	97	100	100	S 2	S 3	SSE 4	8	10	10	.	Brouillard.
13	07,1	05,9	03,0	4,0	3,4	2,4	3,1	4,4	100	100	100	SSE 4	SSE 6	SSE 7	10	10	10	.	Brouillard.
14	00,1	00,6	01,6	2,1	2,4	0,8	2,0	3,1	100	100	85	S 4	NNE 3	NNW 4	10	10	0	32,1	Brouillard le matin.
15	01,7	02,0	02,0	- 1,2	3,2	0,6	- 2,2	4,1	40	51	24	N 3	W 3	S 3	0	1	4	.	
16	99,7	00,1	98,5	- 0,8	3,4	2,0	- 1,9	4,4	100	50	100	SSE 4	SSE 5	SSE 5	10	8	10	.	Brouillard.
17	98,3	99,2	99,4	- 2,9	- 0,2	- 2,2	- 3,3	1,0	100	100	100	NNW 4	NNW 3	NNW 4	10	10	10	21,2	Brouillard, neige.
18	00,2	99,5	98,8	- 4,8	- 2,8	- 6,0	- 5,3	- 1,2	100	100	100	N 3	N 3	N 3	10	10	10	.	Brouillard, grésil le matin.
19	99,0	98,1	98,0	-10,2	- 9,8	-10,5	-10,8	- 6,2	35	100	100	N 4	N 5	N 5	0	10	10	.	Brouillard.
20	02,0	03,0	01,5	- 7,8	0,8	- 4,1	-10,6	1,8	28	68	54	NW 3	NW 4	SSE 3	0	10	10	.	
21	99,2	95,6	93,6	- 4,2	- 4,0	- 5,4	- 4,6	- 2,8	77	77	28	N 3	N 3	N 6	10	8	2	.	
22	94,9	96,4	96,5	- 5,2	- 5,0	- 7,2	- 6,1	- 3,2	100	100	100	N 4	N 4	N 5	10	10	10	.	Brd, neige de 13 h. 20 à 16 h.
23	98,5	99,0	01,1	- 8,4	- 3,2	- 4,4	- 9,2	- 1,1	29	61	63	N 4	N 3	N 2	0	4	10	15,1	
24	01,1	01,8	04,0	- 3,2	- 1,0	- 0,8	- 4,6	4,2	61	100	100	W 2	S 3	NW 3	4	10	10	.	Brouillard, neige le soir.
25	04,3	05,4	04,2	2,0	3,6	2,0	- 1,8	4,0	100	100	100	N 3	SSW 3	S 3	10	10	10	24,1	Brouillard.
26	04,0	04,4	03,6	2,4	3,5	1,0	1,7	3,9	100	100	100	W 3	NW 3	N 4	10	10	10	.	Brouillard.
27	06,4	07,5	05,6	7,9	4,8	1,7	0,6	8,5	13	56	100	N 2	S 4	S 7	10	5	10	6,4	Brouillard.
28	04,4	05,2	04,0	1,4	3,6	2,4	1,3	3,9	100	100	100	S 7	S 6	S 7	10	10	10	1,2	Brouillard.
29	03,3	02,1	00,4	3,5	5,0	3,5	2,1	5,2	100	100	100	SE 7	SE 7	SE 7	10	10	10	.	
30	99,6	98,9	98,5	5,1	8,1	4,6	3,3	8,3	100	72	100	SE 7	SE 7	SE 7	10	10	10	1,4	
31	98,3	99,4	98,6	6,0	6,6	4,8	4,5	6,7	100	100	100	SE 7	SE 7	SE 7	10	10	10	.	Brouillard.
Moy.	02,13	02,35	01,97	0,56	2,34	0,39	-0,74	3,45	85,0	89,6	91,4	3,9	4,1	4,5	7,5	8,6	8,6	137,4	

Novembre 1892.

MONT VENTOUX (Observatoire).

Longitude 2°56′ E. — Latitude 44°17′. — Altitude 1900m.

DATES.	PRESSION (500 et 600 +).			TEMPÉRATURE.					HUMIDITÉ relative.			VENT. Direction et force.			NÉBULOSITÉ.			PLUIE.	REMARQUES.
	6h	12h	21h	6h	12h	21h	Min.	Max.	6h	12h	21h	6h	12h	21h	6h	12h	21h		
1	99,6	00,4	01,1	5,0	4,7	2,0	3,9	5,3	100	100	100	SE 6	SE 3	SE 3	10	10	10	6,4	Brouillard.
2	01,5	01,4	02,4	1,1	0,7	- 0,2	0,9	4,1	100	100	100	N 2	N 2	N 3	10	10	10	19,5	Brouillard.
3	02,6	02,9	04,9	- 0,2	3,0	1,0	- 0,8	7,4	100	100	100	N 3	N 3	N 3	10	10	10	0,8	Brouillard.
4	07,8	08,8	10,3	4,3	6,8	4,1	- 0,8	8,2	34	33	50	N 3	N 2	SSE 2	0	0	0	.	
5	09,9	09,4	07,5	0,8	1,4	1,7	0,4	4,3	34	100	100	SSE 5	SSE 3	SSE 3	0	6	10	.	Brouillard le soir.
6	05,9	05,4	06,1	4,2	4,0	1,2	1,0	5,2	100	100	100	ESE 5	ESE 3	N 2	10	10	10	.	Brd, grésil de 10 h. 10 à 15 h. 10.
7	04,8	05,4	05,9	- 0,9	1,0	0,8	- 1,2	3,2	65	100	51	N 2	N 2	S 2	4	10	6	18,2	Brouillard de 10 h. à 14 h. 50.
8	06,9	07,9	08,7	1,0	1,4	2,0	0,9	3,2	100	100	100	SSE 2	SSE 4	SSE 5	10	10	10	0,8	Brouillard le soir.
9	08,7	08,8	08,5	3,7	3,8	2,8	1,1	4,8	73	54	69	SSE 5	SSE 5	SSE 5	10	10	2	.	
10	08,9	09,0	08,6	4,5	4,9	3,2	1,9	5,9	62	39	50	S 2	N 2	N 3	10	6	2	.	
11	08,0	08,4	08,0	3,1	6,2	2,2	2,2	7,4	50	39	79	N 3	N 3	N 2	0	6	10	7,1	
12	08,4	08,0	06,0	2,4	3,4	2,2	2,0	5,3	100	100	100	S 2	SSW 2	SSW 2	10	10	10	4,2	Brouillard.
13	05,9	05,7	05,7	3,1	2,8	1,1	2,1	4,1	100	100	100	S 3	S 3	S 3	10	10	10	10,2	Brouillard.
14	06,5	06,4	07,4	0,7	1,2	1,1	0,2	2,7	100	100	100	SSE 4	SSE 4	SSE 5	10	10	10	12,1	Brouillard.
15	08,0	07,9	08,6	1,2	1,9	0,3	- 0,1	3,9	100	100	100	SSE 4	SSE 4	SSE 5	10	10	10	13,2	Brouillard.
16	08,4	07,4	05,4	0,8	1,4	1,3	- 0,1	2,9	100	100	100	SSE 5	SSE 5	SSE 5	10	10	10	.	Brouillard.
17	03,9	03,2	04,2	1,2	1,1	0,1	0,1	2,8	100	100	100	SSE 4	SSE 4	SSE 3	10	10	10	.	Brouillard.
18	04,2	03,9	00,9	0,1	0,6	- 0,8	- 1,0	1,2	100	100	100	NNW 3	NNW 3	S 3	10	10	10	17,1	Brouillard.
19	99,5	96,2	97,6	- 1,6	- 0,9	- 1,8	- 2,2	0,8	100	100	100	S 5	S 5	SSE 5	10	10	10	.	Bd, ng. de 9 h. à 12 h. 10 et 15 h. à 17 h. 20.
20	01,8	04,8	06,9	- 3,0	- 2,5	- 1,0	- 3,4	- 0,2	100	100	43	N 4	N 3	ENE 3	10	6	0	22,1	Brouillard le matin.
21	08,6	08,7	10,8	- 0,2	4,8	4,0	- 3,2	6,4	66	39	39	NNW 2	NNW 2	NW 2	0	0	0	.	
22	10,9	11,4	10,0	5,3	5,9	4,2	2,7	9,8	42	53	49	N 2	N 2	WNW 2	0	0	6	.	
23	09,1	08,9	09,0	2,1	1,9	0,3	- 1,2	4,2	85	82	37	ENE 3	NW 3	N 3	10	10	0	.	
24	08,6	08,5	08,2	1,9	0,3	1,0	0,2	3,9	31	24	25	N 5	N 5	N 5	0	0	0	.	
25	04,8	03,1	03,5	- 3,2	- 2,0	- 1,6	- 3,4	0,8	18	36	92	N 5	N 5	N 5	4	2	2	.	
26	07,9	08,7	08,8	- 2,2	- 1,0	- 0,8	- 3,3	0,9	55	40	100	SSE 5	SSE 5	SSE 3	0	4	10	.	
27	06,7	07,4	09,5	- 5,3	- 4,2	- 3,8	- 6,8	0,6	9	100	81	N 5	N 5	N 5	6	10	8	.	Brouillard de 8 h. 10 à 14 h. 30.
28	11,5	11,6	10,8	2,7	5,2	3,2	- 3,4	6,4	53	39	46	N 3	N 3	W 3	0	0	0	.	
29	11,1	11,0	10,6	- 2,6	1,0	0,2	- 2,6	3,3	23	26	37	S 4	S 3	W 3	0	0	0	.	
30	09,1	08,2	05,8	- 0,8	- 0,5	- 1,2	- 1,8	1,1	40	34	40	W 4	NW 3	N 5	0	0	0	.	
Moy.	06,65	06,63	06,72	0,97	1,94	0,96	-0,52	4,00	71,3	74,6	76,2	3,7	3,4	3,4	6,1	6,7	6,2	131,7	

Décembre 1892.

MONT VENTOUX (Observatoire).

Longitude 2°56′ E. — Latitude 44°17′. — Altitude 1900m.

DATES.	PRESSION (500 et 600+).			TEMPÉRATURE.					HUMIDITÉ relative.			VENT. Direction et force.			NÉBULOSITÉ.			PLUIE.	REMARQUES.
	6h	12h	21h	6h	12h	21h	Min.	Max.	6h	12h	21h	6h	12h	21h	6h	12h	21h		
1	04,9	05,5	07,1	- 2,4	0,6	- 0,1	- 3,1	1,8	23	37	45	N 5	N 5	NNW 4	0	0	0	.	
2	07,0	07,0	06,5	0,1	3,8	3,2	- 2,3	4,9	45	37	49	N 3	N 3	N 3	0	0	0	.	
3	05,2	05,3	01,7	1,1	- 0,2	- 4,8	0,2	2,4	73	100	100	ESE 2	ESE 2	S 3	6	10	10	.	Brouillard le soir.
4	99,7	99,1	94,3	- 4,2	- 3,0	- 3,9	5,2	- 1,2	100	100	100	NNW 5	NNW 4	NW 5	10	10	10	.	Brd., neige de 10 h. 10 à 11 h. 50.
5	95,0	94,4	94,2	-12,8	-10,8	-10,8	-13,1	- 7,2	100	100	100	N 5	N 5	N 5	10	10	10	11,2	Brd., neige de 9 h. à 11 h. 10.
6	95,4	95,4	99,6	-11,4	-11,2	-10,4	-12,8	- 8,4	100	100	100	N 5	N 5	N 5	10	10	10	10,1	Brouillard.
7	99,4	00,0	99,5	-10,2	- 9,8	-10,8	-12,1	- 7,2	100	61	59	N 5	N 5	N 3	10	6	0	.	Brouillard le matin.
8	99,1	99,3	00,8	-11,6	-10,4	-11,4	-13,1	- 8,8	50	47	25	N 4	N 3	N 3	3	0	0	.	
9	00,9	00,3	98,9	-11,8	- 7,2	-10,4	-11,8	- 5,6	43	33	74	S 2	S 2	SSE 2	0	0	4	.	
10	96,8	96,0	93,8	- 8,6	-10,4	-12,1	-11,6	- 7,7	100	100	100	N 3	N 3	N 5	10	10	10	.	Brd., neige de 7 h. 10 à 9 h. 25.
11	97,7	99,0	00,9	-12,3	- 8,1	- 5,2	-12,9	- 6,8	56	51	71	N 5	N 5	N 3	4	0	4	7,1	
12	03,3	02,9	03,0	- 4,6	- 2,6	- 4,1	-11,3	- 1,8	100	100	100	NW 3	NW 3	NW 3	10	10	10	4,1	Brouillard.
18	03,8	02,2	00,0	- 2,6	- 0,6	- 3,2	- 5,0	1,4	100	100	100	SSW 3	NNW 3	NNW 3	10	10	10	.	Brd., neige de 9 h. 20 à 10 h. 5.
14	99,4	02,9	06,2	-10,2	- 5,4	- 4,1	-11,3	- 2,8	63	53	29	N 5	NNE 5	NE 2	0	0	0	2,0	
15	05,0	06,4	07,9	- 1,8	- 0,9	2,1	-10,1	3,3	72	52	40	N 5	N 5	N 5	5	3	0	.	
16	08,1	09,1	10,2	3,1	3,6	3,9	- 2,1	8,3	51	49	41	N 6	N 5	E 3	0	1	0	.	
17	13,9	14,9	13,0	5,7	4,6	3,3	0,2	7,8	46	42	47	N 2	SE 2	SE 2	0	0	0	.	
18	14,9	14,6	13,3	3,4	5,1	4,6	2,1	6,1	50	42	47	SSE 2	SSE 2	SSE 2	0	0	0	.	
19	11,7	11,3	09,3	3,3	4,4	2,1	2,2	5,4	47	39	40	SSE 3	SSE 3	SSE 3	0	0	0	.	
20	07,8	07,7	07,6	2,0	5,2	2,0	1,2	6,5	51	42	74	SSE 2	S 2	S 1	1	0	7	.	
21	04,8	04,6	04,1	0,4	2,6	1,1	- 0,5	3,6	45	40	37	NNW 3	NNW 2	NNW 3	0	0	0	.	
22	02,7	02,5	02,4	1,6	2,6	1,6	0,2	4,1	64	40	79	N 3	N 3	NNW 3	2	0	7	.	Neige la nuit.
23	99,0	98,3	97,3	- 2,8	- 2,9	- 4,0	- 3,6	1,6	100	100	100	N 3	N 5	N 3	10	10	10	4,1	Brouillard.
24	97,5	97,6	96,7	- 1,4	- 2,2	- 4,9	- 4,9	0,5	55	100	100	N 2	SE 2	SSE 2	3	10	10	.	Brouillard le soir.
25	97,5	96,8	96,4	- 6,6	- 4,4	- 5,8	- 7,6	- 3,6	63	100	100	NNW 2	SSE 2	SSW 2	7	10	10	.	Brouillard.
26	96,9	97,2	97,5	- 6,6	- 4,2	- 4,9	- 7,4	- 5,0	20	21	18	N 2	NW 2	NW 2	0	0	0	.	
27	98,3	98,1	98,1	- 4,6	- 1,4	- 7,2	- 6,7	0,5	25	27	24	N 2	SSW 2	SSE 2	0	0	0	.	
28	01,2	02,4	03,8	- 6,4	- 2,2	- 4,6	- 8,3	- 1,0	41	78	67	SE 2	SSE 2	NNE 2	3	5	5	.	
29	02,1	00,6	99,2	- 4,2	- 1,6	- 5,2	- 5,9	- 0,6	81	75	32	SE 2	SE 2	SE 2	7	5	0	.	
30	96,6	94,3	92,6	- 4,6	- 2,1	- 5,5	- 6,0	- 1,2	28	27	13	S 2	SSE 2	ESE 2	0	0	0	.	
31	90,7	90,3	89,4	- 5,3	- 3,1	- 6,7	- 6,1	- 2,0	36	19	24	N 3	N 3	N 3	0	0	0	.	
Moy.	01,81	01,80	01,46	-4,07	-2,33	3,75	-5,75	-0,41	62,2	61,7	62,4	3,3	3,2	2,9	3,9	3,9	4,1	38,6	

Janvier 1892.

BAGNÈRES-DE-BIGORRE (M. le Dr Gandy).

Longitude 2°11′ W. — Latitude 43°4′. — Altitude 547m.

DATES.	PRESSION (600 et 700+).			TEMPÉRATURE.					HUMIDITÉ relative.			VENT. Direction et force.			NÉBULOSITÉ.			PLUIE.	REMARQUES.
	7h	12h	19h	7h	12h	19h	Min.	Max.	7h	12h	19h	.	.	.	7h	12h	19h		
1	18,4	16,4	16,1	3,3	11,3	8,7	1,8	13,0	73	55	87	.	.	.	2	3	10	.	
2	18,6	19,1	20,5	2,8	6,5	0,8	0,8	8,0	97	65	65	.	.	.	10	6	0	8,6	
3	17,5	16,1	14,6	- 2,8	7,8	0,5	- 4,6	8,9	62	39	65	.	.	.	0	0	0	.	
4	12,6	12,7	14,2	4,0	4,5	0,8	- 0,3	8,0	70	87	83	.	.	.	8	10	10	0,7	
5	16,2	17,2	17,8	- 5,4	0,4	- 4,4	- 5,0	0,8	84	45	69	.	.	.	1	5	6	.	
6	15,1	13,4	13,5	1,8	6,0	6,0	- 6,7	7,4	55	46	70	.	.	.	7	10	10	0,2	
7	12,0	11,2	10,3	2,5	9,2	3,3	2,3	10,5	62	44	66	.	.	.	4	1	2	0,8	
8	08,3	08,5	06,8	2,0	5,9	0,5	1,5	6,8	55	66	100	.	.	.	3	5	10	1,8	
9	04,4	01,8	04,5	1,5	2,6	0,5	- 2,7	5,7	78	68	100	.	.	.	9	10	10	9,2	
10	03,1	02,9	02,2	3,0	5,5	2,0	- 1,4	6,9	48	43	67	.	.	.	10	7	10	3,2	
11	03,5	03,7	04,0	3,0	7,8	5,6	0,5	8,4	67	43	51	.	.	.	10	10	10	.	
12	00,8	00,2	98,0	3,0	7,3	4,6	2,8	11,9	73	64	82	.	.	.	10	9	9	.	
13	96,7	96,4	96,4	4,0	8,8	4,2	2,8	10,1	78	63	85	.	.	.	10	8	10	4,8	
14	00,2	03,6	04,6	1,0	1,5	1,4	0,5	5,0	88	88	82	.	.	.	10	10	10	14,1	
15	04,4	05,7	04,9	1,5	2,5	1,7	0,5	3,0	82	70	74	.	.	.	10	10	10	8,2	
16	01,1	00,4	99,8	2,5	10,7	9,0	0,7	12,0	57	38	36	.	.	.	0	10	9	1,2	
17	99,0	00,1	01,2	2,5	12,2	10,0	2,0	14,1	59	28	41	.	.	.	6	3	1	.	
18	04,0	04,6	05,7	3,3	7,7	5,0	2,3	10,0	87	79	81	.	.	.	5	10	10	8,3	
19	08,1	09,3	10,7	4,8	8,3	5,8	3,3	9,4	87	76	88	.	.	.	10	9	10	6,3	
20	07,5	06,2	04,3	2,8	10,0	6,6	2,2	12,4	69	47	51	.	.	.	2	9	2	0,3	
21	07,8	09,6	13,1	6,8	12,8	8,2	5,7	15,0	54	42	66	.	.	.	3	2	0	.	
22	16,3	17,7	19,3	6,2	10,5	7,5	5,4	12,8	79	67	75	.	.	.	10	9	0	.	
23	20,3	19,5	19,5	4,5	11,5	8,2	3,8	12,7	65	48	71	.	.	.	0	0	5	.	
24	19,3	19,4	19,6	5,5	10,8	7,5	3,5	11,9	76	59	97	.	.	.	10	9	9	.	
25	19,4	19,4	20,5	5,9	9,7	7,5	5,0	10,0	88	75	94	.	.	.	10	10	10	2,3	
26	24,9	25,2	25,4	0,8	1,7	- 1,0	- 1,0	5,8	98	93	90	.	.	.	10	10	0	7,6	
27	23,3	23,2	22,7	- 3,2	3,7	1,5	- 3,8	5,8	82	66	78	.	.	.	1	1	0	.	
28	24,8	26,5	28,8	2,5	4,8	4,8	- 0,8	5,6	97	74	54	.	.	.	10	10	9	6,8	
29	29,5	29,6	29,2	0,1	7,2	5,8	- 1,3	9,0	55	34	70	.	.	.	1	2	10	.	
30	29,1	28,3	27,5	1,2	8,2	3,1	0,0	10,0	85	72	93	.	.	.	9	1	0	.	
31	24,6	24,1	21,2	- 1,8	7,3	3,8	- 2,1	13,8	100	77	97	.	.	.	10	0	0	.	
Moy.	12,61	12,65	12,80	2,25	7,25	4,18	0,57	9,18	74,5	60,0	75,1	.	.	.	6,5	6,4	6,5	84,4	

Février 1892.

BAGNÈRES-DE-BIGORRE (M. le Dr Gandy).

Longitude 2°11′ W. — Latitude 43°4′. — Altitude 547m.

DATES.	PRESSION (600 et 700+).			TEMPÉRATURE.					HUMIDITÉ relative.			VENT. Direction et force.			NÉBULOSITÉ.			PLUIE.	REMARQUES.
	7h	12h	19h	7h	12h	19h	Min.	Max.	7h	12h	19h	.	.	.	7h	12h	19h		
1	15,1	13,5	13,1	6,5	16,1	6,8	0,8	16,9	40	35	94	.	.	.	4	6	10	.	
2	10,2	09,6	11,1	1,7	3,0	2,5	1,2	4,0	98	85	72	.	.	.	10	10	9	22,2	
3	04,4	05,0	07,6	5,2	2,4	1,1	- 0,3	9,3	92	93	100	.	.	.	10	10	10	8,2	
4	14,1	14,3	15,4	3,0	5,3	8,0	0,9	8,1	87	90	91	.	.	.	10	10	10	28,3	
5	18,0	19,0	19,6	7,1	7,8	8,8	6,8	9,2	96	86	72	.	.	.	10	10	10	17,2	
6	20,3	21,4	21,5	8,4	8,6	8,0	7,3	9,8	86	92	87	.	.	.	10	10	10	1,7	
7	21,0	22,2	22,2	7,6	7,5	8,4	5,6	10,0	86	94	67	.	.	.	10	10	10	1,8	
8	21,2	20,4	17,8	5,2	9,7	8,7	4,7	11,5	94	71	78	.	.	.	10	10	7	0,1	
9	17,1	19,4	19,9	3,8	4,1	4,6	2,8	6,6	87	82	78	.	.	.	10	10	10	12,6	
10	20,7	21,4	22,2	0,2	4,0	2,4	- 0,7	5,0	98	67	48	.	.	.	10	10	10	.	
11	21,8	22,5	22,0	- 1,7	5,6	3,6	- 3,0	7,4	63	32	67	.	.	.	4	10	10	.	
12	21,1	21,2	21,7	0,0	6,8	3,8	- 1,3	8,0	71	60	82	.	.	.	0	5	10	.	
13	21,4	21,8	22,5	0,7	5,0	2,5	- 1,4	8,1	89	83	78	.	.	.	1	10	10	.	
14	20,8	20,0	17,3	1,5	1,3	1,6	1,0	3,0	98	72	97	.	.	.	10	10	10	0,6	
15	10,0	07,3	04,3	- 2,2	7,1	3,0	- 3,5	9,5	90	52	68	.	.	.	0	0	0	.	
16	01,8	01,5	01,0	2,0	10,4	5,5	0,9	12,0	55	33	51	.	.	.	4	6	10	.	
17	99,8	02,8	05,2	3,2	1,5	- 2,4	- 3,0	3,9	77	76	88	.	.	.	10	10	0	10,3	
18	02,2	99,1	93,8	- 4,6	2,6	1,0	- 5,8	3,1	64	41	71	.	.	.	0	10	10	0,5	
19	92,8	89,4	90,4	2,7	11,6	7,2	- 2,0	13,7	65	46	94	.	.	.	8	9	10	3,4	
20	02,2	02,5	02,1	2,0	12,2	7,7	0,8	14,0	64	21	49	.	.	.	0	1	7	3,6	
21	00,0	99,7	02,3	6,5	12,6	3,5	3,4	13,3	61	52	92	.	.	.	9	10	10	1,0	
22	05,6	05,2	03,1	2,0	11,3	6,6	0,5	14,3	61	43	24	.	.	.	0	0	0	9,0	
23	05,3	07,6	08,3	4,0	5,1	4,2	2,2	6,8	64	81	81	.	.	.	6	10	6	4,0	
24	10,1	10,1	10,3	1,7	10,3	6,0	1,1	12,9	51	36	39	.	.	.	0	0	0	.	
25	10,0	10,7	13,0	2,5	11,4	4,6	2,1	12,5	48	25	99	.	.	.	2	6	9	.	
26	14,7	14,4	12,4	1,7	10,0	5,8	1,0	12,0	67	39	65	.	.	.	3	4	0	0,1	
27	07,0	06,2	05,2	5,5	12,1	6,2	2,1	13,6	48	36	79	.	.	.	8	9	7	.	
28	07,4	07,5	08,2	4,6	12,7	8,2	3,0	14,5	59	40	46	.	.	.	1	2	1		
29	08,5	08,4	08,6	4,2	11,2	6,8	3,0	12,0	52	44	33	.	.	.	5	10	8	.	
Moy.	11,19	11,18	11,11	2,93	7,91	4,99	1,04	9,83	72,8	58,9	71,8	.	.	.	5,7	7,5	7,4	124,6	

Mars 1892.

BAGNÈRES-DE-BIGORRE (M. le Dr Gandy).

Longitude 2°11′ W. — Latitude 43°4′. — Altitude 547m.

DATES.	PRESSION (600 et 700 +).			TEMPÉRATURE.					HUMIDITÉ relative.			VENT. Direction et force.			NÉBULOSITÉ.			PLUIE.	REMARQUES.
	7h	12h	19h	7h	12h	19h	Min.	Max.	7h	12h	19h	.	.	.	7h	12h	19h		
1	08,9	09,1	09,9	3,8	7,8	5,3	3,0	10,3	70	86	91	.	.	.	4	10	10	5,5	
2	09,3	08,6	08,2	1,4	4,0	3,0	1,2	5,5	89	54	75	.	.	.	10	10	10	0,3	
3	06,4	07,1	08,1	- 1,2	2,6	1,4	- 1,5	3,5	69	56	66	.	.	.	7	10	10	.	
4	11,6	12,9	16,2	- 5,5	- 2,7	- 3,8	- 6,0	- 1,4	83	61	59	.	.	.	10	10	10	.	
5	15,6	15,0	13,1	- 6,2	0,7	- 1,2	- 8,0	3,3	61	49	46	.	.	.	0	8	2	.	
6	08,4	06,3	02,1	- 2,5	4,6	2,2	- 5,3	6,0	80	49	54	.	.	.	10	10	9	.	
7	00,2	99,9	00,3	3,0	10,3	5,7	0,3	11,3	100	62	93	.	.	.	10	10	10	3,3	
8	00,2	01,5	03,2	3,6	11,0	6,2	1,6	13,0	63	57	94	.	.	.	1	3	6	.	
9	06,6	10,0	11,1	5,5	5,1	1,7	1,6	7,0	90	77	58	.	.	.	10	9	10	4,2	
10	09,4	09,6	08,6	- 0,8	3,0	2,8	- 1,3	5,4	95	69	67	.	.	.	10	10	10	9,4	
11	08,7	08,4	04,7	1,2	3,7	- 0,8	- 0,8	4,9	74	50	95	.	.	.	10	10	10	12,1	
12	02,0	00,7	96,6	0,2	2,1	6,0	- 2,1	8,3	91	89	76	.	.	.	10	10	10	10,3	
13	98,2	95,6	97,8	4,5	11,2	5,8	2,7	12,4	77	58	94	.	.	.	9	10	10	15,5	
14	00,8	04,3	10,0	4,5	5,5	4,9	2,0	9,5	87	90	62	.	.	.	10	10	10	9,8	
15	15,5	15,7	15,7	4,2	10,6	5,7	2,7	12,0	70	40	74	.	.	.	4	0	9	1,8	
16	19,7	20,5	20,3	8,0	13,0	8,1	4,8	14,2	66	50	72	.	.	.	7	2	0	.	
17	19,3	19,5	19,2	7,6	17,7	10,7	2,7	19,0	43	27	45	.	.	.	0	0	0	.	
18	17,1	16,5	14,7	7,7	20,4	12,0	5,5	21,5	26	23	41	.	.	.	0	2	0	.	
19	12,7	12,2	11,6	8,5	17,5	11,4	7,1	19,6	38	32	52	.	.	.	1	0	0	.	
20	13,5	15,3	17,9	7,5	15,9	11,7	6,5	17,8	52	32	65	.	.	.	2	4	4	.	
21	20,5	22,4	21,7	9,7	16,1	11,5	7,3	18,7	58	54	65	.	.	.	3	2	2	.	
22	21,5	19,8	18,6	8,3	17,1	12,2	6,2	18,9	57	46	84	.	.	.	3	1	9	0,7	
23	15,7	15,2	12,6	7,5	7,8	7,4	6,4	9,5	97	94	98	.	.	.	10	10	10	3,8	
24	12,1	12,8	12,5	6,3	14,3	9,9	2,2	16,7	85	64	63	.	.	.	1	7	2	3,2	
25	11,2	10,9	09,6	8,5	14,5	11,7	5,7	17,6	60	45	65	.	.	.	4	5	7	.	
26	09,5	09,6	08,9	8,0	17,7	12,1	6,8	18,8	57	32	64	.	.	.	5	5	6	.	
27	08,1	08,5	06,8	11,1	17,5	11,8	8,5	18,4	51	48	78	.	.	.	8	7	7	.	
28	06,9	08,8	11,4	9,2	8,5	6,2	5,8	9,5	89	93	94	.	.	.	10	10	10	9,5	
29	15,8	16,1	14,7	- 1,6	- 1,6	- 2,5	- 3,0	1,5	87	83	85	.	.	.	10	10	10	25,3	
30	11,1	10,9	12,6	- 2,8	- 0,2	- 1,5	- 3,5	1,0	86	58	84	.	.	.	10	10	10	6,0	
31	14,8	16,3	17,3	- 4,0	3,1	3,5	- 6,1	6,2	79	90	73	.	.	.	5	7	10	12,7	
Moy.	10,69	10,97	10,84	3,63	8,99	5,84	1,71	11,00	71,7	58,6	72,0	.	.	.	6,3	6,8	7,2	131,4	

Avril 1892.

BAGNÈRES-DE-BIGORRE (M. le Dr Gandy).

Longitude 2°11′ W. — Latitude 43°4′. — Altitude 547m.

DATES.	PRESSION (700 +).			TEMPÉRATURE.					HUMIDITÉ relative.			VENT. Direction et force.			NÉBULOSITÉ			PLUIE.	REMARQUES.
	7h	12h	19h	7h	12h	19h	Min.	Max.	7h	12h	19h	.	.	.	7h	12h	19h		
1	18,1	18,5	16,9	2,2	9,8	6,1	- 1,7	11,7	57	67	69	.	.	.	10	7	7	.	
2	15,6	15,0	15,7	5,5	12,7	8,3	2,8	15,0	83	55	72	.	.	.	10	10	10	.	
3	16,2	16,6	16,7	6,4	14,3	11,3	4,7	16,9	79	63	63	.	.	.	10	7	10	.	
4	17,4	17,1	16,9	9,7	18,0	13,5	5,9	19,0	61	58	62	.	.	.	7	2	10	.	
5	13,8	12,5	10,4	12,0	19,6	15,5	8,8	21,5	60	34	51	.	.	.	2	6	8	2,0	
6	09,7	08,9	08,7	10,7	15,8	10,8	8,5	17,9	70	59	85	.	.	.	3	9	10	16,3	
7	08,7	08,5	08,9	10,0	15,3	11,2	8,5	16,0	74	58	84	.	.	.	10	7	10	0,6	
8	08,4	07,8	07,1	9,9	17,1	13,5	7,7	19,4	75	46	93	.	.	.	8	5	8	4,5	
9	06,7	06,9	07,5	11,4	18,6	13,5	8,3	21,0	59	57	70	.	.	.	2	7	5	1,5	
10	08,9	09,6	09,7	11,9	16,8	11,7	8,7	20,2	57	48	80	.	.	.	9	10	3	2,8	
11	09,0	08,6	07,4	12,5	17,5	11,3	8,3	18,9	52	47	94	.	.	.	3	7	10	0,5	
12	03,7	05,0	03,7	9,5	12,2	9,2	8,0	14,1	92	70	84	.	.	.	10	10	10	5,4	
13	03,1	03,9	04,5	8,4	11,8	8,8	6,9	14,5	86	56	52	.	.	.	10	6	8	12,9	
14	05,9	05,5	05,6	5,5	13,7	9,8	2,3	15,8	63	53	74	.	.	.	0	1	10	.	
15	10,5	09,1	07,4	4,2	7,5	7,2	2,7	11,5	86	63	69	.	.	.	10	7	4	14,7	
16	06,9	08,3	09,5	4,8	3,0	2,5	1,5	7,5	81	92	82	.	.	.	10	10	10	5,0	
17	10,6	10,0	11,9	2,5	8,2	2,5	- 0,2	11,0	56	44	86	.	.	.	0	3	10	7,9	
18	17,4	18,9	20,5	0,8	4,8	2,7	- 0,3	8,4	80	58	53	.	.	.	10	10	7	4,8	
19	20,9	21,0	22,9	2,8	3,6	0,6	0,0	8,2	55	80	100	.	.	.	10	9	10	4,8	
20	25,0	24,2	24,3	0,3	8,2	5,2	- 1,5	11,0	56	32	49	.	.	.	0	0	10	3,0	
21	22,8	23,0	23,3	5,5	13,0	9,8	- 1,5	16,0	54	35	54	.	.	.	4	1	3	.	
22	23,6	23,4	23,6	9,2	15,4	12,0	3,4	17,5	55	66	76	.	.	.	1	1	8	.	
23	24,1	23,9	22,7	9,4	16,7	14,5	7,8	18,9	84	64	56	.	.	.	6	0	8	.	
24	22,3	21,5	20,1	7,8	18,5	14,2	7,5	20,9	61	60	86	.	.	.	0	0	1	.	
25	18,2	16,9	15,6	12,5	17,1	14,5	6,8	19,9	62	60	58	.	.	.	5	7	6	.	
26	13,9	13,0	11,4	8,3	12,2	7,8	5,6	13,3	89	70	94	.	.	.	10	10	10	8,4	
27	12,0	11,7	11,2	5,8	10,4	7,5	3,9	12,5	85	52	70	.	.	.	9	10	6	9,8	
28	12,8	12,9	14,6	6,8	9,3	5,0	3,4	12,9	70	65	74	.	.	.	7	10	7	4,3	
29	16,7	14,3	13,9	5,5	10,2	5,5	1,4	12,0	57	59	87	.	.	.	2	10	10	6,7	
30	13,4	15,4	16,8	3,0	3,7	1,0	3,0	6,0	93	90	96	.	.	.	10	10	0	18,2	
Moy.	13,88	13,73	13,65	7,16	12,50	8,90	4,37	14,98	69,7	58,7	74,1	.	.	.	6,3	6,4	7,6	134,1	

Mai 1892.

BAGNÈRES-DE-BIGORRE (M. le Dr Gandy).

Longitude 2°11′ W. — Latitude 43°4′. — Altitude 547m.

DATES.	PRESSION (700 +). 7h	12h	19h	TEMPÉRATURE. 7h	12h	19h	Min.	Max.	HUMIDITÉ relative. 7h	12h	19h	VENT. Direction et force. .	.	.	NEBULOSITÉ 7h	12h	19h	PLUIE.	REMARQUES.
1	16,4	14,8	12,0	4,3	6,7	4,7	0,5	10,1	55	50	67	.	.	.	2	8	2	4,0	
2	07,3	05,6	04,3	3,4	13,1	10,0	- 0,5	14,6	60	28	45	.	.	.	8	6	10	.	
3	03,4	03,6	03,1	10,4	16,1	12,3	5,9	18,9	68	52	45	.	.	.	10	3	9	0,5	
4	05,5	06,4	09,9	11,3	14,4	7,5	4,7	15,2	52	55	78	.	.	.	9	6	3	0,4	
5	12,2	12,2	13,0	8,9	13,0	7,5	4,8	13,5	62	55	80	.	.	.	5	6	10	0,2	
6	14,2	13,7	14,7	8,5	13,0	8,1	3,1	15,0	72	55	71	.	.	.	4	7	10	3,2	
7	17,7	17,4	16,9	4,5	10,1	7,2	4,0	12,6	80	48	52	.	.	.	10	4	0	22,2	
8	15,8	14,9	14,3	5,9	14,7	11,1	0,0	16,3	58	41	58	.	.	.	0	2	3	.	
9	13,4	13,3	12,7	13,8	19,4	14,0	6,0	20,9	40	38	62	.	.	.	4	5	3	.	
10	14,1	13,7	14,8	12,5	17,6	10,3	7,6	19,9	57	46	80	.	.	.	1	4	1	0,2	
11	16,2	16,4	17,4	10,5	17,8	12,2	3,4	19,9	64	43	87	.	.	.	1	4	10	3,2	
12	18,1	18,2	18,6	11,7	15,3	9,5	8,7	17,1	75	63	94	.	.	.	8	7	7	7,2	
13	18,8	18,7	18,3	11,0	14,4	12,5	6,7	17,9	77	74	87	.	.	.	10	10	10	6,0	
14	18,9	19,0	18,4	10,0	18,5	15,0	7,7	21,8	97	70	83	.	.	.	8	4	7	1,1	
15	18,7	18,3	18,0	14,0	18,5	15,8	8,7	21,8	76	58	73	.	.	.	0	4	4	0,1	
16	18,0	17,5	17,1	9,2	11,6	10,7	8,3	12,2	96	86	78	.	.	.	10	10	10	0,7	
17	18,1	18,4	19,0	7,7	11,4	11,2	6,0	15,0	92	74	73	.	.	.	10	10	10	.	
18	19,5	19,6	20,3	9,7	16,8	14,0	6,9	20,0	74	57	72	.	.	.	8	0	0	.	
19	20,6	21,1	21,3	15,0	20,8	17,7	8,7	23,1	53	46	55	.	.	.	0	0	0	.	
20	22,0	21,0	20,3	8,5	17,5	15,5	5,3	20,0	100	70	68	.	.	.	10	1	9	.	
21	19,2	18,0	16,2	9,4	16,2	14,5	8,4	19,5	95	64	67	.	.	.	10	5	9	0,5	
22	13,7	12,9	13,4	16,6	23,3	17,6	9,0	24,0	63	45	71	.	.	.	3	6	10	1,0	
23	17,0	17,4	16,8	12,1	15,8	14,7	11,7	17,4	99	78	93	.	.	.	10	10	7	2,0	
24	15,1	14,1	12,2	17,1	25,4	21,5	11,3	27,4	56	33	55	.	.	.	4	5	4	.	
25	10,4	11,0	09,7	22,8	25,5	20,2	15,6	26,7	41	30	73	.	.	.	8	2	8	.	
26	09,1	09,1	08,7	25,1	21,8	24,8	14,0	30,8	21	67	30	.	.	.	9	10	8	.	
27	08,8	08,8	08,6	18,9	24,7	18,9	12,7	25,7	50	59	87	.	.	.	9	10	9	0,2	
28	12,7	15,0	17,4	14,6	12,4	12,0	10,0	16,5	80	93	87	.	.	.	10	10	10	15,5	
29	18,7	19,3	19,6	14,8	19,3	18,0	7,3	21,8	65	54	64	.	.	.	1	8	6	0,2	
30	18,6	17,7	16,1	17,0	23,5	20,0	11,0	24,8	61	49	55	.	.	.	0	1	1	7,0	
31	13,7	14,5	15,6	19,5	24,7	15,8	14,1	25,0	54	55	93	.	.	.	8	5	6	.	
Moy.	15,03	14,89	14,80	12,20	17,20	13,70	7,47	19,53	67,5	56,0	70,4	.	.	.	6,1	5,6	6,3	75,4	

Juin 1892.

BAGNÈRES-DE-BIGORRE (M. le Dr Gandy).

Longitude 2°11′ W. — Latitude 43°4′. — Altitude 547m.

DATES.	PRESSION (700 +). 7h	12h	19h	TEMPÉRATURE. 7h	12h	19h	Min.	Max.	HUMIDITÉ relative. 7h	12h	19h	VENT. Direction et force. .	.	.	NÉBULOSITÉ. 7h	12h	19h	PLUIE.	REMARQUES.
1	16,6	16,4	15,8	15,8	21,0	18,8	11,9	23,3	75	49	75	.	.	.	6	1	10	1,3	
2	15,0	14,6	14,1	17,7	25,8	20,5	13,0	28,0	68	31	76	.	.	.	10	8	8	.	
3	16,0	16,2	17,3	18,4	23,5	15,8	13,0	27,2	67	52	86	.	.	.	7	5	10	3,0	
4	19,6	19,7	19,2	11,7	15,3	15,2	10,7	18,4	92	78	76	.	.	.	10	10	10	3,3	
5	20,6	20,5	20,1	14,0	20,6	15,5	9,7	22,0	72	65	63	.	.	.	4	7	6	.	
6	21,5	21,2	20,2	14,6	18,0	17,2	9,8	19,5	82	70	78	.	.	.	10	10	8	.	
7	18,5	17,6	16,0	15,2	21,8	18,2	10,0	24,2	66	54	68	.	.	.	0	2	0	.	
8	14,8	15,1	15,2	15,3	21,9	16,7	10,4	23,2	58	44	70	.	.	.	0	1	1	.	
9	15,2	14,9	15,6	16,7	23,0	19,3	11,7	26,0	63	40	58	.	.	.	2	4	7	.	
10	16,4	15,5	15,4	14,8	22,6	16,6	9,7	24,6	76	49	77	.	.	.	10	6	10	.	
11	14,4	14,1	12,7	13,2	18,0	19,5	12,7	22,0	93	72	30	.	.	.	10	10	10	6,2	
12	13,5	11,3	17,1	17,5	24,2	17,8	10,7	28,7	72	50	86	.	.	.	3	7	10	7,5	
13	12,2	11,8	09,2	19,8	25,0	22,1	15,6	27,2	64	48	63	.	.	.	8	4	9	1,5	
14	11,1	11,3	10,0	18,2	17,7	16,5	14,8	22,4	69	61	67	.	.	.	9	10	10	13,3	
15	10,5	11,8	13,7	12,8	15,6	12,2	10,1	17,5	79	80	79	.	.	.	10	8	10	1,1	
16	15,4	15,9	17,2	11,0	16,4	11,8	9,2	18,0	80	41	86	.	.	.	10	9	10	1,7	
17	18,8	18,4	17,8	11,0	15,3	14,8	9,4	18,1	85	61	76	.	.	.	10	10	10	.	
18	17,7	17,6	17,2	11,0	14,1	13,5	10,0	17,0	88	69	71	.	.	.	10	10	10	.	
19	17,5	16,1	15,3	13,3	18,0	15,2	10,5	18,2	68	53	76	.	.	.	10	9	10	.	
20	14,5	15,0	15,9	14,5	19,2	15,8	9,0	22,7	75	65	91	.	.	.	7	9	6	2,9	
21	16,8	16,7	16,4	15,8	22,0	20,4	12,0	24,8	73	62	72	.	.	.	1	3	8	.	
22	17,1	15,2	12,5	15,0	23,3	22,7	15,3	26,3	85	60	72	.	.	.	4	2	4	.	
23	12,3	13,5	15,9	17,7	21,0	16,8	15,2	24,0	88	75	94	.	.	.	10	10	10	1,3	
24	16,0	16,3	17,9	15,8	20,0	16,8	13,1	24,2	91	74	78	.	.	.	10	10	10	13,6	
25	20,0	20,3	20,9	16,6	21,2	18,3	12,7	24,0	75	59	77	.	.	.	7	6	10	.	
26	22,0	21,6	21,0	18,2	21,1	20,4	15,7	24,9	78	68	71	.	.	.	10	7	0	.	
27	17,6	18,8	18,2	19,0	26,5	24,0	14,9	28,6	64	58	65	.	.	.	0	0	0	.	
28	17,9	18,0	17,9	23,2	31,3	21,6	17,8	32,6	44	29	80	.	.	.	0	0	10	.	
29	21,2	22,1	22,1	15,9	17,8	16,9	15,3	18,7	93	84	90	.	.	.	10	10	10	2,1	
30	22,3	22,1	21,5	13,9	16,2	16,7	13,5	20,0	97	84	80	.	.	.	10	10	10	4,2	
Moy.	16,77	16,65	16,64	15,59	20,58	17,59	12,25	23,21	76,0	59,5	74,4	.	.	.	6,9	6,6	7,9	63,0	

Juillet 1892.

BAGNÈRES-DE-BIGORRE (M. le Dr Gandy).

Longitude 2° 11′ W. — Latitude 43° 4′. — Altitude 547m.

DATES.	PRESSION (700 +).			TEMPÉRATURE.					HUMIDITÉ relative.			VENT. Direction et force.			NÉBULOSITÉ.			PLUIE.	REMARQUES.
	7h	12h	19h	7h	12h	19h	Min.	Max.	7h	12h	19h	.	.	.	7h	12h	19h		
1	21,6	20,8	19,0	15,5	20,7	20,0	14,0	23,7	74	51	49	.	.	.	1	8	2	.	
2	16,5	14,9	13,7	19,5	26,5	23,5	12,9	29,5	63	48	63	.	.	.	0	0	7	.	
3	15,7	15,8	15,0	18,0	21,0	20,3	15,0	25,5	88	73	74	.	.	.	10	10	8	3,7	
4	16,9	18,2	20,1	16,7	16,5	15,0	15,2	20,5	90	96	93	.	.	.	10	10	10	4,2	
5	21,1	20,1	18,2	15,6	22,4	21,0	14,1	24,6	92	66	75	.	.	.	10	7	3	4,8	
6	20,6	20,8	20,3	15,0	19,3	16,8	14,7	21,0	98	71	90	.	.	.	10	10	10	2,6	
7	18,7	18,5	18,0	17,0	23,8	22,7	14,3	26,8	70	48	64	.	.	.	1	0	2	.	
8	20,1	19,1	20,1	15,7	19,2	18,3	14,5	19,9	96	73	84	.	.	.	10	10	10	0,4	
9	18,5	18,3	17,0	17,3	24,2	21,8	16,0	26,8	89	71	80	.	.	.	10	6	10	2,2	
10	18,1	18,1	15,8	15,6	20,1	21,3	15,3	24,0	99	50	77	.	.	.	10	8	5	0,6	
11	10,9	10,1	08,9	21,8	29,5	22,4	14,5	31,0	62	37	77	.	.	.	2	1	3	.	
12	11,9	12,3	12,7	14,7	21,0	16,3	12,3	22,0	71	52	72	.	.	.	10	6	10	2,0	
13	11,6	12,7	13,6	15,5	17,2	14,9	12,4	23,2	76	72	66	.	.	.	0	10	9	10,3	
14	15,7	16,2	17,1	13,0	18,4	15,4	10,9	21,0	79	59	82	.	.	.	10	6	10	2,0	
15	17,6	16,8	13,6	16,5	18,9	20,2	14,7	23,0	79	63	57	.	.	.	7	10	8	1,0	
16	09,3	09,7	10,9	19,5	24,8	14,7	14,8	26,5	63	46	91	.	.	.	7	3	10	11,9	
17	10,0	10,6	13,0	14,9	17,2	14,8	13,4	22,5	96	80	80	.	.	.	10	10	10	2,9	
18	15,6	16,5	17,0	14,5	18,3	16,2	10,0	20,0	70	62	67	.	.	.	3	9	10	0,2	
19	18,3	18,0	19,4	14,9	20,3	14,8	12,5	22,0	79	50	66	.	.	.	9	6	5	.	
20	16,8	16,3	17,7	14,3	16,7	12,3	11,8	18,8	69	62	87	.	.	.	6	9	10	6,5	
21	18,8	19,0	18,9	12,3	17,5	14,1	10,1	19,1	73	57	63	.	.	.	9	7	5	5,4	
22	17,6	16,7	16,7	11,5	17,5	16,0	7,4	21,1	67	50	58	.	.	.	0	6	8	.	
23	17,0	17,0	16,6	12,8	22,1	19,4	8,5	24,7	57	43	54	.	.	.	0	0	0	.	
24	16,3	15,8	14,7	19,0	27,6	23,1	8,5	30,0	54	31	41	.	.	.	0	0	3	.	
25	13,8	12,4	12,7	20,6	27,6	21,7	17,6	29,0	58	43	82	.	.	.	0	5	4	.	
26	12,7	13,2	13,0	17,9	20,2	19,7	14,5	22,5	82	80	81	.	.	.	3	10	8	.	
27	13,1	13,1	14,7	19,7	26,6	18,7	15,3	28,4	77	54	83	.	.	.	0	4	3	.	
28	15,6	15,5	15,4	17,1	25,4	22,9	12,7	28,0	79	57	86	.	.	.	8	2	3	.	
29	16,8	16,9	17,1	17,5	20,3	20,1	15,5	23,0	92	81	87	.	.	.	10	10	7	4,2	
30	17,8	17,7	17,6	17,4	20,7	19,2	16,2	22,5	88	77	88	.	.	.	10	10	10	.	
31	15,5	16,9	17,2	15,8	18,9	17,8	14,9	20,2	97	81	80	.	.	.	10	10	10	0,6	
Moy.	16,15	16,06	15,99	16,36	21,30	18,56	13,37	23,90	78,3	60,8	74,1	.	.	.	6,0	6,5	6,9	65,5	

Août 1892.

BAGNÈRES-DE-BIGORRE (M. le Dr Gandy).

Longitude 2° 11′ W. — Latitude 43° 4′. — Altitude 547m.

DATES.	PRESSION (700 +).			TEMPÉRATURE.					HUMIDITÉ relative.			VENT. Direction et force.			NÉBULOSITÉ			PLUIE.	REMARQUES.
	7h	12h	19h	7h	12h	19h	Min.	Max.	7h	12h	19h	.	.	.	7h	12h	19h		
1	16,8	18,6	18,8	14,8	15,6	15,6	14,0	19,4	91	89	86	.	.	.	10	10	10	2,2	
2	17,7	17,3	17,8	15,7	17,1	15,5	14,0	21,4	90	91	84	.	.	.	10	10	10	8,7	
3	17,6	17,1	16,8	14,7	18,6	16,8	12,0	20,8	84	65	66	.	.	.	4	6	9	1,0	
4	17,9	15,4	15,8	15,8	21,0	17,9	10,0	22,4	73	49	64	.	.	.	1	7	10	.	
5	16,8	17,0	16,6	17,1	21,3	18,5	13,7	22,9	67	52	76	.	.	.	2	8	10	.	
6	18,6	18,8	18,7	16,2	21,1	18,6	11,5	23,0	83	63	84	.	.	.	8	8	10	0,5	
7	18,2	17,2	15,1	16,8	25,5	22,8	13,0	27,8	85	58	63	.	.	.	0	0	9	.	
8	14,6	15,0	15,1	17,8	21,2	17,5	13,9	22,7	84	80	95	.	.	.	8	10	10	0,7	
9	15,2	14,9	16,2	15,0	16,3	16,5	14,1	19,0	100	92	95	.	.	.	10	10	10	4,4	
10	17,9	18,2	18,4	13,7	18,3	16,1	13,0	20,2	91	71	88	.	.	.	10	9	9	75,2	
11	19,3	19,0	18,8	14,8	20,0	17,8	12,8	21,1	86	59	72	.	.	.	10	9	9	3,8	
12	18,2	17,6	15,9	15,8	23,3	19,5	11,5	25,9	82	53	74	.	.	.	0	0	0	.	
13	14,6	16,5	17,8	20,3	28,0	19,3	16,8	30,2	47	43	92	.	.	.	0	0	10	.	
14	17,6	17,3	16,6	16,2	22,0	21,0	15,0	26,4	99	72	73	.	.	.	10	8	0	0,9	
15	17,0	17,4	18,3	19,3	28,0	23,6	13,1	29,7	54	57	80	.	.	.	0	0	1	.	
16	17,7	18,2	18,2	24,0	36,0	26,2	19,0	37,0	49	36	47	.	.	.	5	2	0	.	
17	18,2	16,7	15,9	25,5	35,0	26,0	22,7	36,9	43	22	62	.	.	.	0	1	2	.	
18	12,6	12,2	09,1	19,7	29,1	21,8	15,7	30,5	45	37	54	.	.	.	0	0	0	.	
19	10,2	12,1	14,8	16,5	17,7	14,4	15,3	22,4	89	63	90	.	.	.	10	7	10	8,6	
20	18,8	19,4	19,6	13,5	18,1	15,7	12,7	21,6	88	62	85	.	.	.	10	9	8	1,1	
21	19,9	18,5	17,0	14,0	20,3	17,1	10,3	22,6	69	54	74	.	.	.	0	5	0	.	
22	14,6	13,6	12,8	16,7	26,4	20,7	13,0	28,5	55	29	68	.	.	.	0	0	9	.	
23	11,3	12,2	11,8	18,0	18,7	16,4	13,1	19,9	80	78	92	.	.	.	6	10	10	0,4	
24	10,3	10,2	12,5	13,6	14,0	12,0	11,4	15,0	93	92	93	.	.	.	10	10	10	27,8	
25	16,9	17,7	18,8	12,0	17,9	13,3	9,7	19,9	83	59	77	.	.	.	10	9	4	6,6	
26	19,0	19,7	20,3	13,0	19,0	14,8	10,3	21,4	81	55	86	.	.	.	8	6	5	2,0	
27	18,2	17,2	15,4	12,9	21,0	17,3	9,3	23,4	68	59	63	.	.	.	2	4	3	.	
28	14,0	14,8	15,0	17,2	25,5	18,7	14,0	28,5	47	58	91	.	.	.	0	6	3	.	
29	13,0	12,8	12,8	20,5	29,8	22,3	15,4	30,7	44	27	74	.	.	.	2	0	1	.	
30	13,8	13,6	13,3	16,3	24,3	19,1	11,9	25,6	63	54	84	.	.	.	2	0	7	.	
31	15,2	16,8	17,9	13,4	15,8	13,2	12,5	17,0	98	70	86	.	.	.	10	10	10	4,0	
Moy.	16,18	16,23	16,19	16,48	22,13	18,26	13,38	24,32	74,5	59,6	78,0	.	.	.	5,1	5,6	6,4	147,9	

Septembre 1892. **BAGNÈRES-DE-BIGORRE (M. le Dr Gandy).**

Longitude 2°11′ W. — Latitude 43°4′. — Altitude 547m.

DATES.	PRESSION (700 +).			TEMPÉRATURE.					HUMIDITÉ relative.			VENT. Direction et force.			NÉBULOSITÉ.			PLUIE.	REMARQUES.
	7h	12h	19h	7h	12h	19h	Min.	Max.	7h	12h	19h	.	.	.	7h	12h	19h		
1	20,8	21,9	20,8	12,8	14,2	13,0	11,8	17,0	90	88	94	.	.	.	10	10	9	3,4	
2	18,2	17,2	15,7	14,9	21,3	17,4	9,8	22,7	74	62	73	.	.	.	9	10	2	0,5	
3	15,1	14,9	16,2	14,9	17,2	12,5	10,3	19,0	86	78	98	.	.	.	10	9	10	2,2	
4	17,8	19,5	20,6	11,3	13,4	10,0	9,0	15,4	81	63	81	.	.	.	10	9	10	16,1	
5	22,0	21,5	21,7	8,4	14,3	10,5	5,6	16,2	62	53	77	.	.	.	1	0	0	0,1	
6	19,9	18,9	18,4	8,3	16,3	11,1	4,7	17,3	59	42	85	.	.	.	0	7	9	.	
7	17,3	18,2	19,2	9,8	16,1	12,8	6,1	18,5	69	61	77	.	.	.	10	10	7	.	
8	19,5	19,9	19,8	11,9	14,0	11,6	8,0	16,7	73	80	69	.	.	.	10	5	10	.	
9	16,0	14,9	14,9	11,7	15,5	14,7	9,0	18,6	69	85	89	.	.	.	10	8	2	2,2	
10	19,4	19,5	20,8	12,0	17,3	12,8	10,9	19,7	96	52	90	.	.	.	0	0	0	6,0	
11	21,0	20,3	20,0	11,2	20,0	15,8	8,7	22,0	70	59	91	.	.	.	0	0	0	.	
12	18,3	18,0	17,1	15,2	26,5	19,4	10,7	28,7	56	41	51	.	.	.	0	1	10	.	
13	15,7	15,8	17,5	18,8	28,7	17,8	16,5	29,5	41	44	90	.	.	.	10	7	10	.	
14	18,0	18,1	18,0	14,4	18,9	17,5	13,4	21,3	95	66	85	.	.	.	10	3	2	.	
15	17,1	15,8	13,5	14,6	23,9	20,8	11,2	13,2	95	66	45	.	.	.	3	7	1	.	
16	13,9	13,7	13,4	18,8	25,2	19,5	14,2	27,4	51	48	42	.	.	.	3	7	7	.	
17	16,3	18,4	18,1	17,2	23,3	18,2	15,0	26,7	68	45	78	.	.	.	1	5	2	.	
18	18,0	18,3	19,2	17,2	26,3	20,5	14,0	28,0	66	59	72	.	.	.	10	9	1	.	
19	16,9	17,7	17,6	21,4	29,2	20,4	15,5	30,4	44	37	50	.	.	.	8	7	10	.	
20	17,5	18,1	17,2	17,3	24,3	18,6	14,0	25,8	41	63	81	.	.	.	10	8	10	0,6	
21	18,0	17,7	16,7	17,6	21,5	18,7	15,0	24,6	94	78	95	.	.	.	10	10	10	0,1	
22	16,1	18,6	17,9	19,1	21,1	18,2	17,0	24,7	68	75	95	.	.	.	6	8	10	9,0	
23	16,9	17,7	17,5	19,6	25,1	17,9	16,4	27,0	58	61	91	.	.	.	10	10	10	1,8	
24	17,2	17,8	17,6	13,5	19,7	16,3	14,0	20,9	83	71	98	.	.	.	3	3	0	20,5	
25	15,4	15,3	14,5	14,5	23,3	18,8	12,3	24,9	63	52	75	.	.	.	2	4	0	.	
26	15,7	15,3	14,8	17,9	25,0	19,6	14,6	26,7	67	60	69	.	.	.	9	4	3	.	
27	14,0	15,0	14,5	17,9	24,8	19,1	16,7	26,3	76	52	87	.	.	.	9	9	10	.	
28	14,0	13,9	15,2	15,3	19,5	15,0	14,7	20,8	97	81	98	.	.	.	10	9	10	.	
29	17,1	16,6	15,8	10,8	14,7	12,5	10,5	15,6	98	82	86	.	.	.	10	9	10	0,2	
30	14,3	13,9	12,4	13,3	14,7	14,5	9,3	18,3	86	82	91	.	.	.	10	9	10	0,2	
Moy.	17,25	17,42	17,22	14,79	20,51	16,18	11,96	22,13	72,5	62,9	80,1	.	.	.	6,8	6,6	6,2	62,9	

Octobre 1892. **BAGNÈRES-DE-BIGORRE (Mr le Dr Gandy).**

Longitude 2°11′ W. — Latitude 43°4′. — Altitude 547m.

DATES.	PRESSION (600 et 700 +).			TEMPÉRATURE.					HUMIDITÉ relative.			VENT. Direction et force.			NÉBULOSITÉ			PLUIE.	REMARQUES.
	7h	12h	19h	7h	12h	19h	Min.	Max.	7h	12h	19h	.	.	.	7h	12h	19h		
1	08,7	07,7	09,5	9,5	18,0	13,8	7,0	19,7	89	65	86	.	.	.	0	6	10	.	
2	12,0	12,6	15,4	10,8	14,3	11,0	9,9	17,5	84	66	77	.	.	.	10	8	4	2,3	
3	17,1	17,8	17,3	10,5	17,5	12,8	8,2	18,7	74	59	86	.	.	.	7	6	10	.	
4	10,5	09,9	06,5	11,0	16,8	12,6	10,0	18,0	73	57	71	.	.	.	10	9	10	.	
5	03,2	03,5	02,1	12,8	18,1	14,8	9,9	21,8	60	63	67	.	.	.	3	10	9	.	
6	01,1	04,5	07,9	10,8	12,4	10,7	9,4	15,7	94	76	82	.	.	.	9	10	10	3,7	
7	13,1	10,6	11,8	8,8	14,2	10,1	6,0	16,8	92	57	71	.	.	.	3	6	5	0,2	
8	13,6	14,1	15,3	9,0	12,4	9,6	6,4	14,3	86	75	71	.	.	.	10	8	8	0,6	
9	16,2	16,7	17,4	6,8	13,3	9,0	5,3	14,7	71	55	93	.	.	.	0	8	0	.	
10	18,0	17,6	18,1	7,8	16,0	10,7	5,7	17,6	69	43	75	.	.	.	0	2	0	.	
11	18,7	17,7	17,2	9,8	18,1	12,8	6,6	20,0	66	56	77	.	.	.	2	5	1	.	
12	13,5	17,6	10,2	11,5	20,0	12,2	9,9	22,5	52	40	57	.	.	.	10	10	2	.	
13	07,0	09,1	10,1	11,1	8,4	6,5	10,5	14,0	77	84	93	.	.	.	10	10	10	9,2	
14	10,8	10,7	12,8	4,5	12,5	7,0	2,3	13,5	92	54	92	.	.	.	6	4	0	0,5	
15	10,5	09,5	10,1	6,5	14,6	8,0	3,3	17,3	65	34	66	.	.	.	1	4	0	.	
16	07,2	08,3	09,4	7,5	10,1	8,7	5,2	15,3	57	87	77	.	.	.	2	10	10	5,2	
17	12,1	12,3	13,8	8,2	12,5	8,8	6,4	14,0	77	55	73	.	.	.	10	7	10	1,0	
18	14,5	14,9	16,3	7,7	9,0	5,3	5,6	11,0	90	76	91	.	.	.	10	9	10	8,0	
19	17,3	18,0	17,8	2,8	6,0	4,8	1,8	7,3	86	57	44	.	.	.	7	5	6	0,5	
20	15,7	14,4	13,7	- 0,5	4,8	2,4	- 1,5	6,3	93	64	89	.	.	.	10	10	10	.	
21	12,4	12,5	11,9	0,1	7,5	2,1	- 1,3	9,5	78	44	71	.	.	.	3	5	0	.	
22	09,6	10,1	13,0	4,2	9,1	5,3	0,2	10,3	65	64	47	.	.	.	10	10	10	3,1	
23	13,2	12,4	12,1	3,4	11,0	6,8	0,9	11,7	80	44	83	.	.	.	9	6	0	.	
24	10,9	12,0	14,5	12,4	15,9	8,4	3,5	18,2	50	52	90	.	.	.	8	5	0	.	
25	13,4	11,4	13,2	9,5	19,4	13,3	5,8	20,7	63	45	79	.	.	.	0	0	10	0,1	
26	15,5	16,0	14,4	8,2	16,8	11,8	7,3	18,9	86	70	74	.	.	.	4	2	1	.	
27	12,0	10,2	09,5	10,2	22,3	12,8	9,3	23,3	50	44	79	.	.	.	4	1	7	.	
28	07,4	05,8	06,5	14,6	23,8	17,7	11,8	24,4	47	33	47	.	.	.	8	5	10	.	
29	07,2	06,3	04,2	12,3	17,5	13,8	11,3	18,5	87	65	84	.	.	.	9	7	10	.	
30	00,3	97,7	00,6	13,8	15,8	11,5	10,4	20,3	76	78	78	.	.	.	10	10	2	4,0	
31	03,6	04,2	07,0	9,9	17,3	10,5	7,0	18,0	69	49	90	.	.	.	10	10	10	6,4	
Moy.	11,17	11,16	11,60	8,56	14,37	9,86	6,26	16,45	74,1	58,4	76,1	.	.	.	6,3	6,7	6,0	44,8	

Novembre 1892. **BAGNÈRES-DE-BIGORRE (M. le Dr Gandy).**

Longitude 2°11′ W. — Latitude 43°4′. — Altitude 547m.

DATES.	PRESSION (700 +).			TEMPÉRATURE.					HUMIDITÉ relative.			VENT. Direction et force.			NÉBULOSITÉ.			PLUIE.	REMARQUES.
	7h	12h	19h	7h	12h	19h	Min.	Max.	7h	12h	19h	.	.	.	7h	12h	19h		
1	06,4	10,0	14,6	10,0	8,8	7,9	8,7	9,5	89	89	70	.	.	.	10	10	10	38,0	
2	14,8	13,9	13,4	6,6	14,5	8,5	3,7	16,0	88	62	86	.	.	.	10	1	1	0,6	
3	14,5	15,2	16,7	10,1	14,3	11,5	6,3	15,8	79	67	77	.	.	.	10	10	9	1,9	
4	16,8	16,5	17,7	8,6	18,1	11,2	7,7	19,2	60	44	63	.	.	.	0	0	2	.	
5	16,3	16,3	15,4	11,1	18,1	11,5	9,3	18,7	54	70	76	.	.	.	4	9	4	.	
6	17,5	17,2	17,4	8,5	12,5	9,3	8,9	14,7	89	70	84	.	.	.	10	5	10	7,8	
7	17,2	17,3	17,6	6,7	8,9	7,0	5,0	10,0	97	86	69	.	.	.	10	10	10	6,2	
8	17,1	16,1	16,0	4,2	7,7	6,4	3,5	8,9	87	77	90	.	.	.	9	10	10	.	
9	15,1	13,6	16,1	4,2	11,7	7,5	2,7	12,8	93	63	90	.	.	.	9	6	10	.	
10	17,4	17,4	17,6	6,0	11,8	9,5	4,3	13,6	97	83	93	.	.	.	8	7	7	.	
11	16,9	16,2	15,9	9,5	17,7	11,4	7,2	18,6	67	56	75	.	.	.	1	2	0	.	
12	15,1	15,1	14,3	10,5	14,1	11,5	8,8	17,3	62	87	67	.	.	.	3	10	1	1,6	
13	13,8	13,6	12,9	8,7	16,8	10,0	8,3	17,7	65	49	64	.	.	.	1	2	0	.	
14	12,7	13,0	12,9	9,8	18,1	11,0	8,3	18,7	53	42	65	.	.	.	5	9	3	.	
15	14,8	14,9	13,4	10,0	18,7	11,0	9,4	20,3	56	27	59	.	.	.	2	3	0	.	
16	11,3	10,6	11,5	12,0	14,0	11,5	9,3	15,7	42	67	67	.	.	.	6	10	10	0,1	
17	14,2	14,9	16,8	10,0	10,5	8,5	8,6	13,2	76	83	94	.	.	.	10	10	10	8,6	
18	15,4	13,4	11,3	7,0	10,7	8,8	6,1	12,5	97	62	89	.	.	.	9	5	10	0,5	
19	06,4	08,5	13,0	5,2	6,1	6,4	4,4	8,7	81	88	79	.	.	.	8	10	10	6,0	
20	14,8	15,4	15,5	2,5	10,4	4,0	2,5	11,9	75	54	74	.	.	.	0	0	0	0,5	
21	16,8	17,1	17,6	5,0	15,6	9,5	2,0	17,0	68	25	56	.	.	.	0	0	0	.	
22	18,5	18,0	18,8	7,8	16,7	12,0	5,7	17,8	59	25	34	.	.	.	8	4	9	.	
23	18,7	20,4	21,9	12,0	11,6	10,3	11,0	14,8	57	86	80	.	.	.	10	10	10	7,2	
24	22,4	22,9	22,3	9,2	8,3	5,9	9,0	9,5	99	94	94	.	.	.	10	10	10	10,8	
25	20,5	19,6	20,2	3,3	10,7	7,7	2,1	11,2	74	62	91	.	.	.	1	5	10	.	
26	18,7	18,9	21,0	7,4	11,5	8,3	5,0	13,3	68	63	92	.	.	.	7	2	10	2,1	
27	21,6	21,1	23,0	8,3	10,3	4,4	6,3	11,0	86	72	90	.	.	.	10	6	10	11,4	
28	26,2	25,7	25,3	- 1,2	8,3	2,7	- 1,2	10,7	.	47	79	.	.	.	10	0	1	.	
29	23,1	22,6	22,3	- 0,2	5,3	2,1	- 0,4	7,5	73	65	79	.	.	.	7	1	10	.	
30	21,7	22,3	23,1	- 0,2	7,0	4,7	- 1,6	8,4	73	65	71	.	.	.	0	0	8	.	
Moy.	16,56	16,59	17,18	7,09	12,29	8,40	5,70	13,83	75,5	64,3	76,6	.	.	.	6,3	5,6	6,5	103,3	

Décembre 1892. **BAGNÈRES-DE-BIGORRE (M. le Dr Gandy).**

Longitude 2°11′ W. — Latitude 43°4′. — Altitude 547m.

DATES.	PRESSION (600 et 700 +).			TEMPÉRATURE.					HUMIDITÉ relative.			VENT. Direction et force.			NÉBULOSITÉ.			PLUIE.	REMARQUES.
	7h	12h	19h	7h	12h	19h	Min.	Max.	7h	12h	19h	.	.	.	7h	12h	19h		
1	22,2	21,6	20,1	2,9	9,3	2,2	- 0,6	9,6	63	69	79	.	.	.	6	5	0	.	
2	19,3	18,6	16,9	1,7	9,5	4,5	0,8	11,0	60	49	42	.	.	.	0	1	0	.	
3	14,9	15,1	15,1	3,4	9,0	4,8	2,7	9,7	50	41	51	.	.	.	10	10	8	.	
4	15,1	15,5	17,3	8,6	9,3	6,7	4,4	9,9	65	61	93	.	.	.	10	10	10	10,8	
5	13,6	13,7	12,2	9,2	8,7	7,8	6,0	9,6	70	86	86	.	.	.	10	10	10	29,7	
6	17,0	17,8	17,6	0,3	4,8	1,9	0,0	5,5	87	67	74	.	.	.	10	2	3	.	
7	15,4	14,9	13,7	- 0,8	8,0	2,2	- 1,4	7,1	91	13	52	.	.	.	2	0	10	.	
8	15,5	17,1	18,1	- 0,5	0,4	- 1,5	- 0,5	2,3	88	93	85	.	.	.	10	10	10	5,6	
9	16,8	15,3	12,6	- 5,2	0,4	1,8	- 6,8	2,8	74	47	65	.	.	.	0	0	9	.	
10	14,5	16,0	16,8	1,2	0,1	- 1,4	0,6	4,0	78	96	90	.	.	.	10	10	10	8,1	
11	16,3	14,6	13,6	- 3,5	6,0	6,9	- 4,6	7,8	65	42	58	.	.	.	5	2	1	0,2	
12	16,0	15,9	15,6	6,3	9,3	5,9	4,8	10,2	80	63	82	.	.	.	6	3	6	1,6	
13	15,1	15,8	19,4	6,6	9,9	3,8	5,0	11,0	88	76	87	.	.	.	10	10	10	8,8	
14	21,1	22,2	22,7	0,3	5,8	0,3	- 0,2	6,5	84	57	80	.	.	.	0	0	0	1,6	
15	23,9	23,8	23,5	0,2	7,1	1,8	- 1,7	8,9	68	41	71	.	.	.	9	3	0	.	
16	24,0	23,6	22,6	- 1,4	5,8	2,4	- 1,6	6,8	100	77	96	.	.	.	9	1	10	.	
17	21,2	22,2	22,2	- 1,8	7,7	1,6	- 2,0	8,5	78	53	67	.	.	.	0	0	0	.	
18	22,1	22,2	21,6	3,8	10,7	3,3	0,7	11,5	39	43	61	.	.	.	0	0	0	.	
19	19,8	18,4	16,6	3,0	12,4	4,7	2,0	14,0	58	34	62	.	.	.	0	0	0	.	
20	15,5	15,3	15,7	4,5	12,4	6,1	3,0	13,9	62	52	79	.	.	.	5	0	0	.	
21	15,2	14,7	14,1	5,8	13,1	6,6	4,8	14,0	58	45	69	.	.	.	0	0	0	.	
22	10,9	11,4	12,5	7,0	15,4	8,6	5,0	15,7	32	17	81	.	.	.	2	7	10	.	
23	11,4	10,8	09,4	6,5	10,7	7,5	5,4	12,1	65	20	72	.	.	.	10	10	0	.	
24	06,9	07,5	09,7	8,5	6,7	6,7	6,1	9,0	75	79	91	.	.	.	10	10	10	23,9	
25	07,3	06,4	04,7	3,3	8,8	5,7	2,5	10,4	90	52	67	.	.	.	7	4	9	7,6	
26	06,8	08,0	09,9	2,7	7,2	5,6	0,7	8,5	76	62	91	.	.	.	10	5	10	.	
27	11,5	12,0	12,7	2,5	1,3	0,8	2,0	2,7	100	98	92	.	.	.	10	10	10	0,8	
28	13,2	13,5	14,0	- 2,8	- 1,5	- 2,2	- 2,8	0,2	90	65	88	.	.	.	9	3	10	.	
29	11,5	10,1	09,4	- 3,8	2,3	- 1,8	- 4,7	4,5	95	59	91	.	.	.	6	6	2	.	
30	07,6	05,8	03,9	- 4,5	3,0	- 2,2	- 4,5	4,6	95	59	98	.	.	.	0	0	0	.	
31	99,9	98,2	98,3	1,4	10,0	3,0	- 3,6	11,0	27	17	20	.	.	.	0	0	0	.	
Moy.	14,89	14,77	14,60	2,11	7,21	3,36	0,69	8,49	72,6	57,5	74,8	.	.	.	5,7	4,3	5,1	98,7	

Année 1892.

PUY-DE-DOME (Station de la Plaine).

Longitude 0°45′ E. — Latitude 45°46′. — Altitude 388m.

MOYENNES HORAIRES DE LA PRESSION ATMOSPHÉRIQUE.
(700 +)

HEURES.	JANVIER.	FÉVRIER.	MARS.	AVRIL.	MAI.	JUIN.	JUILLET.	AOUT.	SEPTEMBRE.	OCTOBRE.	NOVEMBRE.	DÉCEMBRE.
0 (minuit)....	25,85	23,63	24,64	26,89	28,21	29,04	28,66	29,01	30,46	23,96	30,08	28,42
1.....	25,75	23,56	24,60	26,80	28,03	28,94	28,49	28,87	30,43	23,89	30,00	28,25
2.....	25,76	23,53	24,48	26,71	27,87	28,82	28,42	28,82	30,38	23,70	30,01	28,24
3.....	25,82	23,54	24,44	26,65	27,83	28,75	28,26	28,77	30,27	23,46	29,91	28,11
4.....	25,61	23,47	24,41	26,61	27,96	28,83	28,31	28,68	30,18	23,40	29,88	27,98
5.....	25,45	23,46	24,52	26,69	27,97	28,93	28,35	28,73	30,21	23,36	29,89	27,91
6.....	25,48	23,55	24,69	26,84	28,12	29,07	28,49	28,85	30,31	23,34	29,92	27,97
7.....	25,70	23,67	24,88	26,98	28,26	29,20	28,62	29,00	30,44	23,48	30,02	28,10
8.....	25,86	23,67	24,97	27,13	28,37	29,25	28,64	29,02	30,54	23,70	30,31	28,24
9.....	26,21	23,89	25,24	27,16	28,35	29,16	28,57	29,06	30,63	23,77	30,39	28,40
10.....	26,34	24,17	25,36	27,15	28,31	29,16	28,58	28,99	30,59	23,85	30,43	28,52
11.....	26,23	24,18	25,28	26,94	28,17	29,05	28,47	28,81	30,40	23,77	30,26	28,27
12 (midi).....	25,81	23,85	25,04	26,66	27,90	28,91	28,31	28,54	30,07	23,54	29,97	27,92
13.....	25,55	23,51	24,80	26,47	27,71	28,81	28,11	28,37	29,91	23,32	29,77	27,63
14.....	25,48	23,26	24,58	26,26	27,50	28,70	28,00	28,15	29,73	23,16	29,65	27,48
15.....	25,55	23,11	24,48	25,99	27,31	28,57	27,84	28,02	29,57	23,24	29,64	27,47
16.....	25,62	23,14	24,50	25,89	27,32	28,49	27,78	27,97	29,52	23,31	29,75	27,55
17.....	25,72	23,16	24,62	25,92	27,35	28,46	27,69	27,96	29,61	23,47	29,94	27,62
18.....	25,92	23,26	24,82	26,01	27,41	28,58	27,79	28,03	29,74	23,70	30,18	27,70
19.....	26,04	23,37	24,98	26,21	27,63	28,71	27,95	28,26	29,93	23,87	30,35	27,75
20.....	26,11	23,37	25,08	26,50	27,94	28,97	28,18	28,68	30,12	23,92	30,45	27,82
21.....	26,13	23,43	25,16	26,70	28,28	29,35	28,45	28,97	30,24	24,06	30,60	27,90
22.....	26,17	23,37	25,18	26,76	28,35	29,42	28,50	29,07	30,23	24,02	30,66	27,88
23.....	26,15	23,27	25,14	26,74	28,35	29,35	28,55	29,10	30,23	23,93	30,67	27,92
24 (minuit)....	26,01	23,59	25,06	26,63	28,23	29,25	28,48	29,07	30,24	23,79	30,65	27,79
Moyennes.....	25,85	23,52	24,84	26,61	27,94	28,94	28,29	28,66	30,15	23,63	30,13	27,95

Année 1892.

PUY-DE-DOME (Station du Sommet).

Longitude 0°37′ E. — Latitude 45°47′. — Altitude 1467m.

MOYENNES HORAIRES DE LA PRESSION ATMOSPHÉRIQUE.
(600 +)

HEURES.	JANVIER.	FÉVRIER.	MARS.	AVRIL.	MAI.	JUIN.	JUILLET.	AOUT.	SEPTEMBRE.	OCTOBRE.	NOVEMBRE.	DÉCEMBRE.
0 (minuit)....	33,91	32,34	33,26	37,15	39,23	41,34	41,28	41,99	42,60	34,36	40,25	36,58
1.....	33,80	32,31	33,15	37,01	38,99	41,15	41,11	41,82	42,52	34,13	40,14	36,34
2.....	33,87	32,14	33,00	36,75	38,81	40,95	40,92	41,70	42,33	33,94	40,04	36,34
3.....	33,93	31,86	32,84	36,66	38,68	40,73	40,71	41,64	42,17	33,78	39,97	36,28
4.....	33,73	31,83	32,77	36,55	38,56	40,68	40,62	41,45	42,09	33,69	39,90	36,08
5.....	33,64	31,87	32,76	36,46	38,54	40,72	40,61	41,46	42,11	33,79	39,94	36,05
6.....	33,74	31,91	32,90	36,78	38,78	40,88	40,67	41,59	42,27	33,76	39,98	36,13
7.....	33,82	32,00	33,09	36,86	39,01	41,02	40,88	41,75	42,37	33,83	40,11	36,10
8.....	33,99	32,23	33,29	36,94	39,20	41,15	40,99	41,95	42,53	34,10	40,28	36,30
9.....	34,27	32,29	33,48	37,10	39,36	41,28	41,17	42,07	42,74	34,25	40,43	36,42
10.....	34,41	32,44	33,74	37,31	39,45	41,41	41,26	42,21	42,82	34,42	40,54	36,52
11.....	34,41	32,63	33,89	37,31	39,61	41,51	41,39	42,27	42,87	34,38	40,62	36,45
12 (midi).....	34,22	32,61	33,97	37,24	39,58	41,55	41,45	42,22	42,82	34,31	40,45	36,27
13.....	34,05	32,46	33,93	37,17	39,53	41,61	41,42	42,24	42,75	34,24	40,36	36,12
14.....	33,99	32,29	33,83	37,02	39,48	41,58	41,40	42,15	42,68	34,11	40,25	35,94
15.....	34,06	32,24	33,72	36,83	39,40	41,51	41,34	42,08	42,59	34,11	40,21	35,89
16.....	34,12	32,14	33,66	36,84	39,40	41,49	41,34	42,07	42,54	34,08	40,24	35,90
17.....	34,12	32,07	33,70	36,84	39,34	41,41	41,28	42,02	42,49	34,08	40,31	35,92
18.....	34,19	32,16	33,72	36,80	39,33	41,42	41,24	41,93	42,43	34,16	40,44	35,98
19.....	34,28	32,19	33,77	36,83	39,35	41,47	41,17	42,00	42,46	34,33	40,52	35,97
20.....	34,31	32,04	33,80	36,99	39,39	41,64	41,33	42,11	42,55	34,45	40,59	35,91
21.....	34,29	32,03	33,75	37,02	39,51	41,78	41,39	42,18	42,58	34,61	40,67	35,98
22.....	34,28	32,07	33,81	37,00	39,49	41,81	41,39	42,23	42,56	34,48	40,67	35,94
23.....	34,24	32,04	33,71	36,97	39,44	41,66	41,33	42,14	42,46	34,40	40,67	36,00
24 (minuit)....	34,09	31,97	33,65	36,87	39,39	41,52	41,17	41,95	42,40	34,23	40,64	35,94
Moyennes.....	34,07	32,17	33,49	36,93	39,23	41,33	41,15	41,97	42,51	34,16	40,32	34,62

Année 1892.

PUY-DE-DOME (Station de la Plaine).

Longitude 0°45′ E. — Latitude 45°46′. — Altitude 388m.

MOYENNES HORAIRES DE LA TEMPÉRATURE.

HEURES.	JANVIER.	FÉVRIER.	MARS.	AVRIL.	MAI.	JUIN.	JUILLET.	AOUT.	SEPTEMBRE.	OCTOBRE.	NOVEMBRE.	DÉCEMBRE.
0 (minuit)....	2,72	3,62	2,13	7,47	9,91	14,03	14,55	15,37	12,77	9,47	6,31	0,55
1.....	2,69	3,22	1,69	6,87	9,21	13,64	14,12	14,78	12,19	9,12	6,11	0,32
2.....	2,51	2,90	1,41	6,13	8,79	13,29	13,55	14,03	11,94	8,82	5,84	0,12
3.....	2,47	2,47	1,25	5,53	8,41	13,06	13,04	13,52	11,52	8,44	5,75	—0,03
4.....	2,28	2,19	0,75	4,92	8,04	12,35	12,58	12,98	11,27	8,46	5,36	—0,16
5.....	1,78	1,81	0,41	4,50	8,24	12,71	12,59	12,52	10,84	8,53	5,13	—0,37
6.....	1,37	1,78	0,54	4,92	10,75	15,05	15,61	13,79	11,01	8,14	4,95	—0,30
7.....	1,35	1,81	1,04	7,04	12,36	16,44	17,01	16,46	12,92	8,66	4,85	—0,58
8.....	1,42	2,29	2,33	8,91	13,91	17,58	18,40	18,27	14,97	10,12	5,55	—0,79
9.....	2,21	4,16	4,22	10,96	15,55	19,04	19,98	20,52	17,21	11,82	7,64	0,56
10.....	3,29	4,98	5,62	12,28	16,56	19,79	21,20	22,19	18,78	13,09	8,89	1,85
11.....	4,46	6,26	7,11	13,35	17,77	20,67	22,14	23,40	20,51	13,58	10,45	2,75
12 (midi).....	5,35	7,51	7,98	14,05	18,88	21,58	22,95	24,51	21,54	13,86	11,32	4,00
13.....	5,76	7,87	8,43	14,23	18,99	21,43	23,16	24,69	21,89	14,41	11,77	4,52
14.....	6,10	8,07	8,56	14,16	19,17	21,72	23,28	25,15	21,81	14,23	11,64	4,52
15.....	5,93	7,88	8,49	14,15	19,43	22,11	23,30	25,03	21,16	13,82	11,22	4,21
16.....	5,35	7,27	8,01	14,01	18,88	21,46	23,18	24,50	20,55	13,35	10,47	3,26
17.....	4,34	6,26	7,22	13,23	17,87	20,67	22,58	23,41	19,04	11,93	8,83	2,25
18.....	3,54	5,54	6,01	12,03	17,18	20,31	21,63	21,80	17,01	10,69	7,91	1,53
19.....	3,23	5,17	5,18	10,77	15,53	19,14	20,05	19,76	15,61	10,42	7,40	1,18
20.....	2,95	4,80	4,70	9,75	13,95	17,44	18,50	18,13	14,77	10,26	7,00	0,73
21.....	2,44	4,44	3,67	8,90	12,54	16,10	16,88	17,11	14,38	10,02	6,52	0,74
22.....	2,59	4,12	3,31	8,68	11,75	15,33	16,20	16,75	13,85	9,89	6,23	0,57
23.....	2,56	3,93	2,73	8,10	11,08	14,42	15,12	15,91	13,38	9,70	5,98	0,35
24 (minuit)....	2,37	3,55	2,00	7,60	10,24	13,95	14,69	15,29	12,67	9,51	5,91	0,13
Moyennes.....	3,27	4,60	4,28	9,79	13,96	17,47	18,40	18,94	15,87	10,87	7,52	1,32

Année 1892.

PUY-DE-DOME (Station du Sommet).

Longitude 0°37′ E. — Latitude 45°47′. — Altitude 1467m.

MOYENNES HORAIRES DE LA TEMPÉRATURE.

HEURES.	JANVIER.	FÉVRIER.	MARS.	AVRIL.	MAI.	JUIN.	JUILLET.	AOUT.	SEPTEMBRE.	OCTOBRE.	NOVEMBRE.	DÉCEMBRE.
0 (minuit)....	—3,17	—2,81	—3,54	1,42	4,63	8,78	10,22	11,32	9,25	2,79	3,46	—2,14
1.....	—3,09	—2,88	—3,60	1,38	4,49	8,77	9,98	11,22	9,26	2,81	3,47	—2,15
2.....	—3,15	—3,02	—3,55	1,31	4,35	8,61	9,82	11,10	9,18	2,88	3,36	—2,16
3.....	—3,18	—3,18	—3,55	1,19	4,28	8,41	9,57	10,95	9,03	2,88	3,17	—2,04
4.....	—3,09	—3,24	—3,63	1,04	4,12	8,14	9,47	10,84	8,97	2,79	3,16	—2,07
5.....	—3,11	—3,31	—3,73	1,00	4,05	8,20	9,36	10,81	9,07	2,78	3,12	—2,20
6.....	—2,99	—3,27	—3,89	1,18	4,46	8,25	9,75	10,93	9,08	2,75	3,04	—2,24
7.....	—2,96	—3,24	—3,89	1,33	4,63	8,44	9,95	11,06	9,14	2,77	3,02	—2,35
8.....	—3,03	—3,10	—3,74	1,42	4,88	8,60	9,95	11,27	9,34	2,95	3,18	—2,35
9.....	—2,95	—2,96	—3,45	1,82	5,24	8,90	10,17	11,73	9,75	3,13	3,24	—2,19
10.....	—2,94	—2,85	—3,17	1,82	5,62	9,28	10,51	12,14	10,04	3,33	3,49	—2,02
11.....	—2,89	—2,72	—2,87	2,89	6,29	9,63	10,95	12,71	10,47	3,47	3,85	—1,82
12 (midi).....	—2,74	—2,41	—2,58	3,13	7,14	10,15	11,63	13,41	11,07	3,71	4,19	—1,64
13.....	—2,65	—2,26	—2,38	3,45	7,45	10,53	12,32	13,65	11,22	3,84	4,37	—1,52
14.....	—2,62	—2,15	—2,20	3,59	7,85	10,78	12,53	14,05	11,45	3,88	4,46	—1,50
15.....	—2,46	—2,00	—2,06	3,77	8,02	11,06	12,81	14,34	11,52	3,91	4,31	—1,62
16.....	—2,57	—2,09	—2,24	3,57	8,18	11,16	12,81	14,27	11,24	3,77	4,16	—1,75
17.....	—2,69	—2,24	—2,43	3,15	7,53	11,09	12,54	13,98	10,62	3,52	3,74	—1,83
18.....	—2,82	—2,36	—2,84	2,81	7,15	10,95	12,13	13,45	10,17	3,32	3,59	—1,87
19.....	—2,84	—2,52	—3,11	2,38	6,40	10,44	11,58	12,71	9,84	3,14	3,43	—1,91
20.....	—2,95	—2,58	—3,19	2,21	5,89	9,94	11,21	12,30	9,62	3,10	3,28	—2,08
21.....	—3,03	—2,64	—3,23	2,05	5,71	9,44	10,99	11,95	9,57	3,01	3,23	—1,98
22.....	—3,15	—2,76	—3,34	1,69	5,49	9,09	10,76	11,75	9,53	2,93	3,10	—2,03
23.....	—3,12	—2,89	—3,40	1,53	5,23	8,92	10,56	11,37	9,44	2,83	3,11	—2,14
24 (minuit)....	—3,15	—2,94	—3,54	1,32	5,03	8,70	10,42	11,14	9,28	2,77	3,13	—2,23
Moyennes.....	—2,92	—2,73	—3,15	2,13	5,80	9,48	10,90	12,22	9,91	3,06	3,52	—1,99

Année 1892.

PUY-DE-DOME (Station de la Plaine).

Longitude 0°45′ E. — Latitude 45°46′. — Altitude 388m.

MOYENNES HORAIRES DE L'HUMIDITÉ RELATIVE.

HEURES.	JANVIER.	FÉVRIER.	MARS.	AVRIL.	MAI.	JUIN.	JUILLET.	AOUT.	SEPTEMBRE.	OCTOBRE.	NOVEMBRE.	DÉCEMBRE.
0 (minuit)	82,7	75,5	77,5	77,2	77,0	82,1	83,7	82,5	88,0	78,8	92,0	84,6
1	82,6	76,0	79,4	79,4	77,4	82,5	84,5	83,4	89,7	80,8	92,5	84,8
2	82,7	77,5	80,5	83,6	79,2	82,5	86,0	86,3	89,9	81,9	92,6	85,5
3	83,1	78,1	79,9	83,2	81,0	82,9	87,7	88,4	89,8	84,1	92,4	84,8
4	83,6	79,3	82,2	85,9	81,5	85,6	88,3	88,3	90,7	82,3	92,2	85,1
5	84,1	80,1	83,1	86,1	82,0	85,1	87,1	90,7	91,2	82,3	92,9	85,7
6	85,1	81,3	82,0	86,2	75,8	77,5	79,7	88,6	91,3	84,7	93,4	84,8
7	84,8	80,8	80,3	79,0	69,4	71,0	72,4	76,1	85,8	82,9	93,2	85,9
8	85,0	79,6	76,8	70,8	62,1	66,4	66,7	68,2	76,7	76,6	92,0	85,8
9	83,8	77,2	72,7	64,0	59,9	64,0	63,2	64,7	69,5	71,2	86,7	83,2
10	81,3	73,5	67,6	58,7	54,3	58,5	58,1	56,5	61,8	65,6	79,8	78,0
11	77,3	69,3	62,8	54,8	49,8	55,7	54,8	52,7	56,8	61,9	74,4	73,3
12 (midi)	74,3	66,7	60,9	53,3	47,6	54,7	53,2	49,3	53,1	62,4	74,7	71,8
13	72,5	63,6	58,6	53,7	46,4	54,6	53,5	47,1	52,4	60,3	70,5	68,8
14	70,9	63,1	57,1	52,8	46,1	53,3	54,9	46,3	53,3	60,2	71,6	68,8
15	69,5	61,6	57,5	52,3	44,3	52,4	53,9	48,0	55,9	60,5	74,3	70,2
16	72,8	63,2	58,4	52,0	44,5	54,1	53,9	48,5	57,4	62,8	78,2	74,3
17	76,5	65,8	59,8	55,3	47,1	58,2	55,5	52,2	65,0	69,5	85,5	79,7
18	78,8	69,6	64,5	59,6	49,0	59,5	58,8	58,8	74,7	75,0	87,7	81,9
19	80,3	70,9	68,0	65,2	54,5	63,2	65,2	66,8	80,0	76,5	89,7	82,5
20	81,7	72,1	70,5	70,5	61,6	70,9	72,4	73,8	81,2	78,0	90,7	82,5
21	82,6	73,9	73,2	73,1	67,1	74,5	77,0	76,0	82,0	77,9	90,9	83,7
22	82,5	74,3	74,5	73,5	70,2	76,7	79,7	77,2	83,6	80,2	92,2	83,5
23	83,0	74,9	76,2	74,1	70,8	79,5	83,8	80,8	85,1	80,0	92,8	83,6
24 (minuit)	83,4	75,9	77,6	76,0	77,7	81,9	84,4	81,9	87,9	79,7	92,2	84,3
Moyennes	80,1	72,8	71,0	68,5	62,5	68,6	69,7	68,8	75,2	74,0	86,4	80,5

Année 1892.

PUY-DE-DOME (Station du Sommet).

Longitude 0°37′ E. — Latitude 45°47′. — Altitude 1467m.

MOYENNES HORAIRES DE L'HUMIDITÉ RELATIVE.

HEURES.	JANVIER.	FÉVRIER.	MARS.	AVRIL.	MAI.	JUIN.	JUILLET.	AOUT.	SEPTEMBRE.	OCTOBRE.	NOVEMBRE.	DÉCEMBRE.
0 (minuit)	96,8	93,7	93,3	88,1	84,1	87,5	86,7	82,8	87,5	96,2	86,3	80,7
1	96,3	93,8	92,7	87,6	84,0	87,0	86,7	81,4	85,7	94,9	85,0	81,3
2	95,5	94,5	90,4	86,6	84,9	86,7	87,1	80,7	84,9	94,6	85,8	79,7
3	95,2	95,1	90,0	85,0	85,5	87,0	88,3	80,5	84,2	94,5	86,5	78,5
4	94,7	95,0	90,2	83,8	85,7	87,9	88,3	80,3	81,9	95,2	85,6	77,9
5	93,7	94,9	90,4	83,9	85,5	87,5	88,3	79,2	79,3	95,3	84,1	77,6
6	93,2	94,9	90,8	83,4	84,6	87,9	87,1	77,5	79,9	95,9	85,4	76,2
7	93,4	95,5	90,9	84,9	84,6	87,5	86,6	77,3	78,4	95,8	84,5	76,9
8	92,7	96,1	90,6	85,2	84,4	87,5	87,0	77,0	78,8	95,7	86,1	78,4
9	92,7	96,7	91,0	85,8	82,9	87,2	86,5	77,5	80,8	95,1	87,8	79,8
10	91,6	96,8	91,1	85,5	82,7	87,6	87,7	77,1	82,2	94,8	86,9	79,4
11	92,0	96,7	91,4	85,3	81,0	86,7	87,1	77,0	80,7	95,3	85,9	77,4
12 (midi)	93,6	96,7	91,4	84,8	78,1	85,6	85,3	76,6	80,1	94,8	87,6	77,9
13	94,4	96,5	91,1	83,7	77,7	84,4	83,7	75,5	80,0	93,7	86,7	77,7
14	94,8	96,6	90,4	82,7	76,4	83,3	82,3	74,9	79,7	94,5	87,4	76,5
15	94,5	96,8	91,2	81,9	75,0	81,7	80,6	73,8	80,8	94,0	87,9	74,8
16	95,2	96,7	91,5	81,8	74,8	81,4	81,6	74,0	81,1	93,9	88,1	74,5
17	96,0	96,2	91,8	83,0	75,6	81,4	83,1	74,5	82,4	94,6	88,9	74,4
18	95,9	97,5	92,4	85,3	77,7	81,1	83,8	75,9	85,5	95,6	89,5	73,8
19	96,0	97,6	93,4	85,5	79,5	82,2	84,7	78,6	85,9	96,4	89,0	74,1
20	96,2	98,4	93,6	85,6	81,5	84,0	85,1	79,3	87,2	96,0	87,1	75,7
21	95,0	98,2	94,0	87,4	82,4	85,8	86,7	80,7	87,0	95,9	87,6	75,3
22	94,7	98,3	93,8	88,5	82,4	85,9	87,2	81,7	86,0	95,7	86,4	75,6
23	95,4	97,5	93,7	88,6	83,7	87,0	87,2	82,4	85,4	95,4	85,0	77,4
24 (minuit)	95,2	95,3	93,1	88,2	84,1	85,8	87,1	82,8	87,2	95,9	86,8	78,4
Moyennes	94,5	96,3	91,7	85,2	81,4	85,5	84,1	78,2	82,7	95,2	86,7	77,1

PARIS. — PARC DE SAINT-MAUR.

Longitude 0° 9′ 23″ E. — Latitude 48° 48′ 34″. — Altitude 49m,3.

Année 1892.	Pression barométrique. Moyennes des 24 heures.	Minimum absolu.	Dates.	Maximum absolu.	Dates.	Température. Moyennes des 24 h.	des min.	des max.	Minimum absolu.	Dates.	Maximum absolu.	Dates.	Moyennes des 24h. Tension de la vapeur.	Humidité relative.	Nébulosité.	Marne. Température moyenne.	Transpar moyenne.	Altitude moy. 30m+	Pluie. Hauteur.	Durée.
Janvier.....	756,01	740,90	14 6h	771,80	26 10h	1,96	- 0,51	4,86	- 9,7	12	13,7	30	4,66	85,5	70	3,12	0,45	3,75	21,1	51,00
Février.....	753,45	33,63	19 22	69,61	11 23	4,18	1,03	8,18	- 9,8	18	14,0	23,25	5,22	83,1	72	5,05	0,24	4,30	68,6	109,30
Mars.....	756,64	39,20	14 3	68,08	31 23	3,76	- 0,58	9,48	- 7,3	5	20,7	21	4,50	73,0	43	5,84	0,50	3,45	57,0	66,30
Avril.....	757,09	44,02	13 18	70,71	20 8	10,26	4,24	16,81	- 3,0	19	24,7	4	5,86	64,4	39	11,59	0,89	2,74	11,0	24,00
Mai.....	758,00	46,28	3 16	64,63	7 8	15,03	8,15	21,87	- 1,3	7	32,0	25	7,03	57,4	45	15,98	1,39	2,17	10,0	25,45
Juin.....	758,66	46,58	23 11	67,00	30 8,11	17,01	11,90	22,66	4,5	16	31,7	28	9,36	65,9	58	20,06	1,33	2,12	37,6	32,30
Juillet.....	757,93	48,16	13 16	65,67	1 7	17,80	11,87	24,16	7,5	23	30,6	3	9,96	68,0	46	21,16	2,57	1,85	55,7	28,45
Août.....	757,45	49,09	25 1,45	63,95	21 9	18,86	13,10	25,34	7,5	3,12	35,2	18	10,98	70,6	48	21,68	2,84	1,79	38,3	26,45
Septembre..	759,29	49,27	30 24	67,04	5 21,22	14,92	10,03	21,02	4,1	7	28,3	13	9,85	78,9	45	17,99	3,04	1,68	33,9	23,50
Octobre....	752,21	38,98	6 13	64,40	19 10	8,89	6,05	12,96	- 1,0	19	21,6	28	7,54	87,0	72	11,48	2,49	2,17	149,8	133,15
Novembre..	760,30	48,92	1 1	73,18	28 10	8,36	6,24	11,21	0,7	28	16,5	15	7,58	91,0	82	9,98	0,67	3,25	53,8	60,15
Décembre..	758,63	47,48	9 15	70,22	17 10	0,77	- 1,71	3,48	-12,0	30	11,6	3	4,52	89,1	63	3,62	0,51	3,76	48,6	60,45
Année.....	757,14	733,63	19 févr. 22h	773,18	28 nov. 10h	10,15	5,82	15,17	-12,0	30 déc.	35,2	18 août	7,26	76,2	57	12,30	1,41	2,75	585,4	642,45

Année 1892.	Nombre de jours de: Pluie ou neige.	Neige.	Grêle.	Grésil.	Brouillard.	Gelée blanche.	Gelée à glace.	Éclairs.	Tonnerre.	Halos.	Nombre de fois que le vent a été: N.	NNE.	NE.	ENE.	E.	ESE.	SE.	SSE.	S.	SSW.	SW.	WSW.	W.	WNW.	NW.	NNW.	Calme.
Janvier....	11	2	2	0	6	2	17	0	0	9	5	6	8	3	4	1	5	6	7	7	20	7	2	4	2	6	0
Février....	19	5	2	1	5	7	10	0	0	6	10	4	10	1	2	2	7	3	13	4	8	4	9	5	2	2	1
Mars.....	13	7	1	3	3	7	16	0	1	9	6	15	20	9	3	0	3	0	9	6	4	1	6	1	4	3	3
Avril.....	7	3	1	2	3	9	4	0	2	13	14	14	20	2	3	2	1	0	6	4	4	3	8	1	4	1	3
Mai.....	8	0	2	0	0	3	2	0	2	18	13	11	11	5	3	3	7	2	5	7	8	1	6	2	4	4	1
Juin.....	10	0	0	0	0	0	0	0	3	5	6	6	12	0	3	0	2	3	6	8	10	3	13	3	8	6	1
Juillet....	11	0	2	0	0	0	0	2	7	6	17	11	9	4	3	2	4	2	5	3	9	4	4	3	7	6	0
Août.....	7	0	0	0	1	0	0	7	4	5	11	5	4	1	1	0	5	4	12	16	16	4	5	1	4	3	1
Septembre.	11	0	2	0	2	0	0	5	5	5	19	1	7	2	2	0	4	3	16	7	12	3	4	1	7	1	1
Octobre...	23	0	0	0	4	10	2	3	0	6	14	1	2	1	5	1	8	6	15	15	14	3	4	0	2	0	2
Novembre.	15	0	0	0	12	9	0	0	0	6	3	3	7	7	4	2	7	10	14	6	10	1	2	1	5	4	4
Décembre.	11	5	3	0	9	1	21	0	0	6	9	8	15	4	1	2	1	0	13	5	16	2	3	4	3	0	7
Année.....	146	22	15	6	45	48	72	17	24	94	127	85	125	39	34	15	54	39	121	88	131	36	66	26	52	36	24

PARIS (Tour Eiffel).

Longitude 0° 2′ W. — Latitude 48° 52′.

Altitudes : *Baromètre*, 312m,9. — *Thermomètres*, 335m,3.

Année 1892.	Pression barométrique moyenne.	Température. Moy.	Moyennes des min.	Moyennes des max.	Minim. absolu.	Dates.	Maxim. absolu.	Dates.	Humidité relative.	Pluie. Hauteur en millim.	Nombre de jours.	Nombre de jours de neige.	de gelée.	d'orage.	Nombre de fois que le vent a été: N	NE	E	SE	S	SW	W	NW	Calme.
Janvier	731,4	1,3	- 0,6	3,3	- 6,4	21	11,2	30	78	.	10	1	18	0	90	65	71	53	25	118	206	91	25
Février.....	729,2	3,0	0,9	5,0	- 9,5	17	10,0	23	78	.	17	5	10	0	71	124	47	56	77	103	139	65	14
Mars.....	732,3	2,3	- 0,8	5,7	- 8,8	4	15,8	21	65	26,5	13	8	19	1	107	153	149	49	54	68	56	82	26
Avril.....	733,3	9,0	5,6	12,8	- 1,3	18	21,6	4	58	5,0	10	1	3	0	86	236	86	11	25	46	81	122	27
Mai.....	734,5	13,6	9,8	17,4	- 0,3	7	27,9	25	51	4,9	7	0	1	1	86	112	108	38	87	69	127	88	29
Juin.....	735,3	15,0	11,4	19,0	4,7	14	30,2	28	63	14,2	12	0	0	2	119	94	24	37	24	103	151	147	21
Juillet.....	734,7	16,2	12,0	20,2	8,4	21	27,1	3	64	28,6	14	0	0	5	118	109	118	54	33	78	113	104	17
Août.....	734,4	18,0	14,3	22,1	9,9	10	33,0	16	62	46,0	9	0	0	2	85	111	11	36	74	157	142	94	34
Septembre..	735,8	14,7	11,9	18,1	6,4	4	25,1	13	68	17,1	12	0	0	3	87	49	31	43	69	150	102	139	50
Octobre....	728,3	8,1	6,2	10,8	- 0,7	26	19,2	28	79	91,8	25	0	1	0	60	75	42	73	139	166	131	47	11
Novembre..	736,2	7,4	5,7	9,2	- 0,4	24	15,2	15	88	28,4	21	0	1	0	18	24	68	100	155	113	71	113	58
Décembre..	733,9	0,8	- 1,2	2,8	- 7,9	26	9,4	15	80	.	14	5	20	1	37	73	181	37	17	156	101	117	25
Année	733,27	9,12	6,27	12,20	- 9,5	17 févr.	33,0	16 août	69,5	.	164	20	73	15	964	1225	936	587	779	1327	1420	1209	337

AGEN (École Normale).

Longitude 1°43′ W. — Latitude 44°12′. — Altitude 184m.

Année 1892.	Pression barométrique moyenne.	Température. Moy.	Moyennes des min.	Moyennes des max.	Minim. absolu.	Dates.	Maxim. absolu.	Dates.	Humidité relative.	Pluie. Hauteur en millim.	Pluie. Nombre de jours.	Nombre de jours de neige.	de gelée.	d'orage.	Nombre de fois que le vent a été N	NE	E	SE	S	SW	W	NW	Calme.
Janvier	744,7	5,1	2,6	9,3	- 3,0	27	16,5	17	86	22,0	12	1	9	0	8	4	2	19	4	10	13	13	20
Février	742,6	5,7	2,3	10,8	- 5,3	18	16,6	29	84	47,3	14	1	10	0	10	0	2	25	8	2	17	21	2
Mars.....	743,2	6,6	2,7	12,4	- 6,2	5	21,3	27	79	37,1	13	3	8	0	13	4	4	39	13	0	9	13	8
Avril	745,2	11,1	6,2	18,3	0,2	17	25,4	5	71	41,3	8	0	0	1	9	2	1	13	5	5	11	32	12
Mai.....	746,3	15,1	9,5	22,6	2,6	2	30,8	31	69	22,7	8	0	0	1	10	3	3	18	7	8	9	24	11
Juin.....	747,4	19,3	13,7	27,5	8,7	17	33,2	13	69	33,9	4	0	0	1	12	9	1	11	5	2	14	32	4
Juillet.....	746,6	20,4	14,7	28,4	8,8	1	38,0	11	70	69,5	11	0	0	4	9	9	4	12	4	2	9	32	12
Août.....	746,6	20,9	15,4	29,0	10,7	29	41,0	16	71	111,4	8	0	0	3	8	11	5	20	5	5	5	29	5
Septembre .	748,2	18,0	13,2	24,6	7,4	6	34,0	19	80	68,2	12	0	0	3	12	6	1	25	13	2	4	13	14
Octobre....	742,3	12,2	8,8	17,4	- 1,2	21	23,2	1	83	48,9	17	0	1	1	4	1	3	20	14	12	17	11	11
Novembre..	748,5	9,9	7,2	14,3	0,4	28	20,4	5	92	48,3	13	0	0	0	5	1	4	23	12	4	7	12	22
Décembre..	746,9	3,9	1,3	7,9	- 7,0	30	13,1	18,19	90	51,1	13	0	10	0	7	2	2	20	12	3	5	13	29
Année.....	745,71	12,35	8,13	18,54	- 7,0	30 déc.	41,0	16 août	78,7	601,7	133	5	38	14	107	52	32	235	102	55	120	245	150

AIX (École Normale).

Longitude 3°7′ E. — Latitude 43°32′. — Altitude 217m,7.

Année 1892.	Pression barométrique moyenne.	Température. Moy.	Moyennes des min.	Moyennes des max.	Minim. absolu.	Dates.	Maxim. absolu.	Dates.	Humidité relative.	Pluie. Hauteur en millim.	Pluie. Nombre de jours.	Nombre de jours de neige.	de gelée.	d'orage.	Nombre de fois que le vent a été N	NE	E	SE	S	SW	W	NW	Calme.
Janvier	738,8	5,3	0,1	10,4	- 5,5	16	18,0	31	76	48,5	7	0	14	0	23	12	0	8	4	10	13	23	0
Février	737,2	6,6	1,6	12,4	- 6,2	18	.	.	80	89,7	11	1	10	0	12	6	4	8	1	5	7	44	0
Mars.....	739,0	6,8	1,2	12,7	- 6,0	4	19,0	24	74	112,2	12	1	9	0	5	4	12	13	0	2	8	19	30
Avril	739,9	12,5	6,4	19,2	0,0	20	25,0	24	69	16,8	7	0	0	1	12	9	5	13	2	3	10	36	0
Mai	742,1	16,0	9,2	22,8	1,5	2	29,0	25,26,27	71	38,8	8	0	0	4	15	2	5	9	1	7	17	22	15
Juin.....	742,5	20,3	12,1	28,2	6,0	18,19	33,0	27,28,29	71	16,6	3	0	0	1	14	3	5	2	0	3	18	45	0
Juillet.....	741,7	21,3	13,9	30,0	6,0	22	35,0	31	77	46,0	6	0	0	4	12	2	5	6	1	6	6	42	13
Août	743,0	21,4	15,5	29,1	11,5	26	35,0	18	64	75,1	4	0	0	4	23	2	2	16	6	0	0	44	0
Septembre..	744,2	18,7	12,4	26,1	6,0	10	29,5	20,21	61	40,7	4	0	0	2	4	0	1	8	6	0	2	69	0
Octobre....	739,6	12,6	8,1	17,7	- 0,5	23	.	.	82	147,7	8	0	2	3	18	4	9	20	5	1	11	25	0
Novembre..	745,0	11,0	6,7	15,8	0,2	28	20,8	3	83	52,1	9	0	0	3	9	6	7	13	2	2	3	3	45
Décembre..	741,6	4,2	0,0	9,4	- 4,5	9	13,5	18	78	2,4	3	1	16	0	33	15	4	5	0	1	6	29	0
Année....	741,22	13,06	7,27	19,48	- 6,2	18 févr.	35,0	31 juill. 18 août	73,8	686,6	82	3	51	22	180	65	59	121	28	40	101	401	103

AJACCIO (École Normale).

Longitude 6°24′ E. — Latitude 41°55′. — Altitude 16m.

Année 1892.	Pression barométrique moyenne.	Température. Moy.	Moyennes des min.	Moyennes des max.	Minim. absolu.	Dates.	Maxim. absolu.	Dates.	Humidité relative.	Pluie. Hauteur en millim.	Pluie. Nombre de jours.	Nombre de jours de neige.	de gelée.	d'orage.	Nombre de fois que le vent a été N	NE	E	SE	S	SW	W	NW	Calme.
Janvier	.	10,5	7,3	14,2	4,0	11,12	17,6	1	.	127,9	15	0	0	0	7	4	1	5	3	12	3	8	50
Février	.	11,2	5,1	15,3	- 0,3	11	19,2	22	.	82,9	12	0	1	0	14	6	0	7	3	10	2	12	33
Mars.....	.	11,3	6,3	16,0	1,0	7	26,0	28	.	162,2	12	1	0	0	3	1	2	8	11	13	9	6	40
Avril	.	14,0	7,8	18,4	4,0	18	23,0	23	.	115,1	7	0	0	0	6	9	3	7	1	12	3	2	47
Mai.....	.	17,3	12,5	22,9	4,0	3	33,0	27	.	7,8	2	0	0	0	5	0	0	3	23	19	4	6	33
Juin.....	.	22,2	16,8	26,4	12,0	17	30,2	24	.	8,7	1	0	0	0	1	0	0	4	26	23	0	3	33
Juillet.....	.	24,5	21,1	29,7	16,0	16	36,0	31	.	7,5	2	0	0	0	9	0	1	10	22	19	8	6	1
Août..	.	23,9	22,0	28,9	.	.	35,6	1	.	43,1	4	0	0	0	3	2	0	6	68	8	2	4	0
Septembre..	.	21,1	18,8	27,1	14,8	30	30,8	2,3	.	15,2	4	0	0	1	9	1	2	8	36	24	3	7	0
Octobre....	.	18,2	.	22,0	.	.	25,0	13	.	111,9	7	0	0	0	15	15	7	6	7	20	11	12	0
Novembre..	.	15,0	.	19,6	.	.	.	.	.	? 36,0	4	0	0	0	22	16	1	6	10	6	8	14	0
Décembre..	.	10,2	5,6	14,6	2,7	12	.	.	.	196,0	3	0	0	0	21	19	6	6	6	11	4	27	0
Année.....	.	16,62	12,38	21,26	- 0,3	11 févr.	36,0	31 juill.	.	?914,3	73	1	1	1	.	.	.	.	.	.	.	.	.

ALBI (École Normale).

Longitude 0° 12′ W. — Latitude 43° 56′. — Altitude 176m,4.

Année 1892.	Pression barométrique moyenne.	Température. Moy.	Moyennes des min.	Moyennes des max.	Minim. absolu.	Dates.	Maxim. absolu.	Dates.	Humidité relative.	Pluie. Hauteur en millim.	Pluie. Nombre de jours.	Nombre de jours de neige.	de gelée.	d'orage.	Nombre de fois que le vent a été N	NE	E	SE	S	SW	W	NW	Calme.
Janvier	745,2	5,1	2,4	9,3	- 4,0	3	15,0	1	85	49,7	13	6	10	0	4	3	26	7	3	8	25	12	5
Février.....	742,8	5,9	2,5	10,5	- 7,5	18	17,0	29	81	85,0	14	2	6	0	3	5	18	12	2	3	25	14	5
Mars.....	743,5	6,8	2,7	12,7	- 6,5	5	22,5	22	75	51,8	12	3	8	0	2	8	33	13	6	3	12	15	1
Avril.....	745,4	11,3	5,7	18,0	- 1,0	17	26,5	24	69	49,4	9	1	1	1	7	3	13	7	3	6	31	18	2
Mai.....	746,5	15,0	8,4	23,0	- 1,0	2	32,0	31	67	24,2	6	0	2	2	5	2	21	11	3	6	20	21	4
Juin.....	747,7	19,2	13,1	26,6	7,0	17	36,5	28	69	62,5	6	0	0	1	16	4	8	3	5	7	18	29	0
Juillet.....	747,0	21,6	15,3	29,3	8,5	22	37,5	11	62	46,8	5	0	0	4	7	12	7	12	7	2	22	24	0
Août.....	747,3	21,6	15,6	29,1	9,5	4	40,0	16	61	53,6	5	0	0	1	8	6	15	12	2	2	27	21	0
Septembre..	748,8	18,0	12,5	26,5	5,0	6,7	36,0	19	71	28,1	8	0	0	1	18	8	16	7	7	4	20	10	0
Octobre....	743,1	12,5	6,6	18,3	- 3,5	20	26,5	25	82	49,3	11	0	3	1	4	1	19	17	2	10	23	17	0
Novembre..	749,1	10,0	7,0	14,9	3,5	14,21	21,0	4	89	58,6	12	0	0	0	7	5	27	5	2	6	25	12	0
Décembre..	747,5	3,6	0,8	8,0	- 5,0	9,29	15,0	18	90	51,9	9	2	12	0	15	9	10	0	5	14	22	18	0
Année	746,12	12,55	7,70	18,85	- 7,5	18 févr.	40,0	16 août	75,1	610,9	110	14	42	11	.	.	.	.	.	.	.	.	.

ALENÇON (École Normale).

Longitude 2° 15′ W. — Latitude 48° 26′. — Altitude 148m.

Année 1892.	Pression barométrique moyenne.	Température. Moy.	Moyennes des min.	Moyennes des max.	Minim. absolu.	Dates.	Maxim. absolu.	Dates.	Humidité relative	Pluie. Hauteur en millim.	Pluie. Nombre de jours	Nombre de jours de neige.	de gelée	d'orage.	Nombre de fois que le vent a été N	NE	E	SE	S	SW	W	NW	Calme.
Janvier	747,2	2,9	0,1	6,7	- 9,5	12	13,2	30	87	25,4	15	4	14	0	4	14	3	3	11	28	13	10	7
Février	744,6	4,7	1,1	8,9	- 8,0	18	14,2	26	88	80,9	17	4	6	0	15	21	3	2	22	9	8	7	0
Mars.....	747,8	4,0	- 0,1	10,1	- 7,0	5	.	.	84	36,1	12	5	14	0	7	46	5	2	9	4	5	4	11
Avril	748,7	10,1	3,7	17,1	- 3,5	15	24,6	4,10	69	24,7	8	3	6	3	14	33	9	4	3	13	8	6	0
Mai.....	749,6	13,6	6,6	21,3	0,5	2,8	29,6	31	71	22,3	6	0	0	8	10	26	12	1	9	15	3	2	15
Juin.....	750,5	15,9	10,3	22,3	5,8	30	34,6	28	77	14,0	7	0	0	2	14	22	1	1	10	20	16	6	0
Juillet.....	749,6	17,4	11,5	24,8	7,0	22	30,0	11,29	76	45,5	9	0	0	2	12	35	1	2	9	22	7	5	0
Août.....	749,2	18,0	13,4	24,4	5,0	4		.	79	134,2	7	0	0	2	27	5	0	0	27	17	12	5	0
Septembre..	751,0	14,0	8,8	20,8	1,0	9	26,0	13,20	82	65,1	7	0	0	2	16	5	0	0	33	21	4	11	0
Octobre....	743,3	8,4	5,2	13,5	- 2,5	18	21,4	29	88	148,0	23	0	3	0	17	18	0	1	18	27	4	8	0
Novembre..	751,5	8,3	5,9	11,5	0,0	28	16,4	1	92	40,2	13	0	0	0	5	17	7	1	30	22	1	7	0
Décembre..	749,8	2,1	- 1,1	6,1	- 12,0	30	12,2	3	87	48,3	10	6	18	0	4	39	3	3	3	22	3	16	0
Année	748,57	9,95	5,45	15,63	-12,0	30 déc.	.	.	81,7	684,7	134	22	61	19	145	281	44	20	184	220	84	87	33

AMIENS (École Normale).

Longitude 0° 2′ W. — Latitude 49° 54′. — Altitude 52m,6.

Année 1892.	Pression barométrique moyenne.	Température. Moy.	Moyennes des min.	Moyennes des max	Minim. absolu.	Dates.	Maxim. absolu.	Dates.	Humidité relative.	Pluie. Hauteur en millim.	Pluie. Nombre de jours.	Nombre de jours de neige.	de gelée.	d'orage.	Nombre de fois que le vent a été N	NE	E	SE	S	SW	W	NW	Calme.
Janvier	754,6	2,0	- 1,3	5,5	- 8,0	13	12,0	24,30,31	92	16,3	13	3	19	0	0	9	17	3	0	26	34	4	0
Février.....	752,6	3,8	0,4	7,5	- 7,0	17	12,0	23,26	90	38,8	18	3	8	0	1	20	5	11	9	8	23	10	0
Mars	756,7	2,8	- 1,6	8,0	- 8,0	5	19,5	21	87	46,3	14	7	17	0	9	33	20	1	8	8	7	7	0
Avril	756,9	9,1	2,5	16,7	- 3,5	18	24,0	4	74	38,8	13	5	4	1	3	40	3	3	1	18	13	9	0
Mai	757,5	14,8	8,0	22,6	- 1,0	7	34,0	25	68	3,5	9	0	2	1	14	13	4	0	13	16	24	9	0
Juin.....	758,0	16,5	10,5	23,6	4,0	14	33,0	28	79	46,0	13	0	0	0	4	16	2	1	6	12	36	13	0
Juillet.. ..	757,5	17,3	11,2	24,3	7,5	1,2,11	33,5	3	78	49,5	14	0	0	1	8	17	2	7	6	13	13	27	0
Août.....	756,5	18,6	12,2	26,6	9,5	3,6	35,5	18	82	73,5	15	0	0	3	4	8	0	9	11	40	15	6	0
Septembre..	758,2	14,4	8,8	21,1	3,0	7	26,5	16	88	73,8	20	0	0	4	6	2	4	11	7	27	22	11	0
Octobre ...	751,0	8,4	4,6	13,2	- 1,0	24,27	18,5	1,29	90	100,5	21	2	3	0	5	10	3	9	19	27	9	11	0
Novembre..	759,5	7,8	4,7	11,2	- 1,0	30	15,5	16	93	66,8	18	0	2	0	2	5	29	16	7	9	14	7	1
Décembre..	757,6	1,0	- 2,3	4,4	-10,0	6,31	13,0	3,15,16	88	49,5	12	5	24	0	3	10	2	8	19	33	14	4	0
Année	756,38	9,71	4,81	15,39	-10,0	6,31 déc.	35,5	18 août	84,1	603,3	180	25	79	10	59	183	91	79	106	237	224	118	1

ANGERS (École Normale).

Longitude 2°54′ W. — Latitude 47°28′. — Altitude 45m.

Année 1892.	Pression barométrique moyenne.	Température. Moy.	Moyennes des min.	Moyennes des max.	Minim. absolu.	Dates.	Maxim. absolu.	Dates.	Humidité relative.	Pluie. Hauteur en millim.	Nombre de jours.	Nombre de jours de neige.	de gelée.	d'orage.	Nombre de fois que le vent a été N	NE	E	SE	S	SW	W	NW	Calme.
Janvier.....	757,4	3,7	0,7	6,7	- 9,3	12	12,2	20	88	19,3	13	4	14	0	5	6	0	0	2	7	4	7	0
Février.....	754,6	6,0	2,3	10,2	- 4,9	17	15,8	13	89	62,0	17	2	4	0	3	6	1	2	2	7	5	2	1
Mars.....	757,0	5,5	0,7	10,6	- 5,6	4	21,2	20	83	41,4	12	3	13	2	12	15	5	2	0	8	6	5	0
Avril	758,3	11,4	5,1	18,2	- 2,0	20	25,8	5	74	15,4	7	0	3	0	16	8	3	0	2	11	11	9	1
Mai.....	759,0	15,2	8,9	22,7	1,3	7	30,9	26	78	8,6	9	0	0	3	15	7	8	7	2	10	10	5	13
Juin.....	759,6	17,4	11,7	24,2	7,4	14	35,7	28	75	43,9	8	0	0	2	17	15	1	0	3	17	18	12	0
Juillet	759,1	18,9	12,9	26,1	9,2	23	31,0	9	75	77,4	10	0	0	4	16	11	3	1	7	23	10	7	4
Août.....	758,5	19,7	14,2	26,4	10,0	12	37,4	16	72	49,1	11	0	0	5	9	1	0	3	1	16	2	8	22
Septembre..	760,3	16,5	11,2	23,4	6,3	29	30,0	19	76	34,8	11	0	0	2	12	3	2	7	1	15	14	6	0
Octobre....	752,8	10,4	6,1	15,0	0,8	19	24,0?	28	88	186,7	16	0	0	1	11	4	0	4	7	20	20	2	0
Novembre..	760,5	9,1	5,8	12,7	1,7	28	17,9	4	94	40,2	14	0	0	0	9	4	3	2	5	1	1	0	5
Décembre..	759,6	3,1	- 0,3	6,6	- 9,3	30	13,9	2,3	90	21,0	10	1	15	0	2	6	10	0	0	1	5	5	2
Année.....	758,06	11,41	6,61	16,96	- 9,3	12 janv. 30 déc.	37,4	16 août.	90,2	599,8	138	10	49	19	.	.	.	.	.	.	.	.	.

ANGERS (Observatoire municipal).

Longitude 2°54′ W. — Latitude 47°28′. — Altitude 38m,2.

Année 1892.	Pression barométrique moyenne.	Température. Moy.	Moyennes des min.	Moyennes des max.	Minim. absolu.	Dates.	Maxim. absolu.	Dates.	Humidité relative.	Pluie. Hauteur en millim.	Nombre de jours.	Nombre de jours de neige.	de gelée.	d'orage	Nombre de fois que le vent a été N	NE	E	SE	S	SW	W	NW	Calme.
Janvier	757,3	3,5	0,6	6,3	- 9,0	12	11,1	1	.	20,5	21	3	13	0	12	10	8	5	2	9	28	10	9
Février	754,7	6,0	2,2	9,6	- 4,4	17	15,0	25	.	62,6	22	3	6	0	15	7	5	10	9	14	23	4	0
Mars.....	757,0	5,6	1,1	10,3	- 6,3	4	18,5	20	.	39,6	11	5	12	2	20	32	12	4	2	8	10	5	0
Avril	758,0	11,7	6,2	18,3	- 0,3	15	25,2	10	.	16,7	10	0	1	2	35	11	2	3	4	8	16	11	0
Mai.....	758,8	15,8	8,7	22,9	0,3	7	31,0	30	.	7,8	12	0	0	4	20	13	6	9	6	9	13	10	7
Juin.....	759,8	17,2	11,9	24,2	7,4	14,16	37,6	28	.	38,9	16	0	0	1	17	9	3	1	3	21	17	19	0
Juillet.....	758,9	19,7	13,8	27,0	9,0	23	33,5	11	.	63,5	15	0	0	5	21	16	7	2	1	24	9	11	2
Août.....	758,5	20,0	14,6	26,7	10,6	12	37,5	16	.	44,1	11	0	0	4	25	3	5	3	3	31	11	12	0
Septembre .	760,4	16,9	7,7	.	2,5	6,7	.	.	.	38,2	14	0	0	2	22	4	4	9	2	17	11	17	4
Octobre....	753,0	10,7	7,4	14,7	1,0	19	23,5?	9	.	175,1	27	1	0	2	20	8	3	2	12	24	15	9	0
Novembre..	760,7	9,4	6,8	12,1	2,4	28,29	18,0	14,15	.	37,8	26	0	0	0	10	8	8	10	19	9	11	15	0
Décembre..	759,6	3,1	0,3	6,1	- 8,0	31	14,0	2	.	18,4	17	2	12	0	10	28	16	0	1	16	9	13	0
Année.....	758,06	11,63	6,78	16,81	- 9,0	12 janv.	37,6	28 juin.	.	563,2	202	14	44	22	227	149	79	58	64	190	173	136	22

ANGOULÊME (École Normale).

Longitude 2°11′ W. — Latitude 45°39′. — Altitude 48m,2.

Année 1892.	Pression barométrique moyenne	Température. Moy.	Moyennes des min.	Moyennes des max.	Minim. absolu.	Dates.	Maxim. absolu.	Dates.	Humidité relative.	Pluie. Hauteur en millim.	Nombre de jours.	Nombre de jours de neige.	de gelée.	d'orage.	Nombre de fois que le vent a été N	NE	E	SE	S	SW	W	NW	Calme.
Janvier....	757,2	5,1	1,9	8,6	- 4,7	4	14,8	17	90	46,7	11	4	12	0	5	3	0	3	3	11	3	3	0
Février	755,1	6,2	2,1	10,6	- 4,2	18	16,4	29	84	69,6	14	1	9	1	5	2	0	6	6	2	5	3	0
Mars.....	756,1	6,6	1,8	12,2	- 9,5	5	.	.	82	53,1	15	6	13	2	5	4	4	2	6	4	4	2	0
Avril	758,0	11,8	5,7	19,1	- 2,0	16	26,8	5	77	60,3	10	1	2	3	12	4	0	3	10	11	15	5	0
Mai.....	758,7	15,0	7,2	23,5	- 1,0	2	32,1	26	77	14,6	9	0	2	1	10	3	1	1	18	18	7	4	0
Juin.....	759,8	18,5	11,1	26,3	5,6	17	37,6	28	83	27,4	9	0	0	1	12	7	2	1	10	32	17	9	0
Juillet.....	758,9	20,2	13,4	28,0	6,4	22	34,5	28	81	59,9	15	0	0	7	7	5	1	4	13	26	15	7	15
Août.....	758,6	20,7	13,6	28,8	8,3	7	41,2	17	81	56,6	9	0	0	3	3	1	0	2	11	33	9	3	0
Septembre..	760,8	17,2	10,9	24,2	.	.	31,1	19	91	67,8	7	0	0	1	3	0	0	0	8	7	2	6	34
Octobre....	753,9	11,8	7,5	16,4	- 4,7	20	23,7	5	89	167,2	21	0	3	2	5	3	0	3	31	14	5	1	0
Novembre..	761,0	10,4	6,9	14,9	- 1,7	21	19,5	15	94	50,5	13	0	1	1	3	0	0	0	16	3	3	1	4
Décembre..	759,8	3,9	- 0,2	8,3	- 9,2	30	14,6	18	90	33,0	10	0	15	0	6	6	0	0	12	3	2	2	0
Année.....	758,16	12,28	6,83	18,41	- 9,2	30 déc.	41,2	17 août.	84,9	706,7	143	12	57	22	.	.	.	.	.	.	.	.	.

APT (Commission météorologique).

Longitude 3°4′ E. — Latitude 43°53′. — Altitude 228m,4.

Année 1892.	Pression barométrique moyenne.	Température. Moy.	Moyennes des min.	Moyennes des max.	Minim. absolu.	Dates.	Maxim. absolu.	Dates.	Humidité relative.	Pluie. Hauteur en millim.	Nombre de jours.	Nombre de jours de neige.	de gelée.	d'orage.	Nombre de fois que le vent a été N	NE	E	SE	S	SW	W	NW	Calme.
Janvier	738,8	4,9	0,1	8,3	- 4,0	6	14,5	30	.	35,1	7	1	15	0	10	6	14	0	6	2	20	4	0
Février.....	737,0	6,3	1,1	10,4	- 7,5	18	14,5	8	.	104,5	11	1	10	0	2	0	18	1	6	3	28	0	0
Mars.....	738,4	6,4	2,2	11,4	- 4,5	6	17,8	28	.	57,9	8	2	7	0	7	6	13	1	8	4	23	0	0
Avril	739,4	11,2	5,6	17,3	1,8	19	23,5	24	.	47,4	9	0	0	0	3	1	29	0	1	2	20	4	0
Mai	741,3	15,3	9,3	22,6	4,5	1,8	29,0	27	.	29,0	5	0	0	0	9	4	24	2	6	1	16	0	0
Juin.....	741,8	20,4	14,6	27,3	11,1	1	32,0	29	.	18,1	4	0	0	2	11	3	25	2	4	1	13	1	0
Juillet	741,3	.	.	.	.	.	.	.	.	? 3,5	4	0	0	3	9	4	22	0	2	1	22	2	0
Août.....	742,1	20,7	15,0	30,0	9,0	29	36,5	18	.	.	5	0	0	2	10	9	25	6	3	0	8	1	0
Septembre..	743,8	18,0	11,1	28,2	5,0	7	32,0	Souvent	.	? 0,0	3	0	0	1	9	2	12	3	2	0	30	2	0
Octobre....	739,0	12,0	7,0	18,7	- 2,6	23	24,0	1, 12, 13	.	84,0	9	0	2	1	6	6	11	0	2	0	35	2	0
Novembre..	744,0	9,9	6,4	16,8	- 2,8	30	22,0	6	.	.	6	0	3	0	3	2	11	2	12	3	27	0	0
Décembre..	741,2	2,1	- 2,1	9,6	- 8,0	9	15,0	19	.	.	4	3	22	0	10	3	6	4	2	0	34	3	0
Année	740,68	12,39	7,12	19,19	- 8,0	9 déc.	.	.	.	.	75	7	59	9	89	46	210	21	54	17	276	19	0

ARRAS (École Normale).

Longitude 0°26′ E. — Latitude 50°18′. — Altitude 67m,8.

Année 1892.	Pression barométrique moyenne.	Température. Moy.	Moyennes des min.	Moyennes des max.	Minim. absolu.	Dates.	Maxim. absolu.	Dates.	Humidité relative.	Pluie. Hauteur en millim.	Nombre de jours.	Nombre de jours de neige.	de gelée.	d'orage.	Nombre de fois que le vent a été N	NE	E	SE	S	SW	W	NW	Calme.
Janvier	753,2	1,6	- 1,8	4,8	-11,3	11	12,0	30	80	? 14,7	14	3	21	0	14	13	8	10	3	14	17	10	4
Février	750,8	3,6	0,5	7,0	- 8,0	17	13,0	26	87	? 30,4	11	2	9	0	15	15	11	14	11	8	7	5	1
Mars	755,5	2,6	- 2,8	8,0	-10,0	10	18,0	21, 26	82	53,2	12	2	24	0	6	18	13	5	7	13	5	11	15
Avril	755,6	8,9	1,2	15,2	- 3,5	20	25,0	4	71	34,8	10	2	13	0	7	28	9	3	0	3	9	28	3
Mai	756,2	14,0	6,7	20,8	- 2,0	7	32,0	26	72	20,5	4	0	2	1	7	19	2	14	11	15	11	11	3
Juin.....	756,7	16,0	10,2	21,7	- 2,0	16	31,0	28	74	77,3	13	0	0	0	5	1	14	0	50	4	5	10	1
Juillet.....	756,3	16,6	10,1	23,0	6,2	24	32,0	3, 29	77	38,1	10	0	0	2	2	15	17	15	4	21	10	9	0
Août.....	755,1	18,0	11,7	24,3	4,7	5	35,0	18	79	18,5	12	0	0	2	4	15	8	14	1	0	15	36	0
Septembre..	756,8	13,9	8,6	19,0	.	.	26,0	26	80	112,9	15	0	0	5	0	4	4	17	3	0	12	50	0
Octobre ...	749,5	8,2	4,2	12,3	- 1,5	19	17,1	29	90	86,4	22	0	3	0	4	19	6	9	15	22	10	8	0
Novembre..	758,1	7,8	5,5	10,2	- 1,8	30	15,0	2, 15	93	59,7	10	0	1	0	3	3	12	17	17	13	3	17	5
Décembre..	756,2	1,1	- 3,2	3,9	-11,0	31	13,0	16	93	57,7	13	2	23	0	4	14	4	4	2	18	6	11	30
Année	755,00	9,36	4,24	14,18	-11,3	11 janv.	35,0	18 août	82,1	604,2	146	11	96	10	71	164	108	122	124	131	110	206	62

AUCH (École Normale).

Longitude 1°45′ W. — Latitude 43°39′. — Altitude 187m,3.

Année 1892.	Pression barométrique moyenne.	Température. Moy.	Moyennes des min.	Moyennes des max.	Minim. absolu.	Dates.	Maxim. absolu.	Dates.	Humidité relative.	Pluie. Hauteur en millim.	Nombre de jours.	Nombre de jours de neige.	de gelée.	d'orage.	Nombre de fois que le vent a été N	NE	E	SE	S	SW	W	NW	Calme.
Janvier	747,1	5,3	1,0	10,5	- 5,6	4,7	16,6	23	87	15,0	8	2	10	0	.	.	.	.	.	.	.	.	.
Février	745,1	5,7	0,9	11,4	- 6,2	18	17,8	28	86	63,0	13	0	14	1	.	.	.	.	.	.	.	.	.
Mars.....	745,3	7,2	2,1	12,8	- 8,6	5	22,8	22	82	60,9	11	3	8	0	.	.	.	.	.	.	.	.	.
Avril.....	747,4	11,3	5,1	18,3	- 2,4	20	24,8	24	78	59,3	10	0	3	0	.	.	.	.	.	.	.	.	.
Mai.....	748,5	14,5	7,3	22,5	- 2,0	8	30,2	31	77	31,5	8	0	2	3	.	.	.	.	.	.	.	.	.
Juin.....	749,4	19,5	11,9	26,7	7,2	17	37,0	28	79	30,1	7	0	0	2	.	.	.	.	.	.	.	.	.
Juillet.....	749,0	21,0	14,2	28,8	6,2	22	37,0	4	82	15,6	8	0	0	0	.	.	.	.	.	.	.	.	.
Août.....	748,8	20,7	14,3	28,3	9,0	26	38,6	16	78	100,2	8	0	0	0	.	.	.	.	.	.	.	.	.
Septembre..	750,1	18,2	12,8	25,0	3,6	6	.	.	87	39,2	9	0	0	0	.	.	.	.	.	.	.	.	.
Octobre....	744,4	12,0	6,7	18,5	- 3,2	20	24,6	5	88	24,1	10	0	3	0	.	.	.	.	.	.	.	.	.
Novembre..	750,5	10,0	5,5	15,4	- 0,2	21, 22	22,4	5	92	.	.	0	2	0	.	.	.	.	.	.	.	.	.
Décembre..	749,3	4,7	0,1	10,0	- 6,0	29, 30, 31	14,8	19	88	53,2	8	0	16	0	.	.	.	.	.	.	.	.	.
Année	747,91	12,51	6,83	19,02	- 8,6	5 mars	38,6	16 août	83,2	.	.	5	58	6	.	.	.	.	.	.	.	.	.

AURILLAC (École Normale).

Longitude 0°6′ E. — Latitude 44°56′. — Altitude 682m.

Année 1892.	Pression barométrique moyenne.	Température. Moy.	Moyennes des min.	Moyennes des max.	Minim. absolu.	Dates.	Maxim. absolu.	Dates.	Humidité relative.	Pluie. Hauteur en millim.	Pluie. Nombre de jours.	Nombre de jours de neige.	de gelée.	d'orage.	Nombre de fois que le vent a été N	NE	E	SE	S	SW	W	NW	Calme.
Janvier....	699,8	2,1	- 0,7	5,2	- 7,3	27	9,5	1,17,23	81	65,3	10	5	16	0	10	5	14	7	3	0	19	9	26
Février.....	697,6	3,2	- 0,8	7,3	-15,2	18	11,0	1	80	75,6	13	6	17	0	17	6	11	17	8	0	22	6	0
Mars.....	698,6	3,3	- 0,4	7,6	-11,0	5	15,6	27	78	48,3	9	3	15	0	5	7	17	13	2	3	4	12	30
Avril	701,0	8,5	3,7	13,3	- 2,5	17,19,20	20,1	4	79	59,5	15	3	7	4	20	7	12	4	2	4	17	24	0
Mai.....	702,7	12,1	6,7	17,5	- 2,5	8	25,1	27	71	58,5	8	0	3	0	11	1	5	11	1	6	10	11	37
Juin.....	704,2	16,0	11,2	20,7	5,6	17	29,9	28	73	52,6	9	0	0	5	9	5	8	7	4	14	34	9	0
Juillet.....	703,6	17,0	12,4	22,2	6,2	1	29,1	9	76	103,9	15	0	0	2	7	5	7	9	4	11	17	10	23
Août.....	703,9	17,6	13,2	22,9	6,8	4	32,0	16	78	94,9	9	0	0	3	5	7	8	28	5	6	13	21	0
Septembre..	704,7	14,9	10,5	20,1	2,4	6	26,5	19	78	49,4	6	0	0	2	5	2	7	17	3	4	13	18	21
Octobre....	698,1	9,3	6,0	12,3	- 4,9	20	19,5	1	83	83,6	16	1	5	1	5	1	6	23	14	29	6	9	0
Novembre.	704,5	7,9	5,3	11,3	- 1,6	29	15,6	10,15	83	58,6	10	0	2	0	7	7	19	11	0	2	8	10	26
Décembre.	701,8	1,5	- 1,8	5,2	-10,9	9	14,0	18	81	25,2	7	5	21	0	13	10	14	12	5	5	18	16	0
Année.....	700,17	9,45	5,44	13,80	-15,2	18 févr.	32,0	16 août	78,4	775,3	127	23	86	17	114	63	128	159	51	84	181	155	163

AUXERRE (École Normale).

Longitude 1°14′ E. — Latitude 47°48′. — Altitude 121m,7.

Année 1892.	Pression barométrique moyenne.	Température. Moy.	Moyennes des min	Moyennes des max.	Minim. absolu.	Dates.	Maxim. absolu.	Dates.	Humidité relative.	Pluie. Hauteur en millim.	Pluie. Nombre de jours.	Nombre de jours de neige.	de gelée.	d'orage.	Nombre de fois que le vent a été N	NE	E	SE	S	SW	W	NW	Calme.
Janvier....	749,6	1,8	- 0,7	4,9	-10,1	12	10,5	24	91	39,8	14	6	17	0	31	2	6	0	15	20	9	6	4
Février.....	746,8	4,5	1,4	7,7	- 9,0	18	14,2	21,23	88	69,2	15	4	9	0	19	5	2	1	12	17	18	13	0
Mars.....	749,3	4,2	- 0,3	9,6	- 9,5	6	19,0	27	76	48,3	13	7	15	0	18	10	5	5	13	5	7	20	10
Avril	749,9	11,0	4,8	18,8	- 1,6	19	28,2	9	68	12,5	7	2	2	0	21	3	3	3	14	3	14	29	0
Mai.....	751,2	15,0	8,0	22,3	- 0,7	8	33,4	27	72	15,4	9	0	2	2	18	0	2	7	17	1	16	18	14
Juin.....	751,9	17,6	12,2	23,6	8,2	14	37,0	28	72	43,9	13	0	0	4	11	1	3	2	18	6	16	17	6
Juillet.....	751,5	18,8	13,2	25,6	8,4	1	34,4	28	71	64,0	12	0	0	3	15	4	0	1	14	10	10	24	15
Août.....	751,1	20,3	14,0	27,7	7,7	4	41,5	17	71	35,9	6	0	0	1	7	4	0	6	32	16	9	19	0
Septembre..	752,8	16,6	11,6	22,7	3,7	7	31,0	13	78	52,8	10	0	0	2	11	4	0	5	13	9	6	8	34
Octobre....	746,3	10,2	6,7	14,5	- 2,9	21	22,8	5	85	162,3	21	0	3	1	7	3	0	15	38	13	11	6	0
Novembre..	753,7	8,8	6,3	11,9	- 0,7	28	18,2	15	89	66,8	15	0	1	0	6	2	2	11	16	13	6	10	24
Décembre..	751,8	0,5	- 2,1	3,5	-11,7	30	10,6	3	93	41,0	14	6	20	0	32	4	9	6	18	9	14	11	0
Année.....	750,49	10,78	6,26	16,07	-11,7	30 déc.	41,5	17 août	79,5	651,9	149	25	69	13	196	42	32	62	220	122	136	181	107

AVIGNON (École Normale).

Longitude 2°28′ E. — Latitude 43°57′. — Altitude 20m.

Année 1892.	Pression barométrique moyenne.	Température. Moy.	Moyennes des min.	Moyennes des max.	Minim. absolu.	Dates.	Maxim. absolu.	Dates.	Humidité relative.	Pluie. Hauteur en millim.	Pluie. Nombre de jours.	Nombre de jours de neige.	de gelée.	d'orage.	Nombre de fois que le vent a été N	NE	E	SE	S	SW	W	NW	Calme.
Janvier	758,4	6,1	2,7	10,7	- 2,2	15	19,0	31	70	45,7	8	0	6	0	56	13	5	8	3	0	3	5	0
Février	756,7	7,8	3,7	13,1	.	.	19,0	1	69	77,5	11	1	3	0	50	9	0	10	11	4	3	0	0
Mars.....	758,5	7,6	2,5	14,4	- 3,8	6	24,4	27	68	62,9	14	2	6	1	32	18	3	12	4	7	3	14	0
Avril	758,8	14,1	8,3	21,5	3,4	11	27,2	6	64	22,0	4	0	0	2	27	33	1	8	0	9	6	6	0
Mai.....	760,1	17,8	10,2	26,6	0,4	3	33,2	26,27	65	9,8	4	0	0	2	17	20	4	8	2	12	1	24	5
Juin.....	760,7	21,7	14,8	29,3	12,0	17	33,6	29	62	40,1	3	0	0	3	42	8	4	4	6	2	8	16	0
Juillet.....	760,1	23,1	16,4	.	10,0	28	.	.	68	67,2	8	0	0	3	34	13	1	1	8	13	6	16	1
Août.....	761,0	22,6	15,6	31,5	11,4	6	35,8	18,19	65	35,6	4	0	0	2	29	18	3	6	3	24	6	4	0
Septembre..	762,7	19,5	13,6	27,5	9,0	9	32,4	19	68	84,6	6	0	0	3	22	15	7	3	3	18	9	13	0
Octobre....	.	13,7	8,6	20,9	0,6	23	.	.	72	47,1	8	0	0	2	9	7	2	27	10	8	2	22	6
Novembre..	.	11,5	7,2	17,6	- 1,0	30	21,6	13,16,17	78	116,3	11	0	2	1	36	23	0	11	5	3	0	12	1
Décembre..	.	3,9	- 0,5	10,3	- 4,0	27	16,7	22	71	32,0	3	1	16	0	18	48	0	1	0	12	1	13	0
Année	760,03	14,12	8,59	21,23	.	.	.	.	68,3	640,8	84	4	33	19	372	225	30	99	55	112	48	145	12

BAGNÈRES-DE-BIGORRE (M. Gandy).

Longitude 2°11′ W. — Latitude 43°4′. — Altitude 547m.

Année 1892.	Pression barométrique moyenne.	Température. Moy.	Moyennes des min.	Moyennes des max.	Minim. absolu.	Dates.	Maxim. absolu.	Dates.	Humidité relative.	Pluie. Hauteur en millim.	Nombre de jours.	Nombre de jours de neige.	de gelée.	d'orage.	Nombre de fois que le vent a été N	NE	E	SE	S	SW	W	NW	Calme.
Janvier	712,7	4,3	0,6	9,2	- 6,7	6	15,0	21	70	78,6	17	.	11	.	.	.	.		.	.	.	.	.
Février	711,0	5,0	1,0	9,8	- 5,8	18	16,9	1	69	124,6	17	.	9	.	.	.	.	.	.	.	.	.	.
Mars.....	710,8	5,8	1,7	11,0	- 8,0	5	21,5	18	70	131,4	17	.	10	.	.	.	.	.	.	.	.	.	.
Avril	713,8	8,9	4,4	15,0	- 1,7	1	21,5	5	69	134,1	20	.	5	.	.	.	.	.	.	.	.	.	.
Mai.....	715,1	13,4	7,5	19,5	- 0,5	2	30,8	26	67	75,4	20	.	1	.	.	.	.	.	.	.	.	.	.
Juin.....	716,7	16,9	12,3	23,2	9,0	20	32,6	28	72	63,0	14	.	0	.	.	.	.	.	.	.	.	.	.
Juillet.....	716,2	17,6	13,4	23,9	7,4	22	31,0	11	74	65,5	18	.	0	.	.	.	.	.	.	.	.	.	.
Août.....	716,4	18,0	13,4	24,3	9,7	25	37,0	16	73	147,9	16	.	0	.		.	.	.	.	.	.	.	.
Septembre..	717,3	16,6	12,0	22,1	4,7	6	30,4	19	74	62,9	14	.	0	.	.	.	.	.	.	.		.	.
Octobre....	711,2	10,4	6,3	16,5	- 1,5	20	24,4	28	72	44,8	14	.	2	.	.	.	.	.	.	.	.	.	.
Novembre..	716,8	8,9	5,7	13,8	- 1,6	30	20,3	15	73	103,3	15	.	3	.	.	.	.	.	.	.	.	.	.
Décembre..	714,7	4,0	0,7	8,5	- 6,8	9	15,7	22	69	98,7	11	.	12	.	.	.	.	.	.	.	.	.	.
Année	714,39	10,82	6,58	16,40	- 8,0	5 mars	37,0	10 août	71,0	1130,2	193	.	53	.	.	.	.	.	.	.	.	.	.

BAR-SUR-SEINE (M. Saillard).

Longitude 2°2′ E. — Latitude 48°7′. — Altitude 157m,6.

Année 1892.	Pression barométrique moyenne.	Température. Moy.	Moyennes des min.	Moyennes des max.	Minim. absolu.	Dates.	Maxim. absolu.	Dates.	Humidité relative.	Pluie. Hauteur en millim.	Nombre de jours.	Nombre de jours de neige.	de gelée.	d'orage.	Nombre de fois que le vent a été N	NE	E	SE	S	SW	W	NW	Calme.
Janvier	746,3	1,6	- 1,4	5,8	- 9,3	12	12,2	1	86	48,5	12	5	17	0	3	7	1	10	8	11	9	10	0
Février.....	743,6	4,2	0,5	9,2	-10,7	18	14,9	23	83	98,2	18	5	12	0	8	8	0	3	9	13	9	8	0
Mars.....	746,2	3,8	- 1,3	9,9	-10,8	6	19,2	26	75	67,3	10	5	18	0	.	.	.	.	.	.	.	.	.
Avril.....	746,8	10,3	3,9	17,5	- 3,0	20	24,8	8	72	18,0	6	2	4	0	9	20	2	7	6	6	1	8	0
Mai.....	748,1	14,8	7,5	22,1	- 1,7	7	33,1	28	64	23,2	6	0	2	1	5	12	6	9	10	11	3	6	0
Juin.....	748,8	17,6	11,9	24,1	7,5	19	34,6	28	73	48,7	13	0	0	6	3	15	4	4	5	11	6	12	0
Juillet.....	748,1	18,8	12,7	26,0	7,2	1	30,2	3	73	105,2	11	0	0	8	4	20	7	7	3	10	7	4	0
Août.....	748,2	20,0	13,7	26,9	6,8	3	38,9	18	70	26,9	9	0	0	1	2	9	0	7	9	20	6	6	0
Septembre..	749,7	15,7	11,3	21,8	3,5	7	27,8	13	80	61,0	12	0	0	1	.	.	.	.	.	.	.	.	.
Octobre....	743,2	9,9	6,0	14,2	- 3,5	21	20,4	1	84	150,7	22	0	4	0	.	.	.	.	.	.	.	.	.
Novembre..	.	.	.	.	.	.	.	.	.	.	.	.	.	.	.	.	.	.	.	.	.	.	.
Décembre..	.	.	.	.	.	.	.	.	.	.	.	.	.	.	.	.	.	.	.	.	.	.	.
Année	.	.	.	.	.	.	38,9	18 août	.	.	.	.	.	.	.	.	.	.	.	.	.	.	.

LA BAUMETTE, près Angers (M. A. Cheux).

Longitude 2°54′ W. — Latitude 47°27′. — Altitude 30m,5.

Année 1892.	Pression barométrique moyenne.	Température. Moy.	Moyennes des min.	Moyennes des max.	Minim. absolu.	Dates.	Maxim. absolu.	Dates.	Humidité relative.	Pluie. Hauteur en millim.	Nombre de jours.	Nombre de jours de neige.	de gelée.	d'orage.	Nombre de fois que le vent a été N	NE	E	SE	S	SW	W	NW	Calme.
Janvier	758,0	3,4	1,0	5,9	- 7,2	12	11,0	12	86	21,2	13	4	13	0	2	7	3	2	0	7	7	3	0
Février	755,0	6,1	3,0	9,2	- 3,9	17	13,8	15	82	62,8	18	2	4	0	2	5	2	0	7	3	7	3	0
Mars.....	757,7	5,0	1,4	9,5	- 4,4	5	18,3	20	71	40,0	12	4	11	1	3	9	6	4	1	3	2	3	0
Avril	758,8	11,0	6,1	17,0	- 0,1	15	24,6	9	68	14,5	9	2	1	1	7	6	4	0	1	2	7	3	0
Mai.....	759,5	15,0	8,5	21,6	1,0	7	29,4	25	63	7,7	5	0	0	3	5	6	3	2	4	0	6	5	0
Juin.....	760,3	17,0	11,6	23,1	6,7	14	36,8	28	68	37,2	10	0	0	1	3	5	1	1	0	7	8	5	0
Juillet.....	759,5	18,8	13,0	25,4	7,7	22	31,9	28	67	64,9	10	0	0	6	6	8	2	2	0	6	6	1	0
Août.....	759,0	19,2	13,8	25,7	10,0	12	37,2	16	71	35,5	8	0	0	4	6	3	1	1	2	8	7	3	0
Septembre..	761,0	16,1	10,9	22,7	5,7	7	29,8	19	75	26,0	9	0	0	2	3	7	2	2	0	9	3	4	0
Octobre....	753,5	10,2	7,1	13,9	1,2	19	19,6	27	85	168,4	21	0	0	2	3	7	1	1	4	8	5	2	0
Novembre..	761,4	9,2	6,7	11,8	1,5	29	17,9	15	91	38,5	15	0	0	0	4	3	4	5	8	2	2	2	0
Décembre..	760,4	3,1	0,4	5,6	- 8,2	30	13,9	3	83	18,6	7	0	14	0	1	6	9	0	0	6	4	5	0
Année	758,70	11,18	6,96	15,95	- 8,2	30 déc.	37,2	16 août	75,8	535,3	137	12	43	20	45	72	38	20	27	62	64	39	0

BEAUVAIS (École Normale).

Longitude 0° 15′ E. — Latitude 49° 26′. — Altitude 81m.

Année 1892.	Pression barométrique moyenne.	Température. Moy.	Moyennes des min.	Moyennes des max.	Minim. absolu.	Dates.	Maxim. absolu.	Dates.	Humidité relative.	Pluie. Hauteur en millim.	Pluie. Nombre de jours.	Nombre de jours de neige.	de gelée.	d'orage.	Nombre de fois que le vent a été N	NE	E	SE	S	SW	W	NW	Calme.
Janvier	751,7	2,4	- 0,9	6,1	-10,5	11	14,4	30	.	11,0	9	4	17	0	6	21	6	14	1	21	10	14	0
Février	749,1	3,9	0,1	7,9	- 7,8	17	14,1	26	88	48,6	20	2	13	0	12	5	4	3	12	30	10	11	0
Mars.....	752,7	3,0	- 1,2	8,3	- 8,5	5	18,4	21	87	16,9	7	2	16	1	40	23	0	9	0	7	4	10	0
Avril	753,1	9,5	3,0	16,6	- 2,0	1	26,9	7	81	18,6	9	2	8	1	7	39	4	0	0	6	17	17	0
Mai.....	753,9	14,3	6,2	21,5	- 2,2	8	32,0	25	66	6,0	8	0	3	1	2	17	2	4	4	13	13	38	0
Juin.....	754,6	16,1	8,3	22,5	4,5	16,29,30	31,5	28	69	52,2	11	0	0	0	1	12	5	7	9	13	24	19	0
Juillet.....	754,3	16,8	9,3	24,0	3,8	19	30,3	3	74	60,4	7	0	0	3	6	19	7	6	3	8	9	35	0
Août	753,3	18,4	11,8	25,1	5,0	5	34,4	18	75	74,6	7	0	0	2	6	1	2	1	17	40	18	6	0
Septembre..	754,9	14,3	8,6	20,3	1,7	7	26,0	13	84	61,6	15	0	0	2	1	0	0	2	18	38	23	8	0
Octobre....	748,0	9,0	4,7	13,2	.	.	19,5	28	83	104,8	19	1	4	0	2	18	3	9	8	17	13	23	0
Novembre..	756,1	8,0	5,1	10,9	- 1,5	28	16,0	15	89	42,3	15	0	1	0	10	18	9	11	8	11	11	12	0
Décembre..	754,3	1,1	- 2,1	4,5	-12,2	30	12,3	3	87	94,8	15	5	22	0	5	15	1	15	2	18	11	26	0
Année	753,00	9,73	4,41	15,08	-12,2	30 déc.	34,4	18 août	80,9	591,8	142	16	84	10	98	188	43	81	82	224	163	219	0

BEC MELEN (Sémaphore).

Longitude 5° 50′ W. — Latitude 47° 39′. — Altitude 50m.

Année 1892.	Pression barométrique moyenne.	Température. Moy.	Moyennes des min.	Moyennes des max.	Minim. absolu.	Dates.	Maxim. absolu.	Dates.	Humidité relative.	Pluie. Hauteur en millim.	Pluie. Nombre de jours.	Nombre de jours de neige.	de gelée.	d'orage.	Nombre de fois que le vent a été N	NE	E	SE	S	SW	W	NW	Calme.
Janvier	756,2	5,9	3,8	8,1	- 1,5	12	10,9	22	81	54,1	13	2	3	0	11	12	11	6	3	5	21	18	6
Février	753,3	7,5	5,8	9,8	- 1,6	17	12,6	26	81	98,3	20	1	1	1	4	14	8	11	10	8	19	10	3
Mars.....	756,2	5,7	3,0	9,1	- 4,2	5	15,8	18,19	70	16,7	7	3	6	1	12	24	21	11	2	8	6	6	3
Avril	757,8	10,3	6,7	14,7	1,9	15	20,6	5	75	14,9	6	0	0	2	13	8	9	8	2	6	17	17	10
Mai.....	758,4	13,1	9,7	17,3	4,4	1	23,4	30	80	37,5	7	0	0	3	2	15	11	10	9	10	22	7	7
Juin.....	759,3	15,4	12,4	19,0	8,4	14	26,7	9	83	47,4	7	0	0	0	5	10	8	4	7	14	30	9	3
Juillet.....	758,3	17,7	14,1	21,8	11,2	22	26,2	2	82	38,8	7	0	0	2	6	11	9	3	6	10	31	13	4
Août	758,0	18,2	15,1	21,9	11,5	7	27,2	16	83	16,7	9	0	0	1	8	5	5	3	8	18	28	16	2
Septembre..	759,5	15,9	12,7	20,0	10,6	28	25,8	19	83	18,2	8	0	0	0	9	3	10	2	8	15	28	13	2
Octobre....	752,9	11,3	9,4	13,6	4,7	19	16,5	1	80	162,7	19	0	0	0	8	17	10	3	7	7	28	13	0
Novembre..	759,0	11,6	9,3	14,2	5,7	28	16,9	14	86	55,8	10	0	0	0	7	6	12	13	22	7	9	13	1
Décembre..	758,4	6,2	4,4	8,8	- 3,4	31	13,2	2	78	28,3	11	0	6	0	7	13	28	15	4	5	11	15	0
Année.....	757,28	11,57	8,87	14,86	- 4,2	5 mars	27,2	16 août	80,2	589,4	124	6	16	10	92	138	137	89	88	113	250	150	41

BELFORT (École Normale).

Longitude 4° 32′ E. — Latitude 47° 38′. — Altitude 378m.

Année 1892.	Pression barométrique moyenne.	Température. Moy.	Moyennes des Min.	Moyennes des Max.	Minim. absolu.	Dates.	Maxim. absolu.	Dates.	Humidité relative.	Pluie. Hauteur en millim.	Pluie. Nombre de jours.	Nombre de jours de neige.	de gelée.	d'orage.	Nombre de fois que le vent a été N	NE	E	SE	S	SW	W	NW	Calme.
Janvier	726,8	- 0,2	- 3,1	2,7	-10,5	14	9,6	31	87	.	.	.	23	.	7	10	24	1	4	3	36	8	0
Février.....	723,9	2,9	- 0,2	6,3	-10,0	18	11,4	24	89	.	.	.	9	.	3	9	16	13	0	4	17	25	0
Mars.....	726,2	2,6	- 1,4	6,9	-10,0	5	16,8	28	80	.	.	.	16	.	4	19	31	3	1	3	14	18	0
Avril	726,9	9,5	3,8	15,3	- 0,2	21	22,8	5,6	78	.	.	.	1	.	4	8	23	2	2	11	27	13	0
Mai.....	728,8	14,0	6,5	19,6	0,0	7	31,0	27	77	.	.	.	0	.	3	9	22	19	5	2	13	20	0
Juin.....	729,6	17,6	11,0	22,4	8,0	19	31,0	12	77	.	.	.	0	.	5	8	17	6	1	4	23	26	0
Juillet.....	729,2	18,4	12,0	24,2	7,0	2,20	31,5	3	74	.	.	.	0	.	0	9	30	7	5	2	20	20	0
Août.....	729,8	19,9	14,0	24,5	8,5	4	32,1	16	73	.	.	.	0	.	4	6	17	3	3	10	35	15	0
Septembre..	731,1	16,6	8,9	22,2	3,5	8	28,5	13	70	.	.	.	0	.	1	3	31	2	0	6	40	7	0
Octobre....	724,9	9,1	2,4	14,6	- 4,5	22	24,0	7,8	85	.	.	.	8	.	1	8	26	8	2	11	18	19	0
Novembre..	731,6	7,2	3,0	10,8	- 2,0	3,4,5	15,2	5	86	.	.	.	3	.	1	12	41	4	3	4	11	14	0
Décembre..	728,6	- 0,1	- 3,0	4,1	-10,7	31	7,2	16	80	.	.	.	19	.	2	2	27	2	2	6	30	22	0
Année	728,12	9,79	4,49	14,47	-10,7	31 déc.	32,1	16 août	79,7	.	.	.	79	.	35	103	355	70	28	66	284	207	0

BELFORT (Commission météorologique).

Longitude 4°32′ E. — Latitude 47°38′. — Altitude 368m.

Année 1892.	Pression barométrique moyenne.	Température. Moy.	Moyennes des min.	Moyennes des max.	Minim. absolu.	Dates.	Maxim. absolu.	Dates	Humidité relative.	Pluie. Hauteur en millim.	Pluie. Nombre de jours.	Nombre de jours de neige.	de gelée.	d'orage.	Nombre de fois que le vent a été N	NE	E	SE	S	SW	W	NW	Calme.
Janvier..	727,8	- 0,4	- 3,5	2,1	- 10,5	21	.	.	.	27,0	8	8	23	0	1	8	35	0	0	2	46	1	0
Février....	724,7	2,5	- 1,0	6,4	-10,0?	18	15,0	24	57	42,9	11	6	17	0	0	3	19	0	0	0	65	0	0
Mars.....	727,2	2,4	- 2,0	7,7	- 10,0	6	18,0	25	65	19,0	9	5	19	1	2	29	23	0	1	0	38	0	0
Avril.....	728,0	9,3	2,9	16,1	- 2,0	21	25,0	5	63	8,1	5	2	5	0	4	20	13	0	0	3	49	1	0
Mai.....	729,9	14,0	5,9	21,2	0,0	3	33,5	27	60	23,3	6	1	0	0	1	30	8	0	0	3	51	0	0
Juin.....	730,9	17,1	10,2	23,7	6,0	20	31,0	28	62	47,2	15	0	0	1	0	13	11	0	0	0	66	0	0
Juillet.....	730,4	18,5	11,5	25,6	6,5	2	32,0	2	70	58,4	12	0	0	2	0	7	34	0	0	0	52	0	0
Août.....	730,9	19,6	11,8	26,5	6,0	4,5	34,2	19	61	41,1	7	0	0	0	0	0	25	0	0	0	68	0	0
Septembre..	731,6	16,1	8,3	22,4	2,5?	10	28,6	16	71	79,9	11	0	0	0	0	2	29	1	0	4	53	1	0
Octobre....	725,6	9,4	4,4	14,2	- 3,1	21	22,8	1	72	321,1	19	0	5	0	0	14	19	0	0	3	57	0	0
Novembre..	732,3	7,2	3,3	10,8	- 2,0	28	18,5	1	83	34,5	10	0	3	0	0	19	32	0	1	4	34	0	0
Décembre..	729,8	- 1,5	- 4,4	1,4	-12,0	28	8,0	19	.	31,3	13	4	23	0	0	10	29	0	0	22	29	3	0
Année.....	729,09	9,52	3,95	14,84	-12,0	28 déc.	34,2	19 août	.	733,8	126	26	95	4	8	155	277	1	2	41	608	6	0

BESANÇON (École Normale).

Longitude 3°42′ E. — Latitude 47°14′. — Altitude 252m,8.

Année 1892.	Pression barométrique moyenne.	Température. Moy.	Moyennes des min.	Moyennes des max.	Minim. absolu.	Dates.	Maxim. absolu.	Dates.	Humidité relative.	Pluie. Hauteur en millim.	Pluie. Nombre de jours.	Nombre de jours de neige.	de gelée.	d'orage.	Nombre de fois que le vent a été N	NE	E	SE	S	SW	W	NW	Calme
Janvier....	737,9	1,0	.	4,6	.	.	11,5	1	87	47,5	17	5	.	0	6	10	0	13	22	34	0	8	0
Février.....	735,3	4,3	0,9	8,0	-10,0	18	14,0	24	83	34,2	17	8	6	0	10	20	4	7	24	14	0	0	8
Mars.....	737,2	4,2	- 1,2	9,7	- 8,5	6	20,0	28	80	60,2	11	6	19	0	0	44	2	1	32	13	1	0	0
Avril.....	737,8	11,1	5,2	16,6	0,0	20,21	24,5	6,8	70	58,5	9	2	0	0	5	33	4	1	1	36	2	8	0
Mai.....	739,8	15,0	8,4	20,3	0,5	7	31,5	27	71	23,2	9	1	0	0	8	14	0	0	15	27	3	16	10
Juin.....	740,4	18,1	13,7	24,3	7,5	18	31,0	28	71	43,9	15	0	0	3	2	14	4	0	13	20	3	3	31
Juillet.....	739,6	19,3	14,0	24,1	9,0	16	31,6	3	65	171,4	13	0	0	5	13	20	1	0	24	10	0	5	20
Août.....	740,3	20,5	15,1	26,4	8,0	4	36,0	17	67	57,3	10	0	0	1	5	16	3	0	20	38	1	0	10
Septembre..	741,7	17,0	12,6	22,4	7,0	7,10	29,0	14,16	73	118,6	10	0	0	0	5	19	2	1	7	54	0	0	2
Octobre....	735,8	10,6	7,1	14,7	- 1,5	21	27,0	1	80	236,2	24	1	3	1	4	7	5	7	21	19	1	1	28
Novembre..	742,5	8,2	5,5	11,7	- 1,5	28	22,0	1	90	72,0	15	0	2	0	5	17	4	2	27	27	3	0	5
Décembre..	739,9	0,0	- 2,8	3,3	-10,5	29	9,0	2,3,4	90	84,0	14	7	26	0	1	10	0	0	8	1	1	0	10
Année.....	739,02	10,78	6,37	15,51	.	.	36,0	17 août.	77,3	1007,0	164	30	.	10	.	.	.	.	.	.	.	.	.

BESANÇON (Observatoire).

Longitude 3°39′ E. — Latitude 47°15′. — Altitude 311m,3.

Année 1892.	Pression barométrique moyenne.	Température. Moy.	Moyennes des min.	Moyennes des max.	Minim. absolu.	Dates.	Maxim. absolu.	Dates.	Humidité relative.	Pluie. Hauteur en millim.	Pluie. Nombre de jours.	Nombre de jours de neige.	de gelée.	d'orage.	Nombre de fois que le vent a été N	NE	E	SE	S	SW	W	NW	Calme.
Janvier....	732,6	- 0,1	- 3,4	2,9	-14,1	21	8,8	31	91	90,4	21	10	24	0	29	44	11	4	21	74	7	16	11
Février.....	730,0	3,5	- 0,6	7,3	-13,1	18	14,6	23	83	83,7	17	10	14	0	21	46	6	3	24	74	10	15	4
Mars.....	732,0	3,4	- 1,6	8,7	- 9,9	6	19,9	28	75	36,8	16	12	16	1	20	84	17	4	15	42	10	14	11
Avril.....	732,9	10,4	4,4	16,3	- 1,3	20	25,0	5	73	46,8	10	3	1	2	38	53	7	2	12	46	17	27	8
Mai.....	734,6	14,4	7,1	20,8	- 1,3	7	32,2	26	73	28,6	13	0	1	1	15	65	9	4	13	61	20	23	7
Juin.....	735,4	17,5	11,1	23,7	6,2	19	32,3	28	76	51,3	17	0	0	7	25	47	8	2	21	64	24	13	6
Juillet.....	734,6	18,7	12,6	24,8	8,2	1	32,3	3	69	149,5	15	0	0	7	30	48	7	1	13	73	18	13	14
Août.....	735,3	19,8	13,3	26,0	6,2	4	36,2	17	71	40,0	11	0	0	5	31	31	9	5	20	73	21	13	14
Septembre..	736,6	16,2	10,7	22,1	2,4	10	30,0	20	77	101,7	16	0	0	4	33	45	7	11	11	56	17	14	16
Octobre....	730,5	9,9	6,3	14,3	- 2,4	21	22,8	1	81	207,7	26	1	2	1	14	39	10	6	27	91	8	4	18
Novembre..	737,2	7,7	4,4	11,6	- 2,4	28	19,2	1	89	50,8	15	0	4	1	26	60	3	5	9	56	20	13	18
Décembre..	734,6	- 1,0	- 4,1	2,3	-11,0	29	7,9	2	89	60,5	16	8	25	0	17	67	6	5	14	78	9	15	6
Année.....	733,86	10,03	5,04	15,07	-14,1	21 janv.	36,2	17 août	78,9	947,8	193	38	87	29	302	629	98	52	202	789	181	176	133

BLOIS (École Normale).

Longitude 1°0′ W. — Latitude 47°35′. — Altitude 104m,2.

Année 1892.	Pression barométrique moyenne.	Température. Moy.	Moyennes des min.	Moyennes des max.	Minim. absolu.	Dates.	Maxim. absolu.	Dates.	Humidité relative.	Pluie. Hauteur en millim.	Pluie. Nombre de jours.	Nombre de jours de neige.	de gelée.	d'orage.	Nombre de fois que le vent a été N	NE	E	SE	S	SW	W	NW	Calme.
Janvier	751,2	2,0	- 0,5	5,9	-12,0	12	11,2	18	88	27,8	13	6	16	0	4	9	1	2	1	26	8	11	31
Février	748,5	5,2	0,6	10,6	- 6,6	17	17,0	25,26	89	75,1	17	2	11	0	13	1	0	2	8	15	12	7	29
Mars.....	751,0	4,6	- 0,2	10,4	- 8,0	4	20,4	26	82	50,4	12	7	17	1	4	30	9	3	6	15	6	13	7
Avril	752,1	11,0	4,6	18,7	- 1,5	20	26,4	9	74	43,5	11	4	4	0	11	18	2	2	6	5	14	11	21
Mai.....	752,9	14,8	7,8	.	- 1,0	7	.	.	66	22,3	9	0	1	1	10	20	0	1	2	3	14	24	19
Juin.....	753,6	17,1	11,2	24,1	8,0	16	34,8	28	71	57,1	11	0	0	1	6	31	6	5	6	13	8	4	11
Juillet.....	752,8	18,5	12,4	25,7	6,0	22	31,8	28	70	50,3	10	0	0	2	9	20	6	0	2	21	7	3	25
Août.....	752,9	19,4	13,0	27,1	9,0	3	39,0	17	73	55,1	7	0	0	0	12	12	4	5	12	27	11	10	0
Septembre..	754,7	16,0	10,0	22,6	3,7	7	29,0	13,19	79	26,5	8	0	0	3	3	7	2	3	4	13	14	4	40
Octobre....	747,1	10,2	6,6	14,4	- 0,2?	21	21,8	28	84	173,8	18	0	1	2	9	11	10	13	21	19	6	4	0
Novembre..	755,1	8,7	5,8	12,0	- 1,0	28	17,8	15	92	33,2	10	0	1	0	6	19	9	12	11	16	3	10	4
Décembre..	753,5	1,4	- 1,3	4,2	-10,0	29	12,0	3	91	76,8	9	2	21	0	4	30	13	2	5	15	19	5	0
Année.....	752,12	10,78	5,83	16,53	-12,0	12 janv.	39,0	17 août	79,9	691,9	135	21	72	10	91	208	62	50	84	188	122	106	187

BONNEVILLE (École Normale).

Longitude 4°4′ E. — Latitude 46°5′. — Altitude 449m.

Année 1892.	Pression barométrique moyenne.	Température. Moy.	Moyennes des min.	Moyennes des max.	Minim. absolu.	Dates.	Maxim. absolu.	Dates.	Humidité relative.	Pluie. Hauteur en millim.	Pluie. Nombre de jours.	Nombre de jours de neige.	de gelée.	d'orage.	Nombre de fois que le vent a été N	NE	E	SE	S	SW	W	NW	Calme.
Janvier	720,7	- 1,1	- 5,8	3,7	-14,5	16	11,0	31	90	46,7	10	10	30	0	2	15	14	6	2	8	14	9	23
Février	718,3	1,5	- 3,0	6,8	-14,0	18	12,5	26	86	61,0	11	6	22	1	6	11	9	3	5	13	11	3	26
Mars.....	719,8	2,1	- 2,3	7,5	- 9,5	7	19,5	27	83	50,3	10	6	19	0	4	3	7	2	6	28	11	4	28
Avril.....	720,5	8,9	2,9	16,2	- 3,0	20	23,0	4,5,8	73	61,9	12	1	3	4	4	7	2	4	2	10	22	11	28
Mai.....	722,3	12,8	5,7	20,3	- 3,0	8	31,0	27	75	42,5	9	1	3	2	2	5	3	4	1	13	19	22	24
Juin.....	723,3	17,2	10,8	24,1	5,0	9	31,0	28	81	88,5	12	0	0	5	2	8	16	8	5	25	16	7	3
Juillet.....	723,1	17,4	10,9	24,9	8,0	24,24	32,0	10	76	103,8	14	0	0	6	11	15	8	5	3	6	21	17	7
Août.....	723,5	18,3	11,2	26,6	6,8	27	35,5	17	73	72,0	8	0	0	3	6	6	4	2	3	8	13	14	37
Septembre..	724,8	15,0	9,1	21,7	1,2	11	27,0	17,27,28	83	98,1	10	0	0	3	11	5	10	0	4	6	7	8	39
Octobre....	719,2	8,9	5,3	13,7	- 2,5	20,21	22,0	1	87	117,4	18	0	2	1	2	15	5	3	4	14	18	16	16
Novembre..	725,6	5,9	2,0	11,1	- 3,0	26,30	19,0	16	89	40,7	9	0	5	0	3	24	9	3	4	16	18	13	0
Décembre..	723,0	- 1,6	- 4,5	2,0	- 9,0	30	10,5	2	86	28,0	6	6	29	0	6	15	11	14	5	9	7	14	12
Année.....	722,01	8,78	3,53	14,88	-14,5	16 janv.	35,5	17 août	81,8	810,9	129	30	113	25	59	129	98	54	44	156	177	138	243

BOURG (École Normale).

Longitude 2°53′ E. — Latitude 46°12′. — Altitude 250m,4.

Année 1892.	Pression barométrique moyenne.	Température. Moy.	Moyennes des min.	Moyennes des max.	Minim. absolu.	Dates.	Maxim. absolu.	Dates.	Humidité relative.	Pluie. Hauteur en millim.	Pluie. Nombre de jours.	Nombre de jours de neige.	de gelée.	d'orage.	Nombre de fois que le vent a été N	NE	E	SE	S	SW	W	NW	Calme.
Janvier	739,1	0,9	- 2,2	4,4	-11,0	17	12,5	23	89	32,3	11	5	21	0	24	0	7	4	33	13	10	2	0
Février	736,3	4,3	0,6	8,4	-12,0	18	15,0	23	87	155,6	15	1	12	0	20	0	4	12	45	2	3	1	0
Mars.....	738,0	4,4	0,0	9,2	- 8,5	6	18,5	27,28	83	56,9	11	6	18	0	22	0	1	4	33	2	19	12	0
Avril	738,8	10,8	4,9	17,3	0,0	1,17,19	24,0	4	75	53,0	11	0	0	0	49	5	0	2	11	5	5	13	0
Mai.....	740,2	14,8	8,6	21,4	- 0,5	7	31,5	27	72	31,3	7	0	1	1	29	1	2	1	32	4	12	12	0
Juin.....	741,2	18,5	13,0	24,4	8,5	7,9	33,0	28	73	50,4	11	0	0	4	25	2	3	5	23	9	13	10	0
Juillet.....	740,3	19,4	13,0	26,0	8,5	2	34,0	10	74	122,8	14	0	0	6	29	0	1	1	31	9	13	9	0
Août.....	740,9	20,6	14,9	27,4	9,0	3	37,0	19	70	9,7	1	0	0	0	22	7	6	9	42	1	0	0	0
Septembre..	742,2	17,0	11,7	23,2	5,0	7,10	32,0	16	78	70,4	11	0	0	0	30	5	2	5	42	1	0	5	0
Octobre....	736,7	11,3	7,8	15,4	- 1,5	21	23,0	1	80	157,1	17	0	2	1	13	0	1	11	60	4	2	2	0
Novembre..	743,1	8,2	5,3	11,4	- 2,5	30	17,5	15,16	90	42,7	14	0	4	0	0	8	0	21	47	8	5	1	0
Décembre..	741,2	0,0	- 2,6	3,0	-10,5	31	10,0	2	90	53,3	12	6	24	0	3	7	1	3	24	4	51	0	0
Année.....	739,83	10,85	6,25	15,96	-11,0	17 janv.	37,0	19 août	80,1	835,5	135	18	82	12	266	35	28	78	423	62	133	73	0

BOURGES (École Normale).

Longitude 0°4′ E. — Latitude 47°5′. — Altitude 156m.

Année 1892.	Pression barométrique moyenne.	Température. Moy.	Moyennes des min.	Moyennes des max.	Minim. absolu.	Dates.	Maxim. absolu.	Dates.	Humidité relative.	Pluie. Hauteur en millim.	Nombre de jours.	Nombre de jours de neige.	de gelée.	d'orage.	Nombre de fois que le vent a été N	NE	E	SE	S	SW	W	NW	Calme.
Janvier....	747,3	2,3	- 0,1	5,3	- 6,5	16	11,5	1	90	50,9	21	5	15	0	13	17	13	2	0	16	22	10	0
Février....	744,9	4,9	1,5	9,3	- 8,0	18	14,2	25	80	66,6	20	4	7	0	5	16	7	4	5	17	25	7	1
Mars.....	746,8	4,7	- 0,2	10,0	- 8,5	5	19,5	20,21	73	39,2	14	8	16	0	8	25	14	4	9	8	13	11	1
Avril.....	748,0	10,9	5,3	17,8	- 1,2	17	26,0	9	66	31,5	10	0	3	4	9	13	7	2	8	4	18	13	16
Mai.....	749,0	14,8	8,2	22,2	0,4	7	34,0	27	62	26,9	10	0	0	4	7	20	12	3	4	8	13	12	0
Juin.....	749,9	18,0	12,2	24,4	8,0	17,24	37,0	28	67	18,9	17	0	0	4	16	14	5	0	2	9	23	14	7
Juillet.....	749,0	19,4	13,4	26,0	9,2	1	32,6	28	66	66,3	14	0	0	3	8	22	10	1	1	8	16	9	18
Août.....	749,0	19,9	14,2	27,5	8,5	3	39,0	16	73	58,8	7	0	0	4	7	5	2	2	9	15	16	8	29
Septembre..	750,8	16,2	10,9	23,0	4,0	7,9	31,5	13	83	29,0	9	0	0	3	11	5	4	2	0	13	17	6	32
Octobre....	743,9	10,4	7,1	15,6	- 3,0	21	24,0	5	86	212,9	21	0	2	1	5	11	4	5	17	13	19	5	14
Novembre..	751,4	8,6	5,9	12,8	- 1,0	28	20,0	5	90	63,3	15	0	1	0	3	7	11	1	6	4	10	2	46
Décembre..	749,8	1,3	- 1,2	5,1	- 9,6	30	11,8	3	90	35,5	15	6	19	1	5	27	7	1	1	7	17	9	19
Année...	748,32	10,95	6,43	16,58	- 9,6	30 déc.	39,0	16 août	77,2	699,8	173	23	63	24	.	.	.	.	.	.	.	.	.

BREST (Observatoire de la Marine).

Longitude 6°50′ W. — Latitude 48°23′. — Altitude 64m.

Année 1892.	Pression barométrique moyenne.	Température. Moy.	Moyennes des min.	Moyennes des max.	Minim. absolu.	Dates.	Maxim. absolu.	Dates.	Humidité relative.	Pluie. Hauteur en millim.	Nombre de jours.	Nombre de jours de neige.	de gelée.	d'orage.	Nombre de fois que le vent a été N	NE	E	SE	S	SW	W	NW	Calme.
Janvier....	754,7	5,7	3,4	8,9	- 1,0	11,12	14,4	30	90	119,0	18	3	4	0	12	18	9	5	6	9	16	14	4
Février....	751,4	7,2	5,3	9,3	- 1,2	17	14,0	9	89	165,5	23	1	1	0	6	20	8	8	5	14	14	11	1
Mars.....	755,1	6,0	2,9	10,0	- 3,4	4	19,6?	25	81	27,3	6	2	8	1	3	19	13	5	2	10	5	6	0
Avril.....	756,2	10,8	6,4	15,9	1,0	15,16	23,8	7	81	36,2	12	3	0	2	23	23	5	2	1	6	14	10	6
Mai.....	756,4	13,5	10,3	17,8	3,0	7	23,2	10	83	12,8	6	0	0	0	2	25	5	6	10	22	12	10	1
Juin.....	757,5	16,0	13,0	20,0	7,6	16	27,4	9	87	40,8	8	0	0	0	6	21	2	1	3	24	17	11	5
Juillet.....	756,5	18,0	14,5	22,1	10,2	1	26,4	27	87	28,0	7	0	0	2	11	29	4	3	3	18	16	7	2
Août.....	755,6	18,3	14,8	22,3	9,6	11	27,8	17	86	11,7	12	0	0	0	14	8	2	7	2	33	14	9	4
Septembre.	757,6	16,0	12,4	20,2	7,0	6	27,0	19	89	48,3	7	0	0	1	19	7	6	2	5	24	9	15	3
Octobre...	750,0	10,8	8,1	14,7	2,0	20	18,8	3	92	283,7	29	0	0	0	6	26	5	2	3	11	23	16	1
Novembre..	756,9	10,9	8,4	14,1	4,2	9	18,4	3	92	162,5	17	0	0	0	8	10	7	18	6	24	8	7	2
Décembre..	756,4	6,4	4,1	8,9	- 2,8	6	12,4	2	91	82,2	17	0	6	0	7	14	13	18	6	13	9	13	0
Année....	755,36	11,63	8,63	15,35	- 3,4	4 mars	27,8	17 août	87,3	1018,0	162	9	19	6	117	250	79	77	52	208	157	129	29

CAEN (École Normale).

Longitude 2°41′ W. — Latitude 49°11′. — Altitude 21m,5.

Année 1892.	Pression barométrique moyenne.	Température. Moy.	Moyennes des min.	Moyennes des max.	Minim. absolu.	Dates.	Maxim. absolu.	Dates.	Humidité relative.	Pluie. Hauteur en millim.	Nombre de jours.	Nombre de jours de neige.	de gelée.	d'orage.	Nombre de fois que le vent a été N	NE	E	SE	S	SW	W	NW	Calme.
Janvier....	758,0	3,5	- 0,3	7,1	-18,5	11	12,2	24	84	11,2	12	5	14	0	5	7	8	16	7	12	12	21	5
Février....	755,5	5,2	1,7	9,3	- 6,2	18	14,9	26	81	37,4	18	6	6	0	13	11	9	13	8	8	15	10	0
Mars.....	759,5	4,2	0,3	9,0	- 5,7	5	18,9	21	77	27,6	10	3	12	0	7	20	24	6	6	12	11	7	0
Avril.....	759,9	8,4	2,8	16,0	- 3,0	1,15	27,0?	10	82	36,6	10	2	7	0	23	20	8	4	1	2	17	15	0
Mai.....	760,3	12,7	5,6	20,4	- 2,2	7	30,8	31	77	19,3	3	0	3	1	10	29	1	2	3	11	21	16	0
Juin.....	761,0	15,4	10,0	22,0	3,8	16	33,0	28	78	25,1	7	0	0	1	11	16	6	1	1	7	22	26	0
Juillet.....	760,2	16,8	10,0	23,8	4,8	2	29,5	3	81	51,7	13	0	0	3	26	21	9	6	2	5	8	16	0
Août.....	759,4	18,0	11,4	25,4	5,5	5	34,5	16	81	21,2	9	0	0	1	9	15	3	8	3	19	18	18	0
Septembre..	761,0	14,6	8,5	21,9	1,0	6	29,0	19	83	35,5	11	0	0	0	7	11	0	0	8	20	24	20	0
Octobre....	753,3	8,9	5,2	13,9	- 1,3	24	20,1	29	86	154,3	26	0	2	0	4	3	2	9	8	11	15	11	0
Novembre..	761,7	8,8	5,3	12,4	- 0,8	21	17,3	14	89	44,6	20	0	2	0	0	4	4	9	16	15	21	4	0
Décembre..	760,5	2,6	- 0,5	6,0	-11,8	30	13,5	3	87	58,7	15	1	16	1	4	3	27	0	7	21	18	13	0
Année....	759,19	9,93	5,00	15,60	-18,5	11 janv.	34,5	16 août	82,2	523,2	154	17	62	7	.	.	.	.	.	.	.	.	.

CAHORS (École Normale).

Longitude 0°54′ W. — Latitude 44°27′. — Altitude 122m.

Année 1892.	Pression barométrique moyenne.	Température. Moy.	Moyennes des min.	Moyennes des max.	Minim. absolu.	Dates.	Maxim. absolu.	Dates.	Humidité relative.	Pluie. Hauteur en millim.	Nombre de jours.	Nombre de jours de neige.	de gelée.	d'orage.	Nombre de fois que le vent a été N	NE	E	SE	S	SW	W	NW	Calme.
Janvier	749,1	6,5	2,9	10,9	- 4,5	5,6	15,2	22,24	87	42,0	11	3	8	0	.	.	.	.	.	.	.	.	.
Février	747,0	6,8	2,6	12,0	- 7,0	18	17,0	29	87	84,6	13	1	7	0	.	.	.	.	.	.	.	.	.
Mars.....	747,2	7,1	1,9	13,0	- 6,0	5,6	22,0	26	87	55,1	11	3	7	0	.	.	.	.	.	.	.	.	.
Avril	749,2	11,6	5,1	19,3	-1,5?	17	26,7	5	79	65,7	11	2	1	0	.	.	.	.	.	.	.	.	.
Mai.....	750,3	15,5	8,8	23,4	0,0	2	31,8	26	69	42,7	4	0	0	0	.	.	.	.	.	.	.	.	.
Juin.....	751,4	19,8	13,3	26,8	8,2	16	37,5	28	74	36,7	6	0	0	2	.	.	.	.	.	.	.	.	.
Juillet.....	750,5	21,8	15,4	29,7	9,0	23	.	.	75	50,5	10	0	0	0	.	.	.	.	.	.	.	.	.
Août.....	750,8	22,4	16,1	30,1	11,2	4	41,1	17	71	75,9	8	0	0	2	.	.	.	.	.	.	.	.	.
Septembre..	752,5	19,0	13,2	25,9	6,0	7	33,6	19	80	42,2	12	0	0	1	.	.	.	.	.	.	.	.	.
Octobre....	746,5	13,1	9,2	18,3	- 2,0	19,21	26,5	28	85	90,5	15	0	4	1	.	.	.	.	.	.	.	.	.
Novembre..	752,7	10,4	6,5	15,3	1,8	28	20,7	15	93	43,9	12	0	0	0	.	.	.	.	.	.	.	.	.
Décembre..	751,5	3,9	0,5	8,5	- 6,0	28,29	14,0	19	91	46,6	10	1	14	0	.	.	.	.	.	.	.	.	.
Année	749,89	13,16	7,96	19,43	- 7,0	18 févr.	.	.	81,5	676,4	123	10	41	6	.	.	.	.	.	.	.	.	.

CARCASSONNE (École Normale).

Longitude 0° 1′ W. — Latitude 43°13′. — Altitude 120m.

Année 1892.	Pression barométrique moyenne.	Température. Moy.	Moyennes des min.	Moyennes des max.	Minim. absolu.	Dates.	Maxim. absolu.	Dates.	Humidité relative.	Pluie. Hauteur en millim.	Nombre de jours.	Nombre de jours de neige.	de gelée.	d'orage.	Nombre de fois que le vent a été N	NE	E	SE	S	SW	W	NW	Calme.
Janvier	749,7	6,4	.	.	- 5,0	16	14,5	2,7,10	83	94,3	10	2	6	0	4	0	11	7	5	7	12	47	0
Février	747,7	6,6	.	.	- 4,0	1	15,2	20	87	34,7	13	1	8	0	0	3	23	3	0	8	16	30	4
Mars.....	748,8	7,3	.	.	-10,0	5	16,2	17,23	87	63,1	14	5	13	0	3	2	18	11	1	8	14	10	26
Avril	750,2	12,3	.	.	- 3,0	19	25,6	5	81	130,1	10	0	1	0	0	6	4	30	2	6	16	21	5
Mai.....	751,4	15,5	.	.	0,5	2	27,0	30	87	20,1	7	0	0	2	5	12	6	13	0	5	7	41	4
Juin.....	752,5	20,4	.	.	5,0	18	34,0	27	74	28,6	4	0	0	1	3	0	3	6	0	1	9	51	17
Juillet.....	751,8	21,9	.	.	9,5	11	33,2	11	64	49,1	5	0	0	3	2	2	24	3	2	20	8	25	7
Août	752,0	21,8	.	.	10,0	12	34,0	6	66	75,8	8	0	0	4	0	6	26	4	0	1	5	45	6
Septembre..	753,5	18,7	.	.	6,5	8	32,0	19	65	15,3	9	0	0	1	2	6	27	20	0	1	16	15	3
Octobre....	748,2	13,5	.	.	0,5	24	25,5	2	73	38,3	5	0	0	1	0	16	6	6	0	2	4	39	20
Novembre..	753,8	11,0	.	.	2,0	8	21,6	4	86	114,8	8	0	0	1	2	5	14	16	0	6	5	34	8
Décembre..	752,1	5,1	.	.	- 4,0	31	14,5	1	88	156,0	9	0	12	0	0	4	3	1	1	5	29	22	28
Année	750,98	13,38	.	.	-10,0	5 mars	34,0	27 juin 7 août	78,4	820,2	102	8	40	13	21	62	165	120	11	70	141	380	128

CARPENTRAS (Commission météorologique).

Longitude 2°43′ E. — Latitude 44°3′. — Altitude 96m.

Année 1892.	Pression barométrique moyenne.	Température. Moy.	Moyennes des min.	Moyennes des max.	Minim. absolu.	Dates.	Maxim. absolu.	Dates.	Humidité relative.	Pluie. Hauteur en millim.	Nombre de jours.	Nombre de jours de neige.	de gelée.	d'orage.	Nombre de fois que le vent a été N	NE	E	SE	S	SW	W	NW	Calme.
Janvier	748,7	5,1	2,2	8,6	- 2,8	10	17,6	31	79	57,8	7	0	8	0	33	0	0	0	8	0	0	2	0
Février	747,1	7,0	3,4	11,1	- 6,0	18	15,6	8	75	76,6	9	0	6	1	23	0	0	0	6	5	0	7	0
Mars.....	748,6	6,8	2,5	11,9	- 6,2	6	19,0	19	69	51,5	9	1	7	0	18	1	0	1	2	0	0	5	0
Avril	749,0	12,6	7,3	18,1	1,8	19	23,6	5	68	22,1	4	0	0	1	29	2	1	0	4	2	0	7	0
Mai.....	750,2	16,9	10,3	23,9	1,8	8	33,0	26	60	16,1	4	0	0	1	39	0	0	0	4	4	4	3	0
Juin.....	751,4	20,7	14,4	27,9	10,4	18	34,4	28	60	26,2	4	0	0	2	38	0	0	0	0	1	1	2	0
Juillet.....	750,6	21,8	15,5	29,3	11,8	16	35,8	9	59	70,0	6	0	0	3	22	0	0	0	0	0	0	12	0
Août.....	751,6	21,7	15,7	29,0	10,2	27	34,2	14,16,17	64	47,1	2	0	0	3	27	0	0	1	3	4	0	6	0
Septembre..	753,3	18,1	12,4	24,5	7,4	7	29,4	19	65	59,9	5	0	0	1	5	0	0	0	1	0	1	23	0
Octobre....	748,6	13,0	8,9	17,9	1,6	20	26,0	30	73	40,1	7	0	0	0	21	0	0	0	22	0	0	0	0
Novembre..	754,2	10,1	6,8	14,2	- 2,0	29	19,8?	16	83	137,8	10	0	3	1	.	.	.	.	.	.	.	.	.
Décembre..	751,5	1,9	- 2,2	6,3	- 7,4	31	12,0	16	84	7,6	7	2	24	0	19	0	0	0	0	0	0	0	0
Année	750,40	12,98	8,10	18,56	- 7,4	31 déc.	35,8	9 juillet	69,9	612,8	74	3	48	13	.	.	.	.	.	.	.	.	.

CEMPUIS (Orphelinat Frévost).

Longitude 0°21′ W. — Latitude 49°40′. — Altitude 166m.

Année 1892.	Pression barométrique moyenne.	Température. Moy.	Moyennes des min.	Moyennes des max.	Minim. absolu.	Dates.	Maxim. absolu.	Dates.	Humidité relative.	Pluie. Hauteur en millim.	Nombre de jours.	Nombre de jours de neige.	de gelée.	d'orage.	Nombre de fois que le vent a été N	NE	E	SE	S	SW	W	NW	Calme.
Janvier....	743,9	1,1	- 2,8	5,1	-14,0	11	11,5	29,30	95	24,4	15	6	20	0	4	3	4	4	2	2	7	2	65
Février....	741,3	3,5	0,4	7,2	- 8,5	17,18,19	13,0	26	92	33,0	17	6	12	0	17	6	4	4	11	5	1	3	36
Mars.....	744,9	2,1	.	.	.	.	.	.	94	62,5	12	5	.	1	.	.	.	.	.	.	.	.	.
Avril.....	745,7	8,8	.	16,9	.	.	25,5	4	89	13,5	5	1	.	0	.	.	.	.	.	.	.	.	.
Mai.....	746,7	13,7	5,6	.	- 4,0	7	.	.	77	1,2	9	0	3	0	19	9	1	5	17	12	9	3	18
Juin.....	747,4	15,2	8,8	.	3,5	14	.	.	89	41,0	11	0	0	0	1	15	0	3	2	17	8	2	42
Juillet.....	747,0	16,4	9,0	.	3,5	1,2	.	.	86	54,5	10	0	0	1	11	9	0	3	8	4	3	1	54
Août.....	745,9	17,4	.	.	.	.	.	.	87	57,2	6	0	0	1	1	2	0	4	12	8	0	2	0
Septembre.	747,6	13,9	8,2	.	1,5	7	.	.	92	58,8	12	0	0	3	.	.	.	.	.	.	.	.	.
Octobre....	740,5	7,6	2,6	.	- 4,0	18,20	.	.	94	144,8	21	1	8	0	1	1	0	6	14	8	2	2	0
Novembre..	748,5	7,5	4,2	.	- 1,0	23	.	.	97	18,5	18	0	2	0	.	.	.	.	.	.	.	.	.
Décembre..	746,5	0,5	- 3,8	6,4	-10,8	30	13,0	3	92	73,3	15	5	26	0	4	4	1	8	10	4	0	0	62
Année.....	745,49	8,98	.	.	-14,0	11 janv.	.	.	90,3	582,7	151	24	.	6	.	.	.		.	.	.	.	.

CHAMBÉRY (École Normale).

Longitude 3°35′ E. — Latitude 45°34′. — Altitude 276m,1.

Année 1892.	Pression barométrique moyenne.	Température. Moy.	Moyennes des min.	Moyennes des max.	Minim. absolu.	Dates.	Maxim. absolu.	Dates.	Humidité relative.	Pluie. Hauteur en millim.	Nombre de jours.	Nombre de jours de neige.	de gelée.	d'orage.	Nombre de fois que le vent a été N	NE	E	SE	S	SW	W	NW	Calme.
Janvier....	736,6	1,1	- 2,5	5,8	-10,0	11	14,0	24	88	22,8	7	2	23	0	.	.	.	.	.	.	.	.	.
Février.....	733,8	4,0	- 0,6	9,7	-11,8	18	13,5	23	83	30,2	12	4	17	2	.	.	.	.	.	.	.	.	.
Mars.....	735,3	4,3	- 0,8	10,0	- 7,8	13	20,0	27	80	51,9	15	5	17	1	.	.	.	.	.	.	.	.	.
Avril.....	736,0	10,7	4,0	18,7	1,0	19,30	24,8	4	79	157,6	11	0	0	2	.	.	.	.	.	.	.	.	.
Mai.....	737,4	14,3	8,0	21,6	2,2	8	32,1	27	79	73,3	8	0	0	3	.	.	.	.	.	.	.	.	.
Juin.....	738,4	19,4	13,7	25,8	9,2	19	33,0	28	80	131,4	14	0	0	3	3	0	0	0	0	2	0	2	73
Juillet.....	737,7	20,0	13,4	26,8	9,3	21	33,7	10	72	98,0	12	0	0	6	.	.	.	.	.	.	.	.	.
Août.....	738,9	20,4	13,7	28,2	10,3	4	36,5	16	79	? 55,5	9	0	0	3	.	.	.	.	.	.	.	.	.
Septembre..	.	.	.	.	5,3	12	29,2	19	.	? 39,5	26	0	0	? 0	.	.	.	.	.	.	.	.	.
Octobre....	.	.	.	.	.	.	.	.	.	.	.	.	.	.	.	.	.	.	.	.	.	.	.
Novembre..	.	.	.	.	.	.	.	.	.	.	.	.	.	.	.	.	.	.	.	.	.	.	.
Décembre..	.	.	.	.	.	.	.	.	.	.	.	.	.	.	.	.	.	.	.	.	.	.	.
Année.....	.	.	.	.	.	.	.	.	.	.	.	.	.	.	.	.	.	.	.	.	.	.	.

CHARLEVILLE (École Normale).

Longitude 2°23′ E. — Latitude 49°46′. — Altitude 145m.

Année 1892.	Pression barométrique moyenne.	Température. Moy.	Moyennes des min.	Moyennes des max.	Minim. absolu.	Dates.	Maxim. absolu.	Dates.	Humidité relative.	Pluie. Hauteur en millim.	Nombre de jours.	Nombre de jours de neige.	de gelée.	d'orage.	Nombre de fois que le vent a été N	NE	E	SE	S	SW	W	NW	Calme.
Janvier....	745,8	0,6	- 2,2	.	?-12,4	11	.	.	82	52,1	14	7	20	1	8	8	15	8	17	13	17	7	0
Février....	743,4	3,3	- 0,3	7,2	-13,2	18	13,4	23	81	59,2	16	8	12	0	3	35	8	8	4	14	12	3	0
Mars.....	747,5	2,3	- 2,6	.	- 9,3	5	.	.	72	81,0	11	7	20	1	11	17	5	0	8	30	17	3	2
Avril.....	747,4	9,1	2,8	16,1	- 4,0	17	26,5	5	66	16,2	10	2	6	0	8	21	12	3	0	13	10	14	0
Mai.....	748,6	14,3	7,8	22,1	- 1,8	8	34,2	28	64	0,7	9	1	2	2	9	14	12	10	6	16	16	10	0
Juin.....	749,2	16,2	11,0	22,6	3,8	18	32,0	28	68	49,5	13	0	0	1	9	10	6	10	6	29	13	5	2
Juillet.....	748,8	17,4	11,4	24,9	6,2	9	32,2	29	66	52,4	8	0	0	2	3	9	5	10	4	11	14	6	31
Août.....	748,5	18,8	12,2	26,6	6,1	6	37,5	18	69	45,4	10	0	0	4	3	5	2	3	25	28	16	11	0
Septembre..	750,0	14,8	9,5	21,3	4,0	18	28,4	13	74	94,6	18	0	0	4	9	9	5	7	4	18	9	12	17
Octobre....	743,3	8,7	5,0	13,0	- 2,3	18	23,0	5	79	131,5	20	0	5	1	3	3	2	12	7	41	16	9	0
Novembre.	751,2	7,4	4,8	10,7	- 2,2	24	18,0	15	84	27,4	13	0	4	0	3	0	8	43	14	15	0	7	0
Décembre..	749,0	- 0,4	- 3,9	3,7	-11,2	11	10,0	15	82	65,6	12	6	24	0	0	4	11	7	8	45	11	7	0
Année.....	747,73	9,38	4,63	15,02	-13,2	18 févr.	37,5	18 août	73,9	675,6	154	31	93	16	.	.	.	.	.	.	.	.	.

CHARTRES (École Normale).

Longitude 0°51′ W. — Latitude 48°27′. — Altitude 158m,9.

Année 1892.	Pression barométrique moyenne.	Température. Moy.	Moyennes des min.	Moyennes des max.	Minim. absolu.	Dates.	Maxim. absolu.	Dates	Humidité relative.	Pluie. Hauteur en millim.	Pluie. Nombre de jours.	Nombre de jours de neige.	de gelée.	d'orage.	Nombre de fois que le vent a été N	NE	E	SE	S	SW	W	NW	Calme.
Janvier....	746,1	1,9	- 1,5	5,6	-13,0	11	12,5	30	.	27,8	8	5	17	0	6	8	8	10	5	6	15	12	23
Février....	743,5	4,0	0,6	8,1	-10,0	18	13,0	25,26	.	72,4	13	4	6	0	14	5	0	8	13	7	12	12	16
Mars.....	746,6	3,6	- 0,8	9,0	- 8,5	6	19,0	20	.	25,4	11	5	16	1	16	12	2	6	17	4	4	12	20
Avril.....	747,3	9,8	4,5	17,5	- 2,5	17	25,5	5	69	10,0	5	1	2	1	15	3	0	1	3	1	12	30	25
Mai.....	748,3	14,3	7,3	22,1	- 1,0	7	32,0	31	65	1,4	3	0	1	1	5	20	0	17	3	10	1	14	23
Juin.....	749,0	16,4	11,2	23,5	5,0	16	35,0	28	71	49,6	9	0	0	2	3	10	1	1	2	27	15	15	16
Juillet.....	748,4	17,5	11,2	25,0	6,0	1	31,0	27	72	59,8	12	0	0	5	18	14	6	9	3	8	5	4	26
Août.....	747,8	18,8	12,8	26,5	9,0	4,24	36,5	16	70	16,7	5	0	0	0	13	8	0	6	22	7	0	5	32
Septembre..	749,6	14,9	9,2	22,7	4,5	7	30,0	13	76	51,8	5	0	0	1	21	1	2	3	19	4	0	2	38
Octobre....	742,4	8,8	5,4	13,9	- 2,0	26	22,0	28	88	204,2	23	1	2	0	4	2	3	9	14	7	10	25	19
Novembre..	750,3	8,0	5,4	11,7	1,0	30	17,0	1,14	92	29,7	15	0	0	0	6	1	8	1	2	19	7	14	32
Décembre..	748,6	1,0	- 1,3	3,9	-12,0?	26	10,0	16	.	34,3	9	5	17	0	16	4	0	2	1	17	14	17	22
Année.....	747,33	9,92	5,33	15,79	-13,0	11 janv.	36,5	16 août	.	583,1	118	21	61	11	137	88	30	73	104	117	95	162	292

CHATEAUROUX (École Normale).

Longitude 0°39′ W. — Latitude 46°49′. — Altitude 157m,3.

Année 1892.	Pression barométrique moyenne.	Température. Moy.	Moyennes des min.	Moyennes des max.	Minim. absolu.	Dates.	Maxim. absolu.	Dates.	Humidité relative.	Pluie. Hauteur en millim.	Pluie. Nombre de jours.	Nombre de jours de neige.	de gelée.	d'orage.	Nombre de fois que le vent a été N	NE	E	SE	S	SW	W	NW	Calme.
Janvier....	.	2,0	- 1,1	5,0	-13,0	5	11,0	1	.	14,0	13	7	20	0	5	6	0	1	0	19	6	0	56
Février....	.	5,0	1,3	8,9	- 6,5	18	15,0	27	88	53,7	11	1	9	0	7	11	0	4	2	30	1	2	30
Mars.....	.	4,5	- 0,4	9,6	- 9,5	5	20,0	26	84	48,5	13	5	13	0	10	15	8	0	0	12	1	2	45
Avril.....	.	10,9	5,8	16,8	1,0	1,16	25,8	6	81	17,6	7	1	0	1	6	2	0	9	0	17	2	1	53
Mai.....	.	14,6	8,0	22,0	- 1,0	7	33,8	27	70	39,3	8	0	1	0	3	1	9	0	1	10	4	3	62
Juin.....	.	18,0	11,8	25,5	7,5	17	37,0	28	71	7,5	4	0	0	0	0	15	0	0	1	17	1	1	55
Juillet.....	.	18,8	12,1	26,7	8,0	22,23	32,0	28,29	74	84,1	14	0	0	0	0	3	4	3	3	15	5	6	54
Août.....	.	19,7	13,1	27,1	7,5	3	39,0	16	70	90,9	9	0	0	.	5	0	0	2	19	40	17	3	7
Septembre..	.	16,7	11,2	24,1	3,0	7,9	31,0	13	79	26,5	4	0	0	0	1	0	6	1	10	27	39	5	1
Octobre....	.	10,9	7,3	15,3	- 2,5	21	23,0	28	87	203,7	18	0	1	0	1	0	0	4	2	16	4	8	58
Novembre..	.	9,7	6,6	13,5	1,0	28,29	19,5	15	89	42,0	8	0	0	0	12	1	2	0	1	10	1	3	60
Décembre..	.	.	.	.	.	.	.	.	.	39,0	9	1	.	0	24	6	6	0	0	11	2	9	35
Année.....	.	11,03	6,19	16,59	.	.	39,0	16 août	.	666,8	118	15	.	.	74	60	35	24	39	224	83	43	516

CHATEAUROUX (Commission météorologique).

Longitude 0°39′ W. — Latitude 46°49′. — Altitude 155m,3.

Année 1892.	Pression barométrique moyenne.	Température. Moy.	Moyennes des min.	Moyennes des max.	Minim. absolu.	Dates.	Maxim. absolu.	Dates.	Humidité relative.	Pluie. Hauteur en millim.	Pluie. Nombre de jours.	Nombre de jours de neige.	de gelée.	d'orage.	Nombre de fois que le vent a été N	NE	E	SE	S	SW	W	NW	Calme.
Janvier....	746,7	2,7	0,1	6,3	- 7,0	5	11,5	25	93	38,5	17	6	15	0	17	19	9	0	6	13	17	12	0
Février....	744,1	5,3	2,0	9,3	- 7,0	18	15,5	25,28	86	56,5	18	2	7	0	12	4	9	5	12	22	12	11	0
Mars.....	746,2	5,2	0,7	10,7	- 8,0	5,6	22,0	20	81	36,3	15	6	13	0	15	10	16	3	14	1	11	23	0
Avril.....	747,4	11,8	5,6	19,1	- 0,5	17,20	26,5	5,11	76	43,8	11	1	2	3	12	3	4	4	1	12	14	40	0
Mai.....	748,4	15,4	9,0	22,5	- 0,5	7	32,0	25	63	27,5	8	0	1	4	14	23	10	6	7	7	7	19	0
Juin.....	749,3	18,5	13,1	25,1	10,5	Souvent	36,5	28	64	19,0	8	0	0	3	3	2	3	5	6	11	22	38	0
Juillet.....	748,4	20,0	14,1	27,0	9,5	22	33,0	28	65	93,8	14	0	0	7	11	15	8	3	6	11	11	24	1
Août.....	748,6	20,6	13,9	28,7	9,5	3	40,5	17	68	94,3	7	0	0	3	6	12	5	11	7	13	15	24	0
Septembre..	750,1	17,6	12,7	24,1	6,5	9	29,5	16	78	41,0	8	0	0	2	10	0	4	1	6	17	24	28	0
Octobre....	743,3	11,1	7,7	15,9	0,0	21	25,0	5	92	229,5	23	0	0	1	9	0	5	12	9	34	10	8	0
Novembre..	750,8	9,6	6,9	13,5	0,0	28	20,5	5	88	37,8	9	0	0	1	7	12	29	9	13	5	9	6	0
Décembre..	748,8	1,6	- 1,1	4,6	- 9,5	31	10,0	12	94	?25,0	9	2	18	0	11	20	10	0	3	12	13	24	0
Année.....	747,68	11,62	7,06	17,23	- 9,5	31 déc.	40,5	17 août	79,0	743,0	147	17	56	24	127	120	112	59	90	158	171	257	4

CHAUMONT (École Normale).

Longitude 2°48′ E. — Latitude 48°7′. — Altitude 331m,9.

Année 1892.	Pression barométrique moyenne.	Température. Moy.	Moyennes des min.	Moyennes des max.	Minim. absolu.	Dates.	Maxim. absolu.	Dates.	Humidité relative.	Pluie. Hauteur en millim.	Pluie. Nombre de jours.	Nombre de jours de neige.	de gelée.	d'orage.	Nombre de fois que le vent a été N	NE	E	SE	S	SW	W	NW	Calme.
Janvier	730,1	0,5	- 2,7	4,1	-13,2	12	11,0	1,2	83	43,9	17	3	20	0	5	6	8	21	30	13	1	9	0
Février.....	727,9	3,3	0,1	7,8	- 8,8	18	15,0	23	80	80,2	16	7	13	0	1	12	1	16	12	25	7	13	0
Mars.....	730,3	2,8	- 2,6	9,4	-12,7	5	19,8	25,27	68	36,4	11	5	23	0	0	11	2	6	2	7	2	3	60
Avril.....	731,0	10,0	3,2	18,0	- 2,5	17	27,6	8	67	15,8	8	2	3	2	11	34	17	14	1	3	7	3	0
Mai.....	732,9	13,9	6,5	22,4	- 2,5	7	33,5	31	61	23,3	9	1	3	4	1	3	4	4	9	11	2	6	53
Juin.....	733,5	16,7	11,1	23,4	5,8	19	31,5	11	67	64,6	10	0	0	4	3	4	11	4	12	30	17	9	0
Juillet	733,0	17,8	11,7	24,8	6,2	16	33,5	3	69	102,1	10	0	0	3	0	8	0	4	2	10	1	3	65
Août.....	733,2	19,5	12,2	27,9	4,0	3	40,2	17	57	40,9	9	0	0	5	1	2	0	3	17	42	9	19	0
Septembre..	734,4	15,9	10,8	21,8	? 4,5	7	29,2	20	76	59,4	13	0	0	5	2	1	0	1	7	21	4	6	48
Octobre....	728,2	9,0	5,1	13,7	- 5,2	21	22,5	1	83	142,9	19	1	5	1	8	5	2	18	20	30	5	5	0
Novembre..	735,4	7,5	4,9	11,4	- 2,8	28	20,4	1	91	76,5	14	0	2	0	0	0	2	14	4	4	1	0	65
Décembre..	732,3	- 1,0	- 3,8	2,9	-12,6	29,30	8,2	3	86	68,1	13	7	23	0	5	6	12	31	24	12	0	3	0
Année	731,85	9,66	4,71	15,63	-13,2	12 janv.	- 40,2	17 août	74,0	754,1	149	26	92	23	37	92	59	136	140	208	56	79	291

DAX (École Normale).

Longitude 3°24′ W. — Latitude 43°43′. — Altitude 10m,5.

Année 1892.	Pression barométrique moyenne.	Température. Moy.	Moyennes des min.	Moyennes des max.	Minim. absolu.	Dates.	Maxim. absolu.	Dates.	Humidité relative.	Pluie. Hauteur en millim.	Pluie. Nombre de jours.	Nombre de jours de neige.	de gelée.	d'orage.	Nombre de fois que le vent a été N	NE	E	SE	S	SW	W	NW	Calme.
Janvier	759,1	6,7	2,7	10,7	- 3,5	6	18,5	1	90	237,9	14	0	6	0	3	2	0	14	1	6	9	1	0
Février	757,1	7,4	3,5	12,2	- 2,0	15	18,0	22	87	103,0	13	0	5	0	1	1	3	10	4	8	28	0	0
Mars	756,5	8,4	3,4	14,1	- 6,0	5	23,0	18	89	90,0	15	4	7	0	4	6	5	25	1	1	11	2	0
Avril	759,2	11,9	6,5	18,0	0,3	21	?27,8	5	86	88,0	12	1	0	0	.	.	.	.	.	.	.	.	.
Mai.....	759,9	15,2	9,3	21,6	.	.	31,0	29	88	20,3	5	0	0	1	3	5	0	12	3	7	25	7	0
Juin.....	761,1	19,1	13,9	25,1	9,0	2,17	33,7	28	75	9,8	6	0	0	4	2	2	4	10	4	7	17	14	0
Juillet	760,4	19,9	14,3	25,9	4,0	22	32,8	2	81	50,9	11	0	0	2	6	3	5	11	6	9	15	20	0
Août.....	760,2	21,0	15,8	27,2	12,0	27,28	37,5	16	89	131,5	8	0	0	5	.	.	.	.	.	.	.	.	.
Septembre..	761,8	18,8	14,4	23,7	5,0	9	27,5	12	94	61,0	8	0	0	2	9	3	15	23	7	1	16	2	4
Octobre....	756,0	13,0	7,6	17,5	0,2	21	.	.	86	143,1	18	0	0	0	.	.	.	.	.	.	.	.	.
Novembre..	762,1	10,6	6,5	15,6	0,5	21,30	20,9	13	94	100,1	11	0	0	0	.	.	.	.	.	.	.	.	.
Décembre..	760,8	5,6	1,2	11,0	- 5,4	28	14,9	22	90	64,0	12	0	12	0	0	2	0	12	5	6	4	2	0
Année	759,52	13,13	8,26	18,55	- 6,0	5 mars	37,5	16 août	87,4	1099,6	133	5	30	14	.	.	.	.	.	.	.	.	.

DIJON (École Normale).

Longitude 2°42′ E. — Latitude 47°19′. — Altitude 237m,5.

Année 1892.	Pression barométrique moyenne.	Température. Moy.	Moyennes des min.	Moyennes des max.	Minim. absolu.	Dates.	Maxim absolu.	Dates.	Humidité relative.	Pluie. Hauteur en millim.	Pluie. Nombre de jours.	Nombre de jours de neige.	de gelée.	d'orage.	Nombre de fois que le vent a été N	NE	E	SE	S	SW	W	NW	Calme.
Janvier	739,6	1,2	- 2,2	5,9	- 9,5	21	?14,0	1	81	? 6,0	8	7	20	0	9	17	5	3	24	11	12	6	6
Février	736,7	4,4	0,0	9,1	-12,5	18	14,0	8,23,26	80	?10,0	8	3	12	0	18	4	1	8	24	15	7	10	0
Mars.....	738,6	4,2	- 1,5	9,2	- 9,0	5	20,0	28	70	32,0	8	6	19	0	23	11	8	2	16	20	7	6	0
Avril	739,7	10,9	5,7	.	- 1,0	18,19,20	.	.	57	18,0	7	0	3	0	25	44	2	1	1	0	5	11	1
Mai.....	741,6	14,3	7,8	21,3	0,8	7	31,5	26,27	64	20,5	7	0	0	1	40	14	2	1	24	4	1	0	7
Juin.....	742,0	17,2	11,6	23,4	4,5	19	32,0	28	69	72,5	9	0	0	1	28	12	0	3	9	18	14	6	0
Juillet.....	741,6	19,0	13,1	26,1	? 6,0	14	33,0	29	66	55,9	8	0	0	2	52	15	3	2	7	2	4	7	1
Août.....	741,7	20,6	13,3	.	? 5,5	4	37,0	17,18	76	28,6	5	0	0	0	58	4	0	0	0	0	0	31	0
Septembre..	743,4	16,7	.	.	.	.	.	.	75	16,0	8	0	0	1	7	0	0	0	2	0	0	81	0
Octobre....	737,1	10,0	6,0	14,7	- 2,5	20,21	?23,2	1	81	172,9	12	0	2	1	8	7	4	11	33	21	1	8	0
Novembre..	744,1	8,4	5,3	13,0	- 1,0	29	20,0	1	76	28,0	8	0	2	0	3	10	1	4	22	29	1	3	17
Décembre..	741,7	- 0,1	- 3,7	4,2	-11,0	29	10,5	2	74	21,0	9	7	28	0	17	16	1	14	4	23	9	6	3
Année	740,65	10,57	5,59	16,22	-12,5	18 févr.	37,0	17,18 août	72,4	481,4	97	23	86	6	288	154	27	49	166	143	61	175	35

DOUAI (École Normale).

Longitude 0°45′ E. — Latitude 50°22′. — Altitude 32m,8.

Année 1892.	Pression barométrique moyenne.	Température. Moy.	Moyennes des min.	Moyennes des max.	Minim. absolu.	Dates.	Maxim. absolu.	Dates.	Humidité relative.	Pluie. Hauteur en millim.	Pluie. Nombre de jours.	Nombre de jours de neige.	de gelée.	d'orage.	Nombre de fois que le vent a été N	NE	E	SE	S	SW	W	NW	Calme.
Janvier.....	.	2,2	- 1,2	.	-10,6	11	.	.	95	25,9	12	4	19	0	2	8	3	14	5	34	7	20	0
Février.....	.	3,7	0,5	7,5	- 9,0	17	13,2	23	95	13,9	13	2	9	0	10	4	1	12	1	26	2	31	0
Mars.....	.	2,7	- 1,7	7,7	- 9,0	13	17,0	22	89	25,8	17	10	19	0	3	15	9	13	5	15	3	30	0
Avril	.	9,0	2,9	15,4	0,0	Souvent	24,0	4	90	20,2	7	0	0	0	6	18	9	14	7	12	8	16	0
Mai.....	.	13,6	7,2	20,5	.	.	32,0	26	81	5,0	7	0	1	0	1	24	1	10	5	27	4	21	0
Juin.....	.	15,3	9,8	21,2	2,0	16	32,2	28	80	54,5	10	0	0	0	7	17	0	0	0	23	28	15	0
Juillet.....	.	16,0	10,5	22,2	6,0	23	31,4	3	80	39,3	10	0	0	0	6	35	0	1	3	22	18	5	0
Août.....	.	17,9	11,5	25,4	12,0	5,9	30,0?	24	69	26,0	4	0	0	0	23	24	15	10	10	5	0	6	0
Septembre..	.	14,8	7,8	20,6	4,0	1	24,0	11	76	30,0	5	0	0	0	30	10	13	5	7	5	11	9	0
Octobre....	.	8,1	4,0	12,6	- 2,6	19	16,4	5	88	69,8	13	0	5	0	9	12	3	9	3	45	6	6	0
Novembre..	.	7,2	5,1	9,8	- 1,0	23,24	16,8	15	92	56,4	9	0	2	0	7	12	0	3	6	48	5	9	0
Décembre..	.	1,0	- 2,1	.	-12,0	8	.	.	96	55,6	12?	1	16	0	3	27	0	10	2	24	21	6	0
Année.....	.	9,29	4,53	14,30	-12,0	8 déc.	32,2	28 juin	85,9	422,4	119	17	71	0	.	.	.	.	.	.	.	.	.

DRAGUIGNAN (École Normale).

Longitude 4°8′ E. — Latitude 43°32′. — Altitude 178m.

Année 1892.	Pression barométrique moyenne.	Température. Moy.	Moyennes des min.	Moyennes des max.	Minim. absolu.	Dates.	Maxim. absolu.	Dates.	Humidité relative.	Pluie. Hauteur en millim.	Pluie. Nombre de jours.	Nombre de jours de neige.	de gelée.	d'orage.	Nombre de fois que le vent a été N	NE	E	SE	S	SW	W	NW	Calme.
Janvier....	742,1	6,0	1,0	11,8	- 6,0	14	18,5	1	68	62,0	8	0	20	0	0	0	10	3	0	0	6	18	56
Février	739,9	7,5	1,8	13,8	- 7,0	15	20,0	7	75	132,0	9	1	9	0	0	11	12	2	0	3	0	18	41
Mars.....	742,0	7,5	2,0	13,8	- 6,0	6	20,0	17,18	70	187,0	10	0	7	0	0	2	10	7	5	1	7	6	55
Avril	742,5	12,8	5,7	20,2	- 3,0	20	25,0	24	61	44,2	3	0	2	1	0	3	3	9	5	3	11	7	49
Mai.....	745,0	16,0	8,8	24,5	1,0	13	30,0	16	67	64,0	9	0	0	1	0	0	1	3	0	2	2	10	75
Juin.....	745,0	20,6	12,9	29,6	9,0	6,7	35,0	29	67	13,0	1	0	0	1	3	1	1	3	1	2	17	7	50
Juillet.....	744,6	21,6	14,0	30,4	7,0	20	36,5	11	64	18,1	3	0	0	2	2	1	3	7	0	1	18	7	14
Août.....	746,4	21,6	13,9	30,4	11,0	28	36,8	17	65	138,8	6	0	0	2	14	2	0	0	3	3	17	4	50
Septembre..	746,8	19,2	11,5	27,9	6,0	10,11	32,0	18	67	40,0	2	0	0	1	1	0	1	1	2	6	19	11	49
Octobre....	742,4	13,6	7,8	19,8	- 2,0	20	24,0	2,3,4	72	177,9	8	0	1	0	0	4	6	13	0	2	19	9	40
Novembre..	748,0	10,5	5,4	16,3	- 2,5	28	20,0	4,11	90	174,8	9	0	4	0	.	.	.	.	.	.	.	.	.
Décembre..	744,4	5,0	- 1,4	12,5	- 6,5	9	17,0	11	81	1,0	1	1	22	0	0	0	1	0	0	0	0	15	0
Année.....	744,09	13,49	6,95	20,90	- 7,0	15 févr.	36,8	17 août	70,6	1052,8	69	2	65	8	.	.	.	.	.	.	.	.	.

DUNKERQUE (Service du Port).

Longitude 0°2′ E. — Latitude 51°3′. — Altitude 6m,9.

Année 1892.	Pression barométrique moyenne.	Température. Moy.	Moyennes des min.	Moyennes des max.	Minim. absolu.	Dates.	Maxim. absolu.	Dates.	Humidité relative.	Pluie. Hauteur en millim.	Pluie. Nombre de jours.	Nombre de jours de neige.	de gelée.	d'orage.	Nombre de fois que le vent a été N	NE	E	SE	S	SW	W	NW	Calme.
Janvier....	758,1	3,0	1,4	4,6	- 6,0	10	10,5	29	89	11,5	10	0	13	0	4	6	0	12	10	10	3	36	12
Février	756,4	4,2	2,4	6,0	- 4,5	17,19	10,5	7,25	86	31,9	15	0	6	0	12	2	14	11	7	7	22	5	7
Mars.....	761,4	2,9	0,4	5,3	- 5,0	7,8,10,12	14,0	26	87	24,5	9	0	12	0	13	10	31	6	9	3	9	3	9
Avril	761,3	7,1	5,0	9,1	0,5	15	18,0	4	84	21,3	10	0	0	0	15	18	19	2	2	5	22	5	2
Mai.....	761,5	12,5	9,8	15,3	5,0	6,8	30,5	28	83	7,9	6	0	0	0	22	4	15	3	7	0	29	8	5
Juin.....	761,8	14,2	11,7	16,6	9,5	8	24,5	27	86	30,5	9	0	0	0	8	11	8	0	7	4	44	8	0
Juillet.....	761,7	15,8	13,6	17,9	10,5	16	29,0	3	88	55,5	12	0	0	0	26	15	9	4	3	2	27	6	1
Août.....	760,3	17,5	14,7	20,1	11,0	5	27,0	3	89	45,7	13	0	0	0	17	3	7	1	15	4	28	11	7
Septembre..	761,7	15,1	12,1	17,9	7,0	18	23,0	12	90	75,5	17	0	0	0	10	0	2	3	26	13	19	13	4
Octobre....	754,4	9,7	7,5	12,0	2,5	24,27	18,0	29	91	146,5	23	0	0	0	2	1	14	6	36	4	18	8	4
Novembre..	763,3	8,3	6,7	10,0	- 0,5	21	12,0	16	94	53,4	14	0	1	0	10	3	10	18	29	2	12	5	1
Décembre..	761,5	3,1	1,1	5,2	- 7,5	25	11,5	15	90	46,4	14	0	9	0	4	7	14	13	14	7	21	10	3
Année.....	760,28	9,45	7,20	11,67	- 7,5	25 déc.	30,5	28 mai	88,1	550,6	152	0	41	0	143	80	143	79	165	165	254	118	55

ER-HASTELLIC (Sémaphore).

Longitude 5°36′ W. — Latitude 46°54′. — Altitude 38m,4.

Année 1892.	Pression barométrique moyenne.	Température. Moy.	Moyennes des min.	Moyennes des max.	Minim. absolu.	Dates.	Maxim. absolu.	Dates.	Humidité relative.	Pluie. Hauteur en millim.	Pluie. Nombre de jours	Nombre de jours de neige.	de gelée.	d'orage.	Nombre de fois que le vent a été N	NE	E	SE	S	SW	W	NW	Calme.
Janvier....	757,5	5,0	2,7	7,5	- 3,8	12	11,2	23	86	51,4	6	0	6	0	12	22	14	7	2	8	8	19	1
Février....	754,5	7,4	5,2	9,9	- 1,0	17	13,2	26	86	70,6	14	1	1	0	9	12	4	7	15	12	12	16	0
Mars.....	756,9	5,3	2,1	8,9	- 5,0	4	16,6	19	80	12,0	3	1	8	0	14	19	30	11	4	5	5	4	1
Avril.....	758,7	9,8	5,8	14,4	2,0	15,16	21,0	8,9	81	9,0	3	0	0	0	17	7	12	7	5	7	4	27	4
Mai.....	758,7	13,0	9,2	17,7	3,7	1	24,0	30	83	45,0	5	0	0	1	13	10	15	9	9	5	11	20	1
Juin.....	759,8	15,2	12,1	19,1	8,4	16	25,2	8,28	82	21,0	5	0	0	0	7	12	8	1	5	14	9	29	5
Juillet.....	759,1	17,4	13,0	22,4	10,0	19	28,0	2	81	11,0	3	0	0	0	11	9	15	4	5	9	14	24	2
Août.....	758,7	17,9	14,1	22,3	11,6	6	27,2	22	75	14,0	7	0	0	0	15	5	6	3	7	16	15	25	1
Septembre..	760,4	16,0	12,4	20,2	9,0	29	25,6	19	81	21,0	7	0	0	0	10	9	7	7	7	10	12	26	2
Octobre....	752,8	10,6	7,6	14,3	3,0	20	20,0	4	80	154,0	20	0	0	0	8	19	8	4	10	5	17	22	0
Novembre..	759,4	11,0	8,2	14,3	3,8	8	17,8	2	87	66,0	11	0	0	0	12	6	11	10	19	10	8	11	3
Décembre..	759,1	6,5	4,4	9,1	- 2,0	31	14,4	2,3	92	17,0	6	0	4	0	11	11	23	16	3	9	10	10	0
Année.....	757,97	11,26	8,07	15,01	- 5,0	4 mars	28,0	2 juillet	82,8	492,0	90	2	19	1	139	141	153	86	91	110	125	233	20

ERNÉE (M. J. Gougis).

Longitude 3° 16′ W. — Latitude 48° 18′. — Altitude 134m.

Année 1892.	Pression barométrique moyenne.	Température. Moy.	Moyennes des min.	Moyennes des max.	Minim. absolu.	Dates.	Maxim. absolu.	Dates.	Humidité relative.	Pluie. Hauteur en millim	Pluie. Nombre de jours.	Nombre de jours de neige.	de gelée.	d'orage.	Nombre de fois que le vent a été N	NE	E	SE	S	SW	W	NW	Calme.
Janvier.....	748,0	2,9	0,6	5,6	- 7,7	11	11,7	30	90	28,5	19	5	15	0	6	14	6	12	2	24	13	16	0
Février.....	745,4	4,7	2,3	8,2	- 6,0	17	12,2	27	87	108,5	19	5	6	1	8	16	5	18	8	11	9	12	0
Mars.....	748,4	4,4	0,7	9,3	- 5,9	5	18,5	21	73	34,8	15	7	14	0	9	36	16	10	2	8	2	10	0
Avril.....	749,6	9,9	4,6	16,2	- 2,7	15	24,3	5	72	61,3	16	5	3	2	9	30	10	6	1	7	5	22	0
Mai.....	750,3	13,6	7,7	20,5	0,5	7	27,5	30	69	23,0	16	0	0	5	7	29	10	14	4	12	3	14	0
Juin.....	751,3	15,4	10,7	21,1	4,1	16	32,8	28	74	42,1	14	0	0	2	7	19	2	6	0	19	13	24	0
Juillet.....	750,5	16,8	11,7	23,2	5,4	22	28,9	11	74	34,9	14	0	0	6	1	8	2	1	0	10	3	6	0
Août.....	749,8	17,6	12,6	23,9	7,6	12	33,1	16	75	17,1	8	0	0	4	14	10	6	7	7	21	1	27	0
Septembre..	751,7	14,4	9,7	20,3	3,3	6	26,5	12	81	45,7	16	0	0	3	12	9	3	15	8	22	1	20	0
Octobre....	744,0	8,3	5,3	12,5	- 1,3	20	17,4	29	88	184,7	25	0	1	2	6	20	3	5	6	18	7	8	0
Novembre..	751,7	8,1	6,0	11,0	- 1,5	28	15,9	15	93	41,7	21	0	1	0	6	12	13	29	4	14	3	9	0
Décembre..	750,4	2,3	0,0	5,3	- 9,7	30	11,7	2,3	87	69,6	13	4	15	1	6	14	23	8	2	17	5	18	0
Année.....	749,26	9,87	5,99	14,77	- 9,7	30 déc.	33,1	16 août	80,3	691,9	196	26	55	26	.	.	.	.	.	.	.	.	.

ÉVREUX (École Normale).

Longitude 1° 1′ W. — Latitude 49° 2′. — Altitude 68m,2.

Année 1892.	Pression barométrique moyenne.	Température. Moy.	Moyennes des min.	Moyennes des max.	Minim. absolu.	Dates.	Maxim. absolu.	Dates.	Humidité relative.	Pluie. Hauteur en millim.	Pluie. Nombre de jours.	Nombre de jours de neige.	de gelée.	d'orage.	Nombre de fois que le vent a été N	NE	E	SE	S	SW	W	NW	Calme.
Janvier....	753,8	2,6	.	.	-13,0	12	14,5	30	87	.	.	0	19	0	2	5	8	6	14	9	37	12	0
Février....	751,4	4,5	.	.	- 8,0	17	14,0	20,23	83	.	.	0	5	0	11	15	6	10	3	8	23	18	0
Mars.....	754,8	3,7	.	.	-10,0	5	19,0	19	87	.	.	5	15	1	17	20	7	19	4	14	4	8	0
Avril.....	755,3	9,8	.	.	- 3,0	1	26,5	11	89	.	.	0	1	0	3	21	4	7	3	2	7	43	0
Mai.....	756,0	14,3	.	.	- 4,5	7	32,3	25	.	.	.	0	3	1	11	17	12	5	7	14	15	12	0
Juin.....	756,7	16,0	.	.	3,5	16	34,0	28	92	.	.	0	0	2	3	18	1	5	3	19	22	19	0
Juillet.....	756,2	17,4	.	.	.	.	.	.	92	.	.	0	0	1	3	11	0	7	2	10	37	23	0
Août.....	755,5	17,8	.	.	4,0	12	35,0	16	95	.	.	0	0	0	0	12	0	12	0	30	1	38	0
Septembre..	757,1	14,6	.	.	1,0	6,7	.	.	96	.	.	0	0	2	6	8	0	11	1	37	2	25	0
Octobre....	749,5	8,8	.	.	0,0	21	23,2	28	87	.	.	0	0	0	4	11	5	6	5	35	19	8	0
Novembre..	757,8	8,4	.	.	.	.	.	.	82	.	.	0	.	0	6	6	4	19	7	20	8	20	0
Décembre..	756,5	1,3	.	.	.	.	.	.	.	.	.	.	.	0	12	21	15	6	1	5	15	18	0
Année.....	755,05	9,93	.	.	.	.	.	.	.	.	.	.	.	.	78	165	62	113	50	203	190	244	0

FOIX (École Normale).

Longitude 0°44′ W. — Latitude 45°58′. — Altitude 433m.

Année 1892.	Pression barométrique moyenne.	Température. Moy.	Moyennes des min.	Moyennes des max.	Minim. absolu.	Dates.	Maxim. absolu.	Dates.	Humidité relative.	Pluie. Hauteur en millim.	Nombre de jours.	Nombre de jours de neige.	de gelée.	d'orage.	Nombre de fois que le vent a été N	NE	E	SE	S	SW	W	NW	Calme.
Janvier	721,0	4,6	0,3	9,8	- 6,0	6	17,0	17	76	27,5	10	3	10	0	8	4	0	4	7	6	5	17	42
Février	719,5	5,1	0,4	10,8	- 5,5	18	17,0	19	73	149,5	14	4	14	0	7	0	2	5	9	4	6	36	18
Mars.....	719,8	5,9	0,6	12,6	- 8,0	5	26,0	27	80	60,0	12	5	13	0	9	3	1	3	6	0	5	17	49
Avril.....	721,9	10,1	5,2	16,3	0,1	19	24,5	5	73	85,2	12	2	0	0	10	7	7	5	5	6	11	39	0
Mai.....	723,3	14,1	8,2	20,9	- 1,0	2	29,8	14	74	101,5	12	0	1	0	20	5	7	0	6	2	3	11	39
Juin.....	724,7	18,1	12,9	24,4	9,5	7	32,5	28	75	44,1	10	0	0	3	14	8	4	3	4	4	11	42	0
Juillet.....	724,1	19,2	13,8	25,3	7,3	23	32,7	11	76	73,8	11	0	0	2	6	8	4	1	4	6	7	19	38
Août.....	724,3	19,0	13,6	25,7	8,5	26	35,3	16	81	111,0	9	0	0	2	9	10	3	6	6	5	16	38	0
Septembre..	725,5	16,6	10,9	23,6	5,0	7,9	29,8	19	81	54,5	6	0	0	0	4	1	0	0	1	3	7	32	12
Octobre....	720,0	11,3	5,8	17,7	- 2,5	20	25,2	30	76	31,5	6	0	2	0	2	3	6	15	15	8	9	35	0
Novembre..	725,4	8,6	4,1	14,3	- 2,1	30	18,3	13	81	65,3	6	0	5	1	9	3	7	2	5	14	5	15	30
Décembre..	723,6	3,4	- 1,0	8,5	- 5,3	30	13,1	13	79	63,0	11	3	17	0	6	22	3	30	14	16	0	2	0
Année.....	722,76	11,33	6,23	17,49	- 8,0	5 mars	35,3	16 août	77,1	866,9	119	17	62	8	104	74	44	74	82	74	85	303	258

GAP (École Normale).

Longitude 3°45′ E. — Latitude 44°34′. — Altitude 739m,2.

Année 1892.	Pression barométrique moyenne.	Température. Moy.	Moyennes des min.	Moyennes des max	Minim. absolu.	Dates.	Maxim. absolu.	Dates.	Humidité relative.	Pluie. Hauteur en millim.	Nombre de jours.	Nombre de jours de neige.	de gelée.	d'orage.	Nombre de fois que le vent a été N	NE	E	SE	S	SW	W	NW	Calme.
Janvier....	694,9	1,0	- 4,6	7,0	-17,0	10	12,5	1	71	46,7	5	4	28	0	7	3	2	0	5	10	13	2	51
Février....	693,0	2,1	- 4,1	8,6	-12,0	18	13,0	23,24,29	71	97,3	12	4	29	0	24	1	2	1	2	3	0	0	54
Mars.....	694,0	2,6	- 4,5	10,8	- 9,5	6	18,0	24	75	51,0	9	4	26	0	21	6	0	0	2	0	6	0	58
Avril.....	695,1	9,8	3,4	17,3	0,5	4	23,5	5,24,25	70	57,5	6	0	0	0	5	2	1	1	5	0	1	2	73
Mai.....	697,9	13,1	4,2	22,8	- 5,0	1	30,0	26,27	69	84,1	8	0	3	3	0	0	4	0	3	0	6	0	80
Juin.....	698,4	16,8	8,0	26,5	5,0	11	31,5	29	83	42,1	5	0	0	0	0	0	0	0	0	0	0	1	89
Juillet.....	699,0	17,8	9,7	27,4	6,5	15	34,0	9	78	54,8	8	0	0	0	3	2	0	1	0	0	3	0	84
Août.....	699,7	18,1	10,3	27,4	6,7	28	34,5	17	59	43,2	6	0	0	0	29	0	9	0	23	0	4	0	28
Septembre..	.	15,3	7,6	24,6	2,5	10	30,4	19	60	43,0	5	0	0	0	30	0	7	0	19	0	0	0	34
Octobre....	.	8,1	2,1	15,6	- 5,5	23	22,0	30	72	172,5	13	0	10	0	16	1	3	0	0	0	0	2	71
Novembre..	.	6,4	1,1	12,5	- 8,0	30	17,0	9	74	93,0	12	0	9	2	18	0	10	0	0	0	0	0	62
Décembre..	.	- 1,2	- 6,8	5,3	-11,0	31	10,0	18,19	71	31,0	4	4	31	0	35	0	0	0	0	0	0	0	58
Année.....	.	9,16	2,20	17,15	-17,0	10 janv.	34,5	17 août	71,1	816,2	93	16	136	5	188	15	38	3	59	13	33	7	742

GIROMAGNY (École primaire supérieure).

Longitude 4°29′ E. — Latitude 47°45′. — Altitude 484m.

Année 1892.	Pression barométrique moyenne.	Température. Moy.	Moyennes des min.	Moyennes des max.	Minim. absolu.	Dates.	Maxim. absolu.	Dates.	Humidité relative.	Pluie. Hauteur en millim.	Nombre de jours.	Nombre de jours de neige.	de gelée.	d'orage.	Nombre de fois que le vent a été N	NE	E	SE	S	SW	W	NW	Calme.
Janvier.....	717,4	- 0,8	- 4,0	2,6	- 9,0	12	12,0	24	93	.	.	3	24	0	0	0	14	0	23	6	29	2	19
Février	715,0	2,5	- 1,3	7,1	-12,5	18	14,7	24	89	.	.	3	14	0	6	11	11	0	4	9	43	2	1
Mars.....	717,4	2,4	- 2,2	7,9	-10,0	6	17,2	22	83	.	.	2	22	1	3	10	33	3	16	9	11	2	6
Avril.....	718,4	9,0	3,6	15,4	- 2,6	20	24,0	6	75	.	.	2	7	2	1	7	24	1	22	19	11	1	0
Mai.....	720,1	13,0	7,1	19,6	- 1,5	7	30,6	28	76	.	.	1	1	2	0	6	21	2	21	10	33	0	0
Juin.....	721,0	15,6	10,6	21,4	6,5	19	28,2	28	85	.	.	0	0	5	0	0	19	1	13	12	45	0	0
Juillet.....	720,5	17,2	11,5	23,9	7,0	1	30,0	10,11	82	.	.	0	0	3	0	5	27	1	19	1	38	0	2
Août.....	720,8	18,7	12,8	25,3	4,8	1	33,5	19	82	.	.	0	0	0	1	3	14	3	5	16	39	0	6
Septembre..	722,3	15,9	10,5	22,4	.	.	.	.	83	.	.	0	0	3	0	1	19	1	21	3	24	0	3
Octobre....	716,0	8,6	4,5	14,0	- 3,0	21	24,8	1	88	.	.	3	4	1	0	4	15	10	18	16	29	1	0
Novembre .	722,5	6,9	3,3	11,5	- 4,0	28	21,0	16	88	.	.	1	7	0	0	10	28	3	12	7	29	0	1
Décembre..	719,5	- 1,3	- 5,0	3,5	-12,0	27,31	12,5	16	91	.	.	1	30	0	1	0	18	1	12	8	26	2	5
Année.....	719,24	8,98	4,28	14,55	-12,5	18 févr.	33,5	19 août.	84,6	.	.	16	109	17	.	.	.	.	.	.	.	.	.

GRENOBLE (École Normale).

Longitude 3°23′ E. — Latitude 45°12′. — Altitude 218m.

Année 1892.	Pression barométrique moyenne.	Température. Moy.	Moyennes des min.	Moyennes des max.	Minim. absolu.	Dates.	Maxim. absolu.	Dates.	Humidité relative.	Pluie. Hauteur en millim.	Pluie. Nombre de jours.	Nombre de jours de neige.	de gelée.	d'orage.	Nombre de fois que le vent a été N	NE	E	SE	S	SW	W	NW	Calme.
Janvier	741,5	0,9	- 3,2	5,3	-11,0	16	12,0	31	93	21,6	7	6	21	0	8	6	30	18	7	3	4	17	0
Février	738,8	3,8	- 1,4	9,7	-14,0	18	17,0	21	86	116,5	13	4	17	0	14	10	19	11	10	4	5	14	0
Mars.....	740,0	4,3	- 1,0	10.5	- 8,0	7,8	19,0	24	84	23,4	9	5	20	0	17	7	15	10	7	2	5	30	0
Avril	741,0	10,8	4,5	17,6	- 1,0	2	25,0	3	79	22,2	8	2	1	1	37	11	7	3	0	2	4	26	0
Mai.....	742,3	14,3	6,9	21,7	0,0	7	33,0	26	77	67,5	9	0	0	0	22	11	9	11	2	2	8	28	0
Juin.....	743,1	18,8	.	26,1	10,0	20	34,2	28	84	140,7	12	0	0	4	23	4	5	0	3	4	6	45	0
Juillet.....	742,9	19,4	11,8	27,2	8,0	24,26	33,0	11	79	212,3	9	0	0	4	23	5	9	7	2	0	3	44	0
Août	743,7	19,2	.	27,0	7,6	27	34,0	16,19	79	88,8	8	0	0	4	31	7	0	4	3	0	5	43	0
Septembre..	744,9	16,4	10,3	23,4	4,6	11	28,4	20	83	54,6	10	0	0	1	32	12	4	4	0	1	2	35	0
Octobre. ..	739,8	11,4	7,4	16,7	- 0,5?	23	27,4	30	80	139,0	16	0	1	1	23	7	11	5	3	14	1	29	0
Novembre..	743,9	7.9	4,1	12,8	.	.	18,4	1	87	77,0	10	0	.	0	15	16	26	10	5	8	2	8	0
Décembre ..	743,3	- 0,2	- 3,8	4,3	- 9,7	8	10,5	2	90	38,9	8	8	27	0	8	2	27	36	8	2	4	6	0
Année	742,27	10,58	4,97	16,86	-14,0	18 février.	34,2	28 juin	83,8	1002,5	119	25	.	15	253	98	162	119	50	42	49	325	0

GUÉRET (École Normale).

Longitude 0°28′ W. — Latitude 46°10′. — Altitude 453m.

Année 1892.	Pression barométrique moyenne.	Température. Moy.	Moyennes des min.	Moyennes des max	Minim. absolu.	Dates.	Maxim. absolu.	Dates.	Humidité relative.	Pluie. Hauteur en millim.	Pluie. Nombre de jours.	Nombre de jours de neige.	de gelée.	d'orage.	Nombre de fois que le vent a été N	NE	E	SE	S	SW	W	NW	Calme.
Janvier	718,6	2,7	0,7	5,2	- 8,0	5	11,3?	17	.	43,0	16		15	0	22	9	0	7	20	17	2	16	0
Février	716,8	3,5	0,0	7,3	- 9,5	18	13,3	1	85	22,0	13	4	11	0	13	1	19	22	3	7	3	8	11
Mars.....	718,0	3,6	- 0,2	7,9	-10.0	4,5	18,1	19	.	12,5	12	8	15	0	11	19	5	6	5	8	21	18	0
Avril	719,8	9,3	4,9	14,4	- 2,2	18	22,5	9	85	12,9	9	2	4	0	16	9	9	7	8	16	13	12	0
Mai.....	721,1	13,5	7,9	20,1	- 1,0	7	32,5	27	74	7,0	5	0	1	0	11	12	6	6	15	11	12	20	0
Juin.....	722,4	16,7	11,0	23,1	5,0	20	34,5	28	77	13,0	6	0	0	0	4	9	3	0	11	30	25	8	0
Juillet.. ..	721,6	17,6	12,4	23,6	8,0	22	30,5	27	79	90,1	11	0	0	5	9	27	3	2	4	22	22	4	0
Août.....	721,5	18,8	13,1	25,7	8,0	3	38,5	17	77	92,0	6	0	0	5	30	5	0	15	11	25	4	3	0
Septembre..	723,1	15.0	10,7	20,5	5,0	9,29	28,0	13	88	44,0	9	0	0	4	12	13	0	6	13	31	3	12	0
Octobre....	716,2	9,5	5,9	13,4	- 3,0	20	21,2	5	85	89,6	18	0	4	0	9	6	4	11	14	41	7	1	0
Novembre..	722,8	8,4	4,5	13,0	0,0	29	19,6	14	91	74,7	9	0	0	0	1	19	1	21	3	38	6	1	0
Décembre..	721,1	1,3	- 2,3	5,5	- 9,5	28	15,0	21	.	18,0	5	4	21	0	9	6	0	0	37	13	17	11	0
Année.....	720,25	9,99	5,72	14,98	-10,0	4, 5 mars	38,5	17 août	.	518,8	119	23	71	14	147	135	50	103	144	259	135	114	11

IZIEUX (M. Braemer).

Longitude 2°10′ E. — Latitude 45°28′. — Altitude 402m.

Année 1892.	Pression barométrique moyenne.	Température. Moy.	Moyennes des min.	Moyennes des max.	Minim. absolu.	Dates.	Maxim. absolu.	Dates.	Humidité relative.	Pluie. Hauteur en millim.	Pluie. Nombre de jours.	Nombre de jours de neige.	de gelée.	d'orage.	Nombre de fois que le vent a été N	NE	E	SE	S	SW	W	NW	Calme.
Janvier	.	2,0	- 1,6	5,7	- 7,3	16	14,4	31	81	35,5	15	5	19	0	3	18	4	3	14	27	14	5	5
Février	.	4,2	- 0,1	9,0	11,0	18	15,1	24	73	114,8	15	5	15	0	5	11	5	2	15	18	20	7	4
Mars.....	.	4,3	- 0,6	9,8	-10,0	5,6	21,7	27	72	42,5	16	8	17	0	2	15	2	5	18	25	16	6	4
Avril	.	9,9	4,2	17,1	- 1,5	17	25,0	4	69	50,8	12	1	5	2	7	13	2	4	16	21	10	10	7
Mai.....	.	14,0	7,6	21,5	0,5	8	32,7	27	65	56,5	11	0	0	4	4	9	0	5	25	18	14	10	8
Juin.... ..	.	17,8	12,0	25,2	8,3	8	33,8	28	71	107,2	12	0	0	6	5	11	3	7	12	20	17	6	9
Juillet.....	.	18,9	12,6	27,2	9,0	16	34,0	3,29	71	84,9	15	0	0	6	4	9	2	8	18	15	17	7	13
Août.....	.	19,4	12,9	27,6	8,3	4	37,2	16	68	96,8	9	0	0	4	1	12	0	6	29	23	10	7	5
Septembre..	.	15,9	10,3	23,1	2,8	10	29,8	13	76	83,6	10	0	0	2	5	17	0	7	25	16	8	7	5
Octobre....	.	10,8	6,3	16,1	- 1,0	19	23,0	1,30	74	80,5	17	0	3	1	3	15	0	3	23	38	6	3	2
Novembre..	.	8,0	4,6	12,2	- 2,1	30	19,5	15	87	89,8	13	0	3	0	4	13	5	6	24	23	10	1	4
Décembre..	.	0,8	- 2,2	4,1	- 9,5	29	12,1	2	87	24,8	8	6	22	0	3	14	1	0	17	20	18	2	18
Année	.	10,50	5,52	16,55	-11,0	18 février.	37,2	2, 16 août	74,5	867,7	155	25	84	25	46	157	24	56	236	264	160	71	84

LAGORD (École Normale).

Longitude 3°29′ W. — Latitude 46°11′. — Altitude 20m.

Année 1892.	Pression barométrique moyenne.	Température. Moy.	Moyennes des min.	Moyennes des max.	Minim. absolu	Dates.	Maxim. absolu.	Dates.	Humidité relative.	Pluie. Hauteur en millim.	Nombre de jours.	Nombre de jours de neige.	de gelée.	d'orage.	Nombre de fois que le vent a été N	NE	E	SE	S	SW	W	NW	Calme
Janvier	.	4,9	1,6	.	- 4,0	15	15,0	22	90	38,5	16	2	11	0	11	23	1	23	1	6	1	27	0
Février	.	6,5	2,7	11,0	- 4,8	17	16,2	29	88	61,4	12	1	5	0	11	7	1	26	5	11	14	12	0
Mars.....	.	6,3	1,5	11,7	- 5,8	5	22,0	19,25	76	22,7	6	0	9	0	23	12	14	7	7	9	7	7	7
Avril	.	11,4	5,9	17,7	0,2	15	25,0	10	80	20,1	6	0	0	1	15	17	1	8	3	19	3	22	2
Mai.....	.	14,4	8,7	21,1	0,3	2	30,7	30	82	7,1	5	0	0	1	14	22	7	14	5	10	9	11	1
Juin.....	.	18,0	12,6	24,5	9,0	25	35,0	28	77	14,8	6	0	0	1	19	6	0	0	9	19	27	10	0
Juillet.....	.	19,6	14,4	25,6	.	.	35,3	28	81	41,8	4	0	0	2	1	9	0	2	11	26	12	32	0
Août.....	.	19,8	14,1	25,8	10,0	13	35,0?	16	77	.	.	0	0	0	9	7	0	14	2	26	4	31	0
Septembre..	.	17,5	12,0	24,1	5,0	6	32,5	19	80	.	.	0	0	0	2	17	0	16	4	16	0	33	0
Octobre....	.	11,0	6,9	15,3	0,0	20,21	20,5	2,31	85	241,8	19	0	0	2	10	8	0	13	8	40	4	8	2
Novembre..	.	10,4	6,9	14,5	- 1,4	29	20,5	14	89	46,5	12	0	0	0	14	14	11	17	7	4	16	7	0
Décembre..	.	4,3	0,7	8,3	- 8,0	29	13,5?	12,15	89	49,2	12	0	11	0	23	21	1	5	9	6	5	21	2
Année.....	.	12,01	7,33	17,35	- 8,0	29 déc.	35,3	28 juill.	82,8	.	.	3	36	7	152	163	36	145	71	192	104	221	14

LANGRES (M. l'abbé Raclot).

Longitude 3°0′ E. — Latitude 47°52′. — Altitude 466m.

Année 1892.	Pression barométrique moyenne.	Température. Moy.	Moyennes des min.	Moyennes des max.	Minim. absolu.	Dates.	Maxim. absolu.	Dates.	Humidité relative.	Pluie. Hauteur en millim.	Nombre de jours.	Nombre de jours de neige.	de gelée.	d'orage.	Nombre de fois que le vent a été N	NE	E	SE	S	SW	W	NW	Calme.
Janvier	718,5	- 1,0	- 2,5	0,8	-10,5	21	6,4	24,30	93	66,8	19	8	23	0	9	8	8	29	12	48	41	22	9
Février	716,1	2,2	0,2	5,1	-11,6	18	11,2	23	86	98,4	21	9	12	0	14	16	4	24	25	35	35	20	1
Mars.....	718,3	2,0	- 1,2	5,8	- 9,4	5	16,2	28	77	48,8	14	7	17	1	10	38	23	25	28	19	25	15	3
Avril	719,6	9,4	5,1	14,1	- 2,0	20	21,8	5	62	23,0	11	4	5	1	21	25	11	9	4	19	34	29	28
Mai.....	721,3	13,3	8,9	18,2	- 1,6	7	30,2	28	60	24,6	10	2	1	5	18	30	13	17	27	17	45	17	2
Juin.....	722,3	15,8	12,4	19,7	7,6	14	29,2	28	70	44,9	15	0	0	4	15	17	14	9	17	28	51	28	1
Juillet.....	721,7	16,9	12,8	21,6	8,2	22	29,6	29	70	106,1	13	0	0	7	14	27	18	15	16	17	51	24	4
Août.....	722,1	18,8	14,6	24,5	8,0	3	34,6	17	65	33,5	8	0	0	4	17	10	2	9	48	27	43	29	1
Septembre..	723,3	14,6	11,5	19,8	- 4,6	7	26,2	13	78	64,1	12	0	0	4	15	6	7	11	38	31	36	29	7
Octobre....	716,8	7,9	5,6	11,2	- 2,2	19	19,6	1	84	182,0	22	2	1	2	11	19	5	28	44	45	29	12	0
Novembre..	723,6	6,4	5,0	8,2	- 0,7	30	17,4	1	94	55,7	17	0	3	1	3	12	11	27	49	28	23	17	10
Décembre..	720,6	- 1,9	- 3,9	0,6	- 9,9	26	7,1	19	92	88,1	15	8	14	0	10	29	13	25	24	34	23	22	6
Année	720,35	8,70	5,71	12,47	-11,6	18 févr.	34,6	17 août.	77,6	836,0	177	40	76	29	157	237	129	228	332	348	429	264	72

LAON (École Normale).

Longitude 1°17′ E. — Latitude 49°34′. — Altitude 176m,1.

Année 1892.	Pression barométrique moyenne.	Température. Moy.	Moyennes des min.	Moyennes des max.	Minim. absolu.	Dates.	Maxim. absolu.	Dates.	Humidité relative.	Pluie. Hauteur en millim.	Nombre de jours.	Nombre de jours de neige.	de gelée.	d'orage.	Nombre de fois que le vent a été N	NE	E	SE	S	SW	W	NW	Calme.
Janvier.....	743,6	0,8	- 2,3	4,4	-10,0	11	12,0	31	95	27,3	15	5	22	0	1	8	17	0	5	14	27	11	10
Février.....	741,0	3,0	- 0,5	6,8	-10,0	17	13,5	23	89	54,4	17	6	15	0	3	23	9	5	0	13	31	3	0
Mars.....	744,9	2,5	- 2,6	8,1	- 9,5	5	19,0	21	85	96,7	16	10	20	1	6	26	19	9	1	12	10	7	3
Avril.....	745,1	9,3	3,1	16,3	- 2,0	19	26,0	11	68	11,7	7	2	1	0	9	20	21	1	6	7	12	12	2
Mai.....	746,3	14,1	7,8	20,8	0,0	1,7	32,0	27	62	13,2	7	1	0	1	4	24	7	5	8	10	19	11	5
Juin.....	746,9	16,2	.	22,2	2,5	14	32,0	28	72	40,2	8	0	0	1	5	15	3	5	4	25	13	5	15
Juillet.....	746,3	17,3	.	23,8	7,0	20	30,5	3	74	73,1	10	0	0	0	3	19	11	2	2	22	9	17	8
Août.....	746,0	18,2	.	25,4	.	.	34,5	18	70	25,0	6	0	0	0	5	5	5	3	7	33	12	22	1
Septembre..	747,5	14,1	8,8	20,0	2,0	Souvent	28,0	13	81	77,4	11	0	0	1	4	8	4	11	8	23	22	10	0
Octobre....	740,3	8,2	4,2	12,3	- 2,5	18,27	19,0	28	87	90,4	19	1	5	0	2	9	6	7	15	31	14	4	5
Novembre..	.	7,1	3,7	9,9	- 3,0	23,24	15,0	2,3	95	44,5	15	0	4	0	2	10	25	8	4	15	14	0	12
Décembre..	.	- 0,3	- 4,0	3,9	-10,0	25	10,0	3,15,16	96	37,1	9	2	27	0	1	11	27	0	1	26	22	0	3
Année.....	745,23	9,21	4,40	14,49	-10,0	11 janvier. 17 février. 25 déc.	34,5	18 août.	81,2	591,0	140	27	94	4	45	178	154	56	61	231	205	104	04

LAVAL (École Normale).

Longitude 3°7′ W. — Latitude 48°4′. — Altitude 60m.

Année 1892.	Pression barométrique moyenne.	Température. Moy.	Moyennes des min.	Moyennes des max.	Minim. absolu.	Dates.	Maxim. absolu.	Dates.	Humidité relative.	Pluie. Hauteur en millim.	Pluie. Nombre de jours.	Nombre de jours de neige.	de gelée.	d'orage.	Nombre de fois que le vent a été N	NE	E	SE	S	SW	W	NW	Calme.
Janvier	755,3	3,4	0,7	6,6	- 8,2	12	12,4	30	87	26,2	15	5	15	0	13	9	4	3	1	9	13	19	22
Février	752,8	5,5	2,1	9,4	- 5,5	17	14,0	25	83	87,7	17	4	7	0	10	10	3	6	1	10	9	9	29
Mars.....	755,6	4,8	0,2	10,4	- 6,7	5	18,2	20	78	26,7	13	6	13	0	18	14	8	3	5	3	0	10	32
Avril	756,7	10,3	4,0	17,2	- 2,8	15	25,0	9	72	24,0	9	2	4	3	7	11	2	3	1	7	7	21	31
Mai.....	757,4	13,9	7,1	20,9	- 1,0	7	28,2	26,30	71	16,7	9	0	3	4	7	10	3	5	4	16	13	9	26
Juin.....	758,3	16,4	11,1	22,6	4,5	16	34,6	28	68	24,4	16	0	0	3	8	12	3	1	2	8	14	17	25
Juillet. ...	757,6	18,0	11,6	24,8	5,6	22	31,0	28	70	49,3	12	0	0	4	5	15	1	7	0	9	0	26	30
Août.....	757,0	18,8	13,0	25,4	8,0	12	35,7	16	66	15,6	7	0	0	2	1	4	4	3	5	17	8	14	37
Septembre..	758,8	15,6	9,6	22,5	3,4	7	27,0	18	70	41,7	9	0	0	1	11	1	2	2	7	13	15	11	28
Octobre....	751,2	9,5	5,5	14,0	2,0	20	19,2	19	84	166,9	25	0	2	1	9	5	1	9	8	20	7	6	28
Novembre.	758,9	8,5	5,3	11,8	- 1,8	28	16,8	3	89	42,3	18	0	2	0	0	11	21	9	3	11	15	14	6
Décembre..	757,9	2,4	- 1,4	6,0	-10,2	30	12,8	3	85	41,0	17	4	19	0	1	16	1	15	0	12	22	9	17
Année.....	756,46	10,59	5,73	15,97	-10,2	30 déc.	35,7	16 août	76,9	562,5	167	21	65	18	90	118	53	66	37	135	123	165	311

LESCAR (École Normale).

Longitude 3°46′ W. — Latitude 43°20′. — Altitude 160m.

Année 1892.	Pression barométrique moyenne.	Température. Moy.	Moyennes des min	Moyennes des max.	Minim. absolu.	Dates.	Maxim absolu.	Dates.	Humidité relative.	Pluie. Hauteur en millim.	Pluie. Nombre de jours.	Nombre de jours de neige.	de gelée.	d'orage.	Nombre de fois que le vent a été N	NE	E	SE	S	SW	W	NW	Calme.
Janvier	746,8	6,0	0,8	11,5	- 5,0	3	17,9	17	81	117,6	12	3	9	0	3	9	0	0	1	7	7	3	0
Février.....	745,1	6,3	0,8	12,4	- 4,5	15	19,8	28	79	156,0	13	0	11	0	0	2	0	0	0	3	11	12	1
Mars.....	744,8	7,3	1,5	14,2	- 7,5	5	23,0	17,26,27	79	83,7	12	5	7	0	5	8	3	1	0	13	23	3	6
Avril.....	747,8	10,8	4,7	18,3	- 1,0	17	26,5	4	82	102,9	14	1	2	4	2	9	2	3	1	5	35	3	0
Mai.....	748,5	14,4	7,7	22,2	- 0,1	2	32,7	27	85	77,6	6	0	1	1	0	6	1	0	2	11	29	13	0
Juin.....	749,3	19,2	.	26,7	.	.	38,0	28	78	41,9	8	0	0	3	8	7	9	1	0	7	41	15	2
Juillet.....	749,3	19,9	14,0	27,3	7,0	22,23	38,0	2	81	81,8	16	0	0	5	1	8	0	4	0	13	15	2	19
Août.....	749,2	20,6	14,4	28,1	9,0	25	41,2	16	74	196,0	10	0	0	0	2	8	2	8	1	4	40	1	27
Septembre..	750,8	17,9	12,1	25,6	4,0	5	33,0	19	79	70,0	6	0	0	0	4	18	8	0	0	0	1	8	0
Octobre....	744,3	12,3	.	.	- 3,0	21	.	.	90	273,1	17	0	4	0	1	4	1	6	6	2	35	4	0
Novembre..	750,4	10,3	5,0	16,6	- 2,0	21	25,0	15	83	58,7	15	0	2	0	0	8	18	6	2	16	34	6	0
Décembre..	749,2	5,2	0,3	11,5	- 6,0	30	19,0	19	83	147,4	10	0	15	0	13	21	13	10	2	4	22	3	2
Année.....	747,96	12,52	6,67	19,48	- 7,5	5 mars	41,2	16 août	81,2	1406,7	139	9	51	13	.	.	.	.	.	.	.	.	.

LIMOGES (École Normale).

Longitude 1°5′ W. — Latitude 45°50′. — Altitude 256m,5.

Année 1892.	Pression barométrique moyenne.	Température. Moy.	Moyennes des min.	Moyennes des max.	Minim. absolu.	Dates.	Maxim. absolu.	Dates.	Humidité relative.	Pluie. Hauteur en millim.	Pluie. Nombre de jours.	Nombre de jours de neige	de gelée.	d'orage.	Nombre de fois que le vent a été N	NE	E	SE	S	SW	W	NW	Calme.
Janvier	738,1	3,7	- 0,7	7,6	-12,0	5	13,2	17,18	88	71,2	17	6	20	0	7	17	2	12	2	25	2	8	18
Février.....	735,7	4,9	0,2	9,5	- 8,2	18	16,0	29	86	89,2	13	3	13	0	6	8	1	22	5	20	1	2	22
Mars.....	737,0	4,6	- 0,2	10,4	- 9,8	5	21,2	18	87	82,0	10	3	14	0	9	35	3	11	6	10	7	2	10
Avril.....	739,3	10,1	3,0	18,3	- 2,5	18	25,2	7	77	51,0	10	2	5	3	10	11	7	8	5	11	8	10	20
Mai.....	740,1	14,3	6,9	22,9	- 2,9	8	.	.	76	24,0	6	0	2	0	16	14	4	14	4	16	1	6	18
Juin.....	741,1	17,5	10,6	25,4	5,9	18	35,1	28	76	63,2	8	0	0	4	4	20	2	6	5	27	3	8	15
Juillet.....	740,5	18,9	11,2	27,7	4,1	22	34,9	11	78	85,0	10	0	0	5	4	14	1	7	4	38	4	8	13
Août.....	740,4	18,9	10,2	28,7	5,0	3,5,6,7	40,0	17	75	89,9	7	0	0	2	2	7	2	6	10	13	1	1	51
Septembre..	742,2	15,7	8,5	24,0	0,2	7	32,0	19	84	46,0	8	0	0	3	5	5	0	10	3	14	2	1	50
Octobre....	735,3	10,8	6,6	15,7	- 5,2	20	22,8	5	84	147,9	21	0	4	1	5	5	0	20	15	33	4	1	10
Novembre..	742,0	8,5	3,9	13,5	- 3,2	21,22	19,2	15	89	81,0	14	0	4	0	2	6	5	9	6	19	5	10	28
Décembre..	740,4	1,9	- 2,1	6,5	-10,1	31	11,8	20	90	51,0	9	3	23	0	4	10	2	7	4	6	2	4	54
Année.....	739,34	10,82	4,84	17,52	-12,0	5 janv.	40,0	17 août	82,5	880,5	133	17	85	18	74	152	29	132	69	232	40	61	309

LOCHES (École Normale).

Longitude 1°20′ W. — Latitude 47°8′. — Altitude 72m,7.

Année 1892.	Pression barométrique moyenne.	Température. Moy.	Moyennes des min.	Moyennes des max.	Minim. absolu.	Dates.	Maxim. absolu.	Dates.	Humidité relative.	Pluie. Hauteur en millim.	Nombre de jours.	Nombre de jours de neige.	de gelée.	d'orage.	Nombre de fois que le vent a été N	NE	E	SE	S	SW	W	NW	Calme.
Janvier	754,8	3,3	- 0,1	7,5	- 8,5	12	14,0	31	89	55,8	15	3	18	0	3	13	3	9	7	2	3	13	40
Février.....	752,0	5,4	1,1	10,0	?- 5,0	17	15,5	25,28	87	68,7	14	1	7	0	13	6	11	10	28	6	3	10	0
Mars.....	754,3	5,0	- 0,4	11,3	- 9,5	7	19,5	20	77	41,7	5	4	15	1	14	14	8	12	10	8	4	23	0
Avril.....	755,7	11,0	4,3	18,3	0,2	20	26,0	6	71	23,1	8	1	0	0	14	12	6	6	7	5	6	34	0
Mai.....	756,1	14,2	6,3	22,3	- 1,0	7	31,2	26	71	21,9	6	0	1	1	16	3	9	6	16	9	13	21	0
Juin.....	757,0	17,4	11,5	24,3	7,0	15,30	.	28	75	33,2	9	0	0	1	4	17	0	8	2	11	7	39	2
Juillet.....	756,3	18,2	11,3	26,3	5,0	22	32,5	9,11	79	120,0	12	0	0	5	7	16	4	6	6	9	12	33	0
Août	756,2	19,0	12,5	26,7	7,0	12	36,5	16	86	86,2	8	0	0	2	3	10	4	3	9	25	9	30	0
Septembre..	757,9	15,7	9,3	23,3	3,0	6,9,29	29,5	19	86	.	5	0	0	1	8	2	9	3	17	7	21	23	0
Octobre....	750,5	10,3	5,6	15,5	- 2,0	21	?24,5	28	86	225,7	22	0	2	0	11	15	3	9	20	16	7	12	0
Novembre..	758,5	9,1	6,1	14,1	0,0	28	21,0	4	87	36,9	15	0	0	0	6	8	17	14	15	4	12	14	0
Décembre..	757,4	1,7	- 2,0	6,3	- 9,5	30	16,5	12	87	18,4	8	2	21	0	12	18	4	12	8	7	1	10	21
Année	755,56	10,86	5,46	17,16	- 9,5	7 mars 30 dec.	36,5	16 août	81,8	.	.	11	64	11	111	134	78	98	145	109	98	262	63

LONS-LE-SAUNIER (École Normale).

Longitude 3°13′ E. — Latitude 46°40′. — Altitude 260m.

Année 1892.	Pression barométrique moyenne.	Température. Moy.	Moyennes des min.	Moyennes des max.	Minim. absolu.	Dates.	Maxim. absolu.	Dates.	Humidité relative.	Pluie. Hauteur en millim.	Nombre de jours.	Nombre de jours de neige.	de gelée.	d'orage.	Nombre de fois que le vent a été N	NE	E	SE	S	SW	W	NW	Calme
Janvier	737,8	1,1	- 2,3	6,0	?-10,2	16	14,1	31	74	49,5	18	8	21	0	11	14	2	4	14	14	12	9	13
Février	735,2	4,4	0,9	8,8	-10,2	18	14,4	23	74	124,3	18	4	10	0	11	10	7	1	19	28	9	2	0
Mars.....	737,1	4,3	- 0,2	9,9	- 8,9	7	19,5	28	73	70,3	15	7	15	0	21	12	5	8	17	7	16	7	0
Avril	737,9	10,3	5,1	16,6	- 1,6	20	24,5	8	71	49,1	15	2	3	4	8	12	6	12	4	6	21	8	13
Mai.....	739,6	14,2	7,5	21,6	- 0,8	7	31,7	26	63	42,4	9	0	1	1	21	8	11	5	6	5	32	5	0
Juin.....	739,7	17,9	12,6	24,1	8,3	21	31,8	28	73	83,4	15	0	0	2	11	14	7	7	7	18	16	10	0
Juillet	739,6	18,4	12,8	25,0	6,8	1	32,0	10	76	176,4	13	0	0	6	14	2	4	3	2	15	18	4	31
Août.....	740,0	19,7	14,1	26,5	7,3	4	36,5	17	71	56,4	9	0	0	3	10	27	4	7	9	12	18	6	0
Septembre..	741,5	16,6	11,8	22,3	3,2	10	28,0	20	79	81,3	12	0	0	1	2	7	1	2	6	7	3	2	30
Octobre....	735,4	10,8	6,8	15,5	- 3,1	21	25,3	30	78	196,2	20	1	3	0	10	8	1	11	28	22	9	4	0
Novembre..	742,4	7,9	4,5	11,5	- 3,0	26	18,1	13	86	56,5	11	0	6	1	2	0	0	2	7	5	6	2	66
Décembre..	740,1	- 0,1	- 2,7	2,9	-10,4	31	9,6	2,16	82	40,0	11	5	24	0	14	7	0	11	16	9	5	12	19
Année.....	738,86	10,46	5,91	15,89	-10,4	31 déc.	36,5	17 août	75,0	1025,8	166	27	83	18	.	.	.	.	.	.	.	.	.

LYON (Parc de la Tête d'Or).

Longitude 2°29′ E. — Latitude 45°46′. — Altitude 175m.

Année 1892.	Pression barométrique moyenne.	Température. Moy.	Moyennes des min.	Moyennes des max.	Minim. absolu.	Dates.	Maxim. absolu.	Dates.	Humidité relative	Pluie. Hauteur en millim.	Nombre de jours	Nombre de jours de neige.	de gelée.	d'orage.	Nombre de fois que le vent a été N	NE	E	SE	S	SW	W	NW	Calme.
Janvier	745,7	1,6	- 1,2	5,3	- 6,1	20	11,7	23	81	33,4	9	7	18	0	66	55	36	31	13	1	5	41	0
Février	743,0	5,4	1,6	9,8	- 9,0	18	16,1	24	72	73,6	16	5	12	0	47	24	23	20	38	18	29	33	0
Mars.....	744,5	5,1	0,2	10,8	- 7,0	6	21,5	28	70	35,0	10	11	16	1	60	28	28	23	41	16	11	41	0
Avril	745,3	11,0	5,1	17,8	- 0,2	19	24,5	4	62	23,0	15	2	1	2	67	56	19	11	16	8	6	57	0
Mai.....	746,7	14,7	7,8	22,4	0,2	3	32,6	27	54	38,4	11	0	0	4	89	40	13	22	26	5	10	43	0
Juin.....	747,5	18,7	13,4	26,0	9,2	9	33,0	28	59	42,0	18	0	0	6	98	29	16	10	26	5	7	49	0
Juillet.....	746,6	19,8	13,5	27,6	10,0	1	34,2	10	59	56,5	15	0	0	8	99	31	17	19	20	12	7	43	0
Août.....	747,2	20,3	13,9	27,9	9,6	4	36,0	16	58	57,0	10	0	0	5	80	25	25	25	55	10	12	26	0
Septembre..	748,8	16,8	11,3	24,1	4,6	10	29,8	20	71	64,9	14	0	0	6	83	39	10	20	47	4	2	35	0
Octobre ...	743,3	11,6	6,9	16,8	- 1,3	23	23,8	1	77	105,0	19	0	2	2	18	16	18	31	91	24	20	30	0
Novembre..	749,7	8,6	5,3	12,5	- 3,0	30	18,9	1	87	57,0	14	0	2	0	28	57	26	63	37	5	7	17	0
Décembre..	747,9	0,6	- 2,8	3,3	-10,5	31	10,3	2	86	24,2	13	8	22	0	81	67	17	16	23	5	11	28	0
Année	746,35	11,18	6,25	17,03	-10,5	31 déc.	36,0	16 août	69,7	610,6	164	33	73	34	816	467	238	291	433	113	127	443	0

LYON (Observatoire de Saint-Genis-Laval).

Longitude 2°27′ E. — Latitude 45°41′. — Altitude 299m.

Année 1892.	Pression barométrique moyenne.	Température. Moy.	Moyennes des min.	Moyennes des max.	Minim. absolu.	Dates.	Maxim. absolu.	Dates.	Humidité relative.	Pluie. Hauteur en millim.	Nombre de jours.	Nombre de jours de neige.	de gelée.	d'orage.	Nombre de fois que le vent a été N	NE	E	SE	S	SW	W	NW	Calme.
Janvier....	734,1	1,5	- 1,1	4,4	- 7,4	17	11,2	23	80	38,8	23	9	19	0	69	33	29	20	29	19	12	37	0
Février.....	731,7	4,6	1,6	8,4	- 9,4	18	14,5	24	70	89,6	20	3	9	0	55	9	17	30	53	22	13	33	0
Mars.....	733,1	4,4	0,7	9,4	- 7,5	6	21,8	28	66	41,9	22	7	14	0	68	14	17	33	43	16	13	44	0
Avril.....	734,2	10,6	5,9	16,3	0,4	19	22,7	4	61	24,2	18	2	0	3	68	20	18	24	17	18	25	50	0
Mai.....	735,7	14,8	9,1	21,2	0,5	2	32,2	27	57	32,2	12	0	0	6	77	20	15	23	41	10	15	47	0
Juin.....	736,6	18,6	13,7	25,0	10,3	20	32,4	28	59	53,7	18	0	0	10	81	21	12	20	26	17	20	43	0
Juillet.....	735,9	19,6	14,5	26,4	10,3	1	32,7	10,29	59	62,3	13	0	0	6	82	21	22	20	32	15	22	34	0
Août.....	736,5	20,5	15,3	27,3	9,8	3	36,4	17	56	54,2	12	0	0	5	64	17	16	31	53	21	10	36	0
Septembre..	737,9	17,0	12,5	22,8	6,4	7	30,2	20	63	72,3	12	0	0	4	71	18	12	22	51	16	16	34	0
Octobre....	732,1	11,3	7,8	16,2	- 0,6	21	23,4	1	70	72,2	17	0	1	1	29	5	16	21	88	43	22	24	0
Novembre..	738,5	8,3	6,1	11,7	- 1,6	30	17,4	14,15	87	64,7	22	0	3	0	47	24	28	31	41	24	16	29	0
Décembre..	736,4	0,1	- 2,1	2,8	- 9,1	31	10,1	2	85	24,0	17	7	22	0	71	23	15	12	38	27	20	42	0
Année.....	735,23	10,94	7,00	15,99	- 9,4	18 fév.	36,4	17 août	67,8	630,1	206	28	68	35	782	225	217	287	512	248	204	453	0

MACON (École Normale).

Longitude 2°30′ E. — Latitude 46°18′. — Altitude 204m,1.

Année 1892.	Pression barométrique moyenne.	Température. Moy.	Moyennes des min.	Moyennes des max.	Minim. absolu.	Dates.	Maxim. absolu.	Dates.	Humidité relative.	Pluie. Hauteur en millim.	Nombre de jours.	Nombre de jours de neige.	de gelée.	d'orage.	Nombre de fois que le vent a été N	NE	E	SE	S	SW	W	NW	Calme.
Janvier....	742,8	1,3	- 2,1	5,1	- 9,0	11	10,1	31	.	37,0	8	8	21	0	19	3	2	2	3	0	25	8	0
Février....	740,4	4,7	0,1	10,0	- 9,0	18	16,0	23	.	196,7	13	2	10	0	15	1	1	5	19	11	4	2	0
Mars.....	741,8	4,5	- 0,7	10,5	- 7,0	6,7	22,0	28	.	41,0	6	5	14	0	10	4	6	6	24	4	4	4	0
Avril.....	742,8	11,1	6,1	17,3	0,1	20	26,0	4	.	17,2	3	0	0	0	13	2	7	4	7	18	3	6	0
Mai.....	744,0	15,2	8,5	23,2	0,0	3	32,5	14	.	52,5	6	0	0	0	6	6	0	4	24	5	7	10	0
Juin.....	744,8	19,4	12,2	27,7	7,9	9	24,0	27	.	54,6	5	0	0	0	17	9	0	0	24	0	2	8	0
Juillet.....	744,0	19,7	12,3	28,1	9,0	9	33,0	9,30	.	.	.	0	0	2	34	7	0	0	6	0	1	14	0
Août.....	744,7	21,1	14,4	.	10,0	28	.	.	.	58,3	5	0	0	3	7	3	0	36	9	3	2	2	0
Septembre..	746,2	17,6	11,9	.	5,1	10	35,0	16,17	.	66,1	8	0	0	4	2	26	0	27	3	2	0	0	0
Octobre....	740,4	11,7	6,3	18,0	- 2,0	21	24,0	1	.	98,0	16	0	1	1	7	8	4	10	19	3	7	4	0
Novembre..	747,3	9,0	4,9	13,9	- 3,0	30	20,0	15	.	52,3	7	0	1	0	9	8	3	1	27	5	4	3	0
Décembre..	745,2	0,5	- 3,1	4,9	-11,0	27,29,30	9,5	3	.	24,0	8	5	22	0	18	15	0	13	7	3	0	6	0
Année.....	743,70	11,32	5,90	17,68	-11,0	27,29,30 déc.	.	.	.	.	.	20	69	10	.	.	.	.	.	.	.	.	.

LE MANS (École Normale).

Longitude 2°8′ W. — Latitude 48°1′. — Altitude 86m,9.

Année 1892.	Pression barométrique moyenne.	Température. Moy.	Moyennes des min.	Moyennes des max.	Minim. absolu.	Dates.	Maxim. absolu.	Dates.	Humidité relative.	Pluie. Hauteur en millim.	Nombre de jours.	Nombre de jours de neige.	de gelée.	d'orage.	Nombre de fois que le vent a été N	NE	E	SE	S	SW	W	NW	Calme.
Janvier....	752,9	3,0	0,6	5,8	- 8,6	12	10,5	24	86	14,6	16	3	12	0	7	6	14	3	7	12	24	5	15
Février....	750,3	5,3	2,4	9,0	- 6,7	17	14,5	25	81	50,7	17	3	3	0	8	9	5	0	12	6	2	12	33
Mars.....	753,1	4,9	0,7	9,8	- 7,5	4	18,5	20	73	43,3	11	2	14	0	3	32	19	5	1	7	5	7	14
Avril.....	754,2	11,0	5,4	17,7	1,5	1,27	25,1	7,8,10	69	22,3	9	2	0	2	16	5	8	5	3	7	12	10	24
Mai.....	754,7	14,0	7,6	21,5	4,0	7	30,6	27	67	23,0	4	0	1	2	4	16	7	3	8	10	5	9	31
Juin.....	755,5	16,9	11,7	23,1	7,1	14	34,6	28	86	17,2	11	0	0	1	6	19	5	0	2	11	20	15	12
Juillet....	754,6	18,6	11,6	25,2	5,3	2	31,2	28	77	46,4	6	0	0	1	11	9	15	3	5	9	14	7	20
Août.....	754,7	19,2	13,7	26,1	9,5	4	37,9	18	80	37,9	6	0	0	0	6	3	25	1	10	6	34	6	2
Septembre..	756,5	15,7	10,0	22,6	3,5	9	27,1	12	77	24,9	8	0	0	0	11	6	15	2	9	11	30	5	1
Octobre....	748,8	9,4	6,5	14,1	0,0	20,21	19,4	29	86	133,8	20	0	0	1	1	5	7	0	9	19	21	2	29
Novembre..	756,6	8,8	6,2	12,0	1,0	20	16,8	15	90	28,0	9	0	0	0	2	5	2	7	6	9	9	3	47
Décembre..	755,2	2,3	0,0	5,7	-10,8	30	14,0	3	83	25,0	8	1	0	0	6	18	5	1	0	10	3	4	46
Année.....	753,93	10,76	6,37	16,05	-10,8	30 déc.	37,9	18 août	79,1	467,1	125	11	30	7	70	144	127	30	72	117	179	85	274

MARSEILLE (Observatoire).

Longitude 3° 3′ E. — Latitude 43° 17′. — Altitude 75m.

Année 1892.	Pression barométrique moyenne.	Température. Moy.	Moyennes des min.	Moyennes des max.	Minim. absolu.	Dates.	Maxim. absolu.	Dates.	Humidité relative.	Pluie. Hauteur en millim.	Pluie. Nombre de jours.	Nombre de jours de neige.	de gelée.	d'orage.	Nombre de fois que le vent a été N	NE	E	SE	S	SW	W	NW	Calme
Janvier	751,7	7,0	3,5	12,0	- 3,1	4	17,2	30	68	52,2	7	0	6	0	4	26	40	8	2	5	20	77	3
Février	750,2	7,8	3,8	13,2	- 5,0	18	18,4	22	69	73,9	12	1	5	1	3	23	27	21	5	18	18	58	1
Mars	752,0	7,8	3,2	13,2	- 2,0	4	21,2	27	65	100,0	8	1	5	0	0	18	38	19	15	16	15	65	0
Avril	752,4	13,0	7,3	19,2	2,1	20	23,3	9	62	18,5	5	0	0	0	0	37	17	11	1	28	26	59	1
Mai	754,4	16,4	10,1	23,0	1,1	8	31,5	26	64	18,6	5	0	0	2	0	19	9	23	9	39	37	48	0
Juin	755,0	20,7	13,8	26,7	10,1	20	30,2	26	64	14,3	2	0	0	1	0	19	9	13	9	40	56	39	0
Juillet	754,2	22,2	15,7	28,8	11,7	23	33,8	31	61	10,6	3	0	0	2	1	22	7	13	16	28	54	43	1
Août	755,2	21,6	15,8	28,3	10,3	4	34,1	18	68	48,2	4	0	0	5	0	37	1	23	15	48	30	28	3
Septembre	756,4	18,9	13,6	25,9	8,1	11	29,4	3	67	33,0	3	0	0	0	2	40	7	12	14	28	25	51	1
Octobre	752,0	14,1	10,1	19,5	1,1	20	23,8	6	73	302,4	7	0	0	2	0	30	30	28	11	11	20	56	0
Novembre	757,4	11,8	8,2	16,7	1,1	30	21,5	5	83	140,9	8	0	0	1	0	32	55	24	4	13	15	33	2
Décembre	754,4	5,5	0,9	11,5	- 5,5	9	17,0	17	75	0,8	1	1	10	0	5	72	17	3	2	3	28	49	3
Année	753,78	13,90	8,83	19,83	- 5,5	9 déc.	34,1	18 août	68,3	813,4	65	3	26	14	.	.	.	.	.	.	.	.	.

MELUN (École Normale).

Longitude 0° 19′ E. — Latitude 48° 33′. — Altitude 66m,7.

Année 1892.	Pression barométrique moyenne.	Température. Moy.	Moyennes des min.	Moyennes des max.	Minim. absolu.	Dates.	Maxim. absolu.	Dates.	Humidité relative.	Pluie. Hauteur en millim.	Pluie. Nombre de jours.	Nombre de jours de neige.	de gelée.	d'orage.	Nombre de fois que le vent a été N	NE	E	SE	S	SW	W	NW	Calme
Janvier	751,5	1,2	- 1,5	4,2	-16,0	12	11,4	30	90	13,5	9	3	17	0	6	10	1	19	8	33	7	9	0
Février	751,9	4,0	0,4	8,1	-10,0	18	14,8	25	86	48,7	9	1	10	0	15	11	2	5	9	13	17	15	0
Mars	751,9	3,7	- 1,3	9,8	- 8,6	6	20,5	21	79	49,6	11	4	15	1	10	16	17	7	5	14	6	18	0
Avril	755,3	10,2	3,1	18,2	- 4,0	19	26,5	4	69	13,9	8	2	5	0	21	20	6	7	1	16	3	16	0
Mai	756,3	14,7	6,6	23,2	- 2,0	8	33,0	25,26,27	63	5,0	5	0	2	1	12	11	3	8	11	21	9	18	0
Juin	757,0	16,9	10,6	24,2	5,0	16	35,0	28	72	61,2	7	0	0	2	5	9	5	6	6	9	22	27	1
Juillet	756,4	18,2	11,9	25,6	7,0	23	33,0	3	70	100,6	11	0	0	6	10	18	7	4	6	17	6	21	4
Août	756,1	19,1	12,4	26,6	6,5	3	37,0	18	73	48,3	6	0	0	0	7	12	3	4	12	33	7	15	0
Septembre	757,9	15,5	9,2	22,7	2,5	7	30,0	13	79	25,7	10	0	0	1	8	8	5	11	6	27	5	20	0
Octobre	751,0	9,3	5,3	14,4	- 1,0	19,21	18,5	4,5	88	131,7	21	0	2	1	7	9	5	9	17	18	20	8	0
Novembre	758,7	8,5	5,4	12,8	0,0	Souvent	19,5	5	91	49,1	10	0	0	0	1	3	19	13	10	23	11	8	2
Décembre	757,2	0,7	- 2,0	4,3	-12,0	30	12,5	16	91	43,5	12	4	17	0	7	20	10	1	6	20	16	13	0
Année	755,60	10,17	5,01	16,18	-16,0	12 janv.	37,0	18 août	79,3	590,8	119	14	68	12	109	147	83	94	97	244	129	188	7

MENDE (École Normale).

Longitude 1° 10′ E. — Latitude 44° 31′. — Altitude 730m,9.

Année 1892.	Pression barométrique moyenne.	Température. Moy.	Moyennes des min.	Moyennes des max.	Minim. absolu.	Dates.	Maxim. absolu.	Dates.	Humidité relative.	Pluie. Hauteur en millim.	Pluie. Nombre de jours	Nombre de jours de neige.	de gelée.	d'orage.	Nombre de fois que le vent a été N	NE	E	SE	S	SW	W	NW	Calme.
Janvier	696,1	2,3	.	.	.	.	.	.	79	62,0	11	4	20	0	14	8	1	2	9	3	15	12	29
Février	693,9	2,8	.	.	.	.	.	.	71	99,8	11	2	17	0	18	4	3	3	28	5	5	0	21
Mars	695,0	2,6	.	.	.	.	.	.	74	31,4	15	6	23	0	21	0	4	5	24	2	1	6	0
Avril	.	.	.	.	.	.	.	.	.	.	.	.	.	.	10	3	1	5	3	0	4	4	0
Mai	698,8	12,8	.	.	.	.	.	.	61	45,5	6	0	2	0	12	0	0	3	16	5	5	0	52
Juin	700,1	16,7	.	.	.	.	.	.	71	41,5	8	0	0	1	5	6	0	3	21	14	10	20	11
Juillet	700,0	18,2	.	.	.	.	.	.	73	17,5	11	0	0	3	16	0	0	0	2	9	4	9	53
Août	700,5	18,4	.	.	.	.	.	.	68	164,7	5	0	0	2	0	0	4	11	4	0	0	3	71
Septembre	701,5	15,0	.	.	.	.	.	.	73	8,4	2	0	0	0	19	0	0	0	19	0	24	1	27
Octobre	694,6	9,4	.	.	.	.	.	.	76	131,7	16	0	8	1	10	0	0	2	33	17	8	9	14
Novembre	700,4	7,3	.	.	.	.	.	.	81	53,3	10	0	13	0	16	0	0	11	30	4	0	5	24
Décembre	697,7	0,2	.	.	.	.	.	.	81	14,0	7	6	31	0	44	1	0	0	9	0	19	1	19
Année	697,98	9,51	.	.	.	.	.	.	.	.	.	.	.	.	.	.	.	.	.	.	.	.	.

METTRAY (Commission météorologique).

Longitude 1°41′ W. — Latitude 47°27′. — Altitude 94m,3.

Année 1892.	Pression barométrique moyenne.	Température. Moy.	Moyennes des min.	Moyennes des max.	Minim. absolu.	Dates.	Maxim. absolu.	Dates.	Humidité relative.	Pluie. Hauteur en millim.	Pluie. Nombre de jours.	Nombre de jours de neige.	de gelée.	d'orage.	Nombre de fois que le vent a été N	NE	E	SE	S	SW	W	NW	Calme.
Janvier	752,4	2,2	- 0,2	5,3	- 9,6	12	11,0	30	.	29,6	12	5	17	1	13	4	17	3	0	3	39	6	8
Février.....	750,0	4,8	1.6	8,9	- 5,1	17	14,1	25	87	91.0	16	2	8	0	20	4	14	7	8	3	26	5	0
Mars.....	752,2	4,4	- 0,6	9,4	- 6.8	4,5	19,2	26	76	56,9	14	7	14	1	16	12	32	4	6	1	13	5	4
Avril.....	753,1	10,9	5,2	17,4	- 0,6	17	24,8	9	73	15,0	9	1	2	0	24	9	14	2	2	3	19	17	0
Mai.....	754,1	13,8	7,5	21,5	0,1	7	29,8	26	69	13,2	6	0	0	4	20	8	15	7	15	5	14	8	1
Juin.....	755,0	16,3	11,6	21.9	5,7	14	34,6	28	71	49,6	9	0	0	1	23	5	14	0	10	9	22	7	0
Juillet.....	754,5	18,4	13,0	24,9	7,2	22	30,1	11	70	71,3	12	0	0	7	17	7	9	1	6	2	28	12	11
Août.....	753,8	19,3	14,5	25,5	9.0	12	38,9	16	75	52,3	13	0	0	3	18	6	10	2	9	8	30	10	0
Septembre..	755,5	15,7	9,9	22,4	3,9	9	28,3	25	81	39,7	9	0	0	2	15	2	14	5	13	4	30	7	0
Octobre....	748,4	10,0	6,4	14,1	0,1	21	22,4	31	89	180,7	23	0	0	1	13	6	13	2	11	6	37	5	0
Novembre..	756,3	8,7	6,0	11,8	0,5	28	16,9	4,14	90	27,8	12	0	0	0	7	1	16	5	14	1	11	3	32
Décembre..	755,0	1,6	- 1,4	5,0	- 9,6	30	11,8	3	.	19,5	10	5	20	0	12	8	34	0	0	8	20	11	0
Année.....	753,36	10,51	6,09	15,68	- 9,6	12 janv. 30 dec.	38,9	16 août.	.	696,6	145	20	61	20	198	72	202	38	94	53	289	96	56

MIRECOURT (École normale).

Longitude 3°48′ E. — Latitude 48°18′. — Altitude 297m.

Année 1892.	Pression barométrique moyenne.	Température. Moy.	Moyennes des min.	Moyennes des max.	Minim. absolu.	Dates.	Maxim. absolu	Dates.	Humidité relative.	Pluie. Hauteur en millim.	Pluie. Nombre de jours.	Nombre de jours de neige.	de gelée.	d'orage.	Nombre de fois que le vent a été N	NE	E	SE	S	SW	W	NW	Calme.
Janvier	733,9	- 0,8	- 4,1	3,2	-18,5	21	9,5	1	94	44,4	13	8	21	0	14	8	0	0	17	33	19	2	0
Février	731,0	2,4	- 0,9	6,8	-14,5	18	14,0	23	94	67,5	17	7	16	0	16	7	0	1	13	24	6	11	9
Mars.....	733,7	2,2	- 3,3	8,1	-12,8	6	18,0	25,27,28	89	18,2	9	6	26	1	12	31	2	0	18	18	3	5	4
Avril	734,4	9,9	2,5	15,9	- 4,5	17	25,0	5.6	76	12,5	[illegible]	2	5	0	19	22	0	1	6	13	10	19	0
Mai.....	735,7	14,6	.	21,5	- 3,0	8	33,0	28	72	15,0	9	0	2	3	18	17	1	6	22	17	7	5	0
Juin.....	736,3	16.5	9,7	22,6	7,0	Souvent	33,3	28	80	60,4	16	0	0	4	14	9	1	0	8	20	9	14	15
Juillet.....	736,1	18,0	10.3	24,4	5.8	2	31,5	29	77	83,9	10	0	0	5	17	17	4	3	9	19	9	10	5
Août.....	736,7	18,9	11.7	25,8	5,7	4	36,4	17	72	20,5	5	0	0	2	12	4	0	4	11	40	5	17	0
Septembre..	738,4	15,3	9,1	20,7	0.4	10	27,5	20	80	87,6	11	0	0	3	8	11	1	7	12	28	8	15	0
Octobre....	731,6	8,8	3,4	13,5	- 6,4	21	21,9	1	85	231,1	16	0	5	1	10	11	0	6	26	26	6	1	7
Novembre..	738,8	6,9	3,8	10,5	- 1,0	5,29	18,0	1	89	46,3	17	0	2	0	13	23	0	1	5	26	9	4	9
Décembre..	735,8	- 1,6	- 5,0	1,5	-14,3	29	8,0	16	94	24,0	6	4	26	0	25	6	0	0	14	25	8	15	0
Année.....	735,20	9,26	3,62	14,54	-18,5	21 janv.	36,4	17 août	83,5	711,4	135	27	103	19	178	166	9	29	161	289	99	118	49

MONTAUBAN (École Normale).

Longitude 0°59′ W. — Latitude 44°1′. — Altitude 97m.

Année 1892.	Pression barométrique moyenne.	Température. Moy.	Moyennes des min.	Moyennes des max.	Minim. absolu.	Dates.	Maxim. absolu.	Dates.	Humidité relative.	Pluie. Hauteur en millim.	Pluie. Nombre de jours.	Nombre de jours de neige.	de gelée.	d'orage.	Nombre de fois que le vent a été N	NE	E	SE	S	SW	W	NW	Calme.
Janvier	752,7	5,7	2,6	9,3	- 2,0	5	14,2	21	88	46,9	9	4	8	0	1	0	5	3	1	14	6	3	60
Février	750,4	6,2	2,5	10,6	- 5,0	18	17,5	29	83	63,1	9	1	9	0	0	10	6	20	3	10	28	10	0
Mars.....	750,7	7,1	2,5	12,7	- 6,0	5,6	.	.	80	55,3	12	2	6	0	1	2	7	7	1	2	15	5	53
Avril	752,7	11,7	6,0	18,1	- 0,5	20	25.5	5	77	66,8	8	0	1	0	2	5	5	6	3	14	40	15	0
Mai.....	753,8	15.5	9,0	23,2	0,5	2	30,0	24,31	73	52,4	10	0	0	2	0	5	5	7	0	11	14	8	43
Juin.....	754.8	20,4	15,0	27,6	.	.	38,0	29	74	31,5	9	0	0	1	5	5	1	5	7	17	28	22	0
Juillet....	753,8	21,3	14,7	28,7	11,5	23	36,5	11	74	49,4	9	0	0	6	3	2	5	2	0	6	24	10	41
Août.....	754,1	22,2	16,7	29,2	13,3	6	37,4	17	74	109.4	7	0	0	2	2	3	1	8	3	7	11	6	52
Septembre..	755,6	18,8	13,8	25,0	7,7	7	33,5	19	80	8,5	5	0	0	1	3	0	0	7	1	0	3	2	74
Octobre.. .	750,0	12,6	7,2	18,5	.	.	24,5?	5	86	31,2	11	0	1	1	1	2	3	21	9	23	29	5	0
Novembre..	756,0	10.3	7,0	14,5	- 0,6	22	20,5	5	92	64,9	11	0	1	0	0	3	3	6	0	2	13	3	60
Décembre..	754,6	4.3	1,0	8,7	- 4,3	30	13,5	19	92	72,7	11	0	12	0	2	8	23	17	1	8	23	11	0
Année.....	753,27	13,01	8,17	18,84	- 6,0	5,6 mars	38,0	29 juin	81,1	652,1	111	7	38	13	20	45	64	109	29	114	234	100	383

MONTBRISON (École Normale).

Longitude 1° 44′ E. — Latitude 45° 36′. — Altitude 400m.

Année 1892.	Pression barométrique moyenne.	Température. Moy.	Moyennes des min.	Moyennes des max.	Minim. absolu.	Dates.	Maxim. absolu.	Dates.	Humidité relative.	Pluie. Hauteur en millim.	Pluie. Nombre de jours.	Nombre de jours de neige.	de gelée.	d'orage.	Nombre de fois que le vent a été N	NE	E	SE	S	SW	W	NW	Calme.
Janvier	.	2,8	- 1,4	7,8	- 9,4	16	14,0	30	86	37,2	20	10	19	0	15	2	0	9	5	2	6	6	48
Février	.	5,4	.	10,0	.	.	13,5	24	.	47,1	9	2	.	0	35	1	5	14	6	2	2	3	19
Mars.....	.	4,9	.	.	.	.	.	.	65	54,4	14	7	.	0	24	5	2	4	18	5	8	11	16
Avril	.	10,0	.	.	.	.	.	.	71	46,9	8	2	.	0	27	15	0	1	2	2	5	14	24
Mai.....	.	14,7	7,6	.	0,5	3,7	.	.	73	26,4	9	0	0	0	8	13	0	9	7	12	7	31	6
Juin.....	.	18,0	12,0	24,3	.	.	35,7	28	.	66,5	11	0	0	0	.	.	.	.	.	.	.	.	.
Juillet.....	.	19,3	13,2	27,3	9,5	23	33,5	8	80	115,4	11	0	0	6	7	17	2	0	1	9	5	18	34
Août.....	.	19,0	11,8	27,7	8,0	13	38,5	16	72	68,5	9	0	0	8	5	2	2	2	5	3	0	0	70
Septembre..	.	16,9	9,3	.	2,8	11	.	.	74	11,4	4	0	0	2	4	3	0	3	6	3	0	5	66
Octobre....	.	10,9	6,8	.	- 3,4	21	.	.	81	22,2	8	0	2	0	4	6	4	6	11	32	5	15	10
Novembre..	729,4	8,1	4,3	.	- 2,0	30	.	.	87	47,0	9	0	3	0	12	13	3	8	9	7	9	17	12
Décembre..	727,3	1,9	- 1,3	5,5	- 9,5	30	10,1	25	86	17,7	10	5	19	0	25	3	0	0	3	8	17	15	22
Année	.	10,99	.	.	- 9,5	30 déc.	38,5	16 août	.	560,7	122	26	.	16	.	.	.	.	.	.	.	.	.

MONTPELLIER (École Normale).

Longitude 1° 33′ E. — Latitude 43° 37′. — Altitude 36m,4.

Année 1892.	Pression barométrique moyenne.	Température. Moy.	Moyennes des min.	Moyennes des max.	Minim. absolu.	Dates.	Maxim. absolu.	Dates.	Humidité relative.	Pluie. Hauteur en millim.	Pluie. Nombre de jours	Nombre de jours de neige.	de gelée.	d'orage.	Nombre de fois que le vent a été N	NE	E	SE	S	SW	W	NW	Calme.
Janvier	756,4	7,0	2,8	11,3	- 3,8	4	18,9	31	80	88,6	7	0	7	0	17	13	0	6	2	6	15	32	2
Février.....	754,6	7,4	2,5	12,6	- 7,4	18	17,2	7	77	135,9	9	1	10	0	13	5	1	10	1	8	7	24	18
Mars.....	756,2	7,0	2,3	12,1	- 6,0	6	19,8	17	81	92,0	12	2	9	0	21	13	2	8	11	2	7	26	3
Avril	756,8	13,1	6,3	20,2	1,8	21	27,0	25	81	6,5	2	0	0	1	17	3	2	5	17	6	12	22	6
Mai.....	758,2	16,6	9,6	23,7	0,3	8	31,1	15	77	20,1	5	0	0	4	9	2	0	12	27	2	5	21	15
Juin.....	758,6	21,1	13,9	28,2	8,8	17	34,0	27	83	110,5	5	0	0	4	9	5	0	6	15	10	20	22	3
Juillet.....	758,1	22,6	15,9	29,6	11,8	23	35,0	10	69	20,6	4	0	0	5	10	19	3	6	12	5	11	21	6
Août.....	758,5	22,1	.	29,7	.	.	33,0	5,7	74	46,7	7	0	0	5	10	15	1	7	5	1	4	19	31
Septembre..	760,1	19,0	12,6	26,9	7,2	11	31,4	15	73	6,6	3	0	0	1	8	1	0	2	18	3	5	10	43
Octobre....	755,5	13,7	8,8	19,7	- 1,8	20	26,2	1	75	55,5	6	0	3	4	7	1	6	10	11	3	8	13	34
Novembre..	761,1	11,3	7,8	16,1	- 1,0	30	20,4	4	84	86,0	13	0	2	4	11	9	2	7	2	0	6	5	48
Décembre..	759,0	4,2	- 0,7	10,9	- 6,6	31	17,4	16	79	3,2	4	1	18	0	9	13	0	0	1	3	5	5	57
Année	757,76	13,76	8,12	20,08	- 7,4	18 févr.	35,0	10 juil.	77,8	672,2	77	4	49	28	141	99	17	79	122	49	105	220	266

MOULINS (Ecole Normale).

Longitude 1° 0′ E. — Latitude 46° 34′. — Altitude 222m,5.

Année 1892.	Pression barométrique moyenne.	Température. Moy.	Moyennes des min.	Moyennes des max.	Minim. absolu.	Dates.	Maxim. absolu.	Dates.	Humidité relative.	Pluie. Hauteur en millim.	Pluie. Nombre de jours.	Nombre de jours de neige.	de gelée.	d'orage.	Nombre de fois que le vent a été N	NE	E	SE	S	SW	W	NW	Calme.
Janvier	740,6	2,4	- 0,4	5,5	- 6,2	16	13,6	23	89	14,2	15	6	18	0	6	3	2	2	0	10	9	8	53
Février.....	737,9	4,9	1,2	8,9	-11,4	18	14,6	23	81	88,8	13		9	0	20	5	2	2	4	4	19	20	11
Mars.....	739,7	4,5	0,2	9,8	- 9,1	6	20,5	27	79	58,4	15	9	13	1	16	13	4	10	12	8	13	5	12
Avril	741,1	10,5	4,8	18,0	- 3,0	19	26,6	6	71	10,9	7	1	3	3	8	1	4	4	5	7	12	9	40
Mai.....	742,2	14,5	7,9	22,3	- 1,9	7	33,5	26	62	54,0	9	0	2	4	11	3	12	8	13	2	1	14	29
Juin.....	743,3	18,0	11,9	25,5	6,0	17	36,8	28	69	23,0	11	0	0	5	3	2	3	5	4	2	8	17	46
Juillet.....	742,7	19,3	12,6	27,2	6,8	22	34,0	28	68	70,7	11	0	0	2	9	5	11	7	10	21	13	7	10
Août.....	742,9	19,8	13,7	27,9	6,2	3	39,6	17	67	73,8	10	0	0	8	14	2	1	5	18	23	5	25	0
Septembre..	744,4	16,3	10,5	23,8	3,0	7	32,2	13	81	54,5	10	0	0	0	10	1	0	13	22	9	11	24	0
Octobre....	737,8	11,0	6,3	15,4	- 5,8	20	23,0	30	83	101,6	20	0	2	0	7	1	1	7	10	21	15	14	17
Novembre..	744,9	8,5	5,4	12,2	- 2,6	28	17,9	16	88	49,4	13	0	1	0	10	16	1	2	8	5	11	9	28
Décembre..	742,9	1,1	- 2,0	4,6	-12,0	28	11,8	2	89	25,7	14	8	17	0	8	5	18	9	3	2	15	20	13
Année	741,70	10,90	6,01	16,76	-12,0	28 déc.	39,6	17 août	77,3	605,0	148	29	65	23	122	57	59	74	109	114	132	172	259

NANCY (École Normale).

Longitude 3°51′ E. — Latitude 48°42′. — Altitude 219m,1.

Année 1892.	Pression barométrique moyenne.	Température. Moy.	Moyennes des min.	Moyennes des max.	Minim. absolu.	Dates.	Maxim. absolu.	Dates.	Humidité relative.	Pluie. Hauteur en millim.	Nombre de jours.	Nombre de jours de neige.	de gelée.	d'orage.	Nombre de fois que le vent a été N	NE	E	SE	S	SW	W	NW	Calme.
Janvier.....	741,0	0,5	- 3,1	4,2	-11,0	21	10,5	30	88	.	9	5	21	0	12	14	4	14	27	9	7	6	0
Février.....	.	3,0	.	.	.	.	.	.	86	12,4	11	6	.	0	1	12	23	6	12	7	9	17	0
Mars.....	740,8	3,3	- 2,1	8,9	-10,2	5,6	19,6	27	77	10,2	6	4	20	0	23	27	6	10	13	6	3	5	0
Avril	741,3	10,5	3,6	16,5	- 2,0	16	24,2	6	60	.	.	2	3	0	21	21	1	6	7	10	1	23	0
Mai.....	742,8	14,8	.	20,3	0,2	Souvent	32,0	27	71	30,7	6	0	0	3	22	15	5	18	17	6	2	8	0
Juin.....	743,4	16,9	11,7	21,6	8,4	24,26	30,0	28	76	68,9	10	0	0	1	11	13	4	10	21	11	7	13	0
Juillet.....	742,7	18,0	11,7	23,2	6,2	1	.	.	73	85,4	12	0	0	2	10	3	2	21	9	19	11	18	0
Août.....	743,0	19,5	13,9	25,2	7,6	12	36,4	17	77	44,6	6	0	0	2	4	11	4	19	8	18	11	18	0
Septembre..	.	15,8	10,4	20,2	5,2	7,8	26,2	23	79	43,9	8	0	0	0	29	6	4	11	13	15	8	4	0
Octobre....	738,4	9,4	5,0	13,2	- 3,9	21	20,8	5	84	128,2	15	1	4	0	22	10	5	6	15	22	7	6	0
Novembre..	745,8	7,4	4,1	10,2	- 0,4	24	16,6	16	89	9,2	10	0	3	0	16	8	17	6	14	7	14	8	0
Décembre..	743,0	0,4	- 3,9	3,1	-10,8	29	11,4	16	83	40,9	5	3	27	0	27	21	6	10	5	17	0	7	0
Année.....	742,08	9,96	4,84	14,52	.	.	.	.	78,6	.	.	21	.	8	198	161	81	137	161	147	80	133	0

NANTES (Observatoire).

Longitude 3°54′ W. — Latitude 47°15′. — Altitude 41m,4.

Année 1892.	Pression barométrique moyenne.	Température. Moy.	Moyennes des min.	Moyennes des max.	Minim. absolu.	Dates.	Maxim. absolu.	Dates.	Humidité relative.	Pluie. Hauteur en millim.	Nombre de jours.	Nombre de jours de neige.	de gelée.	d'orage.	Nombre de fois que le vent a été N	NE	E	SE	S	SW	W	NW	Calme.
Janvier	757,7	4,0	1,3	7,0	- 5,2	12	12,2	22	87	28,2	10	3	15	0	34	34	20	31	4	34	55	36	0
Février	755,0	6,5	3,5	9,7	- 4,1	17	13,5	26	85	83,6	19	3	14	1	37	14	19	29	32	31	50	20	0
Mars.....	757,4	5,2	1,5	9,8	- 4,9	5	17,9	25	73	26,0	14	3	3	1	45	52	65	15	15	14	22	20	0
Avril	758,7	10,7	4,8	17,2	- 2,1	15	24,3	9	71	21,7	9	1	1	1	58	36	27	13	5	12	43	46	0
Mai.....	759,2	14,1	7,5	20,4	- 0,9	2	28,5	30	70	33,0	8	0	0	4	43	33	25	16	18	25	64	24	0
Juin.....	760,3	16,8	11,7	22,5	5,3	16	34,6	28	70	30,8	11	0	0	2	37	35	12	1	7	49	66	33	0
Juillet.....	759,4	18,3	12,9	24,3	7,8	22	32,4	11	70	71,4	12	0	0	2	38	32	36	4	1	45	60	32	0
Août.....	758,9	18,8	13,3	25,5	9,0	13	35,2	16	74	14,5	9	0	0	2	44	15	14	8	11	55	64	37	0
Septembre .	760,7	16,0	10,6	22,6	4,0	7	31,0	19	77	73,8	11	0	0	1	30	32	21	8	15	45	40	49	0
Octobre....	753,2	10,0	6,8	14,2	- 1,0	20	20,3	29	87	217,9	24	0	2	2	49	16	13	25	28	54	40	23	0
Novembre..	760,8	9,3	6,6	12,5	- 0,9	29	17,4	14	92	59,7	14	0	2	0	37	13	38	50	35	22	20	25	0
Décembre..	760,0	3,2	0,5	6,4	- 8,1	30	13,7	2	88	40,3	9	0	17	0	23	50	54	7	11	29	40	34	0
Année.....	758,44	11,08	6,75	16,01	- 8,1	30 déc.	35,2	16 août	78,7	700,9	150	10	58	16	475	362	344	207	182	415	564	379	0

NARBONNE (Société astronomique).

Longitude 0°40′ E. — Latitude 43°11′. — Altitude 12m,5.

Année 1892.	Pression barométrique moyenne.	Température. Moy.	Moyennes des min.	Moyennes des max.	Minim. absolu.	Dates.	Maxim. absolu.	Dates.	Humidité relative.	Pluie. Hauteur en millim.	Nombre de jours.	Nombre de jours de neige.	de gelée.	d'orage.	Nombre de fois que le vent a été N	NE	E	SE	S	SW	W	NW	Calme.
Janvier	759,6	7,3	4,6	10,5	- 1,0	16	14,7	23	78	42,1	8	0	1	0	1	6	2	7	2	1	0	54	20
Février	757,6	7,8	4,3	11,2	- 4,0	18	15,6	22	78	88,8	11	0	3	0	6	10	1	13	5	0	1	51	0
Mars.....	759,1	7,7	4,4	11,5	- 4,4	6	19,9	17	78	126,5	15	3	3	1	0	4	4	24	5	0	0	34	22
Avril	759,9	13,3	9,1	18,9	3,1	20	25,6	4	65	19,2	5	0	0	0	6	1	1	11	5	2	4	60	0
Mai.....	761,3	16,1	11,3	22,0	4,0	2	28,7	19	58	12,0	4	0	0	0	0	4	0	11	7	1	0	44	26
Juin.....	761,9	20,9	16,6	26,7	12,4	17	33,8	27	59	60,7	5	0	0	3	2	9	3	8	11	4	0	53	0
Juillet.....	761,1	22,2	17,8	27,8	14,7	22	31,8	9	60	35,1	6	0	0	3	4	1	2	11	4	0	0	43	28
Août..	761,0	22,1	18,2	27,7	14,5	26	31,4	14	65	55,2	4	0	0	3	12	12	9	10	5	0	3	42	0
Septembre..	762,6	19,0	15,3	24,4	11,3	10	29,4	19	73	11,3	6	0	0	1	6	5	14	18	5	1	6	35	0
Octobre....	758,0	14,2	10,2	19,2	1,9	20	25,0	11	68	84,4	5	0	0	1	6	2	0	27	3	2	3	50	0
Novembre..	763,8	12,1	9,5	15,3	3,2	29	19,2	4,11	82	97,6	9	0	0	0	0	1	2	8	0	1	0	35	43
Décembre..	762,1	5,9	3,7	9,6	- 2,6	31	13,8	12	80	32,8	6	1	4	0	8	8	2	3	0	0	7	65	0
Année.....	760,67	14,05	10,42	18,73	- 4,4	6 mars	33,8	27 juin	70,3	665,7	84	4	11	12	51	63	40	151	52	12	24	566	139

NICE (École Normale).

Longitude 4°57′ E. — Latitude 43°42′. — Altitude 18m,2.

Année 1892.	Pression barométrique moyenne.	Température. Moy.	Moyennes des min.	Moyennes des max.	Minim. absolu.	Dates.	Maxim. absolu.	Dates.	Humidité relative.	Pluie. Hauteur en millim.	Pluie. Nombre de jours	Nombre de jours de neige.	de gelée.	d'orage.	Nombre de fois que le vent a été N	NE	E	SE	S	SW	W	NW	Calme.
Janvier....	756,7	7,6	3,3	11,9	- 2,0	10	15,0	7,29	74	77,2	11	0	3	0	36	17	0	4	4	8	8	14	2
Février....	755,2	8,6	3,9	13,9	- 1,9	16	17,5	12	76	134,1	7	0	3	0	31	13	7	9	12	3	1	8	3
Mars.....	757,0	9,1	4,7	14,2	- 1,0	3	20,0	28	68	159,2	11	0	1	0	31	28	12	7	5	0	1	9	0
Avril.....	757,1	13,8	8,1	20,0	2,8	18	24,0	4	69	22,0	3	0	0	0	23	32	16	8	8	1	1	1	0
Mai.....	759,4	16,7	11,1	22,1	2,8	3	28,2	27	77	62,5	7	0	0	0	22	24	14	9	7	1	1	1	14
Juin.....	759,7	21,4	15,2	26,5	12,0	8	31,6	29	76	5,2	2	0	0	2	2	19	11	10	6	0	1	0	41
Juillet.....	758,9	23,1	16,5	29,3	13,0	22	32,4	13,14	67	4,3	3	0	0	1	22	35	13	8	7	4	0	0	4
Août.....	760,7	22,7	16,8	28,7	14,0	26	34,2	1	68	10,2	2	0	0	0	10	28	17	20	5	6	0	3	4
Septembre..	761,6	20,1	14,3	26,3	10,5	7	30,0	4	70	1,5	1	0	0	1	13	22	5	21	7	2	2	4	14
Octobre....	756,9	15,3	10,1	21,3	3,4	22	26,6	3	80	173,7	9	0	0	2	20	30	18	4	14	3	0	4	0
Novembre..	763,3	12,2	8,7	16,9	1,4	28	20,4	9,10	91	102,0	11	0	0	0	16	42	10	6	8	3	0	4	1
Decembre..	759,1	7,3	2,4	12,9	- 1,0	9,12	15,5	14,17,18	72	14,4	4	0	3	0	21	20	6	7	15	3	10	9	2
Année.....	758,80	14,83	9,59	20,33	- 2,0	10 janv.	34,2	1er août	74,0	766,3	71	0	10	6	247	310	129	113	98	34	25	57	85

NICE (Observatoire).

Longitude 4°58′ E. — Latitude 43°43′. — Altitude 340m.

Année 1892.	Pression barométrique moyenne.	Température. Moy.	Moyennes des min.	Moyennes des max.	Minim. absolu.	Dates.	Maxim. absolu.	Dates.	Humidité relative.	Pluie. Hauteur en millim.	Pluie. Nombre de jours.	Nombre de jours de neige.	de gelée.	d'orage.	Nombre de fois que le vent a été N	NE	E	SE	S	SW	W	NW	Calme.
Janvier....	727,5	6,1	3,3	9,3	0,2	11,16	13,3	30	66	83,0	13	0	0	1	2	77	91	2	12	23	3	16	22
Février.....	726,2	7,1	3,6	11,5	- 0,3	19	15,4	12	64	158,7	10	1	2	0	4	42	99	7	16	26	2	11	25
Mars.....	727,9	7,1	3,8	11,6	- 1,8	12	17,1	28	63	146,2	11	1	6	1	4	33	108	21	8	24	18	13	19
Avril.....	728,5	12,5	8,9	17,5	3,9	20	22,2	2	56	24,3	7	0	0	0	1	23	70	25	10	52	11	10	38
Mai.....	730,9	15,0	11,1	20,1	2,0	7	26,5	27	71	68,4	10	0	0	3	0	17	76	28	12	67	4	3	41
Juin.....	731,7	19,4	15,5	24,9	12,6	19	30,4	29	73	2,7	5	0	0	3	0	15	47	44	6	69	6	0	53
Juillet.....	731,0	21,6	17,1	27,5	12,3	21	36,8	31	61	31,1	4	0	0	4	3	10	56	30	11	43	25	12	58
Août.....	732,7	21,6	17,3	27,5	13,0	3	32,6	18	63	15,2	9	0	0	6	1	19	97	19	6	40	14	0	52
Septembre..	733,3	18,9	15,1	25,0	8,6	5	28,6	21	63	42,7	7	0	0	3	1	18	90	16	8	58	4	5	40
Octobre....	728,6	14,0	10,2	18,7	4,2	20	24,8	3	66	199,8	13	0	0	6	4	44	73	14	5	50	16	10	32
Novembre..	734,4	10,4	8,1	13,9	2,3	28,29	18,4	1	81	135,7	17	0	0	1	0	5	136	6	3	23	5	1	61
Décembre..	729,9	6,1	3,1	10,2	- 1,6	11	14,0	17	60	13,0	6	0	2	1	4	20	128	3	5	22	8	15	43
Année.....	730,22	13,32	9,76	18,14	- 1,8	12 mars	32,6	18 août	65,6	919,8	112	2	10	29	24	323	1070	215	102	497	116	96	484

NIMES (École Normale).

Longitude 2°1′ E. — Latitude 43°51′. — Altitude 57m,5.

Année 1892.	Pression barométrique moyenne.	Température. Moy.	Moyennes des min.	Moyennes des max.	Minim. absolu.	Dates.	Maxim. absolu.	Dates.	Humidité relative.	Pluie. Hauteur en millim.	Pluie. Nombre de jours.	Nombre de jours de neige.	de gelée.	d'orage.	Nombre de fois que le vent a été N	NE	E	SE	S	SW	W	NW	Calme.
Janvier....	.	6,5	3,0	10,0	- 3,4	10	20,5	31	75	38,7	3	0	4	0	15	19	3	14	7	3	3	18	11
Février....	.	7,8	3,4	12,6	- 8,0	18	18,0	8	74	57,5	8	1	5	0	0	17	1	15	6	3	1	2	42
Mars.....	.	7,4	2,8	12,5	- 4,2	4	19,4	17	79	76,8	10	1	7	1	28	0	5	0	15	0	5	1	39
Avril.....	.	13,9	8,3	20,1	2,1	20	26,9	25	71	30,0	3	0	0	2	30	13	3	7	4	2	2	6	23
Mai.....	.	18,4	12,0	24,6	4,0	1	32,6	28	67	15,5	2	0	0	0	18	8	1	13	21	9	1	14	8
Juin.....	.	22,2	16,1	28,6	12,5	17,20	34,0	27	70	46,0	4	0	0	4	30	5	1	1	18	3	6	5	21
Juillet.....	.	23,3	17,1	29,4	14,6	23	37,5	8	71	37,0	5	0	0	0	24	14	0	6	19	9	3	15	3
Août.....	.	22,7	17,5	28,9	14,3	26	33,5	14	73	105,9	6	0	0	5	27	4	2	6	19	2	2	4	27
Septembre..	.	19,4	14,6	25,7	9,8	8	32,1	19	73	171,4	4	0	0	1	19	0	1	1	20	2	3	13	31
Octobre....	.	13,7	9,2	18,4	2,5	22	22,6	2	84	71,0	6	0	0	1	15	4	13	6	20	10	17	8	0
Novembre..	.	11,6	8,6	15,7	1,5	30	19,7	5	87	165,6	6	0	0	1	17	3	0	0	13	0	2	7	48
Décembre..	.	4,6	0,9	9,4	- 2,5	9,31	13,9	16,17	83	75,3	4	2	12	0	12	9	1	3	6	2	0	8	52
Année.....	.	14,29	9,46	19,66	- 8,0	18 févr.	37,5	8 juill.	75,6	760,7	61	4	28	15	235	96	31	72	168	45	45	101	365

NYONS (Collège).

Longitude 2°48′ E. — Latitude 44°22′. — Altitude 276m.

Année 1892.	Pression barométrique moyenne.	Température. Moy.	Moyennes des min.	Moyennes des max.	Minim. absolu.	Dates.	Maxim. absolu.	Dates.	Humidité relative.	Pluie. Hauteur en millim.	Nombre de jours.	Nombre de jours de neige.	de gelée.	d'orage.	Nombre de fois que le vent a été N	NE	E	SE	S	SW	W	NW	Calme.
Janvier	734,8	6,5	2,4	11,5	- 2,0	5	21,0	30	.	60,0	9	1	5	0	62	0	1	0	28	0	2	0	0
Février	732,9	7,5	2,9	13,1	- 7,5	18	16,2	26,29	.	149,0	13	1	5	1	51	3	0	3	30	0	0	0	0
Mars.....	734,7	6,9	2,0	13,3	- 5,0	5	20,0	28	.	58,8	12	4	8	0	41	0	0	0	52	0	0	0	0
Avril	735,2	13,3	7,2	20,4	0,5	18	25,2	7	.	42,3	10	0	0	1	42	4	0	8	24	4	0	8	0
Mai.....	737,2	16,9	10,7	24,6	2,4	2	31,8	27	.	81,5	8	0	0	3	59	8	0	7	13	2	1	3	0
Juin.....	738,1	21,2	15,6	29,0	11,0	1,17,18	33,0	Souvent	.	27,3	8	0	0	2	38	5	0	1	31	3	10	0	2
Juillet.....	737,3	22,4	16,7	29,4	13,0	18,20	34,8	8	.	65,5	12	0	0	5	61	2	0	0	24	0	3	3	0
Août	.	22,5	16,2	30,2	14,0	Souvent	34,2	14	.	77,0	7	0	0	6	22	1	0	0	7	1	0	0	0
Septembre..	.	20,0	13,9	27,4	.	.	.	.	.	13,0	4	0	0	0	26	0	0	0	0	0	1	4	0
Octobre....	734,6	13,0	8,8	18,9	- 0,8	23	27,0	4	.	149,4	13	0	1	1	41	0	0	0	43	6	3	0	0
Novembre..	740,1	11,7	7,0	.	0,2	29,30	.	.	.	133,9	10	0	0	1	44	0	0	0	43	0	3	0	0
Décembre..	737,7	4,7	- 0,3	10,7	- 5,0	29,30	15,4	17	.	3,4	6	4	14	0	63	0	0	0	30	0	0	0	0
Année	736,70	13,88	8,59	20,44	- 7,5	18 févr.	34,8	8 juill.	.	861,1	112	10	33	20	.	.	.	.	.	.	.	.	.

ORANGE (Commission météorologique).

Longitude 2°28′ E. — Latitude 44°8′. — Altitude 40m,4.

Année 1892.	Pression barométrique moyenne.	Température. Moy.	Moyennes des Min.	Moyennes des Max.	Minim. absolu.	Dates.	Maxim. absolu.	Dates.	Humidité relative.	Pluie. Hauteur en millim.	Nombre de jours.	Nombre de jours de neige.	de gelée.	d'orage.	Nombre de fois que le vent a été N	NE	E	SE	S	SW	W	NW	Calme.
Janvier	756,4	5,5	1,7	10,5	- 3,0	10	19,1	1	77	75,5	5	0	9	0	55	6	3	2	8	2	3	14	0
Février.....	754,6	7,2	2,2	12,5	- 6,0	18	18,7	29	71	76,1	8	1	5	0	41	2	7	13	12	4	2	6	0
Mars.....	756,1	7,0	1,6	13,1	- 5,8	6	20,8	19	71	89,5	9	2	8	0	49	2	4	3	15	9	1	10	0
Avril	756,6	13,1	6,5	20,1	- 1,0	20	25,2	4	63	44,4	5	0	1	0	50	8	2	9	4	7	5	5	0
Mai.....	758,1	17,0	9,7	24,9	2,1	2	33,2	27	59	31,4	3	0	0	1	54	4	3	6	9	9	4	4	0
Juin.....	758,5	21,0	13,9	29,0	10,3	18	34,6	11	61	55,2	4	0	0	3	45	7	3	2	5	12	2	14	0
Juillet.....	757,7	22,1	15,4	30,1	11,7	20	37,0	8	64	154,9	5	0	0	4	37	20	2	19	4	1	3	7	0
Août.....	759,0	21,6	15,0	29,4	11,8	26	34,5	15	67	117,5	5	0	0	6	42	6	7	1	9	18	3	7	0
Septembre..	760,4	18,7	12,2	26,5	8,0	13	30,3	19,20	72	127,1	3	0	0	3	43	5	9	4	4	12	5	8	0
Octobre....	756,0	13,8	8,1	20,9	- 1,7	23	27,4	30	75	94,9	8	0	2	3	28	4	8	18	13	9	6	7	0
Novembre..	761,3	11,0	6,6	17,2	- 2,9	30	22,3	16	83	133,6	10	0	2	1	45	9	6	5	12	1	2	10	0
Décembre..	759,0	3,5	- 1,1	10,4	- 5,1	30	14,8	2	80	1,2	1	1	17	0	68	6	5	6	1	1	1	5	0
Année	757,81	13,46	7,65	20,38	- 6,0	18 févr.	37,0	8 juill.	70,3	1001,3	66	4	44	21	557	79	59	88	96	85	37	97	0

ORLÉANS (École Normale).

Longitude 0°26′ W. — Latitude 47°54′. — Altitude 108m,7.

Année 1892.	Pression barométrique moyenne.	Température. Moy.	Moyennes des min.	Moyennes des max.	Minim. absolu.	Dates.	Maxim. absolu.	Dates.	Humidité relative.	Pluie. Hauteur en millim.	Nombre de jours.	Nombre de jours de neige.	de gelée.	d'orage.	Nombre de fois que le vent a été N	NE	E	SE	S	SW	W	NW	Calme.
Janvier	749,9	2,5	- 0,6	6,4	-11,5	12	14,0	7	83	32,6	8	3	15	0	4	8	14	10	0	21	12	24	0
Février	747,5	5,1	1,6	8,9	- 5,0	17	15,0	26	89	29,5	13	3	5	0	21	15	0	0	0	16	18	17	0
Mars.....	750,3	4,3	- 1,0	10,1	- 8,0	5	20,0	20	76	41,6	13	5	15	1	11	34	14	5	6	10	6	7	0
Avril	751,0	11,2	5,0	18,1	- 1,5	17,20	27,0	6	72	20,0	6	1	2	1	24	18	5	2	1	4	10	26	0
Mai.....	752,2	14,7	7,9	22,0	1,0	8	33,5	31	80	16,5	3	0	0	0	10	19	5	10	6	15	13	15	0
Juin.....	753,0	17,4	11,3	24,1	7,0	14	37,5	28	74	47,0	6	0	0	2	9	13	13	11	0	3	16	25	0
Juillet.....	752,3	18,5	12,1	25,5	8,0	23	31,0	10, 11	78	91,9	7	0	0	2	13	20	2	12	2	23	8	13	0
Août	752,1	19,4	13,5	26,1	8,5	3	38,0	17	77	32,0	2	0	0	0	39	3	2	1	4	7	35	2	0
Septembre..	754,1	15,9	10,3	22,3	4,0	7	28,0	19	86	40,0	6	0	0	2	21	3	0	0	1	8	29	28	0
Octobre....	746,8	9,6	5,5	14,1	- 1,5	19	21,0	28	89	182,5	20	0	1	0	11	8	2	9	12	19	22	10	0
Novembre..	754,3	8,5	5,2	12,4	- 1,0	28	17,0	4, 14	90	57,6	13	0	1	0	8	10	10	15	7	9	17	13	1
Décembre..	752,6	1,4	- 3,0	5,9	-14,0	30	11,0	13	84	43,8	9	6	23	0	9	22	12	5	1	21	11	11	1
Année.....	751,34	10,71	5,65	16,33	-14,0	30 déc.	38,0	17 août	81,5	635,0	106	18	62	8	180	173	79	80	40	156	197	191	2

PALAIS (Belle-Ile-en-mer).

Longitude 5°34′ W. — Latitude 47°19′. — Altitude 38m,8.

Année 1892.	Pression barométrique moyenne.	Température. Moy.	Moyennes des min.	Moyennes des max.	Minim. absolu.	Dates.	Maxim. absolu.	Dates.	Humidité relative.	Pluie. Hauteur en millim.	Nombre de jours.	Nombre de jours de neige.	de gelée.	d'orage.	Nombre de fois que le vent a été N	NE	E	SE	S	SW	W	NW	Calme.
Janvier.....	.	4,3	3,4	5,3	2,8	Souvent	8,8	1	.	62,7	.	.	0	.	13	10	12	1	6	3	6	11	0
Février.....	.	7,3	5,3	9,7	3,0	6,7	12,5	12,19	.	.	.	.	0	.	6	3	11	8	10	5	8	7	0
Mars.....	.	6,2	4,2	8,5	.	.	11,6	24	.	.	.	.	0	.	5	17	14	6	2	5	3	10	0
Avril	.	9,4	7,3	11,8	3,7	19,20	15,1	11	.	.	.	.	0	.	3	9	5	9	1	4	7	22	0
Mai.....	.	14,0	10,4	18,3	5,7	1	23,6	13	.	.	.	.	0	.	2	15	4	7	5	1	5	23	0
Juin.....	.	15,6	13,1	18,7	10,0	19	28,6	28	.	.	.	.	0	.	4	16	4	1	1	8	6	20	0
Juillet	.	18,3	15,1	22,1	12,7	1	27,6	2	.	.	.	.	0	.	6	9	7	2	0	1	13	24	0
Août.....	.	19,4	16,3	23,1	12,7	27	28,5	16	.	13,8	.	.	0	.	9	6	2	1	4	5	19	16	0
Septembre..	.	17,3	13,2	22,1	10,7	1,6,29	27,6	19	.	25,5	.	.	0	.	3	10	8	6	1	2	13	17	0
Octobre....	.	11,2	9,3	13,4	5,5	26	16,1	4	.	266,5	.	.	0	.	4	8	4	2	5	4	9	26	0
Novembre..	.	11,0	9,1	13,2	4,6	8	16,8	4	.	.	.	.	0	.	11	20	3	6	5	5	2	8	0
Décembre..	.	6,6	5,2	8,2	1,0	28	12,6	15	.	.	.	.	0	.	6	10	8	9	2	5	8	14	0
Année	.	11,72	9,33	14,53	1,0	28 déc.	28,6	28 juin	.	.	.	.	0	.	.	.	.	.	.	.	.	.	.

PARIS (Bureau central météorologique).

Longitude 0°2′ W. — Latitude 48°52′. — Altitude 33m,4.

Année 1892.	Pression barométrique moyenne	Température. Moy.	Moyennes des min.	Moyennes des max.	Minim. absolu.	Dates.	Maxim. absolu.	Dates.	Humidité relative.	Pluie. Hauteur en millim.	Nombre de jours.	Nombre de jours de neige.	de gelée.	d'orage.	Nombre de fois que le vent a été N	NE	E	SE	S	SW	W	NW	Calme.
Janvier....	757,4	3,1	1,2	5,2	- 6,1	12	13,8	30	.	19,3	10	.	14	.	39	81	67	44	27	230	138	60	58
Février	754,9	5,0	2,7	7,8	- 5,9	17	12,9	23,25	.	71,9	17	.	4	.	64	108	51	53	42	157	116	42	63
Mars.....	758,1	4,6	1,2	9,4	- 5,0	4	19,6	21	.	54,5	13	.	12	.	66	211	153	13	37	71	65	58	70
Avril	758,4	11,1	6,2	17,2	0,3	19	25,8	4	.	15,4	10	.	0	.	113	179	73	12	23	77	93	71	79
Mai.....	759,3	15,7	10,0	21,9	1,7	7	32,4	25	.	6,6	7	.	0	.	93	95	88	46	67	126	97	60	72
Juin.....	760,0	18,0	13,8	23,3	7,5	76	34,8	28	.	34,0	12	.	0	.	69	102	24	16	66	189	112	71	71
Juillet.....	759,2	18,5	13,6	24,4	10,2	22	30,8	28	.	53,4	14	.	0	.	124	127	65	16	37	136	90	94	55
Août.....	758,7	19,4	14,8	25,3	10,4	3	35,5	18	.	62,4	9	.	0	.	65	47	16	18	54	193	117	64	170
Septembre..	760,6	15,7	11,8	21,2	7,0	7	27,6	13	.	38,6	12	.	0	.	62	38	16	30	57	144	87	84	202
Octobre....	753,4	9,4	7,0	12,7	1,3	19	19,7	28	.	171,7	25	.	0	.	45	52	42	81	102	207	70	36	109
Novembre..	761,6	9,0	7,5	11,1	2,4	24	16,3	15	.	41,5	21	.	0	.	13	30	122	66	93	104	73	44	175
Décembre..	760,1	1,9	0,1	3,7	- 8,6	30	12,3	3	.	46,4	14	.	16	.	83	119	88	11	50	167	94	20	162
Année.....	758,48	10,95	7,49	15,27	- 8,6	30 déc.	35,5	18 août.	.	615,7	164	.	46	.	786	1189	805	406	655	1801	1132	1704	1286

PARIS (Tour Saint-Jacques).

Longitude 0°1′ W. — Latitude 48°51′. — Altitude : Sol 37m; Baromètre 48m,3; Thermomètres 89m,5; Pluviomètre 90m,0.

Année 1892.	Pression barométrique moyenne.	Température. Moy.	Moyennes des min.	Moyennes des max.	Minim. absolu.	Dates.	Maxim. absolu.	Dates.	Humidité relative.	Pluie. Hauteur en millim.	Nombre de jours.	Nombre de jours de neige.	de gelée.	d'orage.	Nombre de fois que le vent a été N	NE	E	SE	S	SW	W	NW	Calme.
Janvier	756,1	2,8	0,6	5,0	- 6,8	12	14,3	30	.	12,6	9	4	16	0	5	1	2	5	1	6	8	3	0
Février	753,5	5,0	2,0	7,7	- 7,0	17	13,6	23	.	43,8	15	5	6	0	3	3	0	4	5	1	8	5	0
Mars.....	756,7	3,7	0,3	8,1	- 7,4	4	18,6	21	.	36,8	13	9	13	1	4	9	3	2	3	5	3	2	0
Avril	757,0	10,3	5,9	16,0	0,5	17	26,2	4	.	8,5	13	1	0	2	7	4	2	1	2	4	4	4	0
Mai.....	757,9	15,3	10,5	20,7	1,8	7	31,2	25,26	.	8,3	11	0	0	2	2	4	2	4	4	3	5	3	4
Juin.....	758,7	17,3	13,3	22,3	8,2	14	33,1	28	.	29,7	16	0	0	2	2	2	1	2	5	4	7	6	1
Juillet.....	758,0	18,2	13,6	23,8	10,1	23	30,7	3	.	41,6	18	0	0	6	2	5	3	1	5	4	5	5	1
Août.....	757,3	19,7	15,1	25,4	11,7	3	35,6	18	.	63,4	11	0	0	1	2	2	1	1	7	7	7	3	1
Septembre .	759,3	16,0	12,2	21,3	8,1	29	28,7	13	.	30,5	10	0	0	3	2	1	1	2	6	7	5	4	2
Octobre....	752,1	9,2	6,9	12,7	0,8	26	20,3	28	.	121,2	29	0	0	0	4	1	1	4	10	4	3	3	1
Novembre..	760,1	8,6	6,8	11,1	1,2	23,24	16,2	15	.	41,4	19	0	0	0	0	3	3	8	5	2	6	1	0
Décembre..	758,7	1,8	- 0,5	4,1	- 7,6	30	11,7	3	.	25,7	14	6	16	1	6	4	2	3	4	4	5	3	0
Année.....	757,12	10,66	7,23	14,88	- 7,6	30 déc.	35,6	18 août.	.	463,5	178	25	51	18	39	39	21	37	57	51	66	42	14

PARTHENAY (École normale).

Longitude 2°35′ W. — Latitude 46°39′. — Altitude 181m.

Année 1892.	Pression barométrique moyenne.	Température. Moy.	Moyennes des min.	Moyennes des max.	Minim. absolu.	Dates.	Maxim. absolu.	Dates.	Humidité relative.	Pluie. Hauteur en millim.	Pluie. Nombre de jours.	Nombre de jours de neige.	de gelée.	d'orage.	Nombre de fois que le vent a été N	NE	E	SE	S	SW	W	NW	Calme.
Janvier	743,5	3,4	0,4	6,3	- 7,0	12	12,4	17	89	10,3	9	1	15	0	25	6	3	7	9	25	8	10	0
Février	741,0	5,5	2,1	9,0	- 4,8	18	14,2	28	87	58,5	20	5	5	0	19	3	0	11	22	13	7	12	0
Mars.....	742,9	4,8	0,5	9,3	- 7,5	5	18,5	19	84	33,2	12	6	13	0	37	13	4	6	10	6	5	12	0
Avril	744,6	10,9	5,1	17,1	- 0,6	18	24,5	5	74	20,0	6	1	2	1	23	6	7	8	4	4	7	31	0
Mai.....	745,2	13,9	8,3	19,6	1,0	7	28,2	26	76	7,6	5	0	0	0	12	16	3	4	23	8	12	15	0
Juin.....	746,4	16,7	11,7	21,9	7,2	14	33,5	28	78	16,6	9	0	0	2	23	7	0	0	10	20	17	13	0
Juillet.....	745,4	18,2	13,0	23,9	6,9	22	30,2	11	75	48,1	10	0	0	4	17	16	1	3	8	21	11	9	7
Août.....	745,8	19,1	14,4	25,0	9,8	12	37,5	16	78	42,5	9	0	0	3	14	15	5	23	22	3	2	9	0
Septembre..	747,5	16,2	11,5	22,1	6,2	8	28,0	19	82	26,2	9	0	0	3	11	13	5	6	19	15	6	15	0
Octobre....	740,2	9,9	6,6	13,3	0,2	21	19,5	31	91	189,7	23	0	0	2	16	3	1	2	24	26	9	12	0
Novembre..	747,7	8,9	.	.	.	.	.	.	90	35,1	16	0	.	0	0	0	1	2	72	11	0	0	4
Décembre..	746,5	2,5	- 1,2	6,5	- 9,2	31	12,6	18	93	19,4	12	3	18	0	0	0	0	3	2	37	34	17	0
Année	744,73	10,83	6,53	15,54	- 9,2	31 déc.	37,5	16 août	83,1	507,2	140	16	.	15	197	98	30	75	225	189	118	155	11

PÉRIGUEUX (École normale).

Longitude 1°37′ W. — Latitude 45°11′. — Altitude 88m,6.

Année 1892.	Pression barométrique moyenne.	Température. Moy.	Moyennes des min.	Moyennes des max.	Minim. absolu.	Dates.	Maxim. absolu.	Dates.	Humidité relative.	Pluie. Hauteur en millim.	Pluie. Nombre de jours.	Nombre de jours de neige.	de gelée.	d'orage.	Nombre de fois que le vent a été N	NE	E	SE	S	SW	W	NW	Calme.
Janvier	753,2	5,3	1,5	9,2	- 5,3	6	15,7	17	87	4,7	13	4	13	0	5	2	5	1	1	0	3	11	65
Février.....	751,2	6,1	2,2	11,1	- 6,1	18	16,7	29	85	96,9	16	1	7	0	3	5	2	4	3	2	20	11	37
Mars.....	751,8	6,7	1,1	12,4	- 7,6	5	21,8	18	80	78,5	12	4	12	0	12	19	2	16	0	2	23	6	13
Avril.....	753,8	11,3	4,9	18,4	- 2,5	20	25,8	16	76	21,0	10	1	5	2	12	4	9	1	4	7	15	18	20
Mai.....	754,7	15,0	7,1	23,5	- 1,2	8	33,5	24	74	26,8	6	0	2	2	9	2	1	8	17	17	7	12	20
Juin.....	755,4	18,6	11,8	26,4	5,9	17	37,2	28	72	38,8	13	0	0	0	8	4	2	0	10	34	19	2	11
Juillet.....	754,9	20,0	13,1	27,9	6,2	22	35,5	11	80	67,3	13	0	0	5	1	4	4	3	5	22	12	2	40
Août.....	754,7	20,3	12,9	28,7	9,0	4	40,5	17	78	83,5	7	0	0	4	4	10	7	11	13	27	12	9	0
Septembre..	756,2	17,0	10,7	24,1	3,6	7	31,5	19	86	73,0	9	0	0	3	8	8	23	11	6	9	13	12	0
Octobre....	750,4	12,1	7,7	17,3	- 4,5	20	.	.	86	107,7	22	0	4	0	2	3	2	0	10	26	27	15	8
Novembre..	757,0	9,7	5,9	14,6	- 2,2	21	19,9	5	90	47,5	16	0	4	0	.	.	.	.	.	.	.	.	.
Décembre..	755,9	3,8	- 0,4	8,6	- 7,5	29	13,2	19	85	28,6	7	0	18	0	26	5	1	2	0	14	5	9	31
Année	754,10	12,16	6,54	18,52	- 7,6	5 mars	40,5	17 août	81,6	674,3	141	10	65	16	.	.	.	.	.	.	.	.	.

PERPIGNAN (Observatoire).

Longitude 0°32′ E. — Latitude 42°42′. — Altitude 31m,7.

Année 1892.	Pression barométrique moyenne.	Température. Moy.	Moyennes des min.	Moyennes des max.	Minim. absolu.	Dates.	Maxim. absolu.	Dates.	Humidité relative.	Pluie. Hauteur en millim.	Pluie. Nombre de jours.	Nombre de jours de neige.	de gelée	d'orage.	Nombre de fois que le vent a été N	NE	E	SE	S	SW	W	NW	Calme.
Janvier	757,5	7,9	3,9	12,0	- 2,0	16	19,6	31	67	119,8	7	1	5	1	11	10	15	11	13	20	40	115	13
Février	755,6	8,1	4,1	12,7	- 4,2	18	18,4	19	79	41,0	11	1	3	0	6	15	12	23	15	10	26	106	19
Mars.....	756,8	8,1	3,7	13,0	- 5,0	6	20,7	23	73	60,1	16	5	5	0	12	19	17	56	8	16	22	81	17
Avril	758,1	13,3	8,4	18,8	2,5	1	27,4	24	63	29,3	11	0	0	2	9	17	13	20	11	14	35	109	12
Mai.....	759,4	16,9	10,7	22,5	2,1	2	28,3	19	59	2,4	7	0	0	0	15	24	47	4	13	5	35	85	20
Juin.....	760,0	21,0	15,6	26,4	10,6	18	30,0	27	64	40,8	8	0	0	5	18	36	35	7	11	8	21	80	24
Juillet.....	759,3	22,2	17,1	24,9	12,3	24	33,0	16	64	24,6	11	0	0	5	15	38	26	9	18	12	14	94	23
Août.....	759,7	21,8	16,8	27,6	13,3	22	33,8	18	71	85,5	7	0	0	4	14	46	33	13	15	13	30	63	21
Septembre..	761,4	19,1	14,3	25,0	9,0	7	28,8	13	74	15,5	12	0	0	4	8	51	32	11	7	11	21	64	35
Octobre....	756,2	14,2	8,7	20,2	1,6	23	25,3	3	71	54,1	8	0	0	3	11	12	19	23	34	34	32	58	25
Novembre..	762,0	11,6	7,8	15,8	1,2	30	21,2	3,16	81	79,5	8	0	0	0	9	24	31	7	10	20	53	50	36
Décembre..	760,2	6,7	2,7	11,1	- 2,3	28	15,8	16	74	39,7	10	0	6	0	17	22	15	8	6	34	42	80	24
Année	758,85	14,27	9,48	19,42	- 5,0	6 mars	33,8	18 août	69,3	592,3	116	7	19	24	145	313	295	192	161	197	371	985	269

PIC DU MIDI (Observatoire).

Longitude 2°12′ W. — Latitude 42°57′. — Altitude 2859m.

Année 1892.	Pression barométrique moyenne.	Température. Moy.	Moyennes des min.	Moyennes des max.	Minim. absolu.	Dates.	Maxim. absolu.	Dates.	Humidité relative.	Pluie. Hauteur en millim.	Nombre de jours.	Nombre de jours de neige.	de gelée.	d'orage.	Nombre de fois que le vent a été N	NE	E	SE	S	SW	W	NW	Calme.
Janvier	533,1	- 8,1	-11,3	- 4,5	-22,0	6	6,0	31	.	147,8	19	19	31	0	35	17	0	0	2	46	49	24	13
Février.....	531,7	- 8,2	-11,0	- 3,5	-16,3	3	4,2	1	.	245,2	16	17	29	0	25	18	2	0	8	45	41	27	8
Mars.....	531,9	- 7,3	-10,8	- 2,0	-21,0	30	7,6	18	.	141,8	16	5	31	0	13	7	6	2	4	33	46	37	38
Avril	535,5	- 5,0	- 8,9	1,3	-18,0	20	9,2	7	77	143,0	16	8	30	0	18	27	7	4	8	19	36	18	43
Mai	539,0	- 0,7	- 4,4	5,1	-15,9	1	10,1	30	64	59,4	13	1	23	0	19	23	3	0	8	49	35	15	34
Juin.....	542,8	5,0	1,3	10,1	- 4,7	17	16,8	27	62	45,2	11	0	8	0	0	9	0	5	1	77	34	6	48
Juillet....	543,1	5,8	2,2	10,2	- 7,0	21	17,6	8	69	64,0	15	2	9	0	0	2	0	0	2	78	50	9	45
Août.....	543,5	5,7	2,3	10,3	- 5,0	25	19,0	17	71	116,0	15	1	9	5	7	3	0	1	2	87	61	12	75
Septembre..	544,0	4,6	1,8	8,5	- 7,1	5	15,4	19	70	82,2	13	0	9	1	15	6	1	0	3	114	31	12	58
Octobre....	534,9	- 3,4	- 5,8	- 0,2	-14,6	19	5,2	27	77	76,2	18	8	31	0	8	7	1	0	7	94	84	29	18
Novembre..	539,2	- 3,5	- 5,9	0,2	-13,0	28	8,0	21	76	115,8	17	6	30	0	5	38	3	1	3	68	62	38	22
Décembre..	535,2	- 7,0	- 9,8	- 3,5	-17,5	8	5,0	17	65	122,8	11	6	31	0	16	61	17	22	4	11	35	70	12
Année	537,83	-1,84	-5,03	2,67	-22,0	6 janv.	19,0	17 août	.	1359,4	180	70	271	6	.	.	.	.	.	.	.	.	.

POITIERS (École Normale).

Longitude 2°0′ E. — Latitude 46°35′. — Altitude 117m,1.

Année 1892.	Pression barométrique moyenne.	Température. Moy.	Moyennes des min.	Moyennes des max.	Minim. absolu.	Dates.	Maxim. absolu.	Dates.	Humidité relative.	Pluie. Hauteur en millim.	Nombre de jours.	Nombre de jours de neige.	de gelée.	d'orage.	Nombre de fois que le vent a été N	NE	E	SE	S	SW	W	NW	Calme.
Janvier	.	3,4	0,2	7,0	- 7,5	15,16	13,02	17	90	.	.	.	.	.	0	3	0	1	8	15	6	8	40
Février	748,1	5,5	2,0	10,0	- 4,0	17	17,2	25	85	56,2	13	1	7	0	20	0	5	1	19	6	11	5	14
Mars.....	749,9	5,7	1,4	10,9	- 6,0	4,5	20,5	19	76	38,9	10	5	11	0	10	18	2	3	7	4	13	1	29
Avril	.	.	.	.	.	.	.	.	.	.	.	.	.	.	.	.	.	.	.	.	.	.	.
Mai	752,2	14,3	7,9	21,2	1,5	2,7	31,1	27	68	19,1	8	0	0	2	5	11	2	10	9	7	3	12	34
Juin.....	753,3	17,0	11,3	22,9	7,7	20	34,2	28	74	29,1	10	0	0	3	9	10	13	2	3	16	4	8	18
Juillet.....	752,2	19,1	13,7	25,1	7,9	21	32,0	28	72	38,9	12	0	0	9	3	12	3	1	5	14	7	12	36
Août.....	752,7	20,6	14,2	27,1	5,5	4	38,8	18	68	58,8	6	0	0	2	4	2	9	11	30	17	6	5	9
Septembre..	754,1	17,0	11,8	23,0	5,2	7	29,2	13	79	11,1	6	0	0	1	9	6	7	11	21	5	7	6	18
Octobre ...	746,7	10,8	7,5	14,5	0,0	21	20,3	28	88	162,0	21	0	0	3	5	2	1	4	13	12	24	4	28
Novembre..	754,3	9,4	6,8	12,7	0,7	29	17,7	9	91	26,3	13	0	0	0	1	1	1	6	11	3	5	0	56
Décembre..	753,3	2,4	- 0,5	5,9	.	.	.	.	87	30,1	9	2	16	0	1	6	3	4	7	12	2	4	51
Année	751,59	11,39	6,79	16,56	.	.	38,8	18 août	.	.	.	.	.	.	.	.	.	.	.	.	.	.	.

POITIERS (Lycée).

Longitude 2°0′ E. — Latitude 46°35′. — Altitude 115m.

Année 1892.	Pression barométrique moyenne.	Température. Moy.	Moyennes des min.	Moyennes des max.	Minim. absolu.	Dates.	Maxim. absolu.	Dates.	Humidité relative.	Pluie. Hauteur en millim.	Nombre de jours.	Nombre de jours de neige.	de gelée.	d'orage.	Nombre de fois que le vent a été N	NE	E	SE	S	SW	W	NW	Calme.
Janvier	.	.	.	.	.	.	.	.	.	39,7	19	7	.	0	.	.	.	.	.	.	.	.	.
Février	.	.	.	.	.	.	.	.	.	75,7	19	1	.	0	.	.	.	.	.	.	.	.	.
Mars.....	.	.	.	.	.	.	.	.	.	60,6	12	8	.	0	.	.	.	.	.	.	.	.	.
Avril.....	.	.	.	.	.	.	.	.	.	26,6	9	0	.	4	.	.	.	.	.	.	.	.	.
Mai.....	.	.	.	.	.	.	.	.	.	21,2	7	0	.	3	.	.	.	.	.	.	.	.	.
Juin.....	.	18,1	12,5	24,4	8,7	14	35,4	28	64	28,0	14	0	0	4	13	23	5	0	6	16	17	9	1
Juillet.....	.	19,8	14,1	26,3	8,7	22	33,0	11	61	53,9	12	0	0	9	14	22	5	6	4	18	6	9	9
Août.....	.	21,3	15,5	27,1	.	.	38,5	16	60	76,3	8	0	0	3	.	.	.	.	.	.	.	.	.
Septembre..	.	16,7	12,2	22,9	5,4	29	29,5	19	76	35,1	9	0	0	3	9	11	5	1	6	11	2	7	25
Octobre....	.	10,7	7,8	14,5	0,4	20,21	20,6	27,28	88	219,3	26	0	0	3	7	9	5	2	19	26	6	7	12
Novembre..	.	9,3	6,8	12,4	0,4	29	17,6	14	91	34,3	28	0	0	0	5	11	4	4	22	13	5	2	24
Décembre..	.	2,3	- 0,2	5,2	- 8,5	31	11,0	3	93	32,2	18	2	17	0	10	24	7	0	9	14	4	9	16
Année	.	.	.	.	.	.	38,5	16 août	.	702,9	181	18	.	29	.	.	.	.	.	.	.	.	.

PRIVAS (École Normale).

Longitude 2° 16′ E. — Latitude 44° 44′. — Altitude 300m.

Année 1892.	Pression barométrique moyenne.	Température. Moy.	Moyennes des min.	Moyennes des max.	Minim. absolu.	Dates.	Maxim. absolu.	Dates.	Humidité relative.	Pluie. Hauteur en millim.	Pluie. Nombre de jours.	Nombre de jours de neige.	de gelée.	d'orage.	Nombre de fois que le vent a été N	NE	E	SE	S	SW	W	NW	Calme.
Janvier	733,8	3,9	0,4	7,7	- 4,4	10	18,0	31	73	61,7	8	1	14	0	16	0	0	0	10	0	0	0	67
Février.....	731,9	6,0	2,2	10,4	- 7,2	18	13,8	28	72	189,5	14	1	6	0	35	0	0	0	10	0	0	0	42
Mars.....	733,4	5,6	1,0	10,8	- 6,5	5	18,5	19	73	65,1	11	3	13	0	26	0	0	0	13	0	0	0	54
Avril.....	734,2	12,1	7,5	17,9	2,3	2	23,9	5	56	15,2	6	0	0	0	16	1	0	0	2	0	0	0	71
Mai.....	735,4	15,8	10,8	21,9	2,1	7	30,4	27	59	142,0	9	0	0	3	43	0	0	2	6	0	0	0	42
Juin.....	736,3	19,8	13,6	26,6	10,5	10	34,1	29	48	44,7	8	0	0	2	7	0	0	0	31	0	1	1	50
Juillet.....	736,0	21,1	15,9	27,5	11,6	21	32,6	12	51	140,4	9	0	0	5	28	7	6	0	6	1	0	3	42
Août.....	737,1	21,2	15,9	27,7	10,0	28	36,1	17	58	28,4	4	0	0	3	19	2	5	17	7	0	0	0	43
Septembre..	738,5	18,2	13,9	.	9,0	7	.	.	59	83,6	5	0	0	4	27	9	17	7	0	0	0	0	30
Octobre....	732,8	11,7	6,8	16,9	- 2,6	23	24,2	30	69	165,9	10	0	3	1	8	8	0	1	30	3	3	1	39
Novembre..	738,3	9,8	6,5	13,9	- 0,5	30	19,2	? 6	84	109,7	12	0	2	0	3	0	0	6	42	0	0	1	38
Décembre..	735,9	2,9	- 0,6	6,7	- 8,5	29	13,2	2	78	.	7	5	12	0	33	0	0	1	11	0	0	0	48
Année	735,30	12,34	7,83	17,63	- 8,5	29 déc.	36,1	17 août	65,0	.	103	10	50	18	261	27	28	34	168	4	4	6	566

PUY-DE-DOME (Station de la Plaine).

Longitude 0° 45′ E. — Latitude 45° 46′. — Altitude 388m.

Année 1892.	Pression barométrique moyenne.	Température. Moy.	Moyennes des min.	Moyennes des max	Minim. absolu.	Dates.	Maxim. absolu.	Dates.	Humidité relative.	Pluie. Hauteur en millim.	Pluie. Nombre de jours.	Nombre de jours de neige.	de gelée.	d'orage.	Nombre de fois que le vent a été N	NE	E	SE	S	SW	W	NW	Calme.
Janvier	725,8	3,3	- 0,1	7,2	- 8,2	16	15,6	31	80	32,3	20	11	16	0	43	4	32	8	38	19	36	68	0
Février.....	723,5	4,6	0,6	9,3	- 6,7	11	13,8	24	73	79,3	19	5	12	2	33	8	0	27	56	18	50	40	0
Mars	724,8	4,3	- 0,6	10,0	-10,3	6	21,0	26	71	74,8	16	11	16	0	63	4	1	9	63	14	43	51	0
Avril	726,6	9,8	3,6	16,0	- 2,8	21	24,8	5	68	37,2	13	1	7	3	68	12	4	13	29	12	67	35	0
Mai	727,9	14,0	6,6	21,0	- 2,2	8	31,8	6	62	43,4	13	0	3	3	63	21	2	11	34	19	47	51	0
Juin.....	728,9	17,5	11,7	23,9	5,4	17	33,4	28	69	53,6	12	0	0	7	79	21	11	10	8	29	56	26	0
Juillet.. ..	728,3	18,4	11,4	25,6	6,0	2	32,8	27,30	70	64,7	12	0	0	8	57	25	31	8	18	27	49	33	0
Août.....	728,7	18,9	11,4	27,0	6,9	4	38,2	16	69	117,7	10	0	0	7	72	11	8	16	35	26	44	36	0
Septembre..	730,2	15,9	9,1	23,4	2,1	7	32,0	13	75	46,4	11	0	0	3	56	16	18	13	23	25	46	43	0
Octobre ...	723,6	10,9	6,8	15,9	- 5,3	21	24,4	1	74	45,8	16	0	3	1	19	12	5	19	78	63	35	17	0
Novembre..	730,1	7,5	3,9	12,8	- 4,1	22	19,2	15	86	79,5	19	0	4	0	60	20	12	9	35	24	37	43	0
Décembre..	728,0	1,3	- 1,7	5,8	-10,6	28	11,7	2	81	24,7	16	8	19	0	74	15	5	7	25	16	36	76	0
Année.....	727,20	10,53	5,23	16,49	-10,6	28 déc.	38,2	16 août	73,2	699,4	177	36	80	34	687	169	129	150	442	292	540	519	0

PUY-DE-DOME (Station du Sommet).

Longitude 0° 37′ E. — Latitude 45° 47′. — Altitude 1467m.

Année 1892.	Pression barométrique moyenne.	Température. Moy.	Moyennes des min.	Moyennes des max.	Minim. absolu.	Dates.	Maxim. absolu.	Dates.	Humidité relative.	Pluie. Hauteur en millim.	Pluie. Nombre de jours	Nombre de jours de neige.	de gelée.	d'orage.	Nombre de fois que le vent a été N	NE	E	SE	S	SW	W	NW	Calme.
Janvier	634,1	- 2,9	- 4,1	- 1,2	-11,2	6	4,0	30	94	208,3	26	21	28	0	25	19	4	25	9	34	43	29	0
Février	632,1	- 1,7	- 4,1	- 0,7	-14,1	18	6,2	1	96	230,5	25	16	26	1	14	19	3	14	22	35	52	15	0
Mars.....	633,5	- 3,1	- 4,6	- 0,9	-15,3	5	8,2	27	92	410,6	22	21	23	0	23	13	15	30	33	33	27	34	0
Avril	636,9	2,2	0,3	4,8	- 7,9	18	13,6	3	85	98,0	18	13	13	3	28	36	21	23	15	6	52	43	0
Mai.....	639,3	5,9	3,6	9,1	- 6,2	7	18,8	27	81	93,7	16	7	7	1	25	32	17	21	35	15	53	43	0
Juin.....	641,3	9,2	7,2	12,4	2,9	17,19	21,6	28	85	133,4	24	0	0	6	13	31	15	3	10	40	96	32	0
Juillet.. ..	641,2	10,9	8,6	14,3	2,8	22	21,6	9,28	86	143,9	20	0	0	9	11	30	36	16	11	30	83	31	0
Août.....	642,0	12,1	9,7	15,6	2,0	3	27,8	16	78	192,5	17	0	0	5	20	25	12	9	29	61	44	28	0
Septembre..	642,5	9,9	7,9	12,8	0,7	5	20,6	19	83	112,9	21	1	0	4	24	10	12	8	24	76	53	33	0
Octobre....	634,2	3,2	1,9	5,0	- 5,9	19	12,0	28	95	168,2	29	12	11	1	8	7	1	2	58	79	62	18	0
Novembre..	640,4	3,5	2,4	5,5	- 2,2	28	11,7	22	87	169,0	21	4	9	0	8	13	11	20	36	47	62	38	0
Décembre..	636,1	- 2,0	- 3,2	- 0,1	-12,3	28	8,0	17	77	163,9	21	15	24	0	23	28	23	22	17	20	53	28	0
Année.....	637,80	3,96	2,13	6,38	-15,3	5 mars	27,8	16 août	86,6	2124,9	260	110	141	30	.	.	.	.	.	.	.	.	.

LE PUY (École Normale).

Longitude 1°33′ E. — Latitude 45°3′ — Altitude 660m.

Année 1892.	Pression barométrique moyenne.	Température. Moy.	Moyennes des min.	Moyennes des max.	Minim. absolu.	Dates.	Maxim. absolu.	Dates.	Humidité relative.	Pluie. Hauteur en millim.	Pluie. Nombre de jours.	Nombre de jours de neige.	de gelée.	d'orage.	Nombre de fois que le vent a été N	NE	E	SE	S	SW	W	NW	Calme.
Janvier....	702,5	2,5	- 1,6	6,7	- 8,5	16	15,0	30	.	18,8	11	5	18	0	1	3	8	4	6	1	18	2	50
Février....	700,4	3,3	- 0,4	8,6	-12,0	18	14,5	29	.	53,8	12	2	15	0	0	3	1	1	5	3	6	2	66
Mars.....	701,5	3,2	- 1,2	9,1	-11,5	6	19,5	18	.	14,0	9	9	22	0	0	7	24	5	10	28	15	1	3
Avril.....	703,7	8,9	3,6	15,9	- 2,0	1,17	26,0	3,4	76	72,0	14	2	6	1	8	7	14	22	13	6	13	5	2
Mai.....	705,5	13,0	6,1	20,5	0,0	9	28,5	31	62	13,5	7	1	0	2	0	27	5	19	2	7	5	27	1
Juin.....	706,9	17,3	11,3	24,3	7,0	9,17	35,0	28	66	86,0	10	0	0	5	0	40	3	2	1	19	4	9	12
Juillet.....	706,4	18,4	10,7	26,9	7,0	2	35,0	9	69	61,0	12	0	0	5	8	10	1	4	8	20	13	9	20
Août.....	706,8	18,5	11,7	26,7	.	.	36,0	15,16	73	100,2	9	0	0	5	1	5	8	1	25	2	7	6	38
Septembre.	707,8	16,3	10,3	24,0	2,5	7	32,0	20	76	59,7	11	0	0	3	12	16	15	16	10	6	9	0	6
Octobre....	701,3	10,1	6,1	14,7	- 4,0	23	.	.	87	.	12	1	3	1	6	11	5	0	5	2	5	11	48
Novembre..	707,1	7,4	4,1	11,3	- 5,0	30	18,0	4,13	91	62,3	9	0	4	1	10	1	3	2	6	0	1	2	65
Décembre..	704,8	0,2	- 4,3	4,7	-11,5	31	11,0	2	.	.	10	7	31	0	7	2	3	1	21	4	0	4	51
Année.....	704,56	9,93	4,70	16,12	-11,5	31 déc.	36,0	15,16 août	.	.	126	27	99	23	53	132	90	77	112	98	96	78	362

QUIMPER (École Normale).

Longitude 6°26′ W. — Latitude 48°0′ — Altitude 40m.

Année 1892.	Pression barométrique moyenne.	Température. Moy.	Moyennes des min.	Moyennes des max.	Minim. absolu.	Dates.	Maxim. absolu.	Dates.	Humidité relative.	Pluie. Hauteur en millim.	Pluie. Nombre de jours.	Nombre de jours de neige.	de gelée.	d'orage.	Nombre de fois que le vent a été N	NE	E	SE	S	SW	W	NW	Calme.
Janvier....	757,3	4,9	0,7	9,4	- 5,5	11	14,0	30	.	57,9	14	4	9	0	31	15	0	3	5	6	14	11	8
Février....	754,4	7,4	3,9	10,7	- 1,2	17	15,0	27	89	96,6	21	1	1	0	22	12	2	5	9	21	10	6	0
Mars.....	757,5	5,9	2,0	10,3	- 5,2	4	18,0	21	87	34,2	6	0	9	0	52	10	0	1	3	15	1	11	0
Avril.....	758,8	10,6	4,8	16,8	- 3,5	15	.	.	86	33,3	14	1	2	1	30	15	0	1	11	6	3	24	0
Mai.....	759,3	12,8	7,0	19,2	- 2,0	1	25,0	13	76	37,5	10	0	1	1	18	20	0	0	15	21	9	10	0
Juin.....	760,2	15,7	10,3	21,7	3,5	4	30,0	9	75	85,5	12	0	0	0	13	22	0	0	0	23	17	15	0
Juillet.....	759,2	16,8	10,1	23,9	3,0	5	29,0	28,29	81	33,5	11	0	0	1	17	12	0	2	4	29	16	13	0
Août.....	758,4	17,2	11,1	23,6	5,8	6	28,0	16	83	53,9	12	0	0	2	27	4	0	0	17	14	17	14	0
Septembre..	760,3	15,0	9,2	21,3	2,0	5	27,0	18,19	83	75,2	13	0	0	0	27	6	0	4	9	46	12	16	0
Octobre....	752,7	10,0	5,2	14,7	- 0,2	21	.	.	83	219,0	22	0	1	0	25	8	4	0	4	21	16	15	0
Novembre..	760,1	10,6	6,3	15,0	- 3,0	8	.	.	86	89,9	18	0	3	0	14	23	2	7	9	24	5	6	0
Décembre..	759,4	5,9	2,2	10,5	- 5,0	27,29	16,1	16	85	130,3	14	0	6	0	24	14	0	6	10	5	19	15	0
Année.....	758,13	11,07	6,07	16,43	- 5,5	11 janv.	30,0	9 juin	83,4	946,8	167	6	32	5	300	161	8	29	96	201	139	156	8

RENNES (École Normale).

Longitude 4°1′ W. — Latitude 48°7′. — Altitude 32m,3.

Année 1892.	Pression barométrique moyenne.	Température. Moy.	Moyennes des min.	Moyennes des max.	Minim. absolu.	Dates.	Maxim. absolu.	Dates.	Humidité relative.	Pluie. Hauteur en millim.	Pluie. Nombre de jours.	Nombre de jours de neige.	de gelée.	d'orage.	Nombre de fois que le vent a été N	NE	E	SE	S	SW	W	NW	Calme.
Janvier....	758,1	3,8	0,7	7,4	- 6,3	11	13,4	30	83	.	10	3	14	0	4	0	0	0	0	0	0	28	61
Février....	755,2	6,0	2,6	10,0	- 6,1	17	13,1	27	82	71,4	16	2	5	0	9	0	0	0	0	0	1	49	28
Mars.....	758,5	5,1	0,4	10,5	- 6,0	5	20,1	21	75	.	8	3	13	0	1	7	0	2	0	2	0	28	53
Avril.....	759,3	10,9	4,8	17,8	- 3,4	15	26,3	11	73	24,0	8	0	2	1	6	4	0	2	0	0	0	25	53
Mai.....	760,1	13,8	7,0	22,1	- 1,1	1	30,0	30	70	26,4	7	0	2	4	27	0	0	0	1	2	0	15	48
Juin.....	761,0	16,4	10,7	24,4	2,0	16	36,9	28	74	27,9	7	0	0	1	3	2	0	0	0	1	0	40	44
Juillet.....	760,2	18,1	11,2	26,1	5,9	22	31,1	11	79	43,6	8	0	0	2	4	0	0	2	0	1	0	38	48
Août.....	759,7	19,0	12,1	27,0	7,8	7	36,2	16	82	21,3	11	0	0	1	11	14	3	4	3	15	0	26	17
Septembre..	761,5	15,3	9,6	23,1	3,3	29	30,0	19	82	28,4	13	0	0	1	6	16	6	15	4	7	3	15	18
Octobre....	753,8	9,7	5,6	14,6	- 2,1	20	20,2?	2	85	192,8	19	0	3	0	1	2	0	5	0	5	0	30	50
Novembre..	761,6	9,3	5,9	12,7	- 2,0	28	17,7	4	85	32,1	6	0	1	0	3	0	0	0	0	2	0	26	59
Décembre..	760,7	3,6	0,2	7,4	- 9,4	31	14,0	3	79	47,8	9	1	12	0	6	0	0	0	0	2	0	33	52
Année.....	759,14	10,92	5,90	16,93	- 9,4	31 déc.	36,9	28 juin	79,1	.	122	9	52	10	81	45	9	30	8	37	4	353	531

LA ROCHE-SUR-YON (École Normale).

Longitude 3°46′ W. — Latitude 46°40′. — Altitude 78m,9.

Année 1892.	Pression barométrique moyenne.	Température. Moy.	Moyennes des min.	Moyennes des max.	Minim. absolu.	Dates.	Maxim. absolu.	Dates.	Humidité relative.	Pluie. Hauteur en millim.	Pluie. Nombre de jours.	Nombre de jours de neige.	de gelée.	d'orage.	Nombre de fois que le vent a été N	NE	E	SE	S	SW	W	NW	Calme.
Janvier.....	753,6	4,1	1,7	7,0	- 4,5	10	13,1	1	90	38,7	16	3	14	0	8	5	15	2	10	6	17	15	15
Février.....	751,1	6,3	3,2	9,8	- 3,7	17	13,4	29	87	93,9	19	1	3	0	6	11	9	10	2	5	19	9	16
Mars.....	752,5	5,2	0,7	9,8	- 5,2	5	18,0	18	83	40,4	10	3	17	0	20	13	18	7	9	9	11	3	3
Avril	754,5	10,7	4,6	17,7	- 1,4	18	25,0	10	76	20,7	7	0	2	0	5	4	18	3	1	7	16	22	14
Mai.....	755,0	13,9	7,9	21,0	0,8	1	29,2	26	68	16,3	8	0	0	0	2	22	6	5	3	0	9	35	11
Juin.....	756,2	16,8	11,4	.	5,9	16	.	.	77	31,8	13	0	0	1	6	7	14	6	3	11	18	7	18
Juillet.....	755,5	18,0	11,4	25,5	8,0	14,22	34,0	11	76	40,8	9	0	0	4	3	4	19	4	2	22	24	7	8
Août.....	755,0	18,5	11,4	25,9	7,0	12	36,5	17	75	20,9	8	0	0	0	11	2	7	1	6	18	23	13	12
Septembre..	756,5	15,9	8,9	23,5	4,1	7	32,0	19	83	18,7	8	0	0	0	6	5	10	5	13	6	23	13	9
Octobre....	749,5	10,6	7,0	15,1	0,0	21	.	.	87	254,7	23	0	0	4	8	11	4	2	8	13	19	10	18
Novembre..	756,5	9,5	6,6	13,3	0,0	29	17,0	4	93	100,8	15	0	0	0	13	5	7	6	7	8	3	2	39
Décembre..	755,8	4,0	1,2	7,3	- 6,5	29,30	14,1	2	88	93,1	13	0	9	0	13	14	4	3	3	10	8	17	21
Année.....	754,31	11,13	6,33	16,61	- 6,5	29,30 déc.	36,5	17 août	81,9	770,8	149	7	45	9	101	103	131	54	67	115	190	153	184

RODEZ (École Normale).

Longitude 0°14′ E. — Latitude 44°21′. — Altitude 609m,3.

Année 1892.	Pression barométrique moyenne.	Température. Moy.	Moyennes des min.	Moyennes des max.	Minim. absolu.	Dates.	Maxim. absolu.	Dates.	Humidité relative.	Pluie. Hauteur en millim.	Pluie. Nombre de jours.	Nombre de jours de neige.	de gelée.	d'orage.	Nombre de fois que le vent a été N	NE	E	SE	S	SW	W	NW	Calme.
Janvier....	706,0	2,7	- 0,1	5,6	- 7,0	16	9,5	1,18	89	12,1	12	6	15	0	4	8	5	1	6	13	29	27	0
Février	704,0	3,1	- 0,1	6,4	-11,0	18	10,0	28,29	86	61,4	15	4	14	0	13	1	0	14	4	15	15	25	0
Mars.....	704,9	3,7	0,0	7,7	- 9,5	5	14,5	22	79	42,4	12	4	16	0	9	5	1	8	7	25	11	27	0
Avril	707,8	8,6	4,5	13,0	- 2,3	20	18,4	24	76	44,4	13	2	3	1	17	5	27	17	9	1	11	3	0
Mai.....	709,3	13,0	7,7	18,7	- 0,5	2	30,0	31	70	22,2	8	0	1	1	18	10	3	24	2	4	18	5	9
Juin.....	710,8	17,0	12,2	22,3	7,0	17	28,5	13	76	112,4	11	0	0	3	3	4	3	2	8	7	44	19	0
Juillet.....	710,4	18,3	13,6	23,7	4,0	23	31,0	11	74	42,3	12	0	0	4	0	14	1	11	6	14	33	14	0
Août.....	710,5	18,6	13,4	24,4	7,5	3	34,5	16	72	110,8	7	0	0	6	12	0	0	6	0	19	24	32	0
Septembre..	711,8	15,6	11,0	21,1	3,5	9	27,0	19	77	59,6	10	0	0	4	3	4	0	3	21	16	19	24	0
Octobre....	705,5	10,4	6,9	14,8	- 3,0	20	20,0	1,2	82	85,2	13	0	3	2	0	1	0	0	20	6	42	24	0
Novembre..	711,1	8,4	5,7	11,8	- 0,5	30	16,0	1	90	63,5	13	0	1	0	0	0	5	3	13	6	12	51	0
Décembre..	708,6	1,5	- 1,6	5,8	- 7,0	28,31	14,5	17	92	38,0	13	4	19	0	0	3	0	6	3	23	11	47	0
Année.....	708,39	10,08	6,10	14,61	-11,0	18 févr.	34,5	16 août	80,3	697,3	139	20	72	21	79	55	45	95	99	149	269	298	9

ROUEN (École Normale).

Longitude 1°15′ W. — Latitude 49°26′. — Altitude 12m.

Année 1892.	Pression barométrique moyenne	Température. Moy.	Moyennes des min.	Moyennes des max.	Minim. absolu.	Dates.	Maxim. absolu.	Dates.	Humidité relative.	Pluie. Hauteur en millim.	Pluie. Nombre de jours.	Nombre de jours de neige.	de gelée.	d'orage.	Nombre de fois que le vent a été N	NE	E	SE	S	SW	W	NW	Calme.
Janvier	759,4	3,4	- 0,1	5,7	- 7,8	12	11,4	30	87	22,7	14	4	15	0	13	5	20	20	0	7	19	9	0
Février	756,9	5,2	2,3	8,5	- 6,2	17	15,2	25	85	71,9	19	4	6	0	4	4	20	14	9	3	17	16	0
Mars.....	760,2	4,3	- 0,1	9,0	- 6,6	5	17,8	25	75	50,0	10	4	14	1	8	17	22	13	4	10	5	14	0
Avril	760,8	9,8	3,7	17,1	- 2,4	17	23,6	4,5,8	71	29,5	12	1	3	0	19	22	12	0	1	5	22	16	0
Mai.....	761,6	13,8	7,8	20,6	- 1,8	7	31,6	31	71	0,2	4	0	2	0	13	10	6	7	14	13	19	11	0
Juin.....	761,9	16,0	11,0	21,9	5,4	16	32,8	28	76	51,9	10	0	0	1	6	15	5	2	3	9	38	12	0
Juillet.....	761,2	17,8	11,6	25,0	6,2	23	35,2	3	75	63,6	9	0	0	2	17	12	17	11	5	3	12	10	6
Août.....	760,4	18,3	12,3	.	6,0	12	36,2	18	78	42,8	11	0	0	2	14	6	0	7	9	17	27	13	0
Septembre..	762,4	15,0	9,0	22,2	3,8	6	28,2	12	85	59,3	12	0	0	1	9	0	0	5	15	12	38	11	0
Octobre....	755,2	9,3	4,8	14,6	- 2,0	19	20,4	29	90	125,8	23	0	3	0	17	4	1	10	23	17	10	11	0
Novembre..	763,3	8,7	4,8	12,8	- 3,4	21	18,0	6	93	47,0	11	0	6	0	7	6	9	41	3	0	12	12	0
Décembre..	761,7	2,4	.	6,1	.	.	14,4	3	91	75,5	12	4	22	0	6	18	8	3	2	18	10	28	0
Année.....	760,42	10,33	5,48	15,74	- 7,8	12 janv.	36,2	18 août	81,4	640,2	147	17	71	7	126	119	120	133	88	114	229	163	6

SAINT-BRIEUC (École Normale).

Longitude 5°6′ W. — Latitude 48°31′. — Altitude 106m.

Année 1892.	Pression barométrique moyenne.	Température. Moy.	Moyennes des min.	Moyennes des max.	Minim. absolu.	Dates.	Maxim. absolu.	Dates.	Humidité relative.	Pluie. Hauteur en millim.	Pluie. Nombre de jours.	Nombre de jours de neige.	de gelée.	d'orage.	Nombre de fois que le vent a été N	NE	E	SE	S	SW	W	NW	Calme.
Janvier....	750,3	3,8	1,0	6,7	-10,5	12	13,1?	30	.	22,6	11	2	9	0	9	18	2	13	15	17	16	2	1
Février....	747,3	5,9	3,0	8,8	- 4,0	17	12,6	26	87	68,0	22	2	2	1	6	15	3	6	21	4	13	19	0
Mars.....	750,8	4,1	0,5	7,8	- 7,0	3	16,2	18	.	14,3	12	2	13	0	11	33	13	10	5	7	9	5	0
Avril.....	752,0	8,3	3,9	13,3	- 3,4	16	23,4	10	84	25,9	9	3	2	0	13	29	3	0	4	6	4	19	12
Mai.....	752,8	12,0	7,1	17,5	0,0	1	27,0	30	79	21,7	9	0	0	1	13	36	3	7	4	10	1	16	3
Juin.....	753,6	14,6	10,5	19,3	6,4	4	26,8	27	84	35,9	7	0	0	0	10	33	3	2	5	10	8	18	1
Juillet.....	752,9	16,1	10,8	21,5	6,4	22	30,6	11	80	55,1	14	0	0	0	24	23	1	0	14	6	10	7	8
Août.....	752,0	17,2	11,8	22,7	7,4	12	31,8	16	73	36,2	6	0	0	1	23	12	0	1	26	7	10	11	3
Septembre..	754,0	14,9	9,3	20,7	5,2	19	28,0	19	76	36,5	8	0	0	0	16	13	2	0	19	14	9	17	0
Octobre....	746,0	9,1	5,6	12,8	1,5	24	16,6	29	84	272,7	25	0	0	1	8	17	0	4	7	19	15	15	8
Novembre..	752,8	9,3	.	12,5	0,8	9	16,1	5	87	37,8	12	0	0	0	3	7	4	9	29	13	7	16	2
Décembre..	752,0	4,5	1,5	7,4	- 7,0	30	16,0	1	84	52,4	13	0	9	0	10	6	2	8	12	24	7	20	4
Année....	751,38	9,98	5,91	14,25	-10,5	12 janv.	31,8	16 août	.	679,1	148	9	35	4	146	242	36	60	161	137	109	165	42

SAINTE-HONORINE-DU-FAY (MM. Lebreton et Lesoif).

Longitude 2°50′ W. — Latitude 49°5′. — Altitude 118m,3.

Année 1892.	Pression barométrique moyenne.	Température. Moy.	Moyennes des min.	Moyennes des max.	Minim. absolu.	Dates.	Maxim. absolu.	Dates.	Humidité relative.	Pluie. Hauteur en millim.	Pluie. Nombre de jours.	Nombre de jours de neige.	de gelée.	d'orage.	Nombre de fois que le vent a été N	NE	E	SE	S	SW	W	NW	Calme.
Janvier....	749,8	3,4	0,6	6,7	-11,1	11	11,9	24	88	20,8	18	5	11	0	3	14	6	18	11	37	62	35	0
Février....	747,2	5,1	1,8	8,9	- 6,6	18	15,3	25	84	83,3	19	3	5	0	13	26	5	22	24	15	37	32	0
Mars.....	750,9	4,3	- 0,2	8,7	- 6,6	5	18,7	21	80	51,6	12	3	14	1	27	59	22	11	9	17	22	19	0
Avril.....	751,6	9,0	3,4	14,8	- 2,9	15	23,3	9	75	26,3	11	0	6	2	27	24	7	8	10	16	47	35	0
Mai.....	752,2	12,8	6,5	18,8	- 0,6	8	27,9	31	69	31,1	8	0	3	2	32	39	1	10	16	13	65	10	0
Juin.....	752,9	15,2	9,8	20,2	4,7	14	31,7	28	74	26,3	9	0	0	2	28	29	2	2	6	34	73	6	0
Juillet.....	752,3	16,5	10,7	21,5	6,2	11	26,5	11	74	77,6	13	0	0	3	29	42	10	10	10	20	44	21	0
Août.....	751,5	17,5	11,9	23,1	6,6	12	32,1	16	75	29,8	7	0	0	3	10	23	6	5	12	42	59	29	0
Septembre..	753,1	15,0	9,5	20,2	2,9	18	26,1	19	75	45,0	13	0	0	2	2	15	0	2	26	52	52	31	0
Octobre....	745,4	8,8	5,4	12,7	- 0,3	26	17,8	29	84	178,5	26	0	1	2	6	25	8	18	21	49	44	15	0
Novembre..	753,5	8,7	5,2	12,1	- 1,3	28	16,4	4,14,15	89	32,9	17	0	3	0	8	4	8	46	41	36	28	9	0
Décembre..	752,1	2,6	- 0,5	5,9	-11,5	30	12,7	3	86	55,9	14	1	15	1	3	13	25	28	15	31	52	19	0
Année.....	751,04	9,91	5,34	14,47	-11,5	30 déc.	32,1	16 août	79,4	659,0	167	12	58	18	.	.	.	.	.	.	.	.	.

SAINT-LO (École Normale).

Longitude 3°26′ W. — Latitude 49°7′. — Altitude 40m.

Année 1892.	Pression barométrique moyenne.	Température. Moy.	Moyennes des min.	Moyennes des max.	Minim absolu.	Dates.	Maxim absolu.	Dates.	Humidité relative.	Pluie. Hauteur en millim.	Pluie. Nombre de jours.	Nombre de jours de neige.	de gelée.	d'orage.	Nombre de fois que le vent a été N	NE	E	SE	S	SW	W	NW	Calme.
Janvier...	756,7	3,4	0,1	6,6	-14,0	11	10,5	23	83	53,9	23	2	10	0	4	4	9	7	2	2	21	9	35
Février....	754,3	5,4	2,4	8,9	- 3,0	17,18	13,0	25,26	89	18,7	16	2	4	0	18	7	7	6	11	14	17	7	0
Mars.....	757,8	4,5	0,6	9,2	- 6,0	10	18,0	27	88	79,1	12	4	13	0	6	24	14	14	1	4	18	12	0
Avril.....	758,7	8,6	3,2	14,6	- 1,5	30	24,0	5	81	64,5	9	2	2	0	19	15	13	0	0	2	25	16	0
Mai.....	759,0	12,7	6,0	20,3	- 2,0	1,7	31,0	30	77	34,3	9	0	3	2	10	27	8	2	3	12	18	13	0
Juin.....	759,8	15,3	9,6	22,2	4,0	4	33,5	28	83	64,9	15	0	0	1	8	1	7	4	4	15	27	24	0
Juillet....	759,2	16,4	10,2	23,3	4,5	1	29,0	2	81	71,0	11	0	0	5	26	21	9	0	1	9	16	11	0
Août.....	758,3	17,9	11,3	25,8	4,5	12	32,0	16	84	48,0	7	0	0	1	19	5	6	0	5	9	28	21	0
Septembre..	759,9	14,6	8,8	21,4	1,5	18	27,0	12,19	.	67,3	12	0	0	1	20	5	1	2	3	8	31	20	0
Octobre....	.	8,6	4,2	13,8	0,0	19,22	19,0	29	92	209,9	27	0	0	3	19	3	4	1	1	12	40	13	0
Novembre..	.	8,8	5,9	12,5	- 1,5	8	17,0	14	90	15,0	18	0	2	0	4	11	6	12	13	21	14	9	0
Décembre..	759,0	2,9	- 0,4	7,3	-13,0	30	13,0	3	90	59,9	12	3	12	0	14	1	23	4	7	16	21	7	0
Année.....	757,94	9,93	5,16	15,49	-14,0	11 janv.	33,5	28 juin	85,3	789,5	171	13	46	13	167	124	107	52	51	124	276	162	35

SAINT-MALO (M. de Kéraudren).

Longitude 4°21′ W. — Latitude 48°39′. — Altitude 33m.

Année 1892.	Pression barométrique moyenne.	Température. Moy.	Moyennes des min.	Moyennes des max.	Minim. absolu.	Dates.	Maxim. absolu.	Dates.	Humidité relative.	Pluie. Hauteur en millim.	Pluie. Nombre de jours.	Nombre de jours de neige.	de gelée.	d'orage.	Nombre de fois que le vent a été N	NE	E	SE	S	SW	W	NW	Calme.
Janvier....	756,8	5,6	3,7	7,6	- 3,8	11	11,6	23	88	67,0	13	4	5	0	11	8	1	14	12	21	11	12	3
Février....	753,8	6,7	4,7	9,1	- 2,4	17	11,0	Souvent	88	63,4	12	2	2	1	8	17	5	12	15	7	16	6	1
Mars.....	757,7	5,3	3,0	8,3	- 3,0	3	15,6	18	80	17,2	4	2	8	1	13	29	14	7	11	7	3	7	2
Avril.....	758,6	9,4	7,0	12,1	2,0	15	19,4	10	86	32,0	6	1	0	0	25	18	1	5	2	3	14	17	5
Mai.....	759,0	13,0	10,0	16,6	5,6	8	25,2	30	83	48,0	7	0	0	2	13	11	2	3	17	4	16	25	2
Juin.....	759,9	15,9	13,2	18,8	10,5	14,15	26,0	28	89	35,3	4	0	0	0	17	9	1	0	5	8	18	28	4
Juillet.....	759,2	17,6	15,3	20,2	12,6	22	23,2	11	89	74,5	9	0	0	4	17	17	4	3	14	7	9	20	2
Août.....	758,3	18,4	16,1	21,1	14,0	27	24,6	16	90	43,0	6	0	0	3	12	3	0	2	21	10	15	25	5
Septembre..	760,1	16,4	13,9	19,4	10,2	29	25,0	12	90	39,0	7	0	0	0	13	6	5	2	22	10	13	17	2
Octobre....	752,3	10,8	8,7	13,2	3,8	26	17,4	29	93	231,5	16	0	0	0	12	14	4	6	13	20	18	6	0
Novembre..	760,0	10,7	8,9	12,8	4,8	21	16,2	4	90	53,3	9	0	0	0	9	2	1	18	37	6	4	9	4
Décembre..	759,2	5,3	3,3	7,4	- 4,4	31	13,0	3	85	57,5	9	1	7	0	9	8	15	15	17	10	4	11	4
Année.....	757,51	11,26	8,98	13,88	- 4,4	31 déc.	26,0	28 juin	87,6	761,7	102	10	22	11	159	142	53	87	186	113	141	183	34

SAINTE-MARIE-DU-MONT.

Longitude 3°34′ W. — Latitude 49°22′. — Altitude 35m,4.

Année 1892.	Pression barométrique moyenne.	Température. Moy.	Moyennes des min.	Moyennes des max.	Minim. absolu.	Dates.	Maxim. absolu.	Dates.	Humidité relative.	Pluie. Hauteur en millim.	Pluie. Nombre de jours.	Nombre de jours de neige.	de gelée.	d'orage.	Nombre de fois que le vent a été N	NE	E	SE	S	SW	W	NW	Calme.
Janvier....	756,8	4,4	1,2	7,0	-10,2	11	10,2	28	90	.	4	4	10	0	.	.	.	.	.	.	.	.	.
Février....	753,9	5,4	2,2	9,1	- 3,5	17	13,9	24	86	38,0	18	4	6	0	3	5	6	8	6	11	30	16	2
Mars.....	759,0	4,3	1,0	8,4	- 5,8	5	17,9	26	81	55,5	13	4	13	0	12	13	22	15	3	6	9	5	8
Avril.....	759,1	7,7	3,3	12,8	- 2,2	15	19,6	4	87	43,6	16	3	3	0	9	35	8	1	6	2	8	10	11
Mai.....	760,0	12,1	6,7	18,4	0,2	7	27,3	28	82	22,0	10	0	0	3	3	12	17	1	13	8	20	2	17
Juin.....	760,1	14,8	9,9	20,6	5,9	4	27,9	27	87	66,0	15	0	0	2	0	17	13	0	14	10	31	2	13
Juillet.....	760,1	15,9	11,4	21,4	6,7	1	26,9	16	89	96,3	13	0	0	2	4	3	31	1	8	12	14	7	13
Août.....	759,1	17,4	12,0	23,5	6,9	5	27,3	16	87	38,4	12	0	0	2	3	6	9	0	7	24	11	9	24
Septembre..	760,9	14,6	9,1	20,7	3,4	7	27,8	12	88	71,2	15	0	0	0	2	3	6	1	8	28	19	5	18
Octobre....	753,2	9,1	4,9	14,3	- 1,0	24	19,4	29	87	251,4	25	0	1	4	10	12	5	3	12	18	11	12	10
Novembre..	761,2	8,6	5,0	12,9	0,2	8,28	17,6	4	91	55,9	18	0	0	0	5	4	8	5	24	13	9	3	19
Décembre..	760,4	3,5	0,2	7,5	- 9,2	30	13,2	3,15	89	81,7	15	2	12	0	6	3	25	1	6	10	15	12	15
Année.....	758,65	9,82	5,58	14,72	-10,2	11 janv.	27,9	27 juin	87,0	.	174	17	45	13	.	.	.	.	.	.	.	.	.

SAINT-MARTIN-SUR-OUANNE (M. Leclerc, instituteur).

Longitude 0°46′ E. — Latitude 46°51′. — Altitude 158m.

Année 1892.	Pression barométrique moyenne.	Température. Moy.	Moyennes des min.	Moyennes des max.	Minim. absolu.	Dates.	Maxim. absolu.	Dates.	Humidité relative.	Pluie. Hauteur en millim.	Pluie. Nombre de jours.	Nombre de jours de neige.	de gelée.	d'orage.	Nombre de fois que le vent a été N	NE	E	SE	S	SW	W	NW	Calme.
Janvier....	746,5	2,0	- 0,9	5,1	-12,6	12	10,0	1	.	33,1	18	8	17	0	13	7	1	1	8	21	19	6	17
Février....	743,7	4,1	0,6	8,3	-10,3	18	14,3	25	.	78,1	20	5	10	0	13	5	1	0	15	25	11	3	14
Mars.....	746,1	3,9	- 1,2	9,7	-10,0	6	20,4	26	.	42,2	16	9	18	1	16	14	9	1	11	9	5	6	22
Avril.....	747,1	10,2	3,5	18,1	- 3,2	19,20	26,9	9	.	15,6	10	3	4	0	26	16	6	0	4	7	7	3	21
Mai.....	748,3	14,3	6,3	22,6	- 2,6	8	32,6	25	.	10,8	10	0	4	3	13	17	0	3	15	17	7	2	19
Juin.....	749,1	16,5	10,4	23,6	6,7	24	34,8	28	.	53,4	14	0	0	5	9	16	0	1	9	16	10	12	17
Juillet.....	748,3	18,0	11,7	25,8	6,1	1	32,8	3	.	73,0	13	0	0	7	22	12	7	0	4	12	17	3	16
Août.....	748,3	19,7	12,4	27,7	5,5	3	39,0	16	.	38,4	8	0	0	3	9	16	1	5	18	26	6	4	8
Septembre..	750,1	16,0	10,2	22,8	3,2	7	30,1	13	.	47,2	14	0	0	5	12	8	3	1	22	6	10	5	23
Octobre....	743,1	9,9	6,1	14,7	- 2,8	21	22,5	5	.	186,3	24	0	4	3	13	4	1	4	39	13	10	0	9
Novembre..	750,6	8,7	5,7	12,4	- 1,8	28	18,5	15	.	95,8	15	0	1	0	7	5	3	5	19	7	10	3	31
Décembre..	748,7	0,3	- 2,6	4,1	-12,6	29	10,1	3	.	53,0	19	8	23	0	6	13	6	3	9	16	6	8	26
Année.....	747,49	10,30	5,18	16,24	-12,6	12 janv. 29 déc.	39,0	16 août	.	726,9	181	33	81	27	159	133	38	24	173	175	118	55	223

SAINT-MATHIEU (Sémaphore).

Longitude 7°7′ E. — Latitude 48°20′. — Altitude 35m.

Année 1892.	Pression barométrique moyenne.	Température. Moy.	Moyennes des min.	Moyennes des max.	Minim. absolu.	Dates.	Maxim. absolu.	Dates.	Humidité relative.	Pluie. Hauteur en millim.	Pluie. Nombre de jours.	Nombre de jours de neige.	de gelée.	d'orage.	Nombre de fois que le vent a été N	NE	E	SE	S	SW	W	NW	Calme.
Janvier	758,2	6,0	3,5	9,2	- 3,5	11,12	11,6	30	81	58,4	15	0	4	0	7	16	19	2	3	5	18	20	3
Février	754,8	8,1	5,9	10,6	- 1,7	17	14,2	26	86	112,3	21	0	2	0	9	13	10	3	14	7	23	7	1
Mars.....	758,4	6,4	2,8	10,6	- 3,5	4	19,2	19	79	39,6	7	0	7	0	4	28	32	7	4	6	2	7	3
Avril	759,9	10,5	6,4	15,7	1,5	16	25,8	9	84	55,4	10	0	0	0	15	15	14	4	2	5	6	23	6
Mai.....	760,0	12,6	8,7	17,2	3,0	7	22,8	9	86	23,3	6	0	0	0	6	14	10	9	15	9	14	15	1
Juin.....	760,9	15,3	11,3	20,2	7,5	16	29,0	9	92	46,3	6	0	0	0	10	7	11	1	6	19	15	19	2
Juillet	760,0	17,2	13,0	22,1	9,8	22	29,0	24	91	34,3	6	0	0	0	10	10	19	5	9	11	14	11	4
Août.....	759,5	16,2	11,5	21,7	6,0	8	26,4	16	92	14,1	10	0	0	0	16	5	3	4	10	20	14	20	1
Septembre .	761,1	14,6	10,4	19,6	6,0	6	25,0	23	90	51,6	9	0	0	0	12	7	8	4	3	16	11	16	3
Octobre....	753,7	10,1	6,7	14,1	3,0	24	18,0	14	83	217,1	24	0	0	0	16	10	13	7	6	4	10	26	1
Novembre..	760,2	10,8	8,2	13,7	3,2	9	16,0	10,11	92	95,2	13	0	0	0	17	5	5	12	16	13	14	7	1
Décembre..	759,8	7,1	5,1	9,9	- 1,2	26	13,8	3	88	84,3	14	0	3	0	12	12	16	19	3	8	16	7	0
Année	758,88	11,24	7,79	15,38	- 3,5	11-12 janv. 4 mars	29,0	9 juin 24 juill.	87,0	831,9	141	0	16	0	134	142	160	77	91	123	157	188	26

LA SAUVE (École Normale).

Longitude 2°39′ W. — Latitude 44°46′. — Altitude 101m.

Année 1892.	Pression barométrique moyenne.	Température. Moy.	Moyennes des min.	Moyennes des max.	Minim. absolu.	Dates.	Maxim. absolu.	Dates.	Humidité relative.	Pluie. Hauteur en millim.	Pluie. Nombre de jours.	Nombre de jours de neige.	de gelée.	d'orage.	Nombre de fois que le vent a été N	NE	E	SE	S	SW	W	NW	Calme.
Janvier	752,2	5,3	2,1	8,5	- 3,5	27	13,5	23	88	38,5	16	1	10	.	8	6	9	12	6	15	26	11	0
Février.....	750,1	6,5	2,5	10,8	- 5,0	18	17,0	29	82	103,1	20	1	6	.	12	2	9	13	9	4	17	21	0
Mars.....	750,6	6,9	2,3	12,7	- 7,0	5	20,4	27	82	55,9	15	2	8	.	16	4	20	14	3	11	8	13	0
Avril	752,8	11,9	6,2	18,4	0,4	17	25,4	5	78	48,1	12	0	0	.	11	7	11	9	2	6	17	27	0
Mai.....	753,6	16,1	9,9	23,7	2,0	17	31,2	24,30	72	18,6	10	0	0	.	7	3	10	17	2	13	24	17	0
Juin.....	754,9	20,4	13,9	28,0	9,5	17,18	39,5	28	71	22,6	9	0	0	.	5	10	3	2	3	4	44	19	0
Juillet	.	.	.	.	.	.	.	.	.	.	.	.	.	.	.	.	.	.	.	.	.	.	.
Août.....	754,1	21,2	14,1	30,0	10,0	6	41,5	17	77	89,2	6	0	0	.	9	4	5	10	7	10	19	29	0
Septembre..	755,6	18,8	13,3	25,4	6,2	7	31,2	18	86	64,3	11	0	0	.	16	1	9	16	13	8	13	14	0
Octobre....	749,4	12,4	8,7	17,1	0,0	20,21	23,0	5	90	117,0	21	0	0	.	8	2	0	15	13	26	25	4	0
Novembre..	755,9	10,1	6,8	14,0	- 2,0	21	19,6	15	91	57,9	13	0	1	.	2	0	14	12	4	19	19	20	0
Décembre..	754,4	4,4	1,4	7,8	- 6,5	31	.	.	92	75,1	11	0	11	.	21	7	9	13	13	9	12	9	0
Année	753,14	12,92	7,94	18,80	- 7,0	5 mars	.	.	81,8	.	.	4	36	.	.	.	.	.	.	.	.	.	.

SAVENAY (École Normale).

Longitude 4°17′ W. — Latitude 47°22′. — Altitude 43m,7.

Année 1892.	Pression barométrique moyenne.	Température. Moy.	Moyennes des min.	Moyennes des max.	Minim. absolu.	Dates.	Maxim. absolu.	Dates.	Humidité relative.	Pluie. Hauteur en millim.	Pluie. Nombre de jours.	Nombre de jours de neige.	de gelée.	d'orage.	Nombre de fois que le vent a été N	NE	E	SE	S	SW	W	NW	Calme
Janvier	757,2	4,2	1,4	7,4	- 5,2	12	12,6	1	88	24,1	14	4	10	0	5	12	2	4	2	21	11	13	23
Février	754,7	6,4	3,5	10,1	- 4,2	17	14,4	20	86	70,6	18	2	3	0	9	6	3	6	16	26	5	3	13
Mars.....	757,1	5,6	1,4	10,7	- 5,4	4	19,0	18,19	71	13,8	10	2	12	1	17	27	2	3	5	10	7	13	9
Avril	758,4	11,0	5,4	18,5	- 1,8	18	25,1	10	69	17,8	7	2	2	2	20	5	1	0	2	5	22	20	15
Mai.....	758,7	14,2	8,3	21,6	1,6	7	29,0	30	69	28,8	8	0	0	2	25	13	2	0	7	13	18	4	11
Juin.....	759,7	16,7	11,3	23,3	5,0	16	34,8	28	71	16,8	11	0	0	1	14	6	0	0	1	33	12	14	10
Juillet	758,7	18,2	12,5	25,3	6,7	22	32,3	11	70	59,1	11	0	0	3	16	10	2	0	1	23	10	14	17
Août.....	758,2	19,3	13,5	25,9	10,2	6	33,8	16	72	24,3	9	0	0	3	8	5	0	1	3	26	19	13	18
Septembre..	760,5	16,2	10,2	23,1	6,8	8,9	30,8	12	73	42,2	11	0	0	2	13	8	0	3	0	35	13	7	11
Octobre....	752,8	10,1	6,1	14,7	0,5	19	18,5	29	84	210,7	20	0	0	1	15	3	2	6	3	23	10	12	19
Novembre..	760,4	9,9	6,9	13,7	1,5	8	17,5	14	90	50,7	11	0	0	0	8	3	2	9	9	24	3	14	18
Décembre..	759,8	4,1	0,9	8,1	- 7,0	29	14,0	2	84	35,0	10	0	16	0	7	16	3	2	4	11	11	10	9
Année.....	758,02	11,31	6,78	16,87	- 7,0	29 déc.	34,8	28 juin	77,3	593,9	140	10	43	15	167	114	19	34	53	260	141	137	173

BALLON DE SERVANCE (Génie militaire).

Longitude 4°28′ E. — Latitude 47°50′. — Altitude 1216m.

Année 1892.	Pression barométrique moyenne.	Température. Moy.	Moyennes des min.	Moyennes des max.	Minim. absolu.	Dates.	Maxim. absolu.	Dates.	Humidité relative.	Pluie. Hauteur en millim.	Pluie. Nombre de jours.	Nombre de jours de neige.	de gelée.	d'orage.	Nombre de fois que le vent a été N	NE	E	SE	S	SW	W	NW	Calme.
Janvier....	653,9	- 2,8	- 6,8	1,2	-15,2	1	7,4	18	.	101,0	21	18	29	0	3	6	13	7	2	18	25	19	0
Février....	652,0	- 1,1	- 4,2	2,2	-10,4	10	11,4	23	.	116,0	17	15	24	0	4	6	10	8	4	11	32	12	0
Mars.....	654,0	- 2,6	- 6,2	1,3	-19,4	5	10,2	26	.	6,0	13	12	23	1	1	8	25	4	11	26	16	2	0
Avril.....	656,4	4,7	0,0	8,8	- 7,3	29	19,4	6	.	88,0	11	8	16	1	5	8	17	2	3	25	23	7	0
Mai.....	658,6	8,5	3,4	13,9	.	.	24,4?	Souvent	.	35,0	6	2	5	3	2	16	15	6	5	26	20	3	0
Juin.....	660,9	10,9	5,8	.	2,4	9	.	.	.	22,2	15	0	0	5	2	14	4	1	10	28	28	3	0
Juillet.....	659,4	12,5	7,4	.	3,2	21,22	25,2	25,26	.	129,0	14	0	0	4	7	8	8	8	15	24	20	3	0
Août.....	660,2	14,4	7,3	.	3,3	9	29,0?	18,19	.	72,0	9	0	0	7	0	3	8	8	4	28	37	5	0
Septembre..	661,2	10,7	5,9	.	0,0	9,10,11	.	.	.	213,0	12	1	0	2	0	13	6	2	10	35	19	5	0
Octobre....	655,6	4,4	1,3	.	- 6,0	21	.	.	.	526,0	20	7	9	2	1	7	5	4	11	34	29	2	0
Novembre..	659,8	4,5	3,7	.	.	.	.	.	.	48,8	10	2	5	0	1	3	23	2	10	37	14	0	0
Décembre..	655,8	- 2,7	.	.	.	.	.	.	.	47,2	10	9	27	0	0	4	21	7	9	20	25	7	0
Année.....	657,32	5,12	.	.	.	.	.	.	.	1400,2	158	74	138	25	26	96	155	59	94	312	288	68	0

TOULON (Observatoire de la Marine).

Longitude 3°35′ E. — Latitude 43°7′. — Altitude 23m,3.

Année 1892.	Pression barométrique moyenne.	Température. Moy.	Moyennes des min.	Moyennes des max.	Minim. absolu.	Dates.	Maxim. absolu.	Dates.	Humidité relative.	Pluie. Hauteur en millim.	Pluie. Nombre de jours.	Nombre de jours de neige.	de gelée.	d'orage.	Nombre de fois que le vent a été N	NE	E	SE	S	SW	W	NW	Calme.
Janvier.....	756,2	7,9	5,0	11,4	- 0,7	6	17,1	31	72	56,1	7	0	2	1	0	12	18	2	0	3	30	7	21
Février.....	754,6	8,8	5,6	12,8	- 3,1	18	18,0	7	74	154,5	12	0	4	2	1	6	18	5	0	5	28	14	10
Mars.....	756,7	7,9	5,0	11,9	- 3,6	5	17,4	27	70	141,6	11	1	3	0	0	6	22	5	3	6	28	10	13
Avril.....	756,9	13,0	9,1	17,6	4,7	19	21,6	5	68	49,3	5	0	0	1	0	0	20	9	3	8	24	13	13
Mai.....	759,0	16,1	12,1	20,8	4,4	8	27,4	27	72	37,8	5	0	0	0	0	0	8	18	7	12	26	11	11
Juin.....	759,3	20,6	16,2	25,4	13,2	18	31,6	26	69	0,9	2	0	0	1	0	0	5	12	13	8	38	7	7
Juillet.....	758,8	22,1	17,7	27,3	13,9	24	30,9	30	65	2,1	3	0	0	3	0	0	10	20	7	13	29	9	5
Août.....	760,0	21,8	17,2	26,9	14,1	28	30,3	18	72	71,3	5	0	0	5	0	2	6	10	9	7	13	8	38
Septembre..	761,0	19,2	14,8	24,1	9,8	10	28,7	3	71	57,3	3	0	0	2	0	0	8	10	5	8	7	11	40
Octobre....	757,1	15,0	11,9	18,7	3,0	20	23,7	2	72	80,0	9	0	0	2	0	4	15	8	2	5	31	9	19
Novembre..	762,5	12,4	9,5	16,0	1,2	28	19,7	10	83	147,6	12	0	0	3	0	10	17	8	0	4	5	6	40
Décembre..	759,2	6,9	3,4	10,9	- 2,5	9	14,0	17,22	77	1,9	2	0	3	0	1	5	12	7	0	2	12	17	37
Année.....	758,44	14,31	10,63	18,65	- 3,6	5 mars	31,6	26 juin	72,1	800,4	76	1	12	20	2	45	159	114	49	81	271	122	255

TOULOUSE (École Normale).

Longitude 0°54′ W. — Latitude 43°36′. — Altitude 147m,5.

Année 1892.	Pression barométrique moyenne.	Température. Moy.	Moyennes des min.	Moyennes des max.	Minim. absolu.	Dates.	Maxim. absolu.	Dates.	Humidité relative.	Pluie. Hauteur en millim.	Pluie. Nombre de jours.	Nombre de jours de neige.	de gelée.	d'orage.	Nombre de fois que le vent a été N	NE	E	SE	S	SW	W	NW	Calme.
Janvier....	747,7	5,8	2,2	9,9	- 5,5	6	15,0	17	86	23,7	8	3	10	0	2	0	1	21	8	4	28	29	0
Février....	745,8	6,1	1,4	11,3	- 8,0	18	15,5	29	87	62,2	11	0	8	0	1	0	11	21	6	1	31	16	0
Mars.....	746,2	6,9	2,0	12,5	- 9,5	6	20,5	22	87	48,2	13	5	11	0	3	1	3	46	0	3	19	18	0
Avril.....	748,1	11,6	6,1	18,2	1,5	20,21	26,0	5	78	59,3	11	0	0	2	0	0	6	11	0	9	28	36	0
Mai.....	749,2	14,9	8,0	22,1	- 2,0	2	29,5	22,31	80	40,9	7	0	2	1	4	0	0	18	0	0	11	8	52
Juin.....	750,1	19,6	13,0	27,3	7,5	20	35,4?	28	73	21,0	7	0	0	3	5	9	4	12	3	1	15	41	0
Juillet.....	749,6	21,4	13,9	29,5	8,0	23	37,0	11	70	55,8	8	0	0	1	4	5	1	12	7	0	32	28	4
Août.....	750,0	21,3	14,1	29,1	8,5	26	35,0	16,18	75	88,1	9	0	0	5	2	8	2	28	1	2	5	45	0
Septembre..	751,0	17,8	11,3	25,4	4,5	6	33,0	19	80	23,5	6	0	0	1	2	6	2	40	2	1	11	26	0
Octobre....	.	.	.	.	.	.	.	.	.	.	.	0	.	.	.	.	.	.	.	.	.	.	.
Novembre..	751,5	10,5	6,1	15,6	0,0	21	21,0	1,16	80	107,8	9	0	0	0	0	0	0	32	5	0	22	31	0
Décembre..	750,1	4,6	0,1	9,7	- 5,0	31	13,5	20	84	76,8	6	0	11	0	0	4	0	24	5	4	23	33	0
Année.....	748,73	12,76	7,08	19,14	- 9,5	6 mars	37,0	11 juill.	80,0	.	.	8	.	.	.	.	.	.	.	.	.	.	.

TOULOUSE (Observatoire).

Longitude 0°54′ W. — Latitude 43°37′. — Altitude 194m.

Année 1892.	Pression barométrique moyenne.	Température. Moy.	Moyennes des min.	Moyennes des max.	Minim. absolu.	Dates.	Maxim. absolu.	Dates.	Humidité relative.	Pluie. Hauteur en millim.	Pluie. Nombre de jours.	Nombre de jours de neige.	de gelée	d'orage.	Nombre de fois que le vent a été N	NE	E	SE	S	SW	W	NW	Calme.
Janvier	743,5	5,4	2,7	9,4	- 3,3	3,6	14,2	17	86	25,7	12	3	8	0	6	2	1	56	3	3	46	60	9
Février.....	741,4	5,9	2,6	10,8	- 5,5	18	16,1	28,29	85	50,6	13	0	7	1	1	2	3	66	6	5	48	37	6
Mars.....	741,7	6,7	3,1	12,4	- 6,4	5	21,3	22	82	58,0	16	5	7	0	4	3	2	93	3	6	18	48	9
Avril.....	743,9	11,4	6,6	18,5	0,1	20	26,9	5	77	51,3	10	1	0	2	5	2	4	38	12	4	32	75	8
Mai.....	745,0	14,8	9,2	23,3	0,7	22	31,3	22	74	50,1	8	0	0	4	4	1	4	54	5	0	24	62	32
Juin.....	746,2	19,8	13,9	28,4	9,1	16	36,7	28	70	45,3	10	0	0	4	6	5	0	32	4	6	25	65	37
Juillet.....	745,3	21,6	15,2	30,2	9,9	22	39,9	11	68	49,5	9	0	0	5	6	7	5	48	3	6	32	48	31
Août.....	745,5	21,4	16,2	28,5	11,5	26	35,4	7	74	101,1	8	0	0	5	14	4	3	55	4	9	16	52	29
Septembre..	746,9	18,2	13,6	25,1	7,6	7	33,1	19	77	31,6	7	0	0	4	4	1	4	69	5	10	9	46	32
Octobre....	741,3	12,7	8,6	18,4	- 1,9	20	25,9	1	79	25,6	11	0	2	2	0	2	1	66	14	7	40	40	16
Novembre..	747,3	10,3	7,6	14,5	2,0	21	24,5	15	89	113,1	13	0	0	0	0	0	1	69	1	9	14	37	49
Décembre..	745,7	4,3	1,5	8,2	- 3,9	16	12,6	18,19	89	82,4	11	0	12	0	0	0	0	41	6	5	16	52	66
Année	744,48	12,71	8,40	18,98	- 6,4	5 mars	39,9	11 juill.	79,2	684,3	128	9	36	27	50	29	28	687	66	70	320	622	324

TROYES (École Normale).

Longitude 1°45′ E. — Latitude 48°18′. — Altitude 109m.

Année 1892.	Pression barométrique moyenne.	Température. Moy.	Moyennes des min.	Moyennes des max.	Minim. absolu.	Dates.	Maxim. absolu.	Dates.	Humidité relative.	Pluie. Hauteur en millim.	Pluie. Nombre de jours.	Nombre de jours de neige.	de gelée.	d'orage.	Nombre de fois que le vent a été N	NE	E	SE	S	SW	W	NW	Calme.
Janvier	750,6	1,4	- 2,2	5,2	-12,7	12	12,0	30	92	30,1	12	5	18	0	10	5	10	4	15	26	6	14	3
Février	747,9	3,9	- 0,9	7,9	-12,7	18	15,5	21	88	60,8	20	6	16	0	17	8	7	3	23	10	4	15	0
Mars	750,8	3,3	- 2,5	9,8	.	.	20,0	21,26	78	46,8	10	3	21	0	12	18	12	3	12	5	4	14	13
Avril	751,4	10,0	2,0	17,7	- 2,7	17	26,5	3	62	13,3	7	2	8	0	21	9	6	1	7	6	6	20	14
Mai.....	752,6	14,4	5,5	22,8	- 1,7	7,8	33,0	28	61	10,9	8	0	4	0	15	6	4	3	16	6	5	13	25
Juin.....	753,2	16,8	10,5	23,5	4,8	19	34,0	28	73	55,1	10	0	0	4	19	10	6	0	11	10	7	19	8
Juillet.....	752,5	18,4	11,5	25,6	5,8	1	33,4	2	69	69,9	9	0	0	5	14	2	7	0	10	10	3	16	31
Août.....	752,8	19,1	11,3	27,4	6,3	3,6,12	37,7	17	70	23,6	9	0	0	1	3	0	1	0	19	19	10	20	21
Septembre..	753,8	15,5	9,7	22,6	4,0	7	30,4	20	78	38,9	15	0	0	1	7	1	3	3	10	14	13	2	35
Octobre....	747,5	9,5	4,4	14,6	- 4,2	21	22,9	5	85	167,5	22	1	7	1	5	5	4	6	25	20	9	1	18
Novembre..	755,2	7,6	4,1	11,8	- 0,8	28	17,9	15	92	61,0	16	0	2	0	0	6	15	6	14	13	6	0	30
Decembre..	753,1	- 0,3	- 3,9	4,3	-13,2	30	14,9	13,16	91	55,6	13	7	27	0	3	5	9	3	14	18	8	0	33
Année	751,78	9,97	4,13	16,10	.	.	37,7	17 août	78,3	633,5	151	24	103	12	.	.	.	.	.	.	.	.	.

TULLE (École Normale).

Longitude 0°34′ W. — Latitude 45°16′. — Altitude 246m.

Année 1892.	Pression barométrique moyenne.	Température. Moy.	Moyennes des min.	Moyennes des max.	Minim. absolu.	Dates.	Maxim absolu.	Dates.	Humidité relative.	Pluie. Hauteur en millim.	Pluie. Nombre de jours.	Nombre de jours de neige.	de gelée.	d'orage.	Nombre de fois que le vent a été N	NE	E	SE	S	SW	W	NW	Calme.
Janvier	738,4	4,9	1,1	9,9	- 4,2	16	15,2	19	80	74,4	15	7	14	0	19	7	4	2	17	11	17	15	1
Février	735,6	6,0	1,2	11,8	- 9,3	18	16,4	26	77	133,2	18	3	11	1	27	10	3	7	3	13	6	16	2
Mars.....	736,7	6,8	1,5	12,9	- 7,5	5	23,0	18	75	77,3	18	5	10	0	19	15	9	12	2	6	9	21	0
Avril	738,7	11,4	4,4	19,0	- 2,4	20	27,0	5	70	59,0	12	2	4	1	25	11	4	8	4	6	10	22	0
Mai.....	740,1	14,7	7,6	22,3	- 0,2	8	31,0	26,27	67	46,1	8	0	1	2	17	13	1	18	0	7	7	30	0
Juin.....	741,4	18,3	12,4	25,7	8,5	17,24	35,0	28	75	77,1	9	0	0	3	17	4	1	12	10	6	13	27	0
Juillet.....	740,2	19,7	12,4	27,9	6,0	22	35,2	11	74	83,1	12	0	0	4	21	2	3	11	9	5	16	26	0
Août.....	740,4	20,5	13,2	28,6	8,0	4	39,7	17	68	117,5	6	0	0	4	8	0	2	7	1	7	10	22	36
Septembre..	742,4	17,2	11,0	25,2	3,6	10	33,5	19	78	60,3	11	0	0	5	23	6	3	7	1	3	10	25	12
Octobre....	735,8	11,9	8,0	17,2	- 2,8	20	25,0	30	81	161,0	22	0	4	1	15	15	4	19	10	14	4	12	0
Novembre..	742,1	9,6	5,7	15,1	- 1,0	Souvent	22,8	15	86	74,0	16	0	4	0	17	15	10	4	0	12	5	15	12
Décembre..	740,6	3,2	- 1,6	8,4	- 7,5	31	13,8	16	87	53,5	8	4	11	0	33	3	0	7	4	9	1	28	8
Année.....	739,37	12,02	6,40	18,67	- 9,3	18 févr.	39,7	17 août	76,5	1016,5	155	21	59	21	241	101	44	114	61	99	108	259	71

URDOS (Ponts et Chaussées).

Longitude 2°53′ W. — Latitude 42°53′. — Altitude 783m.

Année 1892.	Pression barométrique moyenne.	Température. Moy.	Moyennes des min.	Moyennes des max.	Minim. absolu.	Dates.	Maxim. absolu.	Dates.	Humidité relative.	Pluie. Hauteur en millim.	Nombre de jours.	Nombre de jours. de neige.	de gelée.	d'orage.	Nombre de fois que le vent a été N	NE	E	SE	S	SW	W	NW	Calme.
Janvier....	693,4	3,3	- 0,6	7,9	- 7,3	6	?14,5	31	79	112,9	20	.	16	.	12	8	13	23	21	2	0	11	3
Février....	692,0	4,1	0,6	8,7	- 5,5	18	17,5	1	77	216,3	18	.	11	.	0	4	11	40	9	2	1	19	1
Mars.....	691,6	5,4	0,8	11,1	- 9,0	5	19,8	17	74	108,2	14	.	11	.	1	0	7	47	6	3	2	26	1
Avril.....	694,3	8,0	2,9	14,1	- 3,7	20	21,0	24	71	57,9	12	.	7	.	3	4	1	40	1	2	0	25	2
Mai.....	695,5	12,7	6,6	19,6	- 2,8	2	29,5	26	67	79,0	15	.	2	.	1	1	4	49	3	6	2	24	0
Juin.....	697,2	16,6	11,1	24,0	8,0	5	35,4	28	73	32,4	7	.	0	.	3	7	1	28	4	8	0	24	3
Juillet.....	697,1	17,3	12,1	24,8	7,3	18	33,0	2	76	79,8	12	.	0	.	2	13	1	36	7	9	0	20	3
Août.....	697,2	17,8	12,4	25,6	8,0	25	36,4	16	73	82,3	12	.	0	.	2	8	3	29	9	7	1	31	3
Septembre..	698,3	16,2	11,1	22,8	2,6	6	31,6	13	74	49,6	15	.	0	.	2	2	0	42	4	10	0	22	0
Octobre....	692,5	10,2	6,2	15,6	- 2,2	22	21,8	12	72	143,7	14	.	3	.	13	4	5	30	2	8	3	25	3
Novembre..	697,5	8,0	4,4	13,3	- 1,9	30	20,0	22	78	127,9	18	.	4	.	0	0	2	56	0	3	0	22	1
Décembre..	695,0	3,1	- 0,5	8,7	- 7,2	9	14,3	22	78	92,9	13	6	15	.	1	2	3	38	4	7	3	34	1
Année....	695,13	10,23	5,59	16,35	- 9,0	5 mars	36,4	16 août	74,3	1182,9	170	.	69	.	.	.	.	.	.	.	.	.	.

VALENCE (École Normale).

Longitude 2°33′ E. — Latitude 44°56′. — Altitude 124m,8.

Année 1892.	Pression barométrique moyenne.	Température. Moy.	Moyennes des min.	Moyennes des max.	Minim. absolu.	Dates.	Maxim. absolu.	Dates.	Humidité relative.	Pluie. Hauteur en millim.	Nombre de jours.	Nombre de jours. de neige.	de gelée.	d'orage.	Nombre de fois que le vent a été N	NE	E	SE	S	SW	W	NW	Calme.
Janvier....	747,4	3,9	0,5	7,9	- 3,5	10	16,0	31	86	55,5	7	1	13	0	11	0	0	2	53	0	0	0	27
Février....	745,1	5,5	1,5	10,2	- 7,0	18	16,0	29	.	133,0	10	1	8	0	18	0	0	0	30	0	0	0	39
Mars.....	746,6	5,6	1,2	11,0	- 6,5	7	19,0	24	.	91,0	8	0	9	0	13	0	0	0	51	0	0	0	29
Avril.....	747,1	11,9	6,4	18,1	1,0	30	25,0	4	79	27,7	7	0	0	0	11	1	0	5	27	21	0	0	25
Mai.....	748,7	15,1	9,0	22,0	0,0	7	32,0	27	83	19,0	5	0	0	0	13	0	0	0	44	0	0	0	36
Juin.....	749,3	19,3	13,2	26,5	10,0	9	36,0	28	79	32,8	6	0	0	3	7	0	0	0	42	0	0	0	41
Juillet.....	748,8	20,9	14,7	28,5	10,0	21	37,0	11	79	94,5	8	0	0	1	3	0	0	0	56	0	0	12	22
Août.....	749,4	20,7	14,1	28,7	9,8	4	35,5	16	70	127,2	4	0	0	2	35	1	0	0	55	0	0	2	0
Septembre..	751,1	17,5	11,2	24,9	6,0	6	30,0	14,19,24	71	211,0	4	0	0	0	41	1	0	0	45	0	0	0	0
Octobre....	745,7	12,3	7,3	17,9	- 2,5	23	27,0	30	78	53,6	11	0	0	1	20	0	0	2	22	3	0	1	45
Novembre..	752,0	10,1	6,7	14,2	- 3,0	30	?18,4	15	82	90,8	16	0	2	0	31	3	0	0	19	0	0	2	35
Décembre..	749,8	2,4	- 1,3	6,4	- 5,5	27,28,29	12,0	2	84	9,8	3	0	19	0	39	9	0	0	3	3	0	3	36
Année.....	748,42	12,10	7,04	18,03	- 7,0	18 fév.	37,0	11 juill.	.	945,9	89	2	51	7	245	15	0	9	447	27	0	20	335

VANNES (École Normale).

Longitude 5°6′ W. — Latitude 47°39′. — Altitude 34m,5.

Année 1892.	Pression barométrique moyenne.	Température. Moy.	Moyennes des min.	Moyennes des max.	Minim. absolu.	Dates.	Maxim. absolu.	Dates.	Humidité relative.	Pluie. Hauteur en millim.	Nombre de jours.	Nombre de jours. de neige.	de gelée.	d'orage.	Nombre de fois que le vent a été N	NE	E	SE	S	SW	W	NW	Calme.
Janvier....	757,4	4,2	1,1	7,6	- 7,0	12	11,3	29	89	5,0	4	1	13	0	11	24	14	0	0	1	33	10	0
Février....	754,3	6,7	3,9	9,9	- 3,8	17	13,0	26,27	85	50,7	15	2	1	0	12	9	11	12	0	8	21	14	0
Mars.....	757,5	5,2	0,8	10,1	- 6,0	4	18,5	18	91	7,5	7	2	15	0	11	13	39	4	0	4	16	6	0
Avril.....	758,8	10,5	5,0	17,1	- 1,8	16	24,0	3	84	16,1	6	0	2	0	12	13	19	0	1	15	5	25	0
Mai.....	758,9	13,6	7,4	20,2	1,3	2	26,8	22	82	41,6	7	0	0	2	9	9	13	3	3	10	27	9	0
Juin.....	759,9	16,2	11,4	22,1	7,7	16	28,5	9	73	10,9	8	0	0	1	6	12	16	1	0	22	26	6	1
Juillet.....	758,8	17,9	12,1	24,3	7,3	5	30,7	11	74	30,4	9	0	0	1	3	14	12	6	1	7	33	11	6
Août.....	758,7	18,0	12,1	24,3	7,2	7	30,4	16	79	22,6	9	0	0	1	3	18	0	3	8	19	2	24	16
Septembre.	760,5	16,2	10,4	22,6	4,3	29	28,0	12	80	21,3	12	0	0	2	2	16	0	0	4	18	1	18	31
Octobre...	752,7	10,0	6,1	14,4	0,0	20	17,3	1	87	191,2	24	0	0	0	10	19	5	1	0	11	13	23	11
Novembre..	760,0	10,0	7,0	13,3	1,0	7,20	17,7?	3	91	117,7	18	0	0	0	14	24	11	6	4	9	15	7	0
Décembre..	759,5	4,6	1,3	8,1	- 7,0	30	14,2	3	89	46,1	12	0	9	0	15	6	32	5	0	3	22	10	0
Année.....	758,08	11,09	6,55	16,17	- 7,0	12 janv. 30 déc.	30,7	11 juill.	83,7	561,1	131	5	40	7	108	187	172	41	21	127	214	163	65

VARZY (École Normale).

Longitude 1° 3′ E. — Latitude 47° 21′. — Altitude 243m.

Année 1892.	Pression barométrique moyenne.	Température. Moy.	Moyennes des min.	Moyennes des max.	Minim. absolu.	Dates.	Maxim. absolu.	Dates.	Humidité relative.	Pluie. Hauteur en millim.	Nombre de jours.	Nombre de jours de neige.	de gelée.	d'orage.	Nombre de fois que le vent a été N	NE	E	SE	S	SW	W	NW	Calme.
Janvier	740 1	1,9	- 0,9	5,0	-10,0	12	10,0	23	91	61,6	13	7	17	0	17	10	7	10	7	5	22	15	0
Février	737,8	4,0	0,5	8,1	- 9,5	18	14,0	27	89	88,7	17	4	12	0	20	4	0	8	13	9	17	16	0
Mars.....	739,6	3,8	- 1,4	10,0	-12,5	6	19,5	26	86	67,6	13	5	18	0	9	19	12	5	10	16	10	12	0
Avril	740,5	10,1	3,3	18,1	- 4,0	19	25,5	Souvent	71	35,5	8	2	5	2	19	8	7	13	10	16	9	8	0
Mai.....	742,1	13,5	5,8	21,9	- 3,0	8	32,0	26,27	72	21,4	11	0	4	2	16	9	8	17	13	14	10	6	0
Juin.....	742,8	16,4	10,6	23,6	7,0	7,24	34,0	28	80	62,6	13	0	0	4	22	9	7	9	7	10	15	11	0
Juillet.....	742,0	17,3	10,4	25,3	5,0	1,27	31,5	28,29	79	84,6	10	0	0	6	16	4	2	2	2	8	12	4	43
Août.....	742,2	19,4	13,1	26,6	5,0	3	39,0	17	79	64,5	10	0	0	2	12	9	8	7	23	23	5	6	0
Septembre..	744,1	15,6	10,3	21,9	2,0	7	29,5	13	82	103,7	12	0	0	2	12	15	10	7	15	21	2	8	0
Octobre....	737,3	9,7	5,6	14,4	.	.	24,0?	27	88	181,5	23	0	.	0	10	7	2	17	14	16	18	9	0
Novembre..	744,4	8,0	4,5	11,9	- 2,0	29	17,0	1,3,4	89	82,7	15	0	5	0	12	4	11	13	19	12	8	11	0
Décembre..	742,4	0,3	- 2,3	4,0	-11,5	30	.	.	90	57,8	16	9	19	0	37	8	3	11	10	9	8	7	0
Année.....	741,28	10,00	4,96	15,90	-12,5	6 mars	39,0	17 août.	83,0	912,2	161	27	.	18	202	106	77	119	143	159	136	113	43

MONT-VENTOUX (Commission météorologique).

Longitude 2° 56′ E. — Latitude 44° 17′. — Altitude 1900m.

Année 1892.	Pression barométrique moyenne.	Température. Moy.	Moyennes des min.	Moyennes des max.	Minim. absolu.	Dates.	Maxim. absolu.	Dates.	Humidité relative.	Pluie. Hauteur en millim.	Nombre de jours.	Nombre de jours de neige.	de gelée.	d'orage.	Nombre de fois que le vent a été N	NE	E	SE	S	SW	W	NW	Calme.
Janvier	598,7	- 5,0	- 7,9	- 1,5	-14,8	16	6,2	24	86	33,0	10	10	31	0	93	12	7	5	39	2	8	19	1
Février	597,3	- 4,5	- 7,5	- 1,1	-19,8	14	5,2	1	86	107,9	14	14	29	1	58	12	4	31	39	7	4	19	0
Mars.....	599,4	- 4,8	- 7,2	- 1,8	-17,9	5	3,9	23,28	85	131,1	18	13	30	1	53	11	10	36	43	6	4	23	0
Avril	602,0	0,2	- 1,7	3,4	-11,2	19	10,6	23	76	72,3	15	9	18	2	79	16	15	26	21	4	4	14	1
Mai.....	605,2	3,7	1,1	7,9	-10,2	7	15,1	22,26	74	71,1	12	0	10	8	78	7	15	16	34	9	11	14	2
Juin.....	608,2	8,6	5,6	13,3	0,9	6,17	20,9	29	72	45,9	7	0	0	2	91	5	0	8	32	13	6	25	0
Juillet.....	608,2	10,3	7,3	14,0	0,1	21	20,4	8	72	78,7	10	0	0	3	60	3	4	23	58	4	8	26	0
Août.....	609,3	10,7	7,8	14,0	2,1	26	23,2	16	80	132,0	10	0	0	4	57	2	2	13	84	8	4	13	3
Septembre..	609,0	8,1	5,7	11,6	- 4,6	9	19,1	23	74	46,3	6	1	4	2	72	1	1	11	65	8	6	15	1
Octobre....	602,1	1,0	- 0,7	3,5	-10,8	19	8,5	27	89	137,4	14	3	14	1	60	1	0	41	48	4	13	19	0
Novembre..	606,7	1,3	- 0,5	4,0	- 6,8	27	9,8	22	75	131,7	12	1	18	0	64	1	3	34	51	2	10	15	0
Décembre..	601,7	- 3,4	- 5,8	- 0,4	-13,1	5,8	8,3	16	62	38,6	6	5	24	0	93	6	5	31	27	2	1	21	0
Année.....	603,98	2,18	-0,32	5,58	-19,8	14 fev.	23,2	16 août	77,6	1026,0	134	56	178	24	858	77	66	275	541	69	79	223	8

VERSAILLES (École Normale).

Longitude 0° 13′ W. — Latitude 48° 18′. — Altitude 138m.

Année 1892.	Pression barométrique moyenne.	Température. Moy.	Moyennes des min.	Moyennes des max.	Minim. absolu.	Dates.	Maxim. absolu.	Dates.	Humidité relative.	Pluie. Hauteur en millim.	Nombre de jours.	Nombre de jours de neige.	de gelée.	d'orage.	Nombre de fois que le vent a été N	NE	E	SE	S	SW	W	NW	Calme.
Janvier	748,0	2,3	- 0,5	5,4	- 8,5	12	15,1	30	94	13,2	13	3	14	0	0	30	4	15	4	40	0	0	0
Février	745,7	4,2	1,6	8,1	- 8,1	17	13,9	7	90	50,2	17	5	6	0	3	17	5	42	10	6	3	1	0
Mars.....	748,7	4,0	- 0,6	9,0	- 8,7	5	18,8	21	83	31,2	12	5	14	1	2	13	8	11	5	50	3	1	0
Avril	749,3	10,1	4,2	16,8	- 2,0	15,19,20	25,5?	4	73	8,3	6	1	4	1	23	14	2	4	10	21	11	5	0
Mai.....	750,4	14,5	8,0	21,3	- 0,2	7	31,5	26	65	13,0	6	0	2	2	8	17	2	11	14	15	6	20	0
Juin.....	751,2	16,6	10,9	23,3	3,2	15	33,8	28	69	33,5	10	0	0	0	1	14	7	12	5	35	16	0	0
Juillet.....	750,5	18,2	12,1	25,2	7,5	22	31,0	3	73	43,8	10	0	0	4	11	11	5	4	7	23	24	8	0
Août	749,9	18,1	12,7	25,3	7,0	12	36,0	17	73	39,1	6	0	0	0	7	6	5	23	11	19	17	5	0
Septembre..	751,6	14,3	10,0	19,7	5,4	6	27,4	16	78	47,2	5	0	0	0	3	1	2	11	14	35	22	2	0
Octobre....	744,2	8,9	5,1	13,6	- 1,5	19	20,0	28	86	161,2	21	0	2	0	14	1	5	19	10	34	9	1	0
Novembre..	752,2	8,4	6,2	11,3	1,0	24	16,0	14,15	92	80,9	14	0	0	0	0	0	14	38	13	13	4	8	0
Décembre..	750,4	1,1	- 8,8	4,0	-10,2	30	11,7	3	93	39,1	15	6	22	0	9	7	9	8	10	41	6	3	0
Année.....	749,34	10,06	5,66	15,20	-10,2	30 déc.	36,0	17 août	80,8	560,7	135	20	64	8	81	131	68	198	113	332	121	54	0

VESOUL (École Normale).

Longitude 6°9′ E. — Latitude 47°37′. — Altitude 232m,5.

Année 1892.	Pression barométrique moyenne.	Température. Moy.	Moyennes des min.	Moyennes des max.	Minim. absolu.	Dates.	Maxim. absolu.	Dates.	Humidité relative.	Pluie. Hauteur en millim.	Nombre de jours.	Nombre de jours de neige.	de gelée.	d'orage.	Nombre de fois que le vent a été N	NE	E	SE	S	SW	W	NW	Calme.
Janvier	739,9	0,6	- 3,7	5,7	- 9,0	21	13,0	2	88	58,6	15	11	29	0	4	43	8	6	4	11	1	16	0
Février	737,1	4,0	0,6	8,4	-10,0	18	17,7	23	90	58,5	20	6	11	0	9	23	5	8	0	42	0	0	0
Mars.....	739,1	3,8	.	.	.	.	.	.	78	34,4	12	7	.	1	17	43	7	7	2	8	5	4	0
Avril	739,9	11,0	.	18,0	- 0,8	15	28,2	6,7	79	.	.	1	1	1	4	12	18	12	3	31	5	5	0
Mai.....	741,8	14,7	7,4	23,0	- 0,8	7	35,6	28	65	6,0	4	0	2	0	1	26	3	9	2	39	9	4	0
Juin.....	742,5	17,8	11,4	.	7,7	7	.	.	75	66,5	15	0	0	0	4	16	3	5	7	41	8	6	0
Juillet.....	741,8	18,5	11,3	26,9	.	.	36,2	29	78	31,6	12	0	0	0	12	14	3	10	15	28	2	4	0
Août.....	742,5	20,2	12,7	28,3	6,7	4	.	.	82	38,2	7	0	0	4	2	7	16	7	23	16	19	3	0
Septembre..	743,6	17,1	11,5	24,1	2,7	7	31,2	20	83	45,3	7	0	0	1	5	20	27	9	17	7	5	0	0
Octobre....	737,7	10,0	6,1	15,4	?- 3,3	21	23,2	30	82	161,2	15	0	4	0	13	9	1	5	2	39	20	4	0
Novembre..	741,6	8,3	5,1	14,1	- 1,2	28	22,0	5	87	49,8	12	0	1	0	2	15	11	3	5	33	5	6	10
Décembre..	742,0	- 0,7	- 3,2	3,0	?-10,5	29	11,4	13	87	38,4	11	7	21	0	0	6	2	0	2	12	6	3	0
Année	741,04	10,44	.	.	.	.	.	.	81,2	.	.	32	.	7	.	.	.	.	.	.	.	.	.

Corrections de gravité aux pressions barométriques.

Dans tous les Tableaux qui précèdent, les hauteurs barométriques sont simplement réduites à 0° et corrigées des erreurs instrumentales (*voir* le Tableau ci-contre, p. A.259). Si l'on voulait les corriger de l'influence de la variation de la gravité suivant la latitude et l'altitude et les exprimer en colonnes de mercure de densité normale, c'est-à-dire mesurée au niveau de la mer et à la latitude 45°, il faudrait leur faire subir en outre les corrections moyennes qui sont indiquées pour chaque station dans le Tableau suivant :

	mm		mm		mm		mm
Agen	—0,10	Cempuis	+0,27	Marseille	—0,13	Le Puy	—0,14
Aix	—0,15	Chambéry	—0,03	Melun	+0,23	Quimper	+0,19
Ajaccio	—0,21	Charleville	+0,29	Mende	—0,19	Rennes	+0,21
Albi	—0,11	Chartres	+0,19	Mettray	+0,14	La Roche-sur-Yon	+0,09
Alençon	+0,20	Châteauroux	+0,09	Mirecourt	+0,15	Rodez	—0,18
Amiens	+0,32	Chaumont	+0,13	Montauban	—0,09	Rouen	+0,30
Angers	+0,15	Dax	—0,09	Montbrison	—0,05	Saint-Brieuc	+0,21
Angoulême	+0,03	Dijon	+0,11	Montpellier	—0,10	Sainte-Honorine-du-Fay	+0,25
Apt	—0,13	Douai	+0,36	Moulins	+0,05	Saint-Lô	+0,27
Arras	+0,34	Draguignan	—0,14	Nancy	+0,20	Saint-Malo	+0,24
Auch	—0,14	Dunkerque	+0,41	Nantes	+0,14	Sainte-Marie-du-Mont	+0,29
Aurillac	—0,15	Er-Hastellic	+0,12	Narbonne	—0,13	Saint-Martin-sur-Ouanne	+0,15
Auxerre	+0,16	Ernée	+0,19	Nice (Observatoire)	—0,16	Saint-Mathieu	+0,22
Avignon	—0,08	Évreux	+0,26	Nice (École Normale)	—0,09	La Sauve	—0,04
Bagnères-de-Bigorre	—0,25	Foix	—0,23	Nîmes	—0,09	Savenay	+0,15
Bar-sur-Seine	+0,17	Gap	—0,19	Nyons	—0,11	Servance	—0,08
La Baumette	+0,16	Giromagny	+0,07	Orange	—0,07	Tarbes	—0,19
Beauvais	+0,28	Grenoble	—0,04	Orléans	+0,17	Toulon	—0,13
Bec-Melen	+0,17	Guéret	—0,03	Le Palais	+0,15	Toulouse (Observatoire)	—0,14
Belfort	+0,09	Lagord	+0,08	Parc Saint-Maur	+0,25	Toulouse (École Normale)	—0,13
Besançon (École Normale)	+0,09	Langres	+0,08	Paris (Bureau météorol.)	+0,26	Tours	+0,15
Besançon (Observatoire)	+0,08	Laon	+0,27	Paris (tour Eiffel)	+0,18	La Tronche	—0,05
Blois	+0,15	Laval	+0,20	Parthenay	+0,07	Troyes	+0,20
Bonneville	—0,03	Lescar	—0,15	Périgueux	—0,01	Tulle	—0,04
Bourg	+0,02	Limoges	0,00	Perpignan (Observatoire)	—0,16	Urdos	—0,30
Bourges	+0,10	Loches	+0,13	Perpignan (École Normale)	—0,17	Valence	—0,03
Brest	+0,22	Lons-le-Saunier	+0,05	Pic-du-Midi	—0,58	Vannes	+0,17
Caen	+0,28	Lyon (Parc de la Tête d'or)	+0,02	Poitiers	+0,08	Varzy	+0,12
Cahors	—0,07	Lyon (Saint-Genis)	—0,02	Privas	—0,09	Mont Ventoux	—0,40
Carcassonne	—0,15	Mâcon	+0,04	Puy-de-Dôme (Plaine)	—0,04	Versailles	+0,19
Carpentras	-0,09	Le Mans	+0,18	Puy-de-Dôme (Sommet)	—0,25	Vesoul	+0,12

REMARQUES.

Dans les résumés mensuels (pages A.216-A.258), les moyennes de la pression atmosphérique, de la température et de l'humidité sont, pour la plupart des stations, déduites des observations faites à 6^h m., midi et 9^h s.; les moyennes brutes de ces trois observations ont été ramenées à la moyenne vraie des vingt-quatre heures par la comparaison avec les stations où les observations sont faites régulièrement de trois en trois heures.

Les lacunes ont été comblées par la comparaison avec les stations voisines; quand les lacunes ont été trop nombreuses dans un même mois, les moyennes de ce mois ne sont pas données; mais on a cependant calculé les moyennes annuelles, en interpolant ce mois au moyen des stations les plus rapprochées.

La direction du vent est notée en général trois fois par jour et huit fois dans quelques stations. On a donné les totaux mensuels sans combler les lacunes; mais on n'a calculé les totaux annuels que pour les stations dont les observations sont complètes.

La construction des Cartes de pression moyenne pour chaque mois a montré qu'il faudrait faire subir à quelques baromètres des corrections qui peuvent provenir d'une incertitude, soit sur la correction constante de l'instrument, soit sur son altitude. Ces corrections, qui n'ont pas été faites aux nombres publiés ci-dessus, figurent dans le Tableau suivant, le signe + indiquant que la correction doit être ajoutée, et inversement.

STATIONS.	CORRECTIONS. mm
Alençon	— 0,1
Angers (Commission météorologique)	+ 0,5
Auch	— 2,6
Aurillac	+ 0,6
Auxerre	+ 0,4
Avignon	— 0,5
Bar-sur-Seine	+ 0,2
La Baumette	+ 0,5
Beauvais	+ 1,0
Bec-Melen	+ 0,2
Belfort (École Normale)	+ 0,3
Belfort (Commission météorologique)	+ 0,1
Besançon (École Normale)	+ 0,3
Besançon (Observatoire)	+ 0,3
Blois	+ 0,5
Bonneville	+ 0,3
Bourges	— 0,2
Brest	+ 0,8
Caen	+ 0,4
Cahors	+ 1,3
Carpentras	+ 2,3
Cempuis	+ 0,9
Charleville	+ 0,6
Châteauroux (Commission météorologique)	+ 0,6
Chaumont	+ 0,4
Dax	+ 1,9
Draguignan	+ 0,4
Er-Hastellic	+ 0,7
Ernée	+ 0,5
Évreux	+ 0,4
Giromagny	— 0,2
Guéret	+ 1,9
Laon	+ 0,3
Limoges	— 0,2
Le Mans	+ 0,1
Mende	+ 0,2
Mettray	+ 0,2
Moulins	+ 0,4
Narbonne	— 0,7
Nice (École Normale)	— 0,1
Orléans	+ 0,7
Parthenay	+ 1,3
Périgueux	+ 0,1
Poitiers (École Normale)	+ 0,1
Privas	— 0,2
Le Puy	— 0,5
Puy-de-Dôme (Plaine)	+ 0,2
Puy-de-Dôme (Sommet)	+ 0,9
Quimper	+ 0,2
La Roche-sur-Yon	+ 0,7
Rodez	— 0,2
Saint-Brieuc	+ 0,7
Saint-Malo	+ 0,9
Sainte-Marie-du-Mont	— 0,3
Savenay	+ 0,1
Toulouse (École Normale)	— 0,2
Tulle	+ 0,8
Urdos	— 0,9
Valence	+ 1,9
Vannes	+ 0,8
Varzy	— 1,0
Versailles	— 0,3

Indépendamment de ces corrections, nous ajouterons la remarque suivante :

SAINT-MATHIEU (SÉMAPHORE). — La correction constante du baromètre $+0^{mm},7$ n'a pas été faite dans les observations de novembre et de décembre publiées en détail p. A.194. Cette correction a été rétablie dans les résumés (p. A.252).

ERRATA.

—

Sainte-Honorine-du-Fay, Février, page A.148. Toutes les moyennes de ce mois ont été obtenues en divisant les sommes par 28, au lieu de 29. Elles sont donc toutes inexactes et doivent être rectifiées comme il suit :

	Pression.	Température.	Humidité relative.	Force du vent.	Nébulosité.
7h	747,24	3°,68	90,8	1,6	6,9
10	47,63	5,49	85,0	1,3	7,6
13	47,43	7,09	78,0	1,6	7,4
16	46,96	6,63	77,6	1,8	7,0
19	47,06	5,71	81,3	1,7	7,4
22	47,09	4,73	85,3	1,7	7,6
Minimum		1,83			
Maximum		8,78			

Bagnères-de-Bigorre, Résumé, Janvier, page A.222, pluie, *au lieu de* 78,6 *lire* 84,4
Année, pluie, *au lieu de* 1130,2 *lire* 1136,0

Périgueux, Résumé, page A.246. Le total de pluie indiqué pour Janvier ($4^{mm},7$) est beaucoup trop faible, la neige n'ayant pas été mesurée. Ce nombre doit donc être supprimé ainsi que le total de l'année.

Les personnes qui découvriraient d'autres erreurs dans ce Volume ou dans les Volumes précédents sont priées de vouloir bien les signaler au Bureau Central météorologique.

DEUXIÈME PARTIE.

OBSERVATIONS ALGÉRIENNES.

REMARQUE.

Dans tous les Tableaux qui suivent, les heures sont comptées en temps civil, de 0^h à 24^h, depuis minuit.
La force du vent est estimée de 0 (calme) à 9 (ouragan).

Janvier 1892.

NEMOURS.

Longitude 4° 11′ W. — Latitude 35° 6′. — Altitude 4m,2.

DATES.	PRESSION (700 +).			TEMPÉRATURE.					HUMIDITÉ relative.			VENT. Direction et force.			NÉBULOSITÉ.			PLUIE.	REMARQUES.
	7h	13h	19h	7h	13h	19h	Min.	Max.	7h	13h	19h	7h	13h	19h	7h	13h	19h		
1	64,9	63,0	63,4	7,4	17,6	11,8	6,4	.	61	61	60	SE 5	SE 4	SE 4	5	2	2	.	
2	64,0	64,4	65,8	8,6	17,4	12,4	6,6	17,6	70	65	70	SE 5	SE 2	SE 4	2	3	2	.	
3	67,2	66,7	66,1	13,0	17,6	12,4	6,8	17,8	70	63	89	SE 3	SSE 4	SSE 2	10	1	2	.	
4	63,3	62,2	62,1	8,6	17,6	13,0	7,0	.	73	52	77	SE 4	WNW 4	WSW 4	8	7	5	.	
5	59,7	60,0	62,2	14,4	16,6	14,4	6,8	20,6	57	66	90	SSE 5	N 4	SSW 2	10	7	10	0,0	Siroco la nuit.
6	63,6	63,1	63,6	11,4	16,4	12,0	11,0	16,4	93	73	89	W 2	E 4	E 4	10	4	5	6,0	
7	63,0	62,0	62,8	10,2	15,6	12,4	9,4	16,2	90	77	89	SE 4	SE 3	SSE 2	5	8	10	.	
8	63,2	62,5	62,8	11,8	18,0	14,6	9,0	.	78	69	76	SE 4	WNW 3	WSW 4	7	3	10	.	
9	63,2	65,0	65,3	11,8	15,2	12,0	8,8	.	91	52	63	WSW 5	W 7	W 6	10	8	5	5,0	
10	62,7	60,2	59,0	8,4	16,4	10,4	7,6	16,8	65	49	56	S 4	WNW 4	SE 6	2	2	5	.	Halo lunaire.
11	56,2	53,2	52,8	8,4	19,2	13,4	6,4	21,0	73	48	80	SE 4	SSW 4	S 4	4	6	6	.	
12	50,4	50,1	51,0	18,0	23,8	15,6	.	24,8	30	32	77	S 6	S 5	WNW 3	8	8	9	.	Siroco la nuit.
13	50,7	50,3	51,8	11,4	16,4	15,0	10,8	18,0	55	79	52	SSE 5	WSW 7	WSW 5	5	10	10	31,0	
14	54,5	56,2	60,0	11,6	14,4	13,6	10,0	.	74	31	64	WSW 5	W 8	W 7	10	5	10	2,0	
15	61,2	62,0	62,1	11,4	15,6	10,6	10,0	.	55	40	61	WSW 6	W 7	W 3	10	5	5	7,0	Grêle, éclairs, tonnerre la nuit.
16	58,7	55,2	53,3	9,4	17,8	10,6	7,0	18,4	49	48	72	SSE 5	W 4	SSE 4	2	3	3	.	
17	50,6	50,3	51,1	16,4	19,0	15,4	7,2	.	16	26	40	SSE 9	S 8	S 7	5	10	9	.	Siroco, tempête.
18	53,4	54,9	56,2	10,8	14,8	12,4	9,4	14,8	70	49	61	WSW 5	W 7	W 5	10	9	8	10,0	Siroco.
19	58,7	60,8	63,0	11,2	14,6	13,4	8,4	14,6	57	63	66	SW 6	W 6	W 4	10	10	8	3,0	
20	62,1	59,3	56,4	10,6	16,6	13,6	9,2	19,6	70	60	64	S 3	N 2	N 2	4	8	3	0,0	Halo lunaire.
21	57,8	59,1	61,0	12,0	16,8	12,0	10,2	.	65	55	84	S 4	WNW 3	WNW 2	10	5	8	0,0	
22	63,0	63,6	64,4	8,6	13,8	12,4	8,0	14,4	89	76	89	SE 4	SE 2	N 1	10	10	10	6,0	
23	62,2	61,8	62,0	10,6	14,6	14,8	8,4	16,0	85	55	81	SE 3	E 4	SE 5	8	6	8	0,0	
24	61,4	61,7	63,3	14,2	11,0	11,4	9,4	14,4	80	87	88	N 6	NW 3	E 2	10	10	10	44,0	Grêle, orage la nuit.
25	65,0	64,8	66,7	9,6	15,4	11,0	8,8	.	87	70	87	E 2	E 5	E 3	10	10	5	46,0	Orage, pluie torrentielle.
26	66,9	67,9	68,3	9,0	18,2	12,8	8,6	18,4	87	65	89	SE 4	WNW 3	WNW 3	3	3	3	2,0	
27	69,1	67,9	69,6	7,0	17,6	11,0	6,4	.	85	61	85	SE 5	N 2	SE 4	1	3	2	.	
28	70,6	71,0	71,0	7,0	17,6	11,0	5,8	17,4	77	56	82	SE 5	E 2	E 3	2	0	2	.	
29	74,4	75,2	76,7	7,4	14,0	11,4	5,8	15,8	77	55	66	SE 3	E 5	E 3	0	5	8	.	
30	76,0	73,4	72,8	5,8	15,4	11,8	5,6	15,4	73	49	74	SE 5	E 4	E 2	1	2	3	.	
31	71,9	69,2	68,9	12,4	20,6	12,6	4,8	.	46	25	55	S 5	S 6	E 3	5	2	0	.	
Moy.	62,25	61,84	62,44	10,59	16,63	12,62	8,12	.	69,3	56,7	73,4	4,6	4,4	3,6	6,4	5,6	6,0	162,0	

Février 1892.

NEMOURS.

Longitude 4° 11′ W. — Latitude 35° 6′. — Altitude 4m,2.

DATES.	PRESSION (700 +).			TEMPÉRATURE.					HUMIDITÉ relative.			VENT. Direction et force.			NÉBULOSITÉ.			PLUIE.	REMARQUES.
	7h	13h	19h	7h	13h	19h	Min.	Max.	7h	13h	19h	7h	13h	19h	7h	13h	19h		
1	68,8	67,7	66,7	6,8	19,2	12,4	5,8	.	66	48	65	SSE 4	WNW 3	SE 4	2	0	5	.	
2	65,2	65,0	66,6	12,4	16,8	15,0	.	18,4	61	70	72	S 4	WNW 6	WNW 6	4	8	5	.	Siroco la nuit.
3	67,1	66,2	64,8	12,8	16,4	15,4	11,8	17,6	55	60	68	W 7	WNW 6	WNW 7	8	6	5	.	Halo lunaire.
4	65,8	67,0	68,0	15,4	18,0	13,0	12,4	18,2	72	65	87	W 6	W 4	W 3	8	6	3	.	
5	68,2	67,6	67,5	9,4	18,0	12,6	8,8	18,8	84	69	77	SSE 4	WNW 2	WNW 3	2	2	2	.	
6	68,4	68,1	68,6	7,6	18,0	10,6	7,2	18,2	83	67	91	SSE 4	SSE 3	NNE 3	2	0	2	.	
7	68,8	67,2	67,1	6,6	17,6	11,8	6,4	17,6	83	60	72	SE 5	S 2	SE 5	0	0	0	.	
8	67,5	67,3	66,3	6,6	17,6	11,0	5,8	.	71	61	92	SSE 4	SE 2	SE 4	0	0	2	.	
9	63,4	62,0	62,2	7,6	18,8	10,4	6,0	19,6	69	47	74	SSE 4	NNW 3	NNW 3	2	7	2	.	
10	61,3	62,1	63,9	6,4	15,4	13,0	5,8	16,6	62	55	59	SE 5	SSE 1	E 3	3	8	5	0,0	
11	66,6	67,4	68,4	6,6	12,6	8,2	6,0	12,8	83	52	75	SSE 3	S 3	SSE 4	10	5	5	15,0	
12	68,6	68,0	68,3	3,6	14,2	10,8	2,8	14,2	80	51	61	SE 4	N 5	ENE 3	2	3	2	0,0	Neige sur les montagnes de Nédroma.
13	67,8	67,0	66,0	4,4	15,4	9,4	2,8	15,4	71	53	71	SE 4	N 3	SE 3	2	0	2	.	
14	64,4	63,7	63,4	5,4	16,8	10,8	4,0	17,6	69	48	61	SE 4	E 4	E 3	0	5	5	.	
15	60,4	58,3	56,3	6,4	16,2	12,6	5,2	16,8	68	65	77	SE 5	NW 3	N 4	5	8	8	.	
16	55,7	56,0	57,9	12,4	17,6	13,0	.	18,6	68	61	77	SE 3	SSE 3	SSW 3	8	7	8	.	
17	57,8	57,7	58,2	8,8	18,6	14,2	8,4	19,6	87	70	74	SE 4	W 3	W 3	4	5	6	.	
18	55,4	52,6	52,1	13,4	21,8	17,2	.	.	64	40	52	S 4	S 3	S 4	5	6	4	.	Siroco.
19	49,6	47,9	51,7	15,4	25,0	16,2	11,8	25,8	53	24	59	SSE 5	S 5	SE 4	8	9	5	3,0	Halo lunaire et siroco.
20	57,0	56,8	56,2	10,6	20,8	15,6	9,8	21,6	77	49	68	SE 4	S 3	SE 3	2	4	4	.	
21	53,0	53,7	56,2	17,0	21,0	14,4	.	21,8	61	44	90	SE 4	S 4	SSW 5	7	9	5	2,0	
22	58,9	57,8	56,0	12,4	18,4	14,4	12,0	18,6	91	71	81	WSW 4	ENE 4	ENE 4	10	7	6	1,0	
23	58,0	59,9	61,8	13,6	16,0	12,0	11,8	16,4	80	77	72	SSW 2	WSW 3	SE 2	10	6	5	3,0	
24	61,0	58,1	57,6	11,6	16,4	14,4	9,4	17,4	74	68	90	SSE 4	ENE 4	ENE 3	10	8	8	0,0	
25	57,5	59,1	61,3	10,6	17,6	15,6	10,4	18,0	93	72	89	SE 4	SE 3	ENE 3	5	10	10	10,0	
26	59,7	57,3	54,9	9,8	17,0	15,6	9,4	17,8	89	80	91	SE 4	E 4	N 2	3	8	10	0,0	Orage de 8 h. 40 à 10 h.
27	58,1	59,2	61,1	12,6	19,8	15,6	9,4	20,6	98	46	79	SE 4	E 3	E 3	8	2	8	4,0	
28	61,9	60,8	59,9	11,8	18,8	13,4	10,6	19,4	72	54	66	SE 3	WNW 3	WNW 3	6	8	5	.	
29	61,0	59,9	59,1	9,2	18,6	14,4	8,8	18,6	68	47	65	SE 4	E 3	E 2	1	4	10	.	
Moy.	61,96	61,43	61,66	9,90	17,88	13,21	8,50	18,52	74,2	57,7	74,3	4,1	3,4	3,5	4,7	5,2	5,1	38,0	

Mars 1892.

NEMOURS.

Longitude 4° 11′ W. — Latitude 35° 6′. — Altitude 4m,2.

DATES.	PRESSION (700 +).			TEMPÉRATURE.					HUMIDITÉ relative.			VENT. Direction et force.			NÉBULOSITÉ.			PLUIE.	REMARQUES.
	7h	13h	19h	7h	13h	19h	Min.	Max.	7h	13h	19h	7h	13h	19h	7h	13h	19h		
1	60,8	61,9	62,5	10,4	16,4	15,0	8,6	17,6	63	54	64	SE 4	W 4	W 2	7	10	8	0,0	
2	60,8	59,0	56,3	7,8	18,0	14,8	7,4	18,6	81	60	66	SE 4	S 3	S 1	4	2	6	0,0	
3	54,4	58,7	60,0	17,0	16,4	14,0	7,4	18,4	63	75	74	S 6	WSW 5	N 5	3	10	5	0,0	Siroco le matin.
4	60,2	62,1	63,1	12,6	18,4	14,6	11,4	18,4	87	71	76	SE 3	SSW 3	SSW 3	10	8	5	0,0	Halo lunaire le soir.
5	61,0	60,7	58,3	11,8	18,6	15,8	10,4	19,4	84	79	85	SSE 4	NE 4	E 3	4	8	10	.	
6	52,4	49,7	51,7	15,0	17,4	16,2	10,8	18,6	93	88	75	W 3	WSW 3	SSE 4	10	10	9	2,0	
7	52,9	53,4	53,8	14,4	21,6	13,6	13,4	22,8	51	64	64	S 5	SSW 5	SSW 4	8	7	8	2,0	
8	53,4	54,0	54,4	13,4	21,6	17,4	12,4	21,8	48	34	47	SSE 5	SSW 7	SSE 4	2	3	2	0,0	Siroco.
9	56,6	56,5	56,9	16,4	19,6	15,6	12,8	22,4	45	55	79	SSW 4	NE 4	NE 3	3	5	8	0,0	
10	59,3	62,2	63,5	12,4	18,8	14,2	10,4	20,0	89	70	72	W 3	W 4	SE 3	10	5	1	8,0	
11	64,1	64,4	64,1	10,4	18,4	14,8	9,8	18,6	76	67	72	SE 3	WNW 6	WNW 5	2	6	10	2,0	
12	61,7	60,1	59,9	12,6	17,6	14,6	10,0	20,0	57	60	76	S 3	W 2	W 4	7	8	10	.	
13	58,1	55,8	56,4	14,4	24,4	17,6	12,4	24,6	55	33	70	SSE 4	SSE 7	SSW 3	2	6	9	0,0	Siroco le jour.
14	59,5	60,7	62,4	15,0	19,6	15,8	13,6	20,6	74	65	68	W 5	W 4	W 4	10	8	8	2,0	
15	64,5	65,7	65,8	13,8	17,2	15,4	12,6	18,8	78	70	72	SSE 3	N 4	N 4	10	8	7	0,0	
16	66,5	67,0	66,0	8,8	18,6	14,4	8,4	19,2	84	55	86	SE 4	N 3	N 2	2	3	2	.	Halo lunaire.
17	65,5	65,2	64,0	9,2	19,2	14,6	8,4	19,2	95	63	87	SE 4	E 3	ENE 2	5	4	9	.	
18	64,3	63,5	62,9	10,8	17,6	15,2	8,4	18,6	95	76	89	SE 4	ENE 3	ENE 3	8	8	9	.	Brouillard le matin.
19	62,0	61,8	62,5	12,8	17,0	15,6	10,4	18,0	89	78	96	SE 4	SE 2	SE 3	10	8	9	.	
20	63,2	64,8	66,7	14,0	19,0	15,4	12,4	19,0	87	75	79	SW 3	N 4	SE 4	10	5	2	.	
21	69,1	69,1	68,0	8,8	18,6	15,6	8,4	18,6	92	70	77	SE 5	NNW 6	NNW 7	2	5	4	.	Brouillard de sable le jour.
22	68,5	67,1	65,9	8,8	18,4	14,8	8,0	19,0	89	65	85	SE 4	ENE 3	E 3	2	2	5	.	
23	65,1	63,2	61,9	14,4	19,4	15,6	8,6	20,2	83	70	87	E 4	NNW 5	N 4	10	3	10	0,0	
24	62,0	61,9	60,6	15,0	18,0	16,0	14,0	20,4	93	84	89	N 4	WNW 4	E 3	10	10	10	2,0	
25	57,7	59,0	59,8	15,4	18,4	14,8	14,4	18,4	98	90	100	SW 2	WSW 3	NNW 3	10	10	10	4,0	Brouillard le jour, éclairs la nuit.
26	59,1	59,3	59,3	14,6	17,4	14,8	14,0	18,4	96	82	85	NNW 3	N 4	NNW 2	10	10	5	2,0	
27	57,4	56,7	56,2	10,4	17,4	15,4	10,0	18,4	91	78	89	SE 4	N 4	N 2	5	8	5	.	
28	56,1	57,6	58,6	14,2	18,4	15,4	10,0	18,4	87	71	68	SSE 3	W 5	W 7	8	8	8	16,0	
29	60,0	60,8	60,7	15,8	18,6	15,6	14,0	19,4	50	68	70	W 7	NW 5	NW 6	8	6	5	0,0	
30	60,8	60,1	60,8	14,0	16,0	13,0	10,4	17,2	43	63	43	E 3	NW 5	NW 4	10	2	10	0,0	
31	61,1	61,4	61,8	9,4	14,8	12,2	8,6	15,6	74	64	67	S 4	E 5	E 5	10	7	8	0,0	
Moy.	60,58	60,75	60,80	12,70	18,41	15,09	10,70	19,31	77,1	67,6	76,0	3,9	4,2	3,6	6,8	6,5	7,0	40,0	

Avril 1892.

NEMOURS.

Longitude 4° 11′ W. — Latitude 35° 6′. — Altitude 4m,2.

DATES.	PRESSION (700 +).			TEMPÉRATURE.					HUMIDITÉ relative.			VENT. Direction et force.			NÉBULOSITÉ.			PLUIE.	REMARQUES.
	7h	13h	19h	7h	13h	19h	Min.	Max.	7h	13h	19h	7h	13h	19h	7h	13h	19h		
1	61,2	59,7	59,3	7,6	18,6	15,2	5,8	.	83	70	70	SE 4	E 7	E 7	4	4	6	.	
2	58,1	58,5	58,6	12,6	18,8	12,8	7,4	.	87	45	94	NE 4	NE 5	NE 3	10	10	10	41,0	
3	61,0	62,6	63,6	13,0	13,8	13,6	12,0	15,4	80	92	87	E 3	E 2	E 3	10	10	10	7,0	
4	65,2	65,5	65,5	13,4	19,8	15,6	11,4	19,8	91	72	87	E 4	E 4	E 3	8	2	5	0,0	
5	63,8	62,2	61,4	12,4	21,6	16,6	10,8	.	87	55	83	SE 4	E 3	E 3	1	4	8	.	
6	60,9	59,7	59,3	15,0	19,8	16,0	12,2	20,4	85	67	73	W 4	WNW 4	W 3	10	2	6	3,0	
7	58,2	58,1	57,9	13,8	19,4	15,2	11,8	20,0	78	75	74	SE 4	E 3	E 3	8	3	4	.	
8	56,0	53,3	51,2	12,4	20,0	16,8	11,0	20,0	74	67	85	SSE 4	NNE 4	NW 3	2	0	10	3,0	Orage de 17 h. à 21 h.
9	54,6	54,9	55,6	14,6	18,4	16,4	11,8	18,6	89	80	89	S 4	WNW 3	W 3	10	10	6	6,0	
10	56,3	57,8	59,3	14,8	21,0	16,4	12,6	21,4	81	64	89	SSE 2	WNW 4	WNW 2	10	3	6	1,0	
11	59,3	60,6	60,6	15,6	17,4	15,6	13,4	19,6	81	70	81	SE 2	WNW 3	WNW 3	9	10	6	.	
12	59,8	57,6	57,5	14,0	21,6	14,6	13,2	.	87	56	87	SE 4	ENE 4	ENE 5	8	2	10	.	Tonnerre et éclairs à 19 h. 15.
13	56,6	56,3	57,0	14,4	19,8	16,8	13,4	21,4	70	58	77	S 4	WSW 4	W 3	8	5	5	3,0	
14	57,7	57,6	57,6	11,8	18,6	14,8	9,8	19,8	84	79	89	SE 5	W 4	S 3	6	6	10	.	Tonn. et écl. de 19 h. 15 à 19 h. 30.
15	56,4	56,3	55,1	12,0	15,4	15,6	10,6	18,8	84	89	89	SSE 4	SE 3	E 4	9	10	10	2,0	
16	55,3	57,8	60,3	14,6	20,6	16,4	12,0	.	79	54	79	S 4	WNW 5	W 6	8	5	5	1,0	Halo lunaire.
17	61,4	61,1	62,4	12,4	17,4	13,2	10,8	17,6	77	57	86	SE 4	SE 5	SE 3	8	10	8	0,0	
18	63,6	63,2	63,6	10,4	19,4	16,0	8,0	.	74	60	75	SE 5	S 6	E 7	5	0	3	.	Siroco et brouillard de sable.
19	67,0	67,0	66,4	11,8	18,4	15,4	10,4	.	84	55	70	E 4	E 6	E 4	3	0	3	.	
20	68,0	67,2	66,7	13,2	17,8	15,0	8,6	.	62	44	70	E 3	ENE 7	ENE 7	8	2	2	.	
21	65,7	65,8	65,6	10,4	16,8	15,4	8,8	16,8	72	66	79	SSE 3	E 4	NE 2	8	10	5	.	
22	65,6	64,8	64,4	12,2	20,4	16,4	10,0	.	87	57	75	S 4	N 3	NE 6	10	2	3	.	
23	66,2	66,3	66,2	11,6	18,8	15,6	9,8	19,4	84	62	85	SE 3	ENE 6	ENE 4	2	1	3	.	
24	67,1	67,4	67,0	10,4	19,2	16,0	9,6	19,4	91	70	79	S 4	WNW 3	WNW 4	3	1	2	.	
25	66,7	65,9	64,3	14,6	19,0	15,0	10,4	19,8	85	68	85	N 2	N 4	N 2	3	3	2	.	
26	62,3	59,3	58,1	12,4	23,4	15,4	8,2	23,4	77	52	78	S 4	SSE 3	SSE 2	0	0	1	.	Siroco.
27	56,2	57,3	58,0	17,4	19,8	17,4	12,0	20,0	52	63	72	SSE 5	E 7	E 1	10	10	10	.	Tonnerre et éclairs la nuit.
28	60,1	63,2	63,2	15,8	18,7	15,4	14,[illegible]	18,6	76	[illegible]	85	W 4	WNW 7	WNW 2	10	2	2	14,0	
29	64,4	64,5	63,8	14,0	20,8	16,6	12,4	22,0	85	58	73	SE 4	WNW 3	WNW 3	3	0	0	.	
30	61,5	60,2	59,[illegible]	13,2	22,8	16,6	11,0	23,4	71	38	83	SSE 5	SE 4	SE 1	2	3	1		
Moy.	61,21	60,95	60,97	13,06	19,23	15,59	10,83	.	80,6	64,0	80,7	3,8	4,1	3,5	6,5	4,3	5,4	84,0	

Mai 1892.

NEMOURS.

Longitude 4°11′ W. — Latitude 35°6′. — Altitude 4m,2.

DATES.	PRESSION (700+). 7h	13h	19h	TEMPÉRATURE. 7h	13h	19h	Min.	Max.	HUMIDITÉ relative. 7h	13h	19h	VENT. Direction et force. 7h	13h	19h	NÉBULOSITÉ. 7h	13h	19h	PLUIE.	REMARQUES.
1	59,6	58,5	56,5	13,6	18,6	16,4	11,4	19,4	87	66	69	SSE 3	ENE 7	ENE 6	2	2	5	.	Siroco et brouillard de sable.
2	57,3	57,9	59,2	12,6	18,0	16,8	11,8	18,6	91	65	68	SSE 3	SSE 4	SSE 2	10	8	10	4,0	
3	59,8	59,6	60,6	12,2	19,6	16,4	10,0	20,0	79	63	79	SSE 5	N 4	N 3	5	0	4	.	
4	61,2	61,7	63,2	16,2	20,4	16,8	11,8	21,0	77	64	81	SSE 3	N 4	N 2	7	2	5	.	
5	62,6	62,5	62,7	15,6	20,4	17,6	13,8	21,2	89	66	56	S 3	NNW 4	NNW 3	10	5	5	3,0	
6	64,3	64,4	63,9	15,8	20,8	17,0	12,6	21,4	66	62	57	SSE 2	WNW 4	WNW 3	1	3	5	.	
7	63,6	63,1	62,7	15,2	20,2	16,6	12,0	21,4	66	71	81	SSE 4	N 4	N 3	5	5	5	.	Halo solaire à 12 h.
8	62,6	62,1	63,2	14,0	21,6	16,6	11,4	21,6	74	66	60	SSE 4	SSE 3	SSE 3	4	4	6	.	
9	63,6	63,0	63,3	15,0	19,8	17,8	11,6	21,4	76	72	70	SE 4	SSE 4	SSE 3	3	5	10	0,0	
10	62,7	62,6	61,7	17,0	22,4	17,6	10,4	22,6	84	65	72	SSE 2	W 3	W 3	10	2	5	2,0	
11	62,4	62,3	61,9	17,8	19,4	15,4	16,4	.	78	72	89	W 6	WSW 4	WNW 4	10	10	10	6,0	
12	63,8	63,2	64,5	14,4	19,6	17,4	13,6	19,6	94	70	80	E 4	N 4	N 3	10	3	7	4,0	
13	64,2	63,4	63,7	14,6	19,6	17,6	12,8	19,8	87	74	80	S 5	S 4	S 2	10	5	4	0,0	
14	64,0	64,1	64,3	16,6	20,6	18,6	14,4	21,6	85	74	86	SSW 4	WNW 5	WNW 3	4	8	8	.	
15	63,6	64,9	64,8	14,4	22,4	18,6	11,8	.	78	56	83	SE 4	SSE 3	N 2	2	0	2	.	
16	64,7	63,4	62,0	15,2	21,8	18,8	11,8	22,8	78	69	90	SE 4	N 4	N 2	2	3	2	.	
17	61,7	61,5	61,3	15,4	23,6	19,6	12,4	.	79	72	89	SSE 4	NE 3	NE 2	0	0	4	.	
18	64,1	65,2	65,7	17,4	21,8	19,4	15,2	22,0	88	79	89	SSE 4	N 4	N 2	8	8	8	.	
19	67,3	66,9	66,9	19,0	22,4	19,4	16,6	22,4	90	77	79	WNW 3	N 4	N 2	7	5	5	.	
20	67,6	66,2	64,8	18,4	21,2	19,0	15,8	22,0	80	74	88	SE 3	N 4	N 2	10	0	5	.	
21	63,2	62,0	61,2	18,0	21,4	20,2	16,4	21,4	88	75	87	N 2	N 4	N 2	10	5	10	.	
22	63,1	60,7	62,9	21,0	19,2	20,4	17,4	21,6	70	90	76	S 5	NNE 5	NNW 6	10	10	9	0,0	
23	64,2	64,9	64,5	19,6	22,6	19,8	16,6	22,8	80	72	83	SE 2	N 4	N 3	5	2	5	.	
24	62,8	61,3	59,5	19,2	22,4	20,4	14,6	23,4	85	76	87	ESE 3	N 4	N 3	1	8	8	.	
25	58,1	55,6	54,7	20,2	23,0	20,8	17,6	23,6	87	78	87	S 2	WNW 3	W 4	10	4	10	.	
26	55,5	55,2	56,1	18,8	23,6	20,8	17,0	24,4	85	74	73	SE 3	E 4	W 5	10	8	10	.	
27	60,7	60,6	63,1	15,6	21,8	18,4	14,8	.	89	59	73	S 2	NE 4	WNW 2	10	4	5	8,0	
28	65,5	66,5	67,2	16,6	23,6	18,0	14,4	.	77	54	75	SE 4	N 4	N 1	5	2	6	.	
29	67,7	66,6	65,7	17,2	22,6	20,6	12,8	24,4	55	60	73	SSE 5	N 6	ENE 3	0	6	2	.	
30	65,6	64,2	64,6	16,8	22,6	20,4	14,4	23,0	77	74	83	SSE 3	N 4	N 3	1	0	4	.	
31	65,7	65,1	65,7	20,4	23,8	20,6	16,6	24,4	82	67	64	SW 4	NW 3	NW 2	8	8	6	.	
Moy.	63,00	62,55	62,63	16,57	21,32	18,51	13,88	21,99	80,7	69,5	77,6	3,5	4,0	2,9	6,1	4,4	6,1	27,0	

Juin 1892.

NEMOURS.

Longitude 4°11′ W. — Latitude 35°6′. — Altitude 4m,2.

DATES.	PRESSION (700+). 7h	13h	19h	TEMPÉRATURE. 7h	13h	19h	Min.	Max.	HUMIDITÉ relative. 7h	13h	19h	VENT. Direction et force. 7h	13h	19h	NÉBULOSITÉ. 7h	13h	19h	PLUIE.	REMARQUES.
1	66,1	65,6	63,9	18,8	23,4	20,8	15,8	24,4	68	45	77	SE 3	N 4	N 3	2	2	2	.	
2	63,9	63,5	63,1	21,2	23,6	21,4	16,4	24,6	67	74	80	SSE 3	N 4	N 2	0	2	4	.	
3	64,0	63,8	63,6	20,0	24,6	21,6	17,6	25,0	83	74	82	SSE 3	E 4	N 2	4	7	6	.	
4	64,0	64,1	64,2	20,4	26,0	22,0	18,0	27,4	64	77	77	SE 4	N 4	N 2	5	7	2	.	
5	64,8	64,3	63,7	21,6	24,4	21,4	18,8	25,0	82	72	87	SSE 3	N 4	N 3	6	7	5	.	
6	63,7	62,7	62,0	21,4	23,6	20,8	20,0	24,4	86	75	87	WSW 4	SW 4	SW 3	10	10	5	.	
7	62,2	61,7	61,2	21,6	23,4	21,4	19,4	24,6	91	78	91	N 3	N 4	N 2	10	8	9	.	
8	61,9	61,9	61,0	20,6	25,4	21,0	18,4	.	76	62	82	SE 3	N 3	N 2	3	1	5	.	Halo lunaire.
9	62,4	62,1	62,0	21,6	24,8	22,0	17,0	25,2	72	73	82	SE 1	N 4	N 2	1	0	3	.	
10	61,6	60,3	59,3	21,4	25,4	22,6	17,6	27,6	70	70	76	SE 3	NNW 4	N 4	0	1	5	.	Orage de 21 h. à 1 h.
11	59,0	57,2	61,8	21,0	27,8	22,4	19,6	27,8	82	54	93	ESE 4	NW 5	N 2	2	2	3	7,0	
12	56,5	57,0	58,9	21,0	26,8	22,6	18,6	27,2	86	37	86	SE 2	WSW 4	W 2	6	9	5	.	
13	60,3	61,9	62,0	21,2	22,8	20,8	20,0	24,2	84	71	72	W 2	WNW 4	WNW 3	10	10	3	0,0	
14	62,2	60,4	61,6	21,0	23,4	21,0	18,4	25,2	68	67	77	SE 3	N 4	N 3	4	2	5	.	
15	63,0	63,7	64,2	20,6	25,2	21,6	16,2	.	61	60	67	SSW 3	NW 4	WSW 3	2	1	2	.	
16	64,4	64,4	64,5	18,4	25,4	21,0	15,8	.	71	57	64	SE 4	NW 4	WNW 3	1	5	2	.	
17	66,5	66,2	65,3	19,4	24,6	20,6	16,8	25,2	72	60	82	SW 4	NW 4	NW 2	9	1	2	.	
18	65,3	65,0	64,5	18,6	23,8	22,4	16,4	25,8	60	64	66	SE 3	WNW 4	WNW 2	4	5	4	.	
19	64,2	63,4	62,9	18,6	23,0	20,8	16,6	23,4	75	70	80	SE 3	N 3	N 2	5	7	2	.	
20	63,5	63,7	63,0	19,4	23,4	20,8	17,4	23,8	85	67	83	SE 2	N 4	N 2	5	2	2	1,0	
21	63,0	62,1	62,2	20,8	24,4	22,4	18,4	24,4	78	76	79	N 2	N 4	NNW 6	8	8	6	.	
22	63,9	64,3	64,0	21,6	25,4	21,6	20,4	.	84	70	82	W 4	N 4	N 2	3	2	3	.	
23	64,0	64,9	63,5	20,6	25,4	22,4	17,0	26,4	47	65	74	SE 4	N 4	N 4	1	3	2	.	
24	63,6	63,4	63,5	22,2	28,4	24,0	17,4	28,6	51	53	79	SE 4	N 3	WNW 2	0	0	1	.	
25	64,0	64,2	64,4	23,0	29,4	23,4	19,8	29,4	65	44	87	SE 4	NNW 6	NNW 2	3	0	0	.	
26	66,0	64,9	64,7	22,8	25,4	22,8	21,2	25,8	81	78	84	N 2	N 5	N 3	9	8	6	.	Brouillard a l'horizon.
27	65,4	64,9	64,9	22,8	26,6	23,2	20,2	.	81	69	88	N 2	N 3	N 1	8	8	7	.	
28	65,9	66,1	66,3	22,0	26,6	23,6	20,8	26,6	78	69	83	SSE 3	NNW 4	NNW 3	7	8	4	.	
29	65,1	65,6	64,9	22,4	26,4	23,6	19,6	26,6	83	69	91	SSE 3	NNW 4	NNW 2	3	0	3	.	
30	64,3	64,7	63,2	21,8	27,4	24,6	19,6	.	89	70	87	N 2	N 4	N 3	10	3	5	.	
Moy.	63,52	63,27	63,14	20,96	25,21	22,02	18,31	25,92	74,7	65,7	80,8	3,0	4,0	2,6	4,7	4,3	3,8	8,0	

Juillet 1892.

NEMOURS.

Longitude 4°11′ W. — Latitude 35°6′. — Altitude 4^{m},2.

DATES.	PRESSION (700 +).			TEMPÉRATURE.					HUMIDITÉ relative.			VENT. Direction et force.			NÉBULOSITÉ.			PLUIE.	REMARQUES.
	7^{h}	13^{h}	19^{h}	7^{h}	13^{h}	19^{h}	Min.	Max.	7^{h}	13^{h}	19^{h}	7^{h}	13^{h}	19^{h}	7^{h}	13^{h}	19^{h}		
1	64,9	62,6	61,6	23,8	26,8	24,8	21,6	28,0	83	75	82	N 2	NNW 4	N 2	10	8	6	.	
2	62,0	62,9	62,0	24,0	27,0	23,6	22,8	28,4	83	72	83	W 2	WSW 4	WSW 2	10	8	6	.	Halo lunaire.
3	62,2	61,3	61,6	23,6	26,8	24,4	21,4	26,8	83	68	83	WSW 1	W 4	NNW 4	10	8	9	1,0	Brd le matin, orage de 15 h. à 16 h.
4	62,9	63,5	63,1	23,4	26,6	24,6	21,2	28,0	91	75	82	E 4	E 3	E 2	8	8	7	1,0	Éclairs de 21 h. à 22 h.
5	65,0	65,1	65,1	24,4	26,4	24,4	22,4	27,0	80	77	80	E 4	N 5	NNW 1	10	8	9	.	
6	65,7	65,4	64,0	24,8	26,6	24,4	23,0	27,4	74	69	80	S 2	N 4	N 3	10	1	6	.	
7	64,4	64,1	62,8	22,4	26,0	24,0	20,4	27,2	86	76	88	N 3	N 4	W 4	9	5	6	.	
8	64,9	64,2	63,2	23,4	26,4	24,6	22,0	.	81	71	87	WSW 2	N 4	NNW 2	10	1	2	.	
9	64,3	64,6	62,9	23,4	26,2	24,4	21,4	.	83	73	83	SW 2	SW 3	SW 3	2	10	5	.	Brouillard à l'horizon.
10	63,8	62,9	62,1	22,0	27,0	25,2	20,6	27,6	93	72	69	WSW 3	SW 3	SW 3	10	8	2	.	Brouillard à l'horizon.
11	61,0	61,0	60,4	24,2	34,0	23,8	21,6	34,4	45	34	50	SE 2	E 2	E 1	0	0	3	.	Siroco.
12	61,7	62,4	61,8	23,8	28,8	24,0	19,4	29,4	43	54	54	SSE 4	W 5	SSE 3	2	0	1	.	
13	63,1	63,2	62,5	21,6	26,6	25,4	18,0	30,4	55	68	47	SE 3	SSW 4	SW 2	0	0	0	.	
14	63,2	63,1	62,3	21,2	28,4	25,6	19,0	29,6	46	48	56	SE 4	N 4	N 4	2	0	1	.	
15	63,1	61,5	60,5	20,0	27,2	25,4	18,4	28,0	54	71	71	SE 4	W 4	W 3	4	8	2	.	
16	61,3	60,9	59,8	21,4	27,8	24,6	19,4	27,8	82	67	65	SE 2	N 4	NNW 2	2	3	1	.	
17	60,7	60,6	59,8	19,8	29,4	24,2	18,0	29,4	46	50	63	SE 4	W 4	W 2	0	1	2	.	
18	61,9	62,0	62,4	22,2	27,8	24,4	19,6	28,6	47	54	68	SE 4	NNW 3	NNW 3	8	0	1	.	
19	64,0	64,9	64,3	21,8	29,8	25,0	19,2	30,4	44	48	60	SE 4	NNW 4	NNW 3	2	0	2	.	
20	64,5	65,0	62,5	22,6	34,0	27,4	19,6	.	29	27	37	SE 4	E 4	E 2	0	0	0	.	
21	61,8	62,3	61,8	24,8	30,6	25,0	21,0	.	34	43	51	SE 3	W 6	WSW 2	0	0	3	.	
22	62,2	61,0	60,0	19,4	26,4	23,8	17,8	30,4	41	66	75	SE 5	N 4	N 3	3	1	3	.	Brouillard a l'horizon le soir.
23	60,3	60,6	61,5	22,0	26,4	24,4	17,6	27,4	74	72	76	SSE 3	NNW 4	W 3	2	5	3	.	
24	62,8	62,2	61,9	23,8	26,4	24,0	21,8	27,0	86	71	82	NNW 2	N 4	NNW 2	10	0	8	.	
25	62,7	62,8	61,0	24,4	29,4	24,6	22,8	.	77	58	66	NW 1	W 3	WSW 2	10	5	5	0,0	Tonnerre à 5 h.
26	61,4	60,7	63,1	21,0	28,6	23,2	19,4	.	62	37	67	SE 4	WNW 4	WNW 1	1	0	7	.	
27	61,3	62,9	61,9	20,6	27,4	24,8	18,6	.	51	55	64	ESE 4	NW 4	NW 2	2	0	8	.	
28	62,7	62,9	62,4	22,4	27,4	23,4	20,4	.	48	63	78	SE 2	N 4	N 3	8	5	5	.	
29	63,1	62,5	61,9	20,6	26,8	23,2	18,0	28,4	58	63	85	SE 5	N 4	N 2	2	5	5	.	
30	62,7	61,1	59,3	20,6	32,0	31,4	19,6	36,0	89	37	37	SE 3	NNE 7	NNE 4	0	0	3	.	Siroco.
31	60,8	59,7	60,2	22,4	44,4	24,4	19,8	45,2	77	7	83	S 2	S 7	WSW 6	2	0	6	.	Siroco.
Moy.	62,79	62,58	61,93	22,45	28,56	24,72	20,19	.	65,3	58,7	69,4	3,0	4,1	2,6	4,8	3,2	4,1	2,0	

Août 1892.

NEMOURS.

Longitude 4°11′ W. — Latitude 35°6′. — Altitude 4^{m},2.

DATES.	PRESSION (700 +).			TEMPÉRATURE.					HUMIDITÉ relative.			VENT. Direction et force.			NÉBULOSITÉ.			PLUIE.	REMARQUES.
	7^{h}	13^{h}	19^{h}	7^{h}	13^{h}	19^{h}	Min.	Max.	7^{h}	13^{h}	19^{h}	7^{h}	13^{h}	19^{h}	7^{h}	13^{h}	19^{h}		
1	60,5	60,8	60,6	26,4	34,4	30,6	22,0	34,6	37	52	22	SSE 3	SSE 4	SSE 2	2	0	2	.	Siroco, brd le m., vent de sable le j.
2	61,9	61,3	60,6	21,2	29,0	24,6	19,6	29,0	36	55	83	SE 1	ENE 4	W 2	1	0	5	.	
3	61,0	60,9	59,6	21,4	27,4	24,8	19,6	27,6	74	64	82	SE 2	N 3	N 1	8	2	8	.	
4	60,8	59,6	59,6	23,6	27,8	25,2	21,0	28,8	83	63	82	N 4	NNW 5	NNW 1	8	3	9	.	
5	60,9	60,7	61,6	24,8	26,6	24,8	23,4	27,4	83	74	83	NNW 3	NNW 3	NNW 3	10	8	6	0,0	
6	63,2	63,7	63,1	24,6	28,2	24,8	23,8	28,2	88	71	85	NNW 2	NE 4	ENE 3	10	6	10	.	
7	62,6	63,0	61,9	24,4	26,4	24,8	22,8	27,8	83	78	87	E 2	N 5	NNW 2	8	8	8	.	
8	62,5	62,1	60,8	24,4	28,6	24,4	23,4	28,8	87	70	87	NW 3	W 2	W 3	10	6	6	0,0	
9	61,8	61,5	60,7	24,0	30,0	25,8	22,4	30,4	86	60	48	SE 3	W 3	NW 3	8	0	3	0,0	Éclairs le soir.
10	61,8	62,1	61,5	21,8	28,6	24,4	19,8	30,4	44	63	83	SE 5	N 4	N 2	0	2	2	.	
11	62,6	62,2	61,2	20,0	27,8	24,4	19,0	28,0	76	83	83	SE 5	N 5	NNW 2	8	6	5	.	
12	63,0	63,2	63,1	20,8	27,0	24,4	19,0	28,8	78	72	85	SE 3	N 2	N 2	1	6	8	.	
13	65,0	64,3	63,7	21,0	26,4	23,2	20,4	27,2	86	72	87	SE 4	N 4	N 3	2	1	2	.	
14	64,1	63,9	63,4	19,8	26,8	24,6	18,8	27,6	87	74	82	SE 4	N 4	N 2	1	0	2	.	
15	63,9	64,3	64,1	20,4	28,0	25,0	19,4	28,8	82	65	87	SSE 3	NNW 4	NNW 2	5	8	3	.	
16	65,3	65,3	64,4	22,4	27,4	24,6	20,4	29,2	83	70	83	SSE 2	N 4	N 4	8	1	2	.	
17	64,6	63,5	62,7	23,4	26,8	24,6	21,2	27,8	77	72	85	NW 2	NNW 4	NNW 2	8	8	5	.	
18	61,2	61,0	59,9	21,8	27,2	24,0	20,2	29,4	86	71	86	SE 3	N 4	N 2	10	2	5	.	Brouillard à l'horizon.
19	61,6	62,2	62,1	24,0	29,4	23,2	21,0	.	72	51	56	SW 4	W 5	W 3	6	0	3	.	
20	63,0	63,0	62,0	19,6	26,8	23,8	17,4	27,2	41	63	80	SE 5	N 4	NNW 2	0	0	2	.	
21	63,3	63,3	62,7	18,8	26,4	23,6	17,4	27,8	75	75	88	SE 4	NNW 5	NNW 2	2	6	5	.	
22	62,4	61,9	61,7	20,8	26,0	23,6	18,6	27,4	85	72	75	W 3	NNW 4	N 3	8	2	2	.	
23	62,2	61,6	61,5	21,8	27,4	23,4	19,4	27,8	77	67	77	SE 4	NW 4	W 3	10	8	10	.	
24	62,0	62,8	63,0	22,4	26,8	22,6	21,0	27,4	66	54	59	S 4	NW 5	NW 6	8	5	8	0,0	
25	65,4	63,8	64,1	16,6	25,4	22,6	15,4	25,8	58	49	83	SE 5	N 4	N 3	6	1	4	.	
26	63,8	63,1	63,9	19,0	25,0	20,6	16,4	26,4	72	71	71	SSE 4	NNW 6	NE 4	10	8	2	0,0	
27	64,9	63,0	61,8	20,8	26,8	23,4	18,6	.	87	74	77	E 5	ENE 5	NE 6	5	5	3	.	Vent de sable.
28	62,6	62,0	62,0	21,8	25,6	23,4	19,8	26,4	82	75	86	NE 4	N 5	NNE 2	9	3	5	1,0	
29	62,5	62,7	62,8	22,6	27,4	23,8	21,4	28,4	83	67	80	N 2	NNW 5	N 2	10	5	8	.	
30	63,1	62,6	61,4	21,8	25,8	23,8	20,6	28,6	86	73	80	N 3	NNW 4	NW 2	8	5	8	.	
31	62,2	62,1	61,6	21,8	30,2	23,8	20,2	.	64	52	64	SE 4	N 4	N 2	6	1	5	.	
Moy.	62,76	62,50	62,04	21,87	27,53	24,21	20,11	28,47	74,3	66,8	77,3	3,4	4,1	2,6	6,3	3,7	5,0	1,0	

Septembre 1892.

NEMOURS.

Longitude 4°11′ W. — Latitude 35°6′. — Altitude 4m,2.

DATES.	PRESSION (700 +). 7h	13h	19h	TEMPÉRATURE. 7h	13h	19h	Min.	Max.	HUMIDITÉ relative. 7h	13h	19h	VENT. Direction et force. 7h	13h	19h	NÉBULOSITÉ. 7h	13h	19h	PLUIE.	REMARQUES.
1	63,1	63,4	62,1	22,6	26,0	23,0	20,2	27,4	62	62	70	E 2	NW 3	W 3	9	8	8	.	
2	62,0	63,3	62,1	23,4	26,0	19,8	21,4	26,0	85	72	69	SSE 2	NW 6	NW 6	10	2	8	6,0	
3	61,9	61,7	61,9	23,0	25,6	20,8	21,4	.	53	60	63	NE 3	NW 5	NE 2	8	3	2	1,0	
4	62,1	62,1	62,9	21,6	25,2	24,0	20,4	27,0	86	63	83	N 2	NW 4	NW 3	2	2	3	.	
5	63,1	64,0	64,0	20,0	27,4	24,6	22,0	27,4	72	67	59	NW 3	E 5	SE 5	1	3	2	.	
6	64,4	62,9	62,1	17,4	25,2	22,8	16,0	27,0	49	60	68	SE 4	NE 5	SE 5	0	0	1	.	
7	63,1	61,7	61,3	17,6	25,6	22,6	15,6	.	78	67	86	NW 4	NW 5	E 5	5	2	6	.	
8	64,3	62,1	61,4	22,0	23,2	21,6	17,4	24,6	89	80	93	ENE 4	E 4	E 5	10	10	10	4,0	
9	61,4	60,8	60,5	21,2	24,8	22,6	20,0	25,8	87	74	83	WSW 3	N 5	N 2	8	8	10	.	Tonnerre.
10	61,9	62,1	63,0	20,2	25,8	22,0	19,4	.	93	69	89	SSE 2	NNW 5	NNW 2	3	3	5	2,0	
11	65,4	65,0	64,6	15,8	24,8	22,4	15,0	26,0	85	61	69	SE 4	NW 5	ENE 6	0	0	3	.	Vent de sable (ENE).
12	65,6	65,6	65,3	16,2	26,4	21,2	14,8	.	73	58	78	SE 4	SSE 3	SSE 3	0	0	3	.	
13	65,5	65,0	64,1	19,6	27,0	20,4	15,8	27,0	81	66	91	SSE 4	SE 3	SE 2	9	2	3	.	Brouillard à l'horizon.
14	63,6	63,0	62,2	19,4	24,4	22,4	17,6	24,8	83	71	86	SE 4	N 4	N 2	9	5	8	.	Brouillard à l'horizon.
15	62,3	61,3	60,6	18,4	24,6	21,6	17,2	25,4	84	74	100	SSE 4	NW 5	NW 2	1	6	8	.	
16	62,1	60,1	59,1	21,0	26,0	22,4	18,2	27,8	82	73	91	SSE 4	NW 4	NW 3	5	8	3	.	Vent de sable.
17	61,4	60,9	60,9	20,8	25,4	22,8	20,0	26,8	91	79	90	SE 4	NE 2	N 2	8	10	6	.	
18	61,7	62,1	62,3	21,0	33,8	23,4	18,6	35,6	93	22	19	SSE 3	SSE 7	SSE 4	10	10	10	.	Bd à l'hor. le m., siroco de 7 h. à 15 h.
19	64,1	64,1	64,9	20,6	24,4	21,6	19,2	24,8	59	83	89	SE 2	SSE 2	SE 3	1	8	8	.	Brouillard le matin.
20	64,4	63,1	62,5	18,4	25,8	22,4	17,4	26,8	80	75	88	SE 2	E 3	E 2	0	3	3	.	
21	63,0	62,6	62,5	20,6	24,8	22,8	18,4	25,8	83	76	91	SSE 3	NW 4	NW 1	8	3	10	.	
22	64,0	64,2	64,6	23,0	27,0	23,2	20,4	27,4	87	78	91	W 3	W 3	W 2	10	2	5	.	
23	65,1	64,8	64,3	23,2	26,4	22,8	21,8	27,2	86	65	88	W 2	NNW 4	NNW 2	10	2	5	.	
24	64,1	64,0	63,0	22,6	26,4	23,0	20,2	26,4	86	66	83	E 2	NW 4	NW 2	10	2	10	.	
25	62,2	61,0	60,5	20,2	25,4	23,8	19,0	26,8	87	78	91	SSE 4	NNW 4	W 2	10	8	10	3,0	
26	60,4	63,6	61,8	22,0	26,8	23,4	19,8	30,2	86	67	78	W 2	NNE 7	NNE 4	5	4	8	.	Siroco.
27	61,9	61,0	64,5	22,2	25,4	22,6	20,8	26,8	81	80	95	SSE 4	NNW 3	NNW 7	8	8	10	36,0	Or. 6 h. 30 à 7 h. 30. écl. ton. la nuit.
28	63,6	64,2	63,4	18,0	24,4	19,6	16,8	24,4	90	69	92	SSE 4	SSE 3	SSE 2	10	5	2	28,0	Tonnerre et éclairs le matin.
29	63,3	62,7	63,2	16,6	24,4	19,8	15,6	25,4	79	60	83	SE 5	N 4	N 2	2	0	3	.	
30	62,6	61,1	60,5	16,0	24,4	20,9	15,4	24,6	83	71	91	SE 4	NE 3	NE 2	2	2	2	.	Halo lunaire.
Moy.	63,12	62,78	62,54	20,15	25,76	22,19	18,53	26,77	80,2	68,2	81,6	3,3	4,1	3,1	5,8	4,3	5,8	80,0	

Octobre 1892.

NEMOURS.

Longitude 4°11′ W. — Latitude 35°6′. — Altitude 4m,2.

DATES.	PRESSION (700 +). 7h	13h	19h	TEMPÉRATURE. 7h	13h	19h	Min.	Max.	HUMIDITÉ relative. 7h	13h	19h	VENT. Direction et force. 7h	13h	19h	NÉBULOSITÉ. 7h	13h	19h	PLUIE.	REMARQUES.
1	58,8	59,0	60,8	17,6	23,4	21,0	15,4	23,6	84	75	80	SE 5	W 3	W 3	6	10	8	.	
2	62,5	63,1	64,3	18,6	26,6	20,4	17,4	.	83	60	78	SE 4	WNW 3	WNW 2	8	2	5	.	
3	65,5	63,9	62,2	16,8	23,6	20,4	16,0	24,8	77	69	87	SE 5	N 4	N 3	5	1	3	.	
4	61,0	58,3	57,5	18,8	23,4	21,2	16,6	24,8	81	78	87	SE 4	ENE 3	ENE 2	2	5	8	.	
5	53,4	51,0	53,5	19,6	24,6	21,6	18,2	25,2	85	71	86	SE 3	N 4	N 2	10	5	8	.	
6	58,5	59,4	61,3	17,0	22,8	21,0	16,2	23,2	90	68	64	S 3	ENE 3	ENE 2	10	2	10	8,0	
7	63,5	63,0	63,3	15,6	23,4	19,4	14,0	23,8	81	59	72	SE 4	NNE 3	NNW 2	5	2	5	.	
8	63,9	63,7	63,8	15,2	22,8	20,6	14,4	23,6	74	71	66	SE 4	N 3	N 1	3	5	5	.	
9	64,3	63,9	64,9	15,8	23,4	19,4	14,4	23,4	75	62	72	SE 5	N 4	N 2	9	8	5	.	
10	65,7	65,3	66,3	14,8	22,6	19,4	13,8	23,4	85	65	81	SE 5	N 4	N 3	4	1	2	.	
11	66,4	65,1	65,0	15,6	23,2	20,4	14,0	23,4	75	65	85	SE 4	NNE 4	NNE 2	3	8	5	.	
12	64,7	62,1	61,1	16,4	22,8	21,0	15,4	23,4	89	74	89	SSE 3	N 4	N 4	5	5	10	.	
13	59,6	57,5	58,5	23,2	22,8	19,6	15,4	24,0	52	71	90	SSE 1	SW 3	W 2	10	5	5	5,0	
14	59,8	60,5	62,2	15,6	22,6	19,6	14,4	22,8	81	72	78	SE 5	NW 4	NW 4	7	7	10	.	
15	62,4	62,1	62,1	16,8	21,6	17,8	15,4	22,2	83	61	70	SE 3	WNW 4	NNW 2	5	2	5	.	
16	61,7	60,4	60,7	16,8	21,4	17,8	16,2	21,6	76	57	76	NNW 2	N 4	N 2	5	5	5	.	
17	61,2	60,6	61,3	14,0	23,0	17,6	13,0	23,6	63	58	82	SE 5	NNW 3	NNW 2	4	3	5	.	
18	61,9	61,6	60,8	14,6	21,6	18,4	12,8	22,6	70	67	82	SE 5	N 3	N 2	7	8	8	.	
19	60,9	59,6	59,4	15,4	21,6	18,4	13,8	22,0	75	66	94	SE 4	N 4	N 2	8	4	6	.	
20	57,9	56,3	57,4	18,2	23,6	18,8	15,0	23,6	90	61	73	S 4	S 3	SW 2	10	8	8	5,0	
21	59,4	59,6	59,7	18,2	20,8	17,8	15,6	21,0	73	62	84	SW 4	W 3	WNW 3	10	8	8	22,0	
22	57,8	56,9	58,2	15,8	18,6	17,4	15,2	.	91	90	96	SE 4	NE 2	NE 3	10	10	10	17,0	
23	62,0	62,4	63,4	17,2	20,4	15,8	15,4	20,4	86	69	87	N 2	N 4	N 3	8	3	1	.	
24	64,6	64,6	64,7	12,8	20,4	15,8	12,0	20,4	87	73	91	SE 4	NE 3	NE 2	5	4	5	.	
25	64,7	64,5	64,7	12,8	20,8	15,8	12,0	.	87	77	98	SE 4	ESE 3	ESE 2	2	0	0	.	
26	64,9	64,2	63,8	12,6	20,6	17,2	12,0	20,6	89	74	92	SE 4	SE 3	SE 4	2	2	4	.	
27	62,5	61,6	60,8	13,4	21,6	17,4	12,4	22,8	80	74	80	SE 4	E 3	E 2	5	1	5	.	
28	59,2	56,5	56,3	23,0	33,4	21,4	12,8	.	35	17	78	S 6	S 6	SE 4	7	8	10	.	Siroco de 6 h. a 14 h., halo lunaire.
29	56,4	54,7	54,0	16,6	23,4	18,6	15,6	24,8	90	53	88	SE 4	NW 3	WNW 2	9	5	8	2,0	Tonnerre le soir.
30	50,7	47,2	50,6	16,6	21,4	17,6	15,8	22,8	66	61	58	SSE 4	NE 4	SE 6	4	10	9	8,0	
31	53,0	55,4	57,3	17,4	17,6	15,4	14,8	20,8	49	74	75	SW 6	W 2	W 3	10	10	3	5,0	
Moy.	60,93	60,13	60,64	16,54	22,57	18,84	14,69	23,23	77,5	66,3	81,3	4,0	3,4	2,6	6,4	5,1	6,1	72,0	

Novembre 1892. **NEMOURS.**

Longitude 4°11′ W. — Latitude 35°6′. — Altitude 4m,2.

DATES.	PRESSION (700 +).			TEMPÉRATURE.					HUMIDITÉ relative.			VENT. Direction et force.			NÉBULOSITÉ.			PLUIE.	REMARQUES.
	7h	13h	19h	7h	13h	19h	Min.	Max.	7h	13h	19h	7h	13h	19h	7h	13h	19h		
1	60,9	61,8	63,3	14,6	18,8	17,6	14,4	19,4	89	70	78	SW 4	WNW 5	WNW 4	10	10	10	5,0	
2	64,9	65,4	66,1	13,6	19,8	16,4	12,4	20,2	85	60	66	SE 4	W 3	W 2	10	5	5	.	
3	65,3	65,4	66,1	9,8	19,8	14,8	9,4	.	84	55	74	SE 4	NE 3	NE 3	3	2	1	.	
4	67,5	67,0	67,1	9,8	19,4	15,4	9,4	19,4	79	72	89	SE 5	E 3	E 3	0	0	3	.	
5	67,4	67,3	66,7	10,4	21,2	16,6	9,6	21,2	85	59	81	SE 4	ESE 4	ESE 3	2	6	5	.	
6	67,5	65,7	65,4	12,4	21,4	15,8	10,0	22,4	85	65	68	SE 4	N 2	N 2	3	0	3	.	
7	62,0	60,9	59,3	15,2	19,0	17,6	12,4	19,6	70	32	90	SE 4	E 3	E 3	8	8	8	3,0	Tonnerre et éclairs.
8	57,8	55,5	55,4	12,6	18,0	15,4	12,4	19,2	93	78	89	SE 5	W 3	W 3	8	8	10	14,0	Orage et grêle de 16 h. 30 à 17 h.
9	54,8	55,8	58,2	15,4	19,4	14,6	12,4	22,0	68	66	89	SE 4	NW 4	NW 4	10	3	10	5,0	Orage à 17 h.
10	61,1	62,2	64,3	14,4	16,6	14,8	12,6	17,0	90	85	93	W 4	W 3	WNW 2	10	10	4	51,0	Tr. d'eau tombée près de Nedroma.
11	65,9	65,0	65,3	13,6	18,6	15,6	12,4	19,4	89	75	89	SE 5	E 3	E 2	9	5	3	.	
12	63,7	61,4	60,8	12,4	23,0	16,8	11,6	.	77	47	79	SE 5	E 3	SE 4	0	3	5	.	
13	60,9	60,0	59,3	14,8	21,4	17,4	12,0	25,2	74	59	59	SE 3	E 6	NNE 2	8	8	5	.	Siroco le matin.
14	59,0	59,0	59,6	19,4	24,4	20,6	14,0	24,6	47	33	42	S 7	S 7	S 7	5	3	7	.	Siroco de 1 h. à 14 h.
15	63,3	63,1	63,5	17,4	21,4	15,6	15,8	23,6	52	57	57	S 4	ENE 4	ENE 2	2	0	2	.	Siroco le jour et la nuit.
16	63,3	63,5	63,7	13,0	19,8	15,4	10,8	19,8	90	78	85	SE 2	NW 4	SE 4	2	2	8	0,5	Forte rosée la nuit.
17	64,7	65,1	66,0	15,8	20,0	15,8	13,8	21,0	77	69	87	SE 3	NW 3	SE 4	5	4	2	.	
18	65,9	64,8	63,9	11,6	19,0	15,4	10,8	20,0	84	69	70	SE 4	WNW 3	SE 0	2	5	2	.	
19	63,2	63,1	63,4	12,8	20,0	15,8	11,0	20,6	87	54	77	SSE 4	SW 3	SW 3	8	8	8	.	Brouillard à l'horizon le matin.
20	64,4	64,1	64,5	11,0	17,8	13,6	10,6	18,4	87	67	78	WNW 5	N 3	N 3	5	0	2	.	
21	66,8	66,3	66,8	10,4	18,8	14,6	9,8	.	88	77	91	SE 5	N 4	N 3	2	2	5	.	
22	67,8	67,8	67,9	11,4	18,4	14,4	9,4	18,8	93	80	90	SE 5	E 3	E 3	4	5	5	.	
23	68,3	68,1	67,6	13,4	17,8	15,8	10,8	19,4	89	80	85	SE 4	ESE 2	ESE 2	8	8	8	.	
24	68,2	68,0	68,2	14,4	19,4	17,0	12,0	.	78	81	84	SE 4	ESE 3	ESE 3	10	7	8	.	
25	68,8	68,0	67,5	11,8	18,8	13,8	11,4	18,8	96	77	87	SE 4	ENE 2	ENE 2	5	5	2	.	
26	67,4	66,9	67,7	10,4	17,6	13,4	9,8	19,0	91	72	89	SE 5	SE 4	SE 2	1	8	5	.	Halo lunaire.
27	69,1	69,6	69,1	11,4	17,6	13,0	9,8	18,8	96	72	89	SE 3	SE 2	SE 3	10	5	5	24,0	Tonnerre et éclairs de 1 h. à 3 h.
28	66,5	66,4	66,0	12,0	16,8	15,6	9,8	17,4	72	64	66	S 3	NNE 4	NNE 3	10	3	2	.	
29	67,2	65,8	66,2	9,8	18,8	17,4	8,6	.	76	62	54	SE 5	NE 4	NE 4	2	4	8	.	
30	68,9	69,2	70,1	10,4	17,2	13,4	9,8	.	70	61	77	SE 4	NNE 4	E 3	1	1	1	.	
Moy.	64,75	64,41	64,63	12,85	19,33	15,65	11,30	20,27	81,4	65,9	78,4	4,2	3,5	2,9	5,4	4,6	5,1	102,5	

Décembre 1892. **NEMOURS.**

Longitude 4°11′ W. — Latitude 35°6′. — Altitude 4m,2.

DATES.	PRESSION (700 +).			TEMPÉRATURE.					HUMIDITÉ relative.			VENT. Direction et force.			NÉBULOSITÉ.			PLUIE.	REMARQUES.
	7h	13h	19h	7h	13h	19h	Min.	Max.	7h	13h	19h	7h	13h	19h	7h	13h	19h		
1	71,5	70,4	69,5	7,8	16,8	12,2	7,2	16,8	86	63	84	SE 6	E 4	E 4	0	0	3	.	
2	67,3	66,9	66,6	13,8	18,8	13,0	7,8	.	37	68	85	S 5	SW 2	SW 5	0	7	10	.	
3	66,7	66,9	68,2	10,4	18,6	13,4	9,6	18,8	76	59	66	SE 4	NW 3	SE 4	8	2	5	.	
4	69,2	69,9	69,0	10,0	20,4	14,6	9,4	.	76	66	74	SE 4	SSW 3	SSW 2	0	2	3	.	
5	68,3	66,8	66,2	10,6	19,8	13,2	9,8	19,8	72	52	68	SE 4	SE 2	SE 4	1	1	3	.	
6	64,7	64,1	63,7	9,4	21,4	13,8	8,8	.	61	50	53	SE 5	ESE 2	SE 4	2	5	5	.	
7	64,4	63,9	62,6	10,6	14,6	14,8	8,8	17,4	51	72	76	SSE 4	S 4	S 2	6	10	10	0,0	
8	61,5	60,0	59,0	12,8	18,4	15,0	10,0	18,4	87	71	93	SE 4	ENE 2	SSE 1	5	10	10	2,0	
9	57,8	57,6	59,0	13,2	16,4	14,4	12,4	17,0	89	79	92	S 4	SW 2	SW 5	10	10	10	13,0	
10	57,9	59,4	60,8	13,4	12,8	13,2	11,6	13,4	82	96	94	NE 4	E 6	E 5	10	10	10	20,0	
11	63,7	64,0	65,0	10,8	13,6	12,4	9,4	15,4	75	94	79	E 3	NE 6	E 3	10	10	5	0,0	Halo lunaire.
12	66,1	65,5	65,8	11,4	15,4	13,6	10,0	.	88	72	78	ESE 3	SE 3	SE 4	10	8	5	0,0	
13	66,1	65,1	65,7	10,4	15,4	10,6	9,8	15,6	88	72	91	SE 4	E 3	SE 3	7	8	3	.	
14	66,1	65,8	66,3	7,4	17,2	11,4	6,8	.	86	66	88	SE 5	SSW 3	SE 5	0	2	1	.	
15	68,5	68,8	68,9	8,2	10,8	9,4	6,6	17,0	81	91	92	SE 3	SE 3	SE 5	4	10	10	5,0	
16	67,4	67,5	68,3	9,0	15,6	9,6	7,6	.	71	91	59	SE 4	SSE 5	SE 3	5	5	2	2,0	
17	67,4	65,7	64,4	9,4	12,0	10,6	7,0	.	79	94	91	SE 4	ENE 2	SE 4	10	10	10	22,0	
18	63,4	63,8	65,1	10,4	14,4	11,4	8,4	14,6	88	70	64	SE 3	SSW 4	SSW 3	8	10	8	18,0	
19	64,6	63,2	63,9	8,4	15,6	11,0	6,8	20,0	78	57	80	SE 4	SW 3	SE 4	2	4	5	.	Éclairs à 18 h.
20	64,5	64,6	64,7	9,8	14,6	11,4	7,8	14,8	71	88	86	SE 3	WNW 5	WNW 2	4	10	10	2,0	
21	64,7	65,0	65,3	10,4	16,4	10,8	9,4	.	91	64	89	SE 4	NNW 2	NNW 3	10	2	5	6,0	
22	63,8	64,0	64,1	9,4	16,2	11,4	6,4	17,2	66	65	78	S 5	WNW 3	SE 4	5	8	3	.	
23	64,6	63,3	63,2	11,4	19,0	14,8	7,4	19,4	83	66	81	SE 4	S 4	SSE 5	10	8	5	0,0	
24	65,5	66,0	66,6	15,4	18,0	15,4	10,6	.	68	57	66	W 6	W 7	W 6	8	2	8	.	Siroco.
25	63,1	61,0	59,8	14,0	19,0	15,4	12,4	19,4	55	36	43	SE 4	W 5	W 4	8	9	5	0,0	Halo lunaire.
26	58,5	57,7	57,6	13,2	13,8	11,2	11,4	13,8	68	69	59	W 4	W 5	W 6	10	10	3	8,0	
27	58,7	59,7	60,8	8,8	10,8	8,4	8,4	12,0	87	89	87	NW 4	NE 2	S 4	10	10	3	22,0	
28	59,8	58,4	58,8	8,6	14,4	10,8	6,2	14,4	70	59	89	S 3	SSW 4	SSW 3	5	10	10	3,0	
29	57,9	56,1	56,1	9,4	15,4	13,8	8,4	15,4	87	75	78	SE 4	SSE 3	SE 5	10	8	10	4,0	
30	54,8	54,9	54,9	10,0	13,4	11,4	8,8	13,8	76	66	76	SSW 4	WNW 6	WNW 4	10	9	8	3,0	
31	52,1	49,1	50,8	12,2	14,0	16,6	9,8	.	84	82	71	S 4	SW 4	SW 4	10	10	9	8,0	
Moy.	63,57	63,07	63,25	10,65	15,90	12,55	8,86	.	76,0	70,9	77,7	4,1	3,6	3,9	6,4	7,1	6,4	138,0	

Janvier 1892.

ORAN.

Longitude 2°59′ W. — Latitude 35°42′. — Altitude 60m.

DATES.	PRESSION (1) (700 +).			TEMPÉRATURE.					HUMIDITÉ relative.			VENT. Direction et force.			NÉBULOSITÉ.			PLUIE.	REMARQUES.
	7h	13h	19h	7h	13h	19h	Min.	Max.	7h	13h	19h	7h	13h	19h	7h	13h	19h		
1	60,5	60,4	60,1	6,4	16,4	12,6	3,6	17,2	83	75	85	S 1	N 1	N 1	2	2	2	.	
2	59,3	59,9	60,5	12,0	16,2	11,8	5,0	17,4	89	75	86	S 1	S 1	S 1	1	2	2	.	
3	63,0	62,2	62,1	12,6	16,8	12,0	5,2	17,2	87	63	84	S 1	S 1	S 1	4	4	4	0,0	
4	59,4	58,7	58,3	7,0	16,6	12,8	5,0	17,6	88	73	80	S 1	NW 3	NW 2	1	4	4	.	
5	55,2	56,2	56,8	10,6	16,2	14,0	6,6	17,4	80	87	94	S 2	NW 2	NW 2	2	2	2	.	
6	60,1	59,6	59,5	11,2	15,6	14,2	5,6	16,6	90	83	85	S 1	N 1	N 1	3	2	2	6,7	
7	59,4	59,3	59,6	8,8	15,8	12,8	6,8	16,8	87	66	80	S 1	N 1	N 1	2	2	2	.	
8	58,9	58,0	58,2	11,0	16,6	14,4	7,4	18,0	87	73	85	S 1	N 2	N 2	1	2	2	.	
9	56,6	57,0	57,3	13,4	13,4	12,0	9,4	16,6	75	69	76	NW 4	NW 4	NW 4	5	4	4	6,2	
10	58,1	56,6	56,2	8,4	14,8	11,6	6,8	16,4	92	64	80	S 1	N 1	N 1	5	4	4	3,3	
11	53,4	52,4	52,3	5,4	16,6	14,2	4,2	19,0	97	62	65	S 2	N 1	N 1	3	3	3	.	
12	47,8	47,4	47,2	18,4	18,0	16,0	.	23,8	60	44	61	S 2	N 1	N 1	3	3	3	.	Siroco le matin.
13	46,8	46,2	47,7	11,8	15,2	13,4	9,8	18,0	78	68	82	S 2	NW 7	NW 3	2	5	4	2,5	
14	49,8	51,0	51,7	13,2	16,4	14,2	9,2	17,0	80	85	78	NW 2	NNW 3	NNW 3	5	4	4	5,6	Grêle à 7 h. 30, orage.
15	55,6	55,1	55,4	12,6	15,2	14,2	8,4	16,0	70	87	92	NNW 3	NW 2	NW 2	4	2	2	.	
16	54,9	54,2	53,5	6,4	17,6	13,8	5,0	18,0	91	54	69	S 1	NW 1	NW 1	2	2	2	.	
17	48,3	48,2	48,5	13,2	18,4	14,0	5,2	20,0	80	82	87	S 1	N 2	N 2	4	3	3	0,0	
18	48,6	49,6	50,6	9,4	14,6	12,0	8,2	15,8	98	83	79	S 1	NW 3	NW 3	10	5	5	19,3	
19	54,0	54,5	55,5	12,4	14,2	12,6	6,8	15,4	74	74	77	N 1	N 2	N 2	4	4	4	5,6	
20	57,6	57,0	56,6	10,0	17,4	15,2	7,8	18,0	92	76	72	S 1	N 1	N 1	4	4	4	.	
21	54,8	55,2	56,2	11,2	16,6	15,0	8,6	17,2	90	77	85	S 1	N 1	N 1	7	4	4	0,0	
22	59,8	59,5	59,3	11,6	16,4	14,2	9,4	17,0	84	83	94	S 1	N 1	N 1	4	5	5	.	
23	59,2	58,5	58,1	12,2	15,0	13,8	10,0	17,4	79	85	82	S 1	N 1	N 1	5	4	4	.	
24	56,9	57,4	57,7	12,4	15,2	14,0	10,2	16,4	94	87	94	N 2	NW 5	NW 5	5	6	6	25,2	
25	58,2	59,3	60,3	11,4	12,4	11,0	8,0	15,4	93	89	90	NW 7	NW 5	NW 4	6	4	4	63,4	
26	62,7	63,1	63,7	11,0	14,0	12,0	8,4	15,2	87	80	89	NW 1	NW 1	NW 1	4	4	4	17,5	
27	64,5	64,7	65,2	9,0	15,0	13,4	6,8	16,4	89	74	75	NW 2	NW 2	NW 2	3	2	2	.	
28	65,9	66,5	66,9	8,8	16,4	12,8	6,8	17,2	89	71	80	S 1	N 1	N 1	2	2	2	.	
29	70,0	70,1	70,5	11,8	15,2	12,4	6,4	16,4	81	78	89	NW 1	N 1	N 1	2	2	2	.	
30	70,8	70,1	69,6	6,4	16,0	12,0	5,0	17,7	88	73	91	S 1	S 1	S 1	2	1	1	.	
31	67,7	66,6	66,0	9,0	18,8	14,0	5,2	19,4	92	57	71	S 1	N 1	N 1	2	1	1	.	
Moy.	57,99	57,89	58,10	10,59	15,90	13,30	7,15	17,35	85,3	74,1	81,8	1,6	1,9	1,7	3,5	3,2	3,1	155,3	

Février 1892.

ORAN.

Longitude 2°59′ W. — Latitude 35°42′. — Altitude 60m.

DATES.	PRESSION (1) (700 +).			TEMPÉRATURE.					HUMIDITÉ relative.			VENT. Direction et force.			NÉBULOSITÉ.			PLUIE.	REMARQUES.
	7h	13h	19h	7h	13h	19h	Min.	Max.	7h	13h	19h	7h	13h	19h	7h	13h	19h		
1	64,3	63,1	62,4	10,4	17,6	14,0	5,0	18,0	85	67	78	S 1	N 1	N 1	2	2	2	.	
2	60,0	59,0	59,0	11,2	16,2	13,4	8,2	17,6	88	67	75	S 1	NW 7	NW 7	2	2	2	.	
3	60,6	60,1	60,0	12,0	16,8	14,4	10,0	17,0	79	55	63	NW 6	NW 7	NW 8	4	4	4	.	
4	59,2	60,4	61,3	16,0	18,0	15,2	10,0	19,0	63	65	68	NW 6	NW 2	NW 2	4	4	4	.	
5	63,8	63,5	63,2	11,8	17,4	13,0	9,0	18,8	84	51	77	S 1	N 1	N 1	2	2	2	.	
6	63,1	63,0	63,1	8,0	16,6	14,2	6,0	17,4	92	58	76	S 1	N 1	N 1	2	2	2	.	
7	63,8	63,7	63,6	7,4	17,0	14,4	6,0	18,4	83	64	70	S 1	N 1	N 1	3	2	2	.	
8	63,4	62,5	61,5	10,0	18,2	12,8	7,7	19,4	87	62	68	S 1	N 1	N 1	2	2	2	.	
9	58,4	58,4	58,5	5,6	17,0	14,2	.	18,6	91	82	76	S 1	N 1	N 1	2	2	2	.	
10	57,7	58,3	60,1	5,6	16,6	14,8	.	18,0	91	62	60	S 1	N 1	N 1	2	2	2	.	
11	62,7	62,6	63,1	7,8	15,4	12,0	4,2	17,0	89	66	91	S 1	NW 1	NW 1	1	2	2	5,7	
12	63,9	63,6	63,5	5,6	14,8	11,6	4,8	16,2	94	70	84	S 2	N 1	N 1	2	1	1	.	
13	64,1	63,1	63,4	6,4	15,2	12,4	4,2	16,4	88	74	77	S 1	N 1	N 1	1	1	1	.	
14	60,3	59,2	58,8	6,8	15,4	11,8	3,6	16,6	88	66	84	S 1	N 1	N 1	1	1	1	.	
15	56,7	55,4	54,8	5,8	14,6	11,4	3,0	16,4	82	59	83	S 1	N 1	N 1	1	1	1	.	
16	51,4	51,6	52,1	11,2	18,0	14,2	.	19,2	78	80	80	S 1	N 4	N 4	4	2	2	.	
17	53,5	53,1	52,6	12,8	19,2	15,4	10,0	20,2	85	61	59	S 1	S 2	NW 5	2	2	2	.	
18	51,9	49,1	48,8	11,4	20,2	17,4	10,2	21,6	86	48	74	S 1	SW 4	SW 3	2	2	2	.	
19	45,9	46,4	47,4	13,8	17,4	15,2	10,0	24,4	60	63	72	S 1	NW 7	NW 5	2	4	4	0,0	
20	53,7	52,9	52,2	14,0	18,4	16,2	10,0	22,2	87	67	81	S 1	N 2	N 3	2	3	3	.	
21	49,9	50,0	52,2	17,2	18,2	15,2	12,8	20,2	72	69	81	S 1	S 2	S 1	4	4	4	0,0	
22	55,4	54,8	54,6	13,8	17,8	14,0	11,4	19,6	82	67	80	S 1	S 1	S 1	2	2	2	.	
23	53,3	53,7	54,6	15,0	18,0	15,2	10,0	18,4	74	84	64	NW 2	NW 2	NW 2	4	2	2	.	
24	57,6	56,9	56,8	12,6	18,6	14,8	7,6	19,4	82	68	81	S 1	N 1	N 1	4	4	4	.	
25	54,6	54,9	56,0	12,2	16,6	13,4	10,0	17,4	98	73	77	S 1	N 1	N 1	2	4	4	7,4	
26	57,0	56,1	55,4	13,0	18,4	14,0	11,2	20,0	80	55	78	N 1	N 1	N 1	7	3	3	.	Brouillard intense le matin.
27	54,6	54,7	55,5	14,8	20,4	17,6	11,8	21,5	85	59	68	S 3	N 1	N 1	4	3	3	.	
28	57,6	57,4	57,8	12,8	19,4	15,6	10,4	20,2	70	83	77	S 1	S 1	S 1	2	2	2	.	
29	58,0	57,5	57,2	13,8	19,0	14,8	10,0	20,4	73	81	76	N 1	N 1	N 1	2	2	2	.	
Moy.	57,81	57,41	57,57	10,99	17,46	14,23	8,14	18,95	82,6	66,4	75,1	1,5	2,0	2,0	2,6	2,4	2,4	13,1	

(1) La pression paraît trop forte de 1mm.

Mars 1892.

ORAN.

Longitude 2°59′ W. — Latitude 35°43′. — Altitude 60m.

DATES.	PRESSION (1) (700 +).			TEMPÉRATURE.					HUMIDITÉ relative.			VENT. Direction et force.			NÉBULOSITÉ.			PLUIE.	REMARQUES.
	7h	13h	19h	7h	13h	19h	Min.	Max.	7h	13h	19h	7h	13h	19h	7h	13h	19h		
1	56,2	56,2	56,6	12,4	17,6	12,8	12,2	18,0	85	68	82	S 2	S 1	S 1	4	4	4	9,6	
2	56,8	55,3	54,8	12,2	18,0	15,2	8,4	19,6	79	69	83	S 1	N 1	N 1	2	2	2	.	
3	50,8	52,0	53,0	12,4	18,6	14,8	11,0	19,4	85	66	78	S 1	N 1	N 1	2	2	2	.	
4	56,6	56,7	57,0	14,4	18,8	15,4	10,8	19,8	85	73	87	S 1	N 1	N 1	4	2	2	.	
5	57,6	56,6	54,2	14,6	18,2	16,0	11,4	19,4	81	60	87	S 1	N 1	N 1	1	2	4	0,0	
6	49,4	49,5	49,9	17,0	20,4	17,6	9,2	21,0	84	55	65	NW 1	N 2	N 2	6	2	2	.	
7	50,8	50,0	50,0	14,6	20,6	15,4	9,2	25,2	85	47	57	S 1	N 1	N 1	2	2	2	.	
8	49,8	50,5	50,9	14,8	20,2	16,8	9,4	21,4	70	58	66	S 1	N 1	N 1	2	2	2	.	
9	52,6	52,8	53,4	15,0	21,4	15,8	11,2	21,8	70	56	64	S 1	NW 2	NW 2	2	2	2	.	
10	54,5	55,2	56,0	13,8	21,0	17,0	11,7	22,2	87	51	64	NW 3	NW 2	NW 2	5	2	2	0,0	
11	58,6	58,1	58,0	15,0	17,4	14,6	11,0	18,8	81	74	78	NNW 3	NNW 4	NNW 4	4	2	2	.	
12	57,2	56,0	55,4	14,0	19,0	14,2	11,2	19,4	80	48	69	NW 2	NW 2	NW 2	4	2	2	.	
13	53,1	53,6	53,7	15,2	19,8	15,0	11,4	20,2	56	49	68	S 2	NW 4	NW 4	2	3	3	0,0	
14	54,0	55,8	57,3	15,0	18,0	14,8	13,8	23,2	70	67	74	NW 4	NW 2	NW 2	2	2	2	.	
15	60,6	60,9	62,1	13,6	18,8	15,2	12,0	19,8	94	64	81	NW 2	NW 2	NW 2	4	2	2	.	Brouillard le matin.
16	63,3	62,2	62,6	14,0	17,0	15,0	9,6	18,0	80	68	74	S 1	N 1	N 1	2	2	2	.	
17	62,0	61,0	60,8	16,6	24,0	18,2	11,4	23,2	60	40	62	S 1	N 1	N 1	2	2	2	.	
18	60,0	59,3	58,8	16,0	18,0	15,2	12,2	27,7	71	80	74	S 1	N 1	N 1	2	2	2	.	
19	57,9	57,7	58,3	12,4	16,0	13,4	7,6	23,4	85	81	87	S 1	N 1	N 1	5	5	5	2,1	Brouillard intense le matin.
20	60,0	60,9	62,2	15,0	17,2	14,8	11,2	18,0	91	74	72	S 1	N 2	N 1	4	2	2	.	
21	65,0	64,4	64,4	14,4	17,0	15,0	11,4	18,2	92	76	83	S 1	N 4	N 3	5	4	4	.	Brouillard intense le matin.
22	64,7	63,8	63,3	12,2	16,4	14,2	9,2	17,6	79	66	85	S 1	N 1	N 1	3	2	2	.	
23	61,4	57,7	57,9	14,6	23,0	17,4	11,0	18,8	89	68	76	N 3	N 1	N 1	5	1	2	.	Brouillard le matin.
24	57,9	57,3	55,9	15,2	17,2	16,0	13,8	24,2	96	72	91	S 1	N 1	N 1	5	4	4	0,0	Brd le m., éclairs et tonn. la nuit.
25	54,3	54,2	54,7	17,4	18,6	15,4	14,0	19,4	78	84	85	S 1	N 1	N 2	5	4	4	8,5	Brouillard le jour.
26	55,5	55,1	55,0	14,8	20,2	17,6	13,2	21,0	96	80	78	N 1	N 1	N 1	6	4	4	1,4	
27	53,8	53,5	53,4	12,2	16,8	14,2	10,4	17,4	96	57	72	S 1	S 1	S 1	4	2	2	.	Forte rosée le matin.
28	52,5	52,8	53,8	14,2	17,4	12,8	11,0	18,8	98	72	80	N 1	N 3	N 3	6	6	6	2,2	
29	54,5	54,9	55,4	15,0	18,4	16,6	13,0	19,4	91	76	81	N 2	N 2	N 2	4	4	4	6,7	
30	57,0	56,4	56,2	11,0	13,8	12,0	9,6	19,0	56	90	91	N 2	N 2	N 2	4	3	3	.	
31	56,3	57,8	57,7	10,8	11,4	10,8	9,0	17,0	91	76	75	N 1	N 3	N 2	4	4	4	3,4	Grêle à 10 h. 15.
Moy.	56,60	56,39	56,54	14,19	18,39	15,14	11,02	20,33	82,0	66,6	76,4	1,5	1,7	1,6	3,6	2,7	2,8	33,9	

Avril 1892.

ORAN.

Longitude 2°59′ W. — Latitude 35°42′. — Altitude 60m.

DATES.	PRESSION (1) (700 +).			TEMPÉRATURE.					HUMIDITÉ relative.			VENT. Direction et force.			NÉBULOSITÉ.			PLUIE.	REMARQUES.
	7h	13h	19h	7h	13h	19h	Min.	Max.	7h	13h	19h	7h	13h	19h	7h	13h	19h		
1	57,9	57,5	57,4	13,4	15,6	14,2	6,6	16,6	87	83	90	S 1	N 1	N 1	3	2	2	.	
2	55,5	55,6	56,1	12,8	15,4	12,8	11,2	17,0	91	87	91	S 1	N 2	N 2	6	6	6	0,0	
3	56,7	57,5	57,9	13,8	15,2	13,4	11,0	16,0	92	89	91	N 2	N 2	N 2	6	6	6	2,9	
4	60,5	60,0	60,0	12,4	16,0	14,6	10,4	16,8	87	61	70	N 1	N 1	N 1	5	4	4	8,0	
5	59,2	58,5	58,6	15,4	17,0	14,0	11,0	17,0	87	84	80	S 1	N 1	N 1	2	2	2	.	
6	55,1	55,0	54,8	16,0	19,4	15,6	13,4	19,4	81	60	83	N 3	N 2	N 2	4	2	2	.	
7	54,7	54,2	54,0	13,4	21,0	16,6	11,6	21,2	91	55	75	S 1	N 1	N 1	3	2	2	.	
8	52,8	52,1	51,9	14,6	20,2	17,0	9,4	22,4	81	73	80	S 1	N 2	N 2	2	2	4	.	Éclairs à 20 h.
9	50,1	51,9	52,4	15,6	20,0	17,4	13,8	21,4	83	62	65	N 1	N 1	N 1	4	2	2	8,4	
10	52,8	53,1	54,3	16,0	19,0	15,4	13,4	19,4	81	64	81	N 1	N 1	N 1	3	2	2	.	
11	55,4	55,3	55,2	17,2	21,8	16,6	13,4	24,2	80	50	77	S 1	N 1	N 1	2	2	2	.	
12	55,7	54,7	54,2	14,4	21,6	15,8	12,4	22,4	92	55	81	S 1	N 1	N 1	3	2	2	.	
13	51,8	51,9	52,6	15,2	20,4	16,2	13,0	21,4	91	69	81	S 2	N 1	N 1	2	2	2	1,2	
14	53,5	53,1	52,8	17,2	21,0	17,6	13,2	23,8	80	62	72	S 1	N 1	N 1	1	2	2	.	
15	52,5	52,1	52,0	15,8	19,4	16,0	10,8	20,4	83	61	79	S 1	N 1	N 1	1	1	1	.	
16	51,5	54,1	55,1	15,0	19,2	15,4	12,2	20,0	93	70	87	S 1	N 2	N 2	5	4	4	7,2	
17	56,9	57,3	58,3	13,8	19,6	14,8	10,2	20,2	87	61	83	S 1	N 2	N 2	4	4	4	.	
18	59,9	60,2	61,0	11,0	18,8	16,0	8,2	19,2	87	60	73	S 1	N 1	N 1	2	2	2	.	
19	63,4	63,4	63,9	15,2	17,4	15,0	8,4	18,0	78	86	91	S 1	N 1	N 1	2	2	2	.	
20	65,0	64,1	64,2	10,8	17,8	16,0	8,2	18,2	86	67	75	S 1	N 2	N 1	2	2	2	.	
21	62,1	61,8	62,1	14,2	17,2	16,4	9,4	18,4	87	72	77	S 1	N 3	N 2	2	2	2	.	
22	61,7	62,1	62,8	15,0	20,4	15,6	10,6	21,0	78	53	70	S 2	N 1	N 1	3	2	2	.	
23	62,9	62,6	62,5	16,3	18,8	15,4	12,4	19,0	79	71	79	S 1	N 1	N 1	2	2	2	.	
24	62,7	62,3	62,7	17,2	20,0	17,6	10,4	21,0	70	67	74	S 1	N 3	N 3	2	2	2		
25	62,3	61,7	61,3	16,3	18,6	15,2	12,4	19,4	81	70	83	S 1	N 1	N 1	4	2	2	.	
26	58,3	56,8	56,0	13,0	21,6	18,2	9,0	22,4	82	53	63	S 1	N 1	N 1	2	2	2	.	
27	51,8	52,3	53,0	18,0	19,4	17,6	12,0	23,2	75	79	68	S 1	NW 6	NW 4	5	4	4	.	
28	53,9	57,3	57,7	14,8	17,2	15,4	12,2	18,0	91	82	85	N 1	NW 1	NW 1	7	4	4	22,7	
29	60,1	59,8	59,7	14,6	18,0	17,4	10,0	19,8	87	78	70	S 1	N 1	N 1	4	2	2	.	
30	57,4	56,8	56,8	19,6	21,4	18,8	12,2	24,2	78	67	73	S 1	N 1	N 1	2	2	2	.	
Moy.	57,14	57,17	57,38	14,93	18,95	15,93	11,08	20,05	84,2	68,4	78,2	1,2	1,5	1,4	3,2	2,6	2,6	50,4	

(1) La pression paraît trop forte de 1mm.

Mai 1892. **ORAN.**

Longitude 2°59′ W. — Latitude 35°42′. — Altitude 60m.

DATES.	PRESSION (1) (700 +).			TEMPÉRATURE.					HUMIDITÉ relative.			VENT. Direction et force.			NÉBULOSITÉ.			PLUIE.	REMARQUES.
	7h	13h	19h	7h	13h	19h	Min.	Max.	7h	13h	19h	7h	13h	19h	7h	13h	19h		
1	56,5	56,1	55,9	16,4	18,8	16,6	13,0	19,6	71	68	83	S 1	N 2	N 2	2	2	2	.	
2	52,1	53,1	53,9	14,8	18,2	17,0	12,0	18,4	83	78	84	N 1	N 1	N 1	4	2	2	.	
3	55,5	55,5	56,2	18,0	22,6	18,6	10,4	25,0	84	84	57	S 1	N 1	N 1	2	2	2	.	
4	57,4	57,4	57,7	16,2	20,8	18,2	13,8	21,4	81	62	65	S 1	N 1	N 1	4	2	2	.	
5	58,2	58,2	58,8	14,8	23,8	19,2	12,2	25,0	76	50	63	S 1	N 1	N 1	2	2	2	.	
6	59,6	59,1	59,5	16,2	24,2	18,2	13,8	24,8	71	51	84	S 1	N 2	N 2	2	2	2	.	
7	59,2	58,4	58,9	17,0	23,2	19,4	14,2	24,0	72	64	74	S 1	N 1	N 1	2	2	2	.	
8	58,3	58,0	58,5	16,4	21,8	18,8	12,4	23,8	71	64	71	S 1	N 2	N 1	3	2	2	.	
9	58,7	58,3	58,0	15,2	21,0	17,4	13,2	22,0	66	78	86	S 1	N 1	N 1	4	4	4	.	
10	57,8	58,0	57,9	16,2	19,4	16,0	13,4	20,0	94	79	91	S 1	N 1	N 1	5	4	4	11,7	
11	57,4	57,2	58,0	16,8	19,0	17,2	14,6	21,4	83	83	92	S 1	N 2	N 2	4	2	2	0,0	Brouillard.
12	59,3	59,3	59,9	18,4	19,4	18,0	12,2	20,0	82	63	69	S 1	N 1	N 1	2	2	2	.	
13	60,4	59,4	59,4	17,8	18,4	17,0	13,2	20,2	84	73	78	S 1	N 1	N 1	3	3	3	.	
14	59,8	59,6	60,0	19,2	20,2	18,6	13,0	21,0	58	67	68	S 1	N 1	N 1	3	2	2	.	
15	59,7	59,7	60,1	18,0	20,6	18,2	14,0	21,8	75	54	60	N 1	N 1	N 1	3	2	2	.	
16	60,4	60,0	60,0	19,8	22,6	19,0	12,0	23,8	65	65	64	S 1	N 1	N 1	2	2	2	.	
17	57,9	58,8	58,5	21,0	22,0	18,4	15,2	25,2	52	76	77	N 1	N 1	N 1	2	2	2	.	
18	60,2	61,1	62,1	21,2	22,0	18,6	15,4	22,4	68	63	79	S 1	N 1	N 1	1	1	1	.	
19	63,5	63,6	63,6	19,8	22,4	17,6	15,2	23,2	78	63	76	N 1	N 1	N 1	1	2	2	.	
20	63,3	62,4	61,9	17,8	23,0	19,2	13,8	24,0	88	65	70	S 1	N 1	N 1	1	2	2	.	
21	59,1	59,7	58,1	17,4	21,8	19,4	12,2	22,0	78	59	75	N 1	N 1	N 1	1	2	2	.	
22	59,9	59,1	58,8	20,2	27,4	22,8	14,0	28,2	84	54	65	S 1	NW 1	NW 1	3	2	3	.	
23	61,0	60,7	60,7	21,0	22,8	20,4	17,0	25,8	75	55	80	S 2	N 1	N 1	3	2	2	.	
24	59,5	58,2	58,1	22,6	22,6	19,2	15,4	25,0	76	72	75	S 1	N 1	N 1	2	2	2	.	
25	54,1	53,2	53,2	22,0	27,4	25,2	17,0	29,8	77	39	41	S 1	N 2	N 2	2	2	2	.	Siroco.
26	51,6	52,5	53,5	22,4	22,6	20,4	17,2	22,8	72	57	69	S 2	N 2	N 2	2	4	4	.	
27	57,3	56,5	57,3	16,8	19,8	17,8	15,6	22,0	94	58	67	S 1	NW 1	NW 1	7	4	2	16,6	
28	60,6	62,0	62,5	19,6	21,0	19,4	13,6	22,8	87	68	77	S 1	N 1	N 1	4	3	3	3,4	
29	63,6	62,7	62,7	18,6	22,6	21,0	12,4	24,2	71	65	70	S 1	N 1	N 1	2	2	2	.	
30	61,4	60,1	60,5	22,2	22,0	19,6	16,0	25,0	76	68	72	S 1	N 1	N 1	2	2	2	.	
31	61,0	60,9	60,8	20,4	23,2	21,4	17,2	24,2	80	65	75	S 1	N 1	N 1	3	2	2	.	
Moy.	58,85	58,67	58,87	18,52	21,83	18,96	14,02	23,19	76,5	64,8	72,8	1,1	1,2	1,2	2,7	2,3	2,3	31,7	

Juin 1892. **ORAN.**

Longitude 2°59′ W. — Latitude 35°42′. — Altitude 60m.

DATES.	PRESSION (1) (700 +).			TEMPÉRATURE.					HUMIDITÉ relative.			VENT. Direction et force.			NÉBULOSITÉ.			PLUIE.	REMARQUES.
	7h	13h	19h	7h	13h	19h	Min.	Max.	7h	13h	19h	7h	13h	19h	7h	13h	19h		
1	61,5	61,1	60,6	23,0	25,2	21,4	17,0	26,2	87	50	65	S 1	N 1	N 1	2	2	2	.	
2	60,0	58,7	59,3	21,0	22,4	20,0	17,2	23,2	84	76	74	S 1	N 2	N 2	2	2	2	.	
3	59,6	59,0	59,6	19,8	23,0	21,2	16,6	24,2	83	76	75	S 1	N 2	N 2	2	2	2	.	Brouillard sur les hauteurs.
4	60,2	59,6	60,0	23,0	26,2	24,4	17,0	26,8	87	38	44	S 1	N 1	N 1	2	2	2	.	
5	60,8	60,3	60,5	21,0	24,8	22,0	18,4	25,2	84	59	69	N 1	N 1	N 1	4	4	4	.	Brouillard sur les hauteurs.
6	59,7	58,6	58,5	21,2	23,0	21,2	18,7	24,8	78	76	77	NW 1	N 1	N 2	4	4	4	.	Brouillard sur les hauteurs.
7	58,7	56,5	56,9	21,4	24,0	22,2	19,0	24,2	86	74	79	N 2	N 1	N 2	4	4	4	.	Brouillard.
8	57,3	57,3	58,1	22,0	24,0	20,4	17,4	24,6	79	54	74	N 1	N 1	N 1	4	4	4	.	Brouillard.
9	58,7	57,9	57,8	22,2	24,2	21,4	17,8	25,2	81	69	77	N 1	N 1	N 1	3	2	2	.	
10	57,6	56,9	56,9	23,8	27,2	25,0	18,2	28,4	85	60	65	N 1	N 1	N 1	2	2	2	.	
11	55,8	55,2	55,0	22,2	28,4	24,8	20,0	29,2	87	61	71	N 1	N 1	N 1	4	4	4	.	
12	52,5	53,1	53,7	27,8	29,2	27,8	21,0	34,0	41	38	37	S 2	N 1	N 1	2	2	2	.	Siroco le matin.
13	55,8	57,5	58,2	23,8	29,0	25,4	19,0	30,0	63	42	58	S 1	N 2	N 2	2	2	2	.	
14	61,5	61,0	61,4	24,0	27,4	24,2	19,2	28,4	48	55	65	W 1	N 3	N 3	2	2	2	.	
15	59,5	59,2	59,1	24,2	26,2	24,6	17,0	28,8	68	50	56	S 1	N 2	N 2	2	2	2	.	
16	59,8	59,5	60,0	23,0	24,6	21,2	17,2	27,4	60	53	72	S 1	N 1	N 1	2	2	2	.	
17	61,3	61,9	61,3	21,8	23,2	20,2	17,0	26,8	87	65	74	S 1	N 2	N 2	2	2	2		
18	60,7	60,4	60,3	24,0	26,6	24,8	16,2	27,4	63	58	64	N 1	N 2	N 2	2	2	2	.	
19	59,8	59,2	59,2	22,8	24,4	22,1	16,2	25,2	70	65	69	S 1	N 2	N 2	3	2	2	.	
20	59,4	59,6	59,4	22,2	24,0	20,1	17,2	24,4	76	54	76	N 1	N 2	N 2	2	2	2	.	
21	59,2	59,4	59,6	21,8	24,8	21,4	17,4	25,0	87	69	75	NW 1	N 2	N 2	4	3	3	.	
22	59,7	58,4	58,9	24,4	25,2	22,0	20,0	25,6	76	70	86	N 1	N 3	N 2	4	3	3	.	
23	59,7	59,0	59,5	22,8	26,4	25,0	19,8	28,4	70	68	70	S 1	N 2	N 2	2	2	2	.	
24	59,5	58,8	59,5	24,2	27,8	25,4	18,4	30,8	66	48	65	S 1	N 2	N 2	1	2	2	.	
25	60,2	59,1	60,0	25,2	25,8	22,4	15,6	27,8	67	78	79	S 1	N 1	N 1	1	2	2	.	
26	61,6	61,7	61,2	24,2	25,4	21,8	21,0	26,0	82	71	75	N 1	N 1	N 1	3	2	2	.	Brouillard le matin.
27	61,4	61,5	61,2	24,4	26,6	25,0	19,4	27,2	74	66	71	N 1	N 1	N 1	2	2	2	.	
28	61,7	61,7	61,6	23,0	25,0	22,6	18,2	26,8	76	76	81	N 1	N 1	N 1	2	2	2	.	
29	62,0	61,4	61,4	24,2	25,2	22,4	18,4	26,2	74	76	77	S 1	N 1	N 1	2	2	2	.	
30	60,6	60,1	60,0	25,4	28,4	23,8	18,8	30,4	82	56	77	S 1	N 1	N 1	3	2	2	.	Brume le matin
Moy.	59,53	59,12	59,29	23,13	25,57	22,89	18,14	26,95	75,0	61,7	69,9	1,1	1,5	1,5	2,5	2,4	2,4	0,0	

(1) La pression paraît trop forte de 1mm.

Juillet 1892. **ORAN.**

Longitude 2°59′ W. — Latitude 35°42′. — Altitude 60m.

DATES.	PRESSION (1) (700 +).			TEMPÉRATURE.					HUMIDITÉ relative.			VENT. Direction et force.			NÉBULOSITÉ.			PLUIE.	REMARQUES.
	7h	13h	19h	7h	13h	19h	Min.	Max.	7h	13h	19h	7h	13h	19h	7h	13h	19h		
1	59,5	59,2	59,0	24,4	27,8	25,8	20,0	28,4	79	62	63	N 1	N 2	N 2	2	2	2	.	Brume le matin.
2	57,8	57,5	57,0	25,0	28,4	24,6	19,2	28,8	79	66	74	N 1	N 1	N 1	2	2	2	.	Brouillard.
3	58,5	58,4	58,5	24,2	27,8	26,0	21,4	28,0	74	71	72	N 1	N 1	N 1	2	2	2	.	
4	58,9	59,0	59,9	24,4	26,0	24,2	19,6	27,3	79	82	74	N 1	N 1	N 1	3	2	2	.	
5	61,4	61,3	61,2	25,2	26,8	24,0	21,1	27,4	84	67	75	N 1	N 1	N 1	4	4	4	.	
6	61,7	61,5	61,3	24,3	26,4	25,0	21,4	27,8	90	88	71	N 1	N 1	N 1	5	4	4	.	Brouillard le matin.
7	60,7	60,2	60,6	23,0	27,2	25,4	20,4	28,0	88	71	67	N 1	N 1	N 1	4	4	4	.	Brouillard le matin.
8	60,7	59,2	59,0	22,8	26,8	25,0	19,8	27,6	73	69	71	N 1	N 1	N 1	2	2	2	.	Brouillard le matin.
9	59,8	59,6	59,9	21,0	27,8	26,2	18,8	28,4	77	79	77	N 1	N 1	N 1	3	2	2	.	
10	60,4	59,6	59,6	22,2	26,6	24,2	19,6	27,4	74	64	66	N 1	N 1	N 1	2	2	2	.	
11	56,5	55,5	56,2	25,0	35,4	33,8	19,2	36,8	85	19	28	S 1	S 2	S 3	3	1	2	.	Siroco le jour.
12	56,8	57,1	57,6	28,4	28,9	25,6	23,4	34,3	45	49	64	S 2	N 1	N 1	1	2	2	.	Siroco le matin.
13	58,8	58,5	58,9	25,0	29,2	26,8	20,0	34,0	70	50	54	S 2	N 1	N 1	2	2	2	.	
14	59,4	59,0	59,1	26,4	28,6	27,0	20,2	29,8	66	57	61	N 1	N 1	N 1	1	2	2	.	
15	59,0	58,4	58,0	24,0	27,8	25,4	19,2	29,8	77	54	73	S 1	N 1	N 1	3	2	2	.	
16	56,7	56,3	56,2	24,0	25,4	22,6	19,2	28,0	77	64	79	S 1	N 2	N 2	2	2	2	.	
17	56,5	56,0	56,6	24,8	30,8	25,4	20,2	32,0	73	46	67	N 1	S 2	N 2	2	2	2	.	Siroco le jour.
18	57,0	57,0	57,4	22,2	28,6	26,0	20,0	29,6	72	66	58	S 2	S 1	N 1	2	2	2	.	
19	59,7	59,0	58,8	22,4	28,2	25,2	19,0	30,0	72	58	70	S 1	N 1	N 1	2	2	2	.	
20	59,7	59,6	59,1	28,8	36,4	32,2	20,0	38,0	52	33	36	S 1	S 2	S 2	1	2	2	.	Siroco.
21	57,2	57,1	56,9	27,8	28,4	25,4	24,2	29,2	52	59	60	S 1	N 1	N 1	2	2	2	.	
22	58,5	57,9	57,7	24,4	29,6	27,4	19,2	30,0	76	52	54	S 1	N 1	N 1	2	2	2	.	
23	56,6	56,5	56,9	23,8	26,8	22,4	19,4	27,4	79	63	79	N 1	N 1	N 1	2	2	2	.	
24	58,5	58,2	58,1	23,4	26,6	25,0	20,2	27,0	80	60	67	N 1	N 1	N 1	3	2	2	.	
25	58,8	58,4	58,4	23,8	25,8	24,4	20,4	26,2	79	66	65	N 1	N 1	N 1	4	2	2	0,0	Tonnerre.
26	57,3	56,8	56,9	24,4	28,2	26,4	20,0	29,2	76	76	66	S 1	N 1	N 1	2	2	2	.	
27	56,9	57,5	57,9	24,0	26,4	24,2	19,4	27,2	80	61	69	S 2	N 2	N 2	2	2	2	.	
28	58,7	58,3	58,8	23,0	27,2	25,0	20,0	27,6	85	64	73	NW 1	N 1	N 1	4	2	2	.	
29	59,0	58,6	58,4	25,0	26,6	24,4	19,4	27,2	77	64	68	S 1	N 1	N 1	2	2	2	.	
30	58,6	58,1	57,7	22,4	32,2	29,6	20,4	34,0	96	39	43	N 1	S 1	S 1	4	2	2	.	Brouillard le matin, siroco le jour.
31	56,8	56,6	56,7	32,2	37,6	31,2	21,4	43,2	32	12	22	S 2	S 2	S 2	2	2	2	.	Siroco.
Moy.	58,59	58,25	58,33	24,57	28,59	25,99	20,18	29,99	74,1	59,1	63,4	1,2	1,2	1,3	2,5	2,2	2,2	0,0	

Août 1892. **ORAN.**

Longitude 2°59′ W. — Latitude 35°42′. — Altitude 60m.

DATES.	PRESSION (1) (700 +).			TEMPÉRATURE.					HUMIDITÉ relative.			VENT. Direction et force.			NÉBULOSITÉ.			PLUIE.	REMARQUES.
	7h	13h	19h	7h	13h	19h	Min.	Max.	7h	13h	19h	7h	13h	19h	7h	13h	19h		
1	56,8	57,0	57,5	25,4	34,0	29,2	20,8	36,2	67	23	47	S 2	N 3	N 2	2	2	2	.	
2	57,7	57,5	57,6	25,2	28,4	24,6	20,4	28,8	60	50	59	S 1	N 2	N 2	2	2	2	.	
3	56,7	56,9	57,1	24,8	27,0	24,2	20,2	27,4	71	66	69	S 1	N 1	N 2	4	2	2	.	Brouillard sur les hauteurs.
4	56,3	56,2	56,5	25,0	27,6	25,2	22,0	28,2	71	58	60	N 1	N 1	N 1	4	4	4	.	Brouillard sur les hauteurs.
5	56,9	56,7	57,3	25,4	25,2	24,8	22,8	27,8	73	70	62	N 1	N 1	N 1	4	4	4	.	Brouillard le matin.
6	58,9	58,9	58,9	26,0	27,8	26,4	22,2	28,0	79	63	63	N 1	N 1	N 1	2	4	4	.	Brouillard le matin.
7	59,2	58,7	58,8	24,4	27,6	25,2	21,8	28,4	74	55	64	N 1	N 1	N 1	4	3	3	.	
8	58,1	58,1	58,0	25,0	26,8	24,2	21,6	27,4	83	67	74	S 2	N 2	N 2	2	3	3	.	
9	57,2	57,5	57,4	25,4	28,8	26,4	21,8	29,2	67	59	72	S 2	N 1	N 1	4	3	3	.	
10	57,2	57,2	57,4	25,6	28,6	27,2	21,0	29,4	59	76	60	S 1	N 1	N 1	2	2	2	.	
11	58,8	58,3	58,6	24,2	26,4	25,4	19,6	28,4	74	83	73	S 1	N 1	N 1	2	2	2	.	
12	59,0	59,0	59,4	24,8	26,2	25,4	20,0	30,0	74	79	71	S 1	N 1	N 1	1	2	2	.	
13	60,5	60,1	60,4	24,2	28,4	26,6	20,0	29,6	83	68	72	S 1	N 1	N 1	2	2	2	.	
14	60,0	59,5	59,5	24,4	28,0	24,6	21,4	28,6	72	76	74	S 1	N 1	N 1	1	2	2	.	
15	59,6	59,4	59,4	24,2	28,8	26,0	19,4	29,4	76	76	73	S 1	N 1	N 1	2	2	2	.	
16	61,7	60,9	60,8	22,4	27,6	25,2	20,6	28,0	77	62	69	S 1	N 1	N 1	2	2	2	.	
17	60,4	59,5	59,0	25,2	26,4	25,0	19,0	27,0	77	73	77	S 1	N 1	N 1	2	2	2	.	
18	56,9	57,2	57,1	23,8	26,8	25,4	21,4	27,4	79	78	76	N 1	N 1	N 1	4	2	2	.	Brouillard.
19	57,0	57,3	57,6	24,1	29,4	22,6	19,4	30,2	85	67	79	S 1	N 1	N 1	2	2	2	.	
20	58,8	58,8	59,4	21,0	25,4	22,2	17,4	27,4	58	75	83	S 1	N 1	N 1	1	2	2	.	
21	60,0	59,4	59,4	24,8	26,0	21,8	19,2	27,2	71	72	80	S 1	N 1	N 1	1	2	2	.	
22	58,6	58,2	58,3	24,2	25,4	20,6	20,6	26,8	77	73	87	N 1	N 1	N 1	1	2	1	.	
23	57,3	57,4	57,3	23,2	27,4	24,2	19,2	28,8	81	48	76	S 1	N 1	N 1	1	2	2	.	
24	57,0	58,2	58,8	22,1	28,4	25,2	21,0	29,2	84	77	73	S 2	N 1	N 1	4	2	2	0,0	
25	60,8	60,4	60,4	22,6	27,6	24,4	17,8	28,0	77	74	74	S 1	N 1	N 1	1	2	2	.	Arc-en-ciel à 17 h.
26	59,1	59,2	59,7	21,0	25,4	21,2	16,6	26,0	78	73	84	N 1	N 1	N 1	2	2	2	.	Arc-en-ciel à 17 h. 30.
27	60,3	59,8	59,6	24,2	24,8	21,0	20,0	25,8	85	74	78	N 1	N 1	N 1	2	2	2	.	Brouillard.
28	58,6	58,2	58,1	21,8	25,4	22,1	19,2	26,0	77	71	77	N 1	N 1	N 1	4	2	2	.	Brouillard le matin.
29	58,2	58,3	58,6	24,2	25,6	24,2	20,0	26,8	83	75	80	N 1	N 1	N 1	3	4	4	.	Brouillard.
30	58,6	57,9	58,6	23,8	25,2	23,0	21,0	26,4	88	73	74	N 1	N 1	N 1	4	2	2	.	Brouillard intense.
31	58,2	57,6	58,1	25,0	25,0	22,1	20,2	26,2	74	65	86	S 1	N 1	N 1	2	2	1	.	
Moy.	58,53	58,36	58,54	24,11	27,14	24,37	20,25	28,19	75,3	67,7	72,5	1,1	1,1	1,1	2,4	2,4	2,3	0,0	

(1) La pression paraît trop forte de 1mm.

Septembre 1892. **ORAN.**

Longitude 2°59′ W. — Latitude 35°42′. — Altitude 60m.

DATES.	PRESSION (1) (700 +).			TEMPÉRATURE.					HUMIDITÉ relative.			VENT. Direction et force.			NÉBULOSITÉ.			PLUIE.	REMARQUES.
	7h	13h	19h	7h	13h	19h	Min.	Max.	7h	13h	19h	7h	13h	19h	7h	13h	19h		
1	59,0	58,5	58,2	24,0	28,4	25,6	20,4	30,0	77	79	71	N 1	N 1	N 1	4	4	4	.	Brouillard sur les hauteurs.
2	58,2	58,2	58,0	24,2	28,6	26,0	20,8	31,4	90	80	87	N 1	N 1	N 1	5	4	4	.	Brouillard sur les hauteurs.
3	58,4	57,9	57,8	24,0	26,8	25,2	22,0	27,4	90	66	67	N 1	N 1	N 1	5	4	4	.	
4	57,8	57,9	58,8	24,8	28,6	24,8	19,6	29,0	71	66	76	S 1	N 1	N 1	4	4	4	.	
5	60,0	60,2	60,2	23,0	27,8	25,2	20,2	28,8	87	76	74	N 1	N 1	N 1	3	2	2	.	
6	60,3	59,8	59,8	22,4	25,6	23,2	21,4	26,4	77	79	70	NW 1	N 1	N 1	2	2	2	.	
7	59,2	59,1	59,6	23,0	25,2	22,0	16,0	26,0	78	70	80	N 3	N 2	N 1	4	2	2	.	
8	59,2	58,9	59,0	22,4	25,4	23,0	20,4	26,2	90	71	78	N 3	N 2	N 1	4	4	4	0,0	
9	57,0	57,2	57,6	22,0	23,0	21,4	19,0	24,2	91	71	74	N 1	N 1	N 1	4	4	4	4,0	
10	57,7	58,2	58,5	21,8	24,4	21,0	19,4	25,3	75	83	78	N 1	N 1	N 1	2	2	2	.	
11	61,8	61,2	61,2	21,2	25,2	20,8	18,6	26,0	82	82	85	S 1	N 2	N 2	2	2	2	.	
12	61,7	61,1	61,2	22,0	25,8	22,4	16,4	26,4	84	70	72	S 1	N 1	N 1	2	2	2	.	
13	60,7	60,4	60,4	22,4	25,2	21,8	16,6	26,0	86	70	72	S 1	N 1	N 1	2	2	2	.	
14	59,9	59,5	59,3	19,0	22,0	21,0	16,0	23,2	85	94	78	NW 1	N 1	N 1	2	2	2	.	
15	58,0	57,1	57,8	19,4	24,0	22,2	17,0	25,4	88	72	74	S 1	N 1	S 1	1	2	2	.	
16	58,6	58,5	58,2	23,2	26,7	28,2	17,2	30,4	73	64	46	S 1	N 1	S 2	1	2	2	.	Siroco le soir.
17	58,0	57,4	57,7	21,8	27,0	29,2	20,0	30,2	77	63	42	S 1	N 1	S 2	2	2	2	.	Siroco le soir.
18	58,8	59,0	59,6	25,4	30,2	29,8	19,8	34,0	56	51	56	S 2	S 2	S 2	2	2	2	.	Siroco le jour.
19	60,0	59,9	59,9	22,4	23,0	21,2	21,2	23,4	93	90	80	N 1	N 1	N 1	2	2	2	.	
20	59,7	59,3	59,2	21,2	26,0	22,8	18,0	27,4	82	72	76	S 1	N 1	N 1	2	2	2	.	Brouillard le soir.
21	59,1	59,1	59,5	22,2	25,4	22,2	20,0	26,4	83	71	77	N 1	N 1	N 1	3	3	3	.	
22	59,6	59,2	59,8	23,0	26,4	23,6	19,0	27,8	73	68	77	N 1	N 1	N 1	2	4	4	.	
23	60,8	60,3	60,0	21,2	24,4	23,2	20,4	26,6	87	82	85	N 1	N 1	N 1	3	4	4	.	
24	59,9	59,4	59,2	22,4	24,2	21,4	20,0	25,4	88	82	84	S 1	N 1	N 1	4	4	4	.	Brouillard le matin.
25	59,7	59,2	59,2	23,0	25,8	21,0	21,0	26,4	90	76	86	N 1	N 1	N 1	2	2	2	.	
26	58,5	58,6	58,9	22,6	28,4	24,0	21,8	31,0	86	59	75	N 1	N 1	N 1	2	2	2	.	
27	59,3	59,5	59,8	23,8	27,2	24,8	20,2	28,0	79	75	71	N 1	N 1	N 1	2	4	4	0,0	
28	60,6	60,4	60,1	22,4	24,8	22,0	19,8	26,4	88	73	79	N 1	N 1	N 1	5	4	4	.	
29	60,4	59,6	60,0	18,0	23,8	21,3	16,2	24,2	88	67	76	S 1	N 1	N 1	1	2	2	.	
30	61,1	58,6	58,5	19,2	22,6	21,0	15,0	24,4	83	71	75	S 1	N 1	N 1	1	1	2	.	
Moy.	59,42	59,11	59,23	22,25	25,73	23,38	19,11	27,12	82,6	72,8	74,0	1,2	1,1	1,1	2,7	2,7	2,8	4,0	

Octobre 1892. **ORAN.**

Longitude 2°59′ W. — Latitude 35°42′. — Altitude 60m.

DATES.	PRESSION (2) (700 +).			TEMPÉRATURE.					HUMIDITÉ relative.			VENT. Direction et force.			NÉBULOSITÉ.			PLUIE.	REMARQUES.
	7h	13h	19h	7h	13h	19h	Min.	Max.	7h	13h	19h	7h	13h	19h	7h	13h	19h		
1	56,7	56,2	57,0	18,4	24,0	22,4	16,6	24,8	88	85	77	N 1	N 2	NW 4	2	2	4	0,0	
2	58,0	58,7	59,5	19,6	23,8	21,0	17,4	24,2	76	66	77	S 1	N 1	N 1	4	2	2	.	
3	62,7	61,8	61,4	18,2	23,4	22,0	16,8	27,2	92	58	80	S 1	N 1	N 1	2	2	2	.	
4	58,3	57,3	55,4	20,0	24,2	21,6	14,8	24,8	76	77	79	S 1	N 1	N 1	2	2	2	.	
5	50,5	48,8	49,4	21,0	23,4	21,0	17,8	24,2	86	81	78	N 1	N 1	N 1	3	2	2	.	
6	54,8	55,4	56,6	19,4	23,6	21,8	17,6	25,4	87	74	75	N 1	N 1	N 1	4	2	2	.	
7	60,5	60,4	60,9	19,2	23,8	20,4	15,6	24,2	79	66	80	S 1	N 1	N 1	2	2	2	.	
8	60,5	60,5	60,5	18,8	22,6	19,2	15,5	24,0	85	63	83	S 1	N 1	N 1	2	2	2	.	
9	60,9	60,8	61,3	17,2	21,4	18,6	14,4	23,0	84	67	70	S 1	N 1	N 1	2	2	2	.	
10	63,0	62,2	62,9	16,4	21,2	17,8	13,2	23,2	77	71	68	S 1	N 1	N 1	1	2	2	.	
11	64,1	62,8	60,9	17,6	22,2	18,4	14,0	23,0	76	71	86	S 1	N 1	N 1	2	2	2	.	
12	61,7	58,7	58,3	17,2	23,0	21,4	13,4	24,0	82	78	78	S 1	N 1	N 1	1	2	2	.	
13	55,9	55,2	55,5	18,8	22,2	20,4	16,6	23,2	88	76	83	NW 1	N 1	N 1	4	4	4	2,2	
14	56,3	56,8	57,5	16,6	21,8	19,4	15,4	24,0	94	61	83	SW 2	N 2	N 2	4	4	4	6,1	
15	58,9	58,6	58,5	17,6	21,0	19,2	15,2	22,2	86	75	83	S 1	N 1	N 1	3	2	2	.	
16	58,1	57,8	57,8	16,4	19,6	17,0	14,2	21,0	87	61	78	S 1	N 1	N 1	2	2	2	.	
17	57,3	57,4	58,4	13,8	23,0	18,2	12,8	23,2	85	60	73	S 1	N 1	N 1	1	1	1	.	
18	58,9	58,5	58,5	14,6	21,4	20,0	12,4	22,4	91	67	87	S 1	N 1	N 1	1	1	1	.	
19	58,0	56,6	56,0	16,4	21,6	18,8	13,8	23,0	87	77	87	N 1	N 1	N 1	4	2	2	.	
20	53,1	53,5	54,4	20,2	20,4	20,0	15,4	22,8	73	89	85	N 1	N 1	N 1	5	4	4	.	
21	54,7	54,8	55,3	18,0	20,6	18,4	14,8	21,0	78	74	75	NW 3	N 1	N 1	4	4	4	13,6	Éclairs et tonnerre.
22	55,2	55,1	55,8	16,8	18,4	15,3	14,4	19,4	83	80	87	S 1	N 1	N 1	4	4	4	0,8	
23	59,1	59,6	59,9	15,2	18,8	14,6	14,2	20,6	91	59	59	N 1	N 1	N 1	4	2	2	14,4	
24	61,5	61,5	61,6	15,0	20,2	18,4	10,8	21,2	87	67	67	S 1	N 1	N 1	2	2	2	.	
25	61,3	61,2	61,4	15,8	19,8	17,6	12,8	20,4	89	67	67	S 1	N 1	N 1	1	2	2	.	
26	61,8	61,0	59,7	14,2	19,2	17,4	10,6	22,4	87	83	72	S 1	N 1	N 1	2	2	2	.	Brouillard intense le matin.
27	59,8	59,0	58,9	13,8	21,8	17,2	11,4	22,0	87	72	78	S 1	N 1	N 1	1	2	2	.	
28	56,9	55,9	55,4	21,8	32,2	29,0	13,0	32,4	54	33	39	S 1	S 2	S 2	1	1	2	.	Siroco.
29	53,3	51,9	51,5	18,4	23,0	21,2	16,8	24,4	92	68	72	S 1	N 1	N 1	2	2	2	.	
30	49,0	48,7	49,3	19,4	22,8	20,4	14,8	25,0	61	73	69	S 1	N 3	N 2	4	4	4	2,6	
31	50,2	52,2	52,3	14,0	18,0	16,8	12,4	19,8	100	73	76	S 2	N 2	N 2	5	4	4	22,4	
Moy.	57,77	57,38	57,48	17,41	22,08	19,51	14,48	23,30	83,5	70,2	75,8	1,1	1,2	1,2	2,6	2,4	2,5	62,1	

(1) La pression paraît trop forte de 1mm, jusqu'au 24 septembre inclus, et de 2mm depuis le 25; les moyennes mensuelles de septembre sont donc trop fortes de 1mm,2.

(2) La pression d'octobre paraît trop forte de 2mm.

Novembre 1892.

ORAN.

Longitude 2°59′ W. — Latitude 35°42′. — Altitude 60m.

DATES.	PRESSION (1) (700 +).			TEMPÉRATURE.					HUMIDITÉ relative.			VENT. Direction et force.			NÉBULOSITÉ.			PLUIE.	REMARQUES.
	7h	13h	19h	7h	13h	19h	Min.	Max.	7h	13h	19h	7h	13h	19h	7h	13h	19h		
1	56,6	57,3	57,3	15,4	19,4	17,6	12,8	20,8	87	66	68	NW 2	N 1	N 1	2	2	2	0,0	
2	61,4	61,4	61,9	13,4	18,8	14,4	10,2	20,2	75	66	70	S 1	N 1	N 1	1	1	1	.	
3	62,9	62,9	63,6	15,0	19,0	17,0	10,4	20,4	70	74	74	S 1	N 1	N 1	1	2	2	.	
4	64,4	63,8	64,5	13,8	18,8	15,4	10,2	20,2	85	75	85	S 1	N 1	N 1	1	2	2	.	
5	64,9	64,1	64,1	11,8	19,8	16,6	9,0	20,4	91	60	75	S 1	N 1	N 1	2	2	2	.	
6	64,0	62,9	62,2	17,8	21,2	19,4	10,4	24,0	74	87	61	S 1	N 1	N 1	2	2	2	.	
7	59,5	58,6	58,4	15,0	19,4	17,8	13,8	20,2	91	74	76	S 1	N 1	N 1	4	4	4	.	
8	55,3	53,0	53,6	14,8	22,4	19,6	13,4	22,5	89	56	65	S 1	N 1	N 1	4	4	4	.	
9	54,4	55,1	55,8	15,2	19,8	17,8	13,0	21,4	96	85	92	S 1	NW 1	NW 1	5	5	5	12,2	Éclairs et tonnerre de 16 h. à 17 h.
10	57,5	58,4	59,0	14,0	17,6	14,2	12,2	20,4	96	68	87	S 1	S 1	S 1	4	3	2	1,8	
11	61,4	60,8	60,8	13,6	19,0	16,4	11,8	20,2	87	83	85	S 1	N 1	N 1	5	2	2	0,0	
12	60,5	59,6	59,6	13,8	20,8	19,4	12,2	22,8	94	60	66	S 1	N 1	N 1	2	2	2	.	
13	58,5	57,9	57,7	18,4	22,8	19,8	12,8	25,2	79	62	70	S 2	N 1	N 1	2	2	2	.	
14	57,6	57,3	57,9	18,1	21,2	18,4	15,4	24,4	84	79	82	S 1	N 2	N 2	4	2	2	.	
15	60,9	60,1	60,2	15,0	21,4	19,0	13,0	23,8	83	72	59	S 1	N 1	N 1	2	2	2	.	
16	60,1	58,8	59,5	16,4	20,2	18,4	14,0	22,1	64	74	75	S 1	N 1	N 1	2	2	2	.	
17	60,3	60,6	61,0	16,2	19,8	18,0	12,2	20,4	87	80	75	S 1	N 1	N 1	2	2	2	.	
18	62,1	61,6	61,0	12,4	19,2	17,0	10,8	20,2	95	68	74	S 1	N 1	N 1	2	2	2	.	
19	59,3	59,4	59,8	13,0	19,8	17,4	11,4	21,0	91	58	74	S 1	N 1	N 1	4	2	2	.	
20	61,5	61,7	62,2	12,2	19,2	16,6	9,6	20,4	87	68	75	S 1	N 1	N 1	1	2	2	.	
21	63,4	63,3	63,1	12,8	17,8	16,0	8,8	18,2	87	72	85	S 1	N 1	N 1	2	2	2	.	
22	63,6	63,5	63,7	12,2	17,7	16,2	10,4	22,2	89	67	85	S 1	N 1	N 1	2	2	2	.	
23	64,5	64,5	64,5	13,0	18,8	15,2	10,0	20,2	94	68	89	S 1	N 1	N 1	4	4	4	0,0	
24	64,7	64,3	64,4	15,2	17,2	14,4	12,2	18,8	98	64	76	S 1	N 1	N 1	4	4	4	.	Brume le matin.
25	64,7	63,9	63,9	11,4	17,4	15,0	9,8	18,2	86	71	87	S 1	N 1	N 1	2	2	2	.	
26	63,9	62,9	62,4	11,2	16,8	14,0	8,2	17,8	90	76	76	S 1	N 1	N 1	2	4	4	.	Éclairs et tonnerre.
27	61,7	61,6	62,5	12,0	17,4	15,0	10,2	18,8	94	78	78	S 1	N 1	N 1	3	4	4	6,4	
28	64,8	64,4	64,2	13,0	17,8	14,4	11,4	18,0	96	72	72	S 1	N 1	N 1	4	2	2	.	
29	64,8	63,8	64,2	11,8	18,6	17,0	10,2	19,2	84	73	73	S 1	N 1	N 1	2	2	2	.	
30	65,5	65,5	65,0	12,2	16,8	14,6	10,0	17,4	87	76	74	S 1	N 1	N 1	1	2	2	.	
Moy.	61,49	61,10	61,27	14,00	19,20	16,73	11,33	20,66	87,0	71,2	76,1	1,1	1,0	1,0	2,6	2,5	2,5	20,4	

Décembre 1892.

ORAN.

Longitude 2°59′ W. — Latitude 35°42′. — Altitude 60m.

DATES.	PRESSION (1) (700+).			TEMPÉRATURE.					HUMIDITÉ relative.			VENT. Direction et force.			NÉBULOSITÉ.			PLUIE.	REMARQUES.
	7h	13h	19h	7h	13h	19h	Min.	Max.	7h	13h	19h	7h	13h	19h	7h	13h	19h		
1	67,7	66,8	66,8	9,8	17,2	15,4	8,0	18,0	79	78	81	S 1	N 1	N 1	2	2	2	.	
2	64,7	64,1	64,1	9,2	16,4	15,2	7,8	17,8	89	75	70	S 1	N 1	N 1	2	2	2	.	
3	63,3	63,7	64,1	11,6	17,8	16,2	8,0	18,0	84	72	85	S 1	N 1	N 1	1	2	2	.	
4	65,6	65,3	65,4	9,2	18,0	17,4	7,8	19,4	92	76	68	S 1	N 1	N 1	2	2	2	.	
5	64,7	63,8	63,4	12,8	18,2	16,6	8,8	19,8	82	69	81	S 1	N 1	N 1	2	2	2	.	
6	61,3	61,0	61,4	9,8	19,4	15,2	8,6	20,0	82	72	87	S 1	N 1	N 1	2	2	2	.	
7	61,3	60,7	60,6	11,0	17,0	14,6	8,8	17,8	90	82	91	S 1	N 1	N 1	2	4	4	.	
8	58,1	57,1	56,5	16,4	17,8	15,0	10,4	19,6	87	86	89	NW 2	NW 2	NW 2	4	5	5	1,4	
9	54,6	55,0	55,4	13,4	14,0	13,0	12,4	17,8	96	94	94	SW 1	N 3	N 3	5	5	5	12,5	
10	55,2	56,8	57,3	12,4	15,8	14,0	11,2	16,8	95	83	94	SW 1	N 2	N 2	5	5	5	6,0	
11	59,7	60,2	61,0	12,4	15,8	13,6	10,0	16,0	91	83	92	SW 2	N 2	N 2	5	4	4	1,6	
12	61,8	61,1	61,7	12,2	16,2	14,0	10,4	16,8	91	87	92	N 2	N 1	N 1	5	2	2	.	
13	62,5	62,2	61,9	10,8	15,2	14,2	8,6	16,0	83	85	83	S 1	N 1	N 1	2	2	2	.	
14	61,7	62,0	62,7	9,8	14,2	13,8	7,8	17,0	92	87	85	S 2	N 2	N 2	2	2	2	.	
15	64,7	64,3	64,2	9,4	15,2	12,0	7,0	16,0	92	74	91	S 1	N 1	N 1	5	2	2	4,2	
16	64,5	64,1	64,0	8,0	15,0	11,8	6,8	15,8	98	62	81	S 1	N 1	N 1	1	2	2	.	
17	63,4	62,4	62,3	13,6	14,8	12,0	7,4	15,5	85	85	98	S 2	N 2	N 2	4	4	4	18,4	
18	60,6	60,5	61,2	9,8	15,0	13,4	8,2	16,8	82	76	75	S 1	N 1	N 1	2	2	2	.	
19	61,4	60,9	60,8	9,0	15,2	12,0	6,6	16,0	81	64	82	S 1	N 1	N 1	2	2	2	.	
20	60,9	60,7	61,0	10,8	15,0	13,8	7,2	16,2	83	91	85	S 2	N 2	N 2	3	4	4	.	
21	60,7	60,8	60,5	12,2	14,6	12,4	8,8	15,2	91	74	85	S 1	N 1	N 1	5	2	2	5,8	
22	60,6	60,5	60,6	6,6	15,6	13,4	5,0	17,2	94	73	82	S 1	N 1	N 1	1	2	2	.	
23	60,7	60,3	60,2	10,6	19,2	15,8	5,0	20,0	83	74	75	S 1	N 1	N 1	4	2	2	.	
24	60,0	59,6	59,0	15,5	16,8	14,6	9,8	18,4	68	61	76	NW 5	SW 4	SW 4	4	4	4	.	
25	58,5	56,7	55,4	15,8	16,0	14,4	13,6	17,2	81	83	83	NW 5	NW 4	NW 4	4	5	5	5,2	
26	54,3	53,7	53,3	13,2	16,6	12,0	11,0	17,4	80	81	89	NW 2	NW 2	NW 2	4	5	5	.	
27	55,3	55,9	56,6	9,6	12,8	11,0	7,2	16,4	92	80	90	NW 1	NW 1	NW 1	3	2	2	15,4	
28	56,7	56,2	56,1	8,2	15,0	12,4	6,8	16,2	92	87	85	S 1	N 1	N 1	2	2	2	3,2	
29	54,9	52,8	52,5	10,6	15,2	12,8	7,2	16,0	93	83	85	S 1	N 1	N 1	4	2	2	0,0	
30	50,3	50,6	50,1	10,8	12,4	11,0	9,4	15,4	86	63	75	S 2	N 2	N 2	2	3	3	2,2	
31	50,0	46,6	47,1	10,2	12,8	12,2	8,8	16,8	90	91	76	S 1	S 2	N 2	3	5	5	2,1	
Moy.	59,99	59,56	59,59	11,12	15,81	13,72	8,53	17,20	87,2	78,4	84,0	1,5	1,5	1,5	3,0	2,9	2,9	78,0	

(1) La pression paraît trop forte de 2mm.

Janvier 1892.

ALGER (Hôtel de Ville).

Longitude 0°44′ E. — Latitude 34°47′. — Altitude 38m,5.

DATES.	PRESSION (700 +).			TEMPÉRATURE.					HUMIDITÉ relative.			VENT. Direction et force.			NÉBULOSITÉ.			PLUIE.	REMARQUES.
	7h	13h	17h	7h	13h	17h	Min.	Max.	7h	13h	17h	7h	13h	17h	7h	13h	17h		
1	61,0	59,6	58,4	13,2	19,0	15,2	11,6	19,3	71	41	70	SW 1	SW 2	SW 2	0	0	0	.	
2	59,7	59,8	60,5	13,2	15,8	15,2	11,7	19,0	89	66	74	S 1	SW 3	S 3	0	8	7	.	Forte rosée la nuit.
3	63,8	60,8	61,8	12,2	13,8	13,6	10,0	14,8	82	53	60	N 6	N 4	N 4	10	8	6	12,2	
4	59,8	57,6	56,7	13,6	16,5	14,6	11,2	19,8	64	64	68	SE 1	S 3	W 3	4	4	4	.	
5	55,2	54,4	54,8	14,6	18,5	13,2	11,4	19,6	53	44	82	S 3	S 3	SW 3	8	8	8	0,5	
6	60,6	61,0	60,8	10,2	11,5	10,5	8,4	13,6	74	52	60	W 4	W 3	W 3	10	4	4	6,2	
7	60,5	59,0	58,5	10,0	14,0	12,0	7,8	15,0	69	61	67	W 1	NW 3	NW 3	0	0	0	.	
8	58,7	57,1	56,7	12,7	18,2	14,8	9,2	18,5	72	48	64	SE 1	SE 1	S 1	8	4	3	0,0	
9	53,2	56,0	55,5	11,8	12,7	13,0	11,5	13,7	74	46	37	S 3	SW 7	SW 7	10	4	4	10,3	Orage et grêle la matinée.
10	56,4	55,9	55,7	10,0	12,0	11,5	7,5	14,6	74	58	64	SW 3	SW 3	SW 3	10	10	10	15,7	Orage et grêle la nuit.
11	53,9	51,9	50,8	13,2	18,0	17,0	9,4	21,8	53	44	45	SW 1	SE 3	SE 3	1	1	4	.	Siroco la journée.
12	48,5	47,3	47,0	19,8	25,5	20,2	12,4	25,8	29	25	37	S 3	S 3	S 3	4	4	4	.	Siroco la nuit et la journée.
13	46,2	44,9	44,5	11,8	18,0	15,2	11,4	19,2	76	39	45	SW 4	SW 4	SW 3	10	1	1	0,3	
14	46,0	46,5	48,2	11,5	13,0	12,2	9,6	14,4	71	64	54	SW 4	SW 5	SW 5	10	8	6	7,7	Grêle la journée.
15	52,9	53,6	54,7	10,3	13,2	11,3	8,8	14,2	53	47	52	W 6	SW 6	SW 5	8	8	2	6,9	Grêle la nuit.
16	56,1	54,3	53,4	11,2	18,3	15,8	9,0	19,3	52	25	46	SW 3	SE 3	SE 3	0	0	3	.	
17	53,0	51,9	50,9	13,6	16,0	15,0	10,7	18,8	28	59	68	E 6	NE 4	NE 4	4	4	4	.	
18	49,1	46,1	48,6	11,2	12,0	9,6	11,0	13,2	54	52	74	SE 3	NE 6	SW 4	10	10	10	0,5	
19	49,7	50,2	51,6	10,5	10,5	12,3	8,6	13,0	68	80	82	SW 6	SW 5	W 8	10	10	10	43,4	
20	56,2	55,7	55,0	10,8	15,2	13,7	8,6	16,4	68	54	64	SW 3	SW 3	SW 3	4	4	4	6,3	
21	54,5	55,8	56,8	13,0	18,6	14,8	8,4	19,2	70	59	74	S 1	S 2	W 3	8	4	3	.	
22	60,9	61,4	61,7	13,0	16,5	14,8	11,8	17,8	75	64	83	W 1	N 2	N 3	4	4	4	.	Forte rosée la nuit.
23	61,6	59,6	58,7	12,2	14,8	14,3	11,2	16,8	94	85	83	N 1	N 3	N 3	4	8	3	.	Forte rosée la nuit.
24	58,0	56,9	55,8	13,2	15,5	14,3	11,8	17,6	87	59	76	N 1	NE 3	NE 3	8	4	3	.	
25	54,6	54,9	56,1	10,6	15,2	13,2	9,4	17,2	72	58	64	S 2	NE 4	W 3	8	8	8	8,1	Orage la nuit.
26	60,1	61,8	61,9	13,3	12,8	12,8	10,2	14,3	66	53	55	NW 8	NW 7	W 7	10	10	10	4,0	
27	63,8	64,2	64,8	11,6	12,5	12,0	9,3	13,2	53	46	49	NW 7	NW 7	W 7	8	8	8	6,7	
28	64,4	63,4	64,0	11,3	15,2	13,2	9,8	16,2	73	66	64	SW 4	SW 5	W 6	4	4	4	0,1	
29	68,8	70,1	71,4	12,2	13,3	12,5	9,4	14,2	65	62	68	W 8	NW 5	W 6	8	2	8	1,7	Tempête la nuit.
30	70,9	70,9	69,8	11,2	18,0	14,2	9,4	18,8	63	36	57	NE 3	S 2	S 3	6	0	0	.	
31	69,1	68,0	66,5	12,8	17,0	15,5	10,2	18,8	57	48	62	S 2	SW 3	SW 3	0	0	0	.	
Moy.	57,65	57,12	57,15	12,25	15,52	13,89	10,02	17,04	66,1	53,5	62,8	3,3	3,8	3,9	6,1	4,9	4,7	130,6	

Février 1892.

ALGER (Hôtel de Ville).

Longitude 0°44′ E. — Latitude 34°47′. — Altitude 38m,5.

DATES.	PRESSION (700 +).			TEMPÉRATURE.					HUMIDITÉ relative.			VENT. Direction et force.			NÉBULOSITÉ.			PLUIE.	REMARQUES.
	7h	13h	17h	7h	13h	17h	Min.	Max.	7h	13h	17h	7h	13h	17h	7h	13h	17h		
1	63,6	62,4	61,7	14,4	18,4	15,3	11,0	20,0	36	32	41	SW 3	SW 3	SW 3	2	0	4	.	
2	58,1	56,1	55,3	13,0	16,0	14,6	11,4	17,8	49	52	68	S 2	SW 5	SW 6	2	8	8	1,2	Orage de 17 h. 30 à 18 h. 30.
3	55,8	53,2	52,8	10,4	15,8	13,2	9,8	16,8	58	57	66	SE 3	SW 7	SW 8	8	2	8	0,0	
4	56,6	58,6	59,6	14,7	16,7	15,7	11,2	18,0	78	51	59	SW 1	SW 4	W 4	4	2	0	0,6	
5	62,5	62,6	62,6	14,8	17,8	15,8	11,6	18,7	83	61	71	SW 3	S 3	SW 3	8	1	0	.	
6	63,3	63,5	63,8	13,0	17,0	14,7	10,3	18,6	87	64	65	S 1	SW 1	SW 1	1	8	0	.	Forte rosée la nuit.
7	64,4	64,0	63,0	14,4	18,0	16,5	11,0	19,3	74	36	56	SW 1	N 3	N 3	0	4	2	.	
8	63,5	62,7	61,6	11,4	17,2	14,5	10,3	18,7	86	68	65	S 1	W 3	SW 3	3	0	0	.	Forte rosée la nuit.
9	55,5	54,8	56,7	12,5	14,0	10,8	10,5	17,3	57	69	86	S 3	SW 4	N 6	4	10	10	3,9	
10	57,4	57,6	58,2	9,5	11,0	8,2	8,3	11,4	87	77	78	NW 4	NW 6	SW 5	10	10	10	22,4	Grêle la journée.
11	60,3	60,7	60,9	6,0	7,6	9,3	4,2	10,0	79	86	79	SW 4	SW 3	SW 4	10	10	10	27,7	Orage et grêle la nuit, grêle la journ.
12	63,4	63,3	63,5	7,4	10,0	9,5	5,2	11,0	86	76	84	SW 3	SW 3	W 3	10	10	10	16,0	
13	64,0	62,5	61,4	10,5	14,8	12,5	7,0	17,2	72	52	63	SW 2	SW 3	SW 3	4	2	0	.	
14	60,2	59,7	59,9	12,5	16,2	13,0	8,2	16,8	74	45	73	SW 1	NW 4	NW 5	0	8	10	0,0	Forte rosée la nuit.
15	57,3	54,9	52,4	11,2	16,0	14,5	7,8	17,8	63	48	57	NE 1	N 3	N 3	2	3	4	.	
16	50,6	50,8	50,8	13,5	17,5	15,5	10,2	19,0	64	54	66	N 1	NW 4	W 5	0	4	2	.	
17	51,8	50,7	50,2	13,3	17,2	16,0	11,0	19,2	66	57	57	W 1	W 5	SW 6	4	8	3	0,9	
18	51,9	48,9	47,4	11,0	19,2	17,2	9,4	21,5	80	47	66	W 3	W 3	W 3	10	8	9	18,7	
19	46,8	44,5	44,0	17,2	23,2	22,3	10,3	25,2	45	35	36	SW 2	S 3	S 3	3	8	4	.	Siroco la journée.
20	53,0	54,5	54,4	15,6	18,3	16,2	14,2	21,8	62	57	67	W 1	N 3	N 3	4	1	4	.	
21	51,2	49,2	49,7	17,0	24,0	17,0	12,4	26,2	50	14	52	SW 1	SW 3	SW 5	8	6	10	2,5	Siroco la journée
22	54,5	54,6	54,2	13,6	17,0	15,5	12,6	19,8	71	52	66	W 2	NW 3	NW 3	4	1	4	.	
23	51,8	54,1	55,6	17,2	16,2	15,2	11,4	23,4	45	73	58	SW 3	W 5	W 5	4	10	7	1,1	
24	58,4	57,7	56,5	12,5	15,7	14,3	10,2	18,8	70	57	85	W 1	NE 4	NE 6	7	4	10	0,0	
25	54,6	54,5	56,0	16,8	23,8	15,0	11,8	25,3	57	33	89	SW 3	SW 4	NW 4	10	3	8	1,3	
26	58,9	57,2	55,8	14,0	15,8	14,6	13,3	19,0	87	81	89	E 3	E 5	E 6	7	3	2	.	
27	54,2	55,4	55,6	16,2	21,7	18,0	13,6	23,7	73	48	49	SW 3	W 3	NW 3	10	4	4	4,2	
28	58,2	57,4	56,4	11,6	18,5	15,5	10,3	19,2	76	34	60	SW 3	NW 3	NW 3	8	4	3	2,5	
29	56,6	55,9	55,1	13,2	15,2	14,7	11,0	17,0	73	62	63	SW 1	NE 3	N 3	4	10	1	0,4	
Moy.	57,19	56,62	56,38	13,05	16,89	14,73	10,33	18,91	68,6	54,4	66,0	2,1	3,7	4,1	5,2	5,2	5,1	103,4	

Mars 1892. **ALGER (Hôtel de Ville).**

Longitude 0°44′ E. — Latitude 34°47′. — Altitude 38m,5.

DATES.	PRESSION (700+).			TEMPÉRATURE.					HUMIDITÉ relative.			VENT. Direction et force.			NÉBULOSITÉ.			PLUIE.	REMARQUES.
	7h	13h	17h	7h	13h	17h	Min.	Max.	7h	13h	17h	7h	13h	17h	7h	13h	17h		
1	54,3	55,1	55,0	12,4	16,0	14,0	10,2	16,8	68	37	53	W 3	W 4	W 4	2	8	8	2,8	Grêle la journée.
2	55,7	55,1	53,3	12,8	16,9	15,5	10,8	19,8	66	44	57	W 4	W 3	NW 1	0	4	2	.	
3	50,2	49,1	51,0	13,5	20,0	17,4	11,6	22,0	69	49	47	E 1	NW 3	W 7	8	8	2	0,1	
4	55,4	55,5	56,9	14,2	17,8	15,8	12,4	19,2	63	51	54	W 1	NW 4	NW 4	4	4	4	.	
5	59,0	58,5	57,6	13,6	15,7	14,7	11,4	19,2	60	66	76	W 1	N 3	E 4	4	4	4	.	
6	48,6	48,8	49,4	14,0	15,8	16,0	13,2	16,8	87	83	83	SE 5	E 5	E 5	10	4	4	0,6	
7	53,3	52,3	50,3	16,0	17,5	17,0	14,2	21,2	56	59	54	W 1	NW 3	W 3	0	2	4	.	
8	49,3	49,3	49,9	15,5	21,2	16,6	12,2	22,2	49	29	46	W 1	W 3	W 3	4	4	4	0,0	
9	51,2	51,9	52,2	16,6	20,4	16,2	14,4	22,8	44	41	63	SW 3	W 3	W 4	2	8	8	0,0	
10	52,7	55,1	56,3	13,0	14,5	13,8	12,2	16,2	87	72	67	W 2	NW 4	NW 3	10	4	4	8,5	
11	56,4	56,4	55,1	13,5	16,6	14,8	11,2	18,2	71	60	70	W 3	NW 4	W 5	8	8	8	0,4	
12	53,5	53,2	52,5	13,3	17,0	16,2	11,2	19,2	62	63	65	W 4	W 6	W 6	8	8	8	.	
13	51,1	50,0	47,9	16,0	21,0	18,5	13,0	22,6	52	34	50	SW 3	W 5	W 5	2	8	8	.	Léger siroco la journée.
14	51,2	53,2	53,8	15,7	17,5	15,6	12,4	18,5	53	56	59	W 7	NW 8	W 7	3	0	0	2,5	Orage la nuit.
15	59,9	62,8	62,8	14,0	14,6	15,2	12,7	17,0	76	48	49	NW 4	N 3	E 3	8	0	1	0,1	
16	64,6	64,8	64,2	14,5	15,6	16,2	10,2	20,0	48	46	51	SE 1	N 3	NE 3	0	0	0	.	
17	64,4	64,0	63,3	14,2	18,0	16,2	10,6	19,6	49	55	65	N 1	SE 4	NE 3	0	0	0	.	
18	62,7	61,6	60,9	12,3	16,2	14,6	10,0	16,8	66	71	74	NE 1	SE 5	E 3	0	4	2	.	
19	59,4	58,2	58,1	13,4	16,2	15,0	10,2	17,4	75	69	78	E 1	E 4	E 5	4	4	7	.	Forte rosée la nuit.
20	59,3	60,9	61,2	14,5	17,5	17,0	12,2	18,5	83	59	63	N 1	NE 3	N 3	4	4	4	.	
21	65,6	66,6	66,5	14,6	15,8	15,2	13,5	17,4	74	66	66	E 4	E 5	E 4	8	4	3	.	
22	67,2	66,2	64,4	13,6	15,2	14,2	11,0	15,8	73	62	67	SE 1	NE 5	E 5	0	0	0	.	
23	60,9	60,1	56,9	14,2	18,6	17,3	11,4	21,2	72	68	70	E 1	E 3	S 3	2	4	3	.	Forte rosée la nuit.
24	58,1	58,3	57,5	18,4	18,8	18,3	14,0	22,2	65	68	75	S 1	NW 3	S 3	10	10	10	1,0	Léger siroco la journée.
25	57,5	56,1	53,7	14,2	16,2	16,2	13,0	19,2	94	85	87	SE 1	NE 3	NE 3	10	10	10	1,5	
26	55,2	54,1	54,1	15,5	15,3	16,2	14,4	19,2	87	89	81	NW 3	N 3	N 3	10	10	10	0,0	
27	54,3	53,7	52,6	15,5	16,0	15,0	13,8	16,8	79	73	83	W 1	N 3	N 3	8	4	3	.	
28	52,2	51,5	51,1	14,0	16,0	16,0	12,2	20,3	82	69	75	N 1	N 4	NW 4	8	3	10	0,0	
29	50,3	53,9	54,4	14,0	11,2	12,2	12,7	14,2	85	85	50	N 6	NW 5	N 4	10	10	7	10,1	
30	55,2	56,5	56,7	9,8	12,6	11,6	7,8	15,2	47	40	42	W 3	NW 5	W 3	8	4	3	0,1	Grêle la matinée.
31	57,2	57,8	58,4	11,6	14,0	13,2	9,4	15,0	56	69	77	S 2	NE 4	N 3	10	10	10	0,8	
Moy.	56,32	56,47	56,06	14,17	16,64	15,54	11,92	18,73	67,8	60,2	64,4	2,3	4,0	3,8	5,3	5,0	4,9	28,5	

Avril 1892. **ALGER (Hôtel de Ville).**

Longitude 0°44′ E. — Latitude 34°47′. — Altitude 38m,5.

DATES.	PRESSION (700+).			TEMPÉRATURE.					HUMIDITÉ relative.			VENT. Direction et force.			NÉBULOSITÉ.			PLUIE.	REMARQUES.
	7h	13h	17h	7h	13h	17h	Min.	Max.	7h	13h	17h	7h	13h	17h	7h	13h	17h		
1	57,8	56,7	55,2	13,8	15,2	13,5	11,2	15,8	80	81	91	N 2	NE 4	N 4	10	10	10	1,2	
2	53,0	52,7	52,8	14,2	14,6	14,0	11,8	15,4	90	85	92	NW 2	W 2	NW 3	10	10	10	7,2	
3	54,9	55,6	55,6	13,8	18,0	17,0	12,8	20,4	92	57	64	W 2	NW 3	NW 3	10	4	4	10,9	
4	59,4	59,1	59,0	14,8	16,2	15,8	12,6	17,8	85	79	83	NW 2	E 2	N 3	8	8	8	0,6	
5	58,7	58,1	56,7	14,6	17,8	16,2	13,2	19,0	89	68	75	N 3	NNW 4	N 3	10	7	4	.	
6	54,4	53,7	53,6	13,8	16,2	15,8	12,2	17,8	90	79	73	SE 3	NW 4	W 4	8	8	8	0,6	
7	53,8	53,4	53,3	15,5	20,0	18,0	13,2	22,2	66	49	55	S 2	W 3	NW 3	4	4	4	.	
8	53,8	52,3	51,1	16,6	19,0	18,8	11,8	22,2	68	56	59	SW 1	NE 2	NE 3	0	0	0	.	
9	49,7	50,3	50,5	16,7	17,8	16,3	14,2	22,5	85	78	87	E 1	N 3	N 4	10	4	4	3,2	
10	51,6	52,9	53,1	15,2	16,2	16,0	14,5	17,7	93	79	81	N 3	N 3	N 3	10	10	10	6,7	
11	56,2	55,4	55,0	15,6	17,6	17,2	13,3	20,2	81	74	76	W 1	N 3	E 3	8	4	3	2,3	
12	54,9	53,5	52,5	15,2	19,8	16,8	13,8	20,7	64	49	63	SW 2	SW 3	W 4	8	2	8	1,5	
13	50,8	50,2	49,9	15,4	17,0	16,7	13,3	21,4	62	64	69	SW 3	W 4	W 5	8	10	3	1,2	
14	51,7	53,8	53,8	16,2	19,8	18,3	13,8	22,8	61	49	60	SW 2	W 4	W 4	2	2	2	.	
15	53,8	51,3	47,9	19,7	18,6	19,2	13,8	23,0	45	66	64	W 2	N 3	N 3	4	4	4	1,8	
16	49,1	51,0	51,7	14,7	15,2	16,0	14,2	18,2	89	72	71	W 3	W 4	W 3	10	10	10	11,1	
17	56,1	56,9	57,1	16,2	19,0	17,0	12,8	20,0	56	36	50	W 3	W 3	W 3	4	4	4	3,8	
18	60,6	61,3	61,6	16,3	19,0	16,0	12,4	20,4	53	33	54	W 1	W 3	W 3	0	4	2	.	
19	63,7	63,6	63,8	13,7	15,0	14,2	12,6	18,0	67	51	53	E 6	NE 3	N 3	8	4	3	.	
20	66,3	67,1	67,1	13,0	14,0	13,2	10,2	14,6	51	39	43	NE 5	NE 6	NE 6	4	4	4	.	
21	66,4	65,3	64,7	12,8	15,2	14,2	9,0	16,2	49	49	51	SE 4	NE 6	NE 6	4	4	4	.	
22	64,8	64,5	63,7	15,8	16,5	16,2	11,2	18,0	63	52	67	E 3	N 3	NE 4	2	2	2	.	
23	64,6	65,0	64,5	17,8	16,3	16,0	12,4	19,2	57	65	66	W 2	E 5	E 5	0	0	0	.	
24	64,7	63,7	62,6	15,3	19,0	17,0	13,2	19,4	64	36	52	E 1	E 3	E 3	2	2	2	.	
25	61,7	61,2	60,6	15,5	17,3	16,8	14,0	19,0	83	70	72	E 1	N 3	N 3	8	4	3	.	
26	58,4	56,6	55,2	17,2	20,2	19,5	12,0	23,0	63	48	63	N 1	N 3	NE 3	0	0	0	.	
27	51,4	52,4	51,8	19,7	20,3	19,6	16,2	22,5	52	43	52	NW 1	SW 2	SW 2	7	10	10	.	
28	54,0	55,4	56,4	15,4	15,6	16,0	14,5	17,3	87	79	71	N 2	NE 3	NE 3	10	10	10	8,0	Orage de 6 h. 30 à 7 h. 30.
29	59,7	60,2	59,7	13,3	16,8	16,2	13,3	19,2	73	53	59	N 2	N 3	N 3	8	4	0	0,0	
30	57,1	57,1	57,3	17,6	19,5	17,0	12,2	22,2	51	61	63	W 2	N 3	N 3	0	4	2	.	
Moy.	57,10	57,01	56,59	15,51	17,42	16,48	12,86	19,54	70,3	60,0	66,0	2,3	3,3	3,5	5,9	5,1	4,6	60,1	

Mai 1892.

ALGER (Hôtel de Ville).

Longitude 0°44′ E. — Latitude 34°77′. — Altitude 33m,5.

DATES.	PRESSION (700 +).			TEMPÉRATURE.					HUMIDITÉ relative.			VENT. Direction et force.			NÉBULOSITÉ.			PLUIE.	REMARQUES.
	7h	13h	17h	7h	13h	17h	Min.	Max.	7h	13h	17h	7h	13h	17h	7h	13h	17h		
1	57,2	57,8	56,6	15,2	18,0	17,0	13,2	18,5	60	44	61	N 3	N 3	N 3	6	0	0	.	
2	51,8	52,7	53,6	13,6	15,4	13,5	12,5	18,2	71	72	85	SE 2	NE 3	NW 3	7	10	10	2,5	
3	55,0	54,8	54,7	17,8	22,2	19,5	10,4	24,6	48	41	50	SW 1	W 2	W 4	0	0	0	.	Siroco la journée.
4	56,9	57,3	56,6	19,5	22,8	18,8	15,2	23,5	56	46	59	SW 1	W 3	W 4	4	4	4	0,5	
5	57,3	57,1	57,2	19,5	19,3	20,0	15,5	23,3	63	59	58	SE 1	NW 3	W 3	1	4	4	.	
6	58,5	58,2	58,3	18,0	19,5	17,8	12,5	22,3	53	70	60	S 2	N 4	SW 4	1	4	4	.	
7	58,6	59,4	59,5	13,8	18,0	17,7	11,7	20,8	78	62	61	W 3	NW 3	NW 3	10	8	3	22,3	Violent orage la nuit.
8	60,5	60,4	59,6	16,2	18,3	16,5	12,2	19,2	69	60	75	SE 1	E 5	NE 5	4	4	4	.	
9	59,0	58,9	58,3	16,2	18,0	16,7	13,2	19,2	75	62	79	E 2	E 5	E 4	4	4	4	.	
10	58,2	57,7	57,0	17,2	18,5	17,0	14,8	19,8	76	65	68	N 1	NE 3	E 3	8	8	8	.	
11	57,9	58,0	57,7	17,2	17,7	16,8	14,2	20,6	63	60	64	E 1	NE 3	N 3	4	4	4	.	
12	58,4	58,9	58,6	15,2	18,2	17,2	13,6	19,7	85	63	68	W 1	N 3	N 3	10	6	8	2,8	
13	59,7	59,5	59,0	17,6	19,8	18,5	14,5	21,3	74	57	65	NW 1	N 3	N 3	8	4	3	0,0	
14	60,1	59,2	58,8	17,2	17,3	18,2	14,3	21,2	78	82	80	NW 1	N 3	N 3	8	8	2	.	
15	59,3	59,8	59,5	18,2	19,5	20,2	16,2	21,5	80	63	69	NE 1	NE 3	NE 3	8	4	3	.	
16	60,9	59,9	59,4	20,2	21,0	19,7	15,5	25,8	69	64	72	W 1	N 3	N 3	3	0	0	.	
17	58,1	58,2	58,3	22,2	23,0	22,7	17,2	26,5	58	56	66	SW 1	N 3	E 3	0	0	0	.	
18	62,8	63,4	63,5	17,5	19,0	18,0	16,5	20,2	80	66	62	E 5	NE 5	E 6	6	0	0	.	
19	64,8	65,6	64,6	18,3	19,5	19,7	14,2	21,7	73	66	63	E 2	E 4	E 3	0	0	0	.	
20	63,7	62,8	61,8	20,0	22,8	21,7	15,0	25,5	62	39	47	NW 1	NE 3	NE 3	0	0	0	.	
21	58,9	58,6	57,8	24,6	25,6	23,0	16,7	27,6	50	38	52	E 1	NE 3	SE 3	4	4	4	.	
22	58,2	58,9	57,9	20,8	23,5	22,0	17,8	27,2	68	62	74	NW 3	NW 5	NW 5	4	4	4	.	
23	60,5	61,3	61,8	22,8	23,2	20,0	19,2	26,2	54	50	74	N 1	N 4	S 3	10	6	8	1,2	Orage la nuit.
24	60,7	59,2	58,7	22,6	21,8	21,5	17,6	29,6	69	71	72	SE 1	N 3	NE 3	0	0	0	.	
25	54,7	54,2	53,4	28,7	30,5	26,3	17,6	35,4	21	34	37	S 4	NE 3	NE 3	2	4	3	.	
26	53,8	53,6	52,2	32,3	36,3	28,5	26,0	37,8	15	12	37	S 5	S 5	SE 5	4	4	4	.	Fort siroco la journée.
27	54,9	55,6	57,5	23,0	21,0	20,5	20,8	26,2	41	54	64	N 4	N 4	NW 3	4	8	3	0,0	Fort siroco la nuit et la journée.
28	61,6	62,2	62,8	20,5	21,4	21,4	15,2	25,8	61	46	48	SW 1	N 3	N 3	4	4	4	8,0	Violent siroco la nuit.
29	64,4	64,6	64,1	21,3	20,6	19,5	16,4	25,6	50	53	68	S 1	N 4	N 4	0	0	0	.	
30	63,1	62,2	61,5	20,6	22,2	22,0	16,0	24,8	53	64	68	E 1	NE 3	E 3	4	4	4	.	
31	59,4	60,2	59,8	20,0	21,6	21,3	16,8	23,8	67	77	72	NE 1	N 4	N 4	0	4	2	.	
Moy.	59,00	59,02	58,71	19,61	21,15	19,78	15,56	23,97	61,9	56,7	63,8	1,8	3,5	3,5	4,1	3,7	3,1	37,3	

Juin 1892.

ALGER (Hôtel de Ville).

Longitude 0°44′ E. — Latitude 34°47′. — Altitude 38m,5.

DATES.	PRESSION (600 +).			TEMPÉRATURE.					HUMIDITÉ relative.			VENT. Direction et force.			NÉBULOSITÉ.			PLUIE.	REMARQUES.
	7h	13h	17h	7h	13h	17h	Min.	Max.	7h	13h	17h	7h	13h	17h	7h	13h	17h		
1	61,6	61,3	60,5	22,3	22,3	23,3	17,2	24,2	68	58	56	W 1	N 4	N 4	4	4	4	.	
2	61,3	60,3	59,4	22,6	24,2	22,8	17,8	25,8	71	60	62	N 1	N 3	N 3	0	0	0	.	
3	59,9	59,6	59,1	21,2	21,8	24,6	18,4	29,8	72	77	68	E 3	N 3	N 3	4	4	4	.	
4	60,7	60,2	60,4	23,5	22,2	22,5	20,2	25,6	72	76	77	SW 1	N 4	N 4	4	4	4	.	Siroco la nuit.
5	62,5	62,4	60,9	19,5	24,0	22,5	18,2	24,4	87	61	74	E 2	E 5	E 5	10	3	2	.	
6	60,8	60,8	59,8	21,3	25,0	22,5	18,0	26,2	80	60	74	N 2	NE 3	NE 4	2	2	2	.	
7	59,7	58,2	57,2	21,5	22,8	22,0	19,0	23,6	70	52	55	E 5	E 6	E 6	4	4	4	.	
8	57,1	57,2	57,2	23,0	22,6	23,2	18,8	25,5	59	65	62	E 1	N 3	NE 3	4	4	4	.	
9	58,9	58,7	58,3	22,6	24,5	23,5	18,5	25,8	71	65	58	S 1	N 3	E 3	4	0	2	.	
10	58,2	57,8	56,9	22,5	25,5	24,3	17,6	26,8	65	58	62	SE 1	E 3	NE 3	3	0	0	.	
11	56,1	56,5	56,1	22,6	23,2	23,2	19,2	27,0	59	73	70	N 1	NE 3	N 3	4	4	4	.	
12	55,7	54,9	52,9	26,0	26,0	25,0	19,2	29,2	40	58	67	E 1	NE 3	NE 3	0	2	4	.	
13	53,7	54,6	54,4	24,5	26,3	24,2	20,6	29,3	65	50	51	SE 1	W 6	W 7	4	4	4	.	
14	56,8	56,9	56,3	26,3	25,5	25,4	21,3	28,8	32	39	32	W 5	NW 6	NW 4	4	0	5	.	
15	57,5	57,5	56,8	24,0	25,5	23,2	19,8	26,5	45	43	47	SW 3	NW 6	W 7	0	4	5	0,9	Orage et grêle la nuit.
16	59,0	59,6	59,9	25,2	25,6	24,2	19,7	27,8	39	44	39	NW 3	NW 4	NW 3	0	0	0	.	
17	62,2	61,6	61,0	21,2	22,2	22,0	18,6	25,0	57	66	66	S 1	N 4	NE 3	10	4	4	0,1	
18	60,6	59,3	58,9	22,8	23,5	25,2	18,8	28,2	62	49	50	S 1	N 4	W 3	4	4	4	.	
19	60,2	59,9	59,3	22,5	24,0	22,5	18,8	26,2	63	57	72	W 1	NW 3	NW 3	8	4	3	.	
20	59,8	60,0	59,6	23,5	23,0	22,8	18,4	25,6	64	74	74	E 1	N 3	E 3	4	4	4	.	
21	60,4	59,9	59,0	22,0	25,0	24,2	19,2	27,0	74	67	68	NE 1	N 3	N 3	0	0	0	.	
22	57,4	58,9	57,1	25,6	24,8	23,5	21,4	28,0	59	71	80	E 1	E 3	E 3	4	3	8	0,0	Orage de 16 h. à 17 h.
23	59,6	59,4	58,8	25,3	28,7	25,8	21,2	30,0	64	21	36	W 1	N 3	N 3	0	0	0	.	
24	59,6	59,5	59,3	26,9	27,0	25,3	20,4	28,0	40	38	50	SW 1	N 4	N 3	0	0	0	.	
25	61,4	61,4	61,4	25,0	25,8	24,8	19,8	27,2	67	58	76	SE 1	N 3	NE 3	0	4	2	.	
26	63,1	63,0	61,9	23,7	27,5	25,3	21,2	27,8	78	55	70	E 3	E 3	E 3	8	4	3	.	
27	61,9	61,9	61,9	24,6	26,5	26,0	20,8	28,0	69	66	69	E 1	NE 3	E 3	0	0	0	.	
28	62,7	62,4	62,3	25,5	26,0	24,5	20,8	27,8	71	65	76	NE 1	NE 4	E 3	3	0	0	.	
29	62,3	62,5	61,8	24,5	27,0	26,3	20,8	29,2	66	60	65	E 1	N 3	N 3	0	3	0	.	
30	62,2	61,4	60,7	27,5	27,0	27,0	21,8	29,8	55	59	63	SE 1	N 3	NE 3	0	6	0	.	
Moy.	59,76	59,59	58,98	23,64	24,83	24,05	19,52	27,14	62,8	58,2	62,3	1,6	3,7	3,6	3,1	2,5	2,5	1,0	

Juillet 1892.

ALGER (Hôtel de Ville).

Longitude 0°44′E. — Latitude 34°47′. — Altitude 38m,5.

DATES.	PRESSION (700 +).			TEMPÉRATURE.					HUMIDITÉ relative.			VENT. Direction et force.			NÉBULOSITÉ.			PLUIE.	REMARQUES.
	7h	13h	17h	7h	13h	17h	Min.	Max.	7h	13h	17h	7h	13h	17h	7h	13h	17h		
1	61,2	60,4	59,6	24,5	25,5	24,0	21,0	26,2	79	65	69	E 3	E 6	NE 6	3	0	0	.	
2	59,9	59,4	58,7	24,6	25,8	24,2	20,4	26,9	60	60	60	E 1	N 4	NE 3	0	0	3	.	
3	58,8	58,8	57,9	25,8	26,0	25,5	25,0	27,0	65	67	69	NE 2	N 3	N 3	4	4	4	.	
4	58,7	59,6	58,9	24,0	25,2	25,5	21,4	28,0	77	82	82	NE 2	N 3	NE 3	8	8	8	0,1	
5	62,5	62,1	61,2	24,4	26,2	24,3	22,4	27,8	82	69	87	E 1	NE 3	E 3	8	2	8	0,1	
6	61,0	61,4	60,7	27,0	26,0	26,0	22,8	30,5	71	78	78	N 1	N 4	NE 3	1	4	4	.	
7	61,7	60,8	60,3	25,0	27,8	26,2	22,5	28,4	76	66	72	E 1	E 3	NE 3	8	4	3	.	
8	60,5	60,3	59,9	24,2	27,2	27,0	21,8	29,2	82	65	69	N 1	N 3	NE 3	3	0	0	.	
9	61,1	61,4	60,7	23,5	27,0	25,8	20,8	28,0	81	69	75	N 3	E 3	E 3	4	4	4	.	
10	59,8	59,5	57,8	27,0	29,0	30,8	21,8	32,2	59	52	55	N 1	N 3	N 3	0	0	0	.	Siroco le soir.
11	56,6	54,8	54,1	27,8	34,6	33,3	24,6	41,5	60	26	22	S 1	W 5	W 5	0	0	0	.	Siroco.
12	54,8	56,0	56,1	29,5	28,8	27,6	25,7	32,5	27	48	57	W 4	W 6	W 4	0	0	0	.	Siroco.
13	57,8	57,1	57,0	27,0	29,0	28,2	20,7	30,8	43	48	51	SW 1	W 5	NW 4	0	0	0	.	
14	58,5	58,3	58,2	27,0	31,0	27,0	21,0	31,2	42	38	59	W 1	NW 3	NW 3	0	0	0	.	
15	60,9	59,3	58,2	24,8	26,6	25,5	21,2	27,8	71	68	70	N 1	E 4	E 4	0	0	0	.	
16	56,4	55,2	55,0	26,3	26,0	28,0	22,0	30,2	56	69	36	N 3	N 5	N 4	3	0	0	.	
17	55,6	54,6	53,7	27,8	32,0	29,8	22,2	33,2	56	19	31	SW 1	SW 3	SW 3	4	4	4	.	Siroco la journée.
18	58,0	57,8	58,2	25,2	26,8	25,8	23,8	27,5	55	60	65	SW 1	N 3	N 3	4	4	4	.	
19	60,0	59,8	60,0	26,2	26,4	24,8	22,3	29,0	71	69	71	NW 3	N 4	N 4	0	0	0	.	
20	59,5	57,7	57,4	28,0	29,8	26,3	21,2	33,0	40	32	67	SW 1	W 5	NW 5	0	0	0	.	Siroco la journée.
21	57,0	57,6	57,4	24,3	24,3	23,5	22,8	25,8	56	51	58	N 4	N 5	N 4	10	4	4	0,0	
22	59,5	58,6	58,0	24,8	25,5	24,6	19,2	27,2	51	55	56	SE 1	E 4	E 4	0	0	0	.	
23	58,6	59,1	59,3	23,8	24,8	24,2	20,2	25,6	54	59	62	E 3	E 6	E 6	0	0	0	.	
24	59,3	58,9	58,1	22,5	25,5	24,5	20,4	26,2	69	58	74	E 4	E 4	E 4	0	0	0	.	
25	57,2	56,8	55,9	23,5	30,2	26,3	19,0	31,7	72	53	63	E 1	W 3	NW 3	4	4	4	.	
26	57,1	56,1	55,9	25,2	24,8	25,0	21,7	26,4	70	69	71	S 1	N 3	N 3	4	0	2	0,0	Orage.
27	56,8	57,5	57,7	24,2	25,5	25,0	21,4	27,8	76	70	74	N 1	N 4	N 4	4	4	4	.	
28	59,5	58,9	58,8	25,3	27,7	25,8	22,8	36,2	76	73	78	N 1	E 3	N 3	8	8	8	0,0	
29	58,9	59,6	59,2	34,7	30,0	35,0	28,2	37,2	28	52	32	SW 3	N 3	SE 3	8	8	8	.	Siroco.
30	59,7	59,2	58,6	37,0	36,0	34,6	25,6	39,0	17	19	27	SW 3	N 3	NE 3	4	1	4	.	Violent siroco.
31	58,3	57,4	56,3	36,3	39,5	34,0	30,6	40,6	24	8	22	S 2	N 3	N 3	4	4	4	.	Violent siroco.
Moy.	58,88	58,52	58,03	26,49	28,08	27,04	22,47	30,47	59,5	55,4	60,1	1,8	3,8	3,6	3,1	2,2	2,6	0,2	

Août 1892.

ALGER (Hôtel de Ville).

Longitude 0°44′ E. — Latitude 34°47′. — Altitude 38m,5.

DATES.	PRESSION (700 +).			TEMPÉRATURE.					HUMIDITÉ relative.			VENT. Direction et force.			NÉBULOSITÉ.			PLUIE.	REMARQUES.
	7h	13h	17h	7h	13h	17h	Min.	Max.	7h	13h	17h	7h	13h	17h	7h	13h	17h		
1	55,6	56,0	55,2	34,5	31,2	31,8	28,0	38,5	12	42	35	W 4	N 4	E 3	4	4	4	.	Siroco la journée.
2	58,2	58,1	56,9	27,2	27,5	25,8	23,5	29,0	72	68	70	NW 2	E 3	E 3	3	0	0	.	
3	57,7	57,4	56,9	25,8	26,8	25,8	22,2	27,5	69	68	70	N 2	NE 3	E 3	6	0	0	.	
4	56,8	56,3	56,2	24,2	27,7	25,5	23,5	28,0	76	66	67	E 6	NE 3	NE 3	6	0	6	.	
5	57,0	57,3	56,4	24,0	26,5	25,0	21,0	28,2	77	69	71	E 1	NE 3	N 3	4	4	4	.	Forte rosée la nuit.
6	60,0	60,5	60,0	24,5	26,5	25,5	21,6	27,8	80	69	75	N 1	NE 3	NE 3	8	4	3	.	
7	61,5	60,7	59,9	25,3	26,0	27,5	21,4	29,0	67	64	56	SE 1	NE 3	NE 3	0	0	0	.	
8	56,5	56,5	56,1	25,0	28,2	26,5	23,2	33,2	62	43	73	N 5	N 5	N 4	3	0	0	.	
9	56,7	56,6	56,1	26,8	29,5	27,6	23,0	32,0	72	53	54	SE 1	W 4	NW 3	0	6	0	.	
10	58,5	58,1	58,7	26,6	25,6	26,2	22,2	31,3	65	71	71	SW 1	N 4	E 3	4	0	2	.	
11	60,7	60,3	59,7	25,3	25,8	25,3	21,5	27,3	76	65	64	SE 1	E 4	E 4	8	0	4	.	
12	60,5	60,2	60,4	24,5	26,0	25,4	20,5	26,2	66	65	67	E 3	E 6	E 5	0	0	0	.	
13	61,1	60,8	60,5	24,5	25,8	26,0	19,4	28,8	66	67	65	E 1	NE 3	NE 3	3	0	0	.	Forte rosée la nuit.
14	61,0	60,7	60,1	25,0	27,0	25,5	20,0	27,8	54	67	67	SE 1	NE 3	NE 3	0	4	2	.	
15	61,2	60,9	60,5	23,8	28,0	26,5	19,2	29,0	64	60	69	NE 1	NE 3	NE 3	0	0	0	.	
16	62,6	62,2	61,8	24,0	27,5	25,0	20,2	29,2	69	70	77	NE 1	NE 3	NE 3	0	0	6	.	
17	61,0	60,3	59,3	25,6	27,4	28,0	20,4	31,8	66	68	60	N 1	NE 3	E 3	0	3	0	.	
18	56,5	55,5	55,2	29,0	29,3	27,8	23,2	33,8	46	48	58	N 1	N 4	N 4	0	0	0	.	
19	56,0	56,0	56,2	25,5	28,7	27,3	21,8	31,8	75	49	45	NE 1	W 5	NW 6	8	4	3	.	
20	59,5	59,8	59,8	25,0	25,7	24,8	21,6	27,0	62	62	71	W 1	N 4	N 3	3	0	0	.	
21	60,5	59,5	59,1	25,2	26,6	25,5	21,6	27,2	69	69	71	E 1	E 4	E 4	8	4	3	.	
22	59,5	58,4	57,8	24,4	25,6	25,3	20,4	27,5	76	71	74	E 1	E 4	E 3	0	3	0	.	
23	56,6	56,7	55,9	24,0	26,0	25,0	20,7	30,6	69	72	76	E 1	N 5	N 4	3	0	0	.	
24	57,0	56,8	56,6	25,5	26,2	25,8	22,6	29,7	64	53	51	SE 1	N 5	NW 4	10	8	8	0,0	
25	60,8	61,5	61,2	23,6	25,4	25,8	21,3	29,2	47	49	51	S 1	N 4	NE 4	8	8	2	0,0	
26	60,1	59,0	58,8	24,5	24,2	24,2	21,2	26,2	68	74	77	SE 1	E 7	E 7	4	10	10	.	
27	61,7	61,5	60,2	23,2	24,5	23,8	21,0	25,6	73	62	63	NE 5	NE 5	E 6	8	4	3	0,7	Orage la nuit. Tempête par vent d'E.
28	57,7	58,2	58,0	24,5	26,8	25,0	21,0	27,6	63	67	79	E 1	E 5	E 5	1	4	7	.	
29	59,1	58,9	58,4	25,2	26,2	25,2	21,4	27,0	74	77	81	E 1	E 3	NE 3	2	8	8	.	
30	59,1	58,2	58,2	24,2	25,5	24,6	23,0	26,6	80	75	77	NW 1	N 4	N 3	9	0	0	.	
31	58,1	57,8	57,6	25,3	26,8	25,0	22,6	31,8	81	64	77	SE 1	N 4	N 3	4	4	4	.	
Moy.	58,99	58,74	58,31	25,35	26,79	25,94	21,75	29,23	66,5	63,5	66,5	1,6	4,0	3,7	3,8	2,6	2,5	0,7	

Septembre 1892.

ALGER (Hôtel de Ville).

Longitude 0°44′ E. — Latitude 34°47′. — Altitude 38m,5.

DATES.	PRESSION (700 +).			TEMPÉRATURE.					HUMIDITÉ relative.			VENT. Direction et force.			NÉBULOSITÉ.			PLUIE.	REMARQUES.
	7h	13h	17h	7h	13h	17h	Min.	Max.	7h	13h	17h	7h	13h	17h	7h	13h	17h		
1	59,9	59,9	58,5	25,7	26,5	25,2	23,0	28,2	66	73	77	W 1	N 3	E 7	4	4	4	0,0	
2	59,3	58,3	57,3	28,2	28,3	26,8	23,2	30,5	82	76	68	E 4	E 3	E 3	8	4	3	0,0	
3	57,1	56,7	56,4	27,2	27,8	25,2	22,5	33,6	69	63	76	NW 1	N 4	N 3	0	0	0	.	
4	57,8	57,8	57,8	23,8	25,2	24,5	22,2	26,3	79	61	68	N 1	N 3	N 3	8	4	3	.	
5	61,0	61,6	61,2	24,2	24,3	23,8	20,4	26,3	48	49	51	E 3	NE 3	N 3	1	1	4	1,2	
6	61,8	60,6	60,3	22,2	23,8	22,6	18,3	25,3	58	50	54	SE 2	E 4	E 5	0	0	0	0,0	
7	58,9	58,6	58,6	23,5	24,6	23,7	18,5	26,0	52	65	72	E 1	E 3	E 3	0	0	0	.	
8	60,2	59,9	58,4	23,9	23,4	22,5	20,2	25,5	71	72	74	E 1	E 3	E 4	2	8	8	.	
9	58,1	57,6	56,7	20,2	24,8	22,5	19,3	26,5	89	67	77	N 1	E 3	E 3	8	4	3	0,0	
10	57,4	59,4	60,1	21,3	20,5	20,5	19,5	25,2	84	78	76	N 1	E 6	E 5	4	7	4	0,0	
11	63,1	63,3	62,5	22,3	25,0	23,5	18,0	26,4	54	47	58	SE 1	E 4	E 4	4	4	4	.	
12	63,6	62,7	62,5	23,5	25,4	23,2	19,0	26,6	55	64	72	SE 1	E 3	NE 3	0	0	0	.	
13	61,5	60,8	60,7	23,2	24,8	23,5	18,8	27,0	67	71	78	SE 1	NE 3	E 3	0	3	3	.	
14	60,6	59,9	60,1	21,8	25,0	23,8	18,2	26,2	79	70	79	E 1	N 3	E 3	0	0	3	.	Forte rosée la nuit.
15	59,3	58,2	58,1	23,2	26,5	24,5	18,8	27,8	64	59	65	E 1	NE 3	NE 3	0	0	0	.	Rosée le matin.
16	57,8	58,2	58,3	25,8	28,8	27,5	19,8	34,2	55	43	48	N 1	N 3	NE 3	3	0	0	.	Forte rosée la nuit.
17	59,1	59,4	59,4	29,8	29,2	28,5	22,2	37,8	32	52	46	S 1	SE 3	NE 3	4	4	4	.	Fort siroco la journée.
18	59,7	59,4	58,9	31,4	32,0	28,5	22,8	35,5	29	19	33	SW 3	SE 3	SE 3	0	4	2	.	Siroco la journée.
19	60,5	60,2	60,0	25,8	28,2	29,5	21,5	30,5	62	64	41	NE 1	N 3	SE 3	4	0	2	.	Siroco la nuit.
20	61,0	59,4	59,4	22,2	25,0	24,2	18,3	26,0	89	76	83	SE 1	NW 3	NE 3	4	0	5	.	Forte rosée la nuit.
21	60,1	59,8	59,7	22,8	26,2	24,8	21,0	27,2	83	72	74	NE 1	N 3	E 3	3	0	0	.	Rosée le matin.
22	60,6	60,7	60,5	24,5	27,0	26,0	20,8	28,5	47	69	76	SE 1	E 3	E 3	0	0	0	.	
23	61,2	61,0	60,6	23,2	25,0	24,6	20,3	27,7	70	85	82	NW 1	N 3	NE 3	4	4	4	.	
24	59,9	58,8	59,0	23,5	25,7	24,0	19,3	32,8	81	73	83	E 1	N 3	N 3	3	0	0	.	Forte rosée la nuit.
25	57,7	57,3	56,4	24,6	30,0	26,0	20,4	30,4	66	55	76	SE 1	NE 3	NE 3	4	4	4	.	
26	58,4	57,9	57,5	25,6	26,5	26,3	21,8	29,2	73	75	73	N 1	N 3	E 3	4	4	4	0,0	Orage la nuit.
27	57,2	57,3	57,9	28,0	27,0	24,3	21,8	31,8	47	71	83	W 1	N 4	N 4	4	4	4	.	
28	59,4	59,5	59,3	24,8	25,7	22,0	22,4	29,0	68	47	66	SW 1	N 3	NW 3	4	8	10	1,5	Orage la nuit et de 16 h. à 18 h.
29	59,5	59,1	58,7	21,5	24,0	23,5	19,4	25,4	87	67	73	N 3	N 3	NE 3	10	4	4	2,9	Orage la nuit.
30	58,8	57,8	57,3	22,3	25,2	24,0	20,4	26,5	87	73	77	SW 1	N 3	NE 3	4	4	4	0,2	Orage la nuit.
Moy.	59,68	59,37	59,07	24,27	26,05	24,65	20,40	28,66	66,4	63,5	68,6	1,3	3,2	3,4	3,1	2,6	2,9	5,8	

Octobre 1892.

ALGER (Hôtel de Ville).

Longitude 0°44′ E. — Latitude 34°47′. — Altitude 38m,5.

DATES.	PRESSION (700 +).			TEMPÉRATURE.					HUMIDITÉ relative.			VENT. Direction et force.			NÉBULOSITÉ.			PLUIE.	REMARQUES.
	7h	13h	17h	7h	13h	17h	Min.	Max.	7h	13h	17h	7h	13h	17h	7h	13h	17h		
1	54,8	53,8	52,9	22,2	23,5	23,5	20,3	25,0	84	83	86	NE 1	N 3	NE 3	4	10	10	0,0	Forte rosée la nuit.
2	56,9	58,2	58,5	21,6	25,0	23,5	20,2	25,5	72	48	59	W 1	NW 3	W 3	8	8	8	0,0	
3	62,0	61,0	60,6	21,6	24,2	23,2	19,3	27,2	71	62	67	W 1	N 3	NE 3	4	4	4	.	
4	57,2	54,1	53,4	20,8	25,3	24,3	19,2	27,8	82	70	76	E 3	N 3	N 3	7	4	4	0,0	
5	49,8	48,2	47,7	25,5	29,2	22,2	20,4	30,2	51	59	86	S 4	SE 3	N 5	7	10	10	20,2	Siroco la journée, orage et grêle de 15 h. 30 à 15 h. 45.
6	52,4	54,4	55,4	22,2	22,2	21,6	20,2	23,8	68	62	61	SW 1	W 4	W 3	10	10	7	.	
7	59,5	58,8	58,7	21,5	24,2	22,2	17,2	26,8	53	54	58	SW 2	N 3	NW 3	0	3	0	.	
8	59,7	59,2	58,9	21,8	23,3	22,7	19,0	27,2	72	62	68	N 1	N 3	W 3	4	4	4	.	
9	60,4	60,7	60,1	21,2	22,5	21,8	19,4	23,8	67	65	71	NW 1	N 3	N 3	8	8	8	.	
10	61,3	62,0	62,3	20,2	20,5	21,2	18,8	25,0	78	80	74	S 1	N 2	E 3	10	10	4	0,8	Orage la nuit.
11	63,9	63,3	62,4	20,2	22,5	21,5	17,0	24,8	69	65	68	SE 1	E 2	E 3	0	0	3	.	
12	60,1	57,9	57,4	23,0	26,0	22,8	18,2	30,0	47	45	62	S 1	NW 3	N 3	0	3	0	.	
13	55,1	54,0	53,6	20,3	20,6	20,8	18,4	23,0	74	74	67	S 1	W 3	SW 2	7	10	10	2,0	
14	54,2	55,0	56,5	19,5	22,6	19,5	18,0	24,2	63	53	79	SW 1	W 2	N 3	8	8	8	0,1	
15	58,4	57,4	57,2	18,6	22,0	20,7	17,0	23,5	68	55	61	W 1	N 3	N 3	8	4	3	0,0	
16	57,7	57,0	55,8	18,8	22,0	20,0	17,5	24,5	68	49	62	N 1	NW 3	NW 3	8	8	8	.	
17	56,2	56,3	56,5	17,8	21,2	19,8	16,5	23,5	80	62	74	W 1	NW 2	NW 3	10	8	3	9,0	Orage la nuit.
18	58,3	57,6	57,5	18,6	22,8	21,0	16,3	24,6	75	54	74	W 2	NW 3	N 3	8	4	0	8,5	Orage la nuit.
19	57,3	56,6	56,3	18,5	22,2	20,7	17,0	24,0	79	69	71	N 1	NE 3	E 3	8	4	3	.	
20	53,5	51,5	51,5	20,2	22,2	19,6	18,6	27,3	73	56	80	E 3	NW 5	NW 5	10	10	10	0,5	
21	52,7	53,7	54,2	17,0	18,3	17,0	15,3	19,5	80	63	76	NW 3	NW 3	NW 3	10	10	10	3,2	
22	54,3	54,4	57,5	16,3	18,8	18,5	14,5	22,2	77	70	75	W 1	N 4	N 3	2	8	8	5,0	
23	57,3	58,1	58,1	16,8	21,0	19,5	15,8	21,7	79	58	70	E 4	NE 4	NE 4	8	8	8	.	
24	60,0	60,7	60,8	18,2	22,8	19,5	15,3	23,4	57	55	70	SW 1	W 3	NW 3	0	3	3	0,0	
25	61,4	60,0	59,8	19,3	22,5	22,2	15,6	25,2	56	56	79	S 1	NE 3	N 3	3	0	0	.	Forte rosée le matin.
26	60,8	60,5	60,5	20,0	21,4	19,7	17,2	25,8	79	74	74	NW 1	NW 3	N 3	0	0	0	.	Forte rosée le matin.
27	59,6	59,0	59,0	19,8	24,2	21,3	16,0	25,2	65	50	77	N 1	N 3	N 3	0	0	0	.	Forte rosée le matin.
28	58,1	55,8	55,4	24,2	29,8	27,5	20,2	31,2	29	21	28	S 4	S 5	S 4	0	4	2	.	Siroco la journée.
29	54,4	51,7	52,1	24,5	28,0	28,2	23,8	30,0	29	27	28	S 4	S 5	S 5	2	8	8	.	Siroco la journée.
30	48,1	46,0	44,7	27,0	29,0	25,5	24,8	30,0	23	17	58	S 5	S 5	S 5	8	8	8	0,0	Siroco la nuit et la journée.
31	47,2	48,6	51,0	19,5	17,2	16,6	18,0	20,3	79	74	62	NE 1	SW 3	SW 3	10	10	7	10,5	Orage l'après-midi.
Moy.	56,86	56,31	56,33	20,54	23,13	21,55	18,23	25,36	65,8	57,8	67,9	1,8	3,2	3,3	5,5	6,1	5,2	59,8	

Novembre 1892. **ALGER (Hôtel de Ville).**

Longitude 0°44′ E. — Latitude 34°47′. — Altitude 38m,5.

DATES.	PRESSION (700 +).			TEMPÉRATURE.					HUMIDITÉ relative.			VENT. Direction et force.			NÉBULOSITÉ.			PLUIE.	REMARQUES.
	7h	13h	17h	7h	13h	17h	Min.	Max.	7h	13h	17h	7h	13h	17h	7h	13h	17h		
1	54,4	55,1	55,9	17,7	22,0	20,0	14,3	23,5	54	63	72	SW 3	NW 3	NW 4	1	4	4	.	
2	58,6	59,2	59,8	16,0	19,2	17,5	14,5	20,6	63	59	68	W 3	W 4	NW 5	4	4	4	.	
3	61,1	61,3	61,7	16,0	20,5	17,6	13,4	21,8	61	54	68	SW 3	W 3	NW 3	0	0	0	.	
4	63,9	63,9	63,9	17,0	20,5	18,5	14,0	22,0	63	61	65	SW 1	NE 3	N 3	0	0	0	.	Forte rosée la nuit.
5	63,9	63,1	62,4	18,8	21,5	20,2	15,0	23,2	56	56	67	N 1	N 3	N 3	1	4	4	.	Rosée la nuit.
6	61,8	60,8	60,3	18,2	21,2	19,0	16,8	22,7	52	59	75	W 2	W 4	W 4	0	6	6	.	
7	59,1	57,8	57,3	17,2	18,5	18,0	15,3	21,0	76	59	65	W 1	N 3	N 3	8	8	8	.	Rosée la nuit.
8	55,9	54,3	53,3	17,2	20,3	19,0	15,2	22,4	61	67	75	SE 1	E 3	E 3	10	7	4	0,0	
9	56,4	53,8	54,3	19,3	21,4	19,2	17,2	24,0	55	65	66	SE 1	E 4	NW 5	8	8	8	.	
10	56,4	56,0	56,3	18,5	18,8	18,2	17,2	19,5	63	75	84	SW 1	W 5	W 5	10	10	7	.	
11	60,3	60,3	60,3	17,5	20,5	18,7	16,3	20,8	82	61	77	W 1	NE 4	E 4	8	4	3	0,1	
12	61,4	59,9	59,2	17,7	19,8	18,5	14,8	22,0	70	72	80	SE 1	E 4	E 5	0	0	0	.	Forte rosée la nuit.
13	58,9	57,9	57,7	18,3	23,0	19,0	15,0	23,2	55	44	74	SE 1	E 3	E 3	9	0	0	.	
14	59,0	58,6	59,1	18,6	20,6	20,2	15,2	24,7	46	58	58	SW 1	N 3	N 3	0	4	5	.	
15	61,2	61,1	61,0	19,2	20,8	19,2	15,5	22,0	56	51	72	S 1	N 3	N 3	0	0	0	.	
16	59,9	57,9	57,6	19,2	22,4	19,8	15,8	25,8	58	52	47	E 1	N 1	N 2	0	3	3	.	
17	58,9	57,8	58,4	17,2	18,6	17,2	15,4	21,0	66	59	64	SW 3	W 3	W 4	8	8	8	0,4	
18	61,0	60,6	60,1	14,4	19,0	16,2	13,2	20,2	83	69	79	W 3	E 3	NW 3	10	8	0	4,8	
19	57,8	57,5	58,4	15,6	18,8	17,4	13,0	20,2	79	59	61	NW 1	SW 3	W 3	2	8	8	.	Forte rosée la nuit.
20	62,0	61,3	61,3	15,0	19,0	17,3	13,8	19,6	68	56	76	W 1	W 3	W 3	4	4	4	.	
21	63,1	63,0	63,5	17,6	19,8	17,6	13,2	21,8	60	69	76	E 1	N 3	N 3	0	0	0	.	Forte rosée la nuit.
22	64,9	64,0	64,2	15,8	19,0	17,6	13,2	21,5	75	63	84	N 1	NE 3	E 3	0	3	3	.	Forte rosée la nuit.
23	63,9	63,5	63,5	16,2	17,4	16,8	13,5	19,3	79	68	76	NE 1	NE 3	NE 3	3	4	8	.	Forte rosée la nuit.
24	64,7	64,4	64,6	16,2	18,0	17,3	14,7	20,7	71	65	64	E 1	NE 3	N 3	3	4	8	0,0	
25	64,1	63,3	63,2	14,8	18,4	16,5	14,3	20,2	89	71	83	W 3	N 3	N 3	8	4	3	0,2	
26	62,3	62,6	63,1	14,6	13,0	13,2	12,8	18,8	87	87	89	SW 2	NW 4	W 3	6	10	8	10,8	Tonnerre le soir.
27	63,8	64,0	62,9	15,8	16,0	15,3	12,0	16,8	75	73	81	N 3	NW 3	NW 3	10	10	7	19,2	Orage le soir.
28	64,8	64,8	64,8	13,7	17,2	15,6	11,2	18,2	85	80	77	E 1	E 3	E 3	8	2	8	0,3	
29	65,0	64,0	64,3	14,0	14,2	13,6	12,2	17,8	82	80	85	SW 1	W 3	E 3	4	10	10	4,5	
30	65,9	65,6	65,8	12,7	16,0	14,0	10,8	18,0	80	63	78	W 1	N 3	N 3	4	4	4	5,6	
Moy.	61,15	60,58	60,61	16,67	19,18	17,61	14,29	21,11	68,3	63,8	72,9	1,5	3,2	3,4	4,3	4,7	4,5	45,9	

Décembre 1892. **ALGER (Hôtel de Ville).**

Longitude 0°44′ E. — Latitude 34°47′. — Altitude 38m,5.

DATES.	PRESSION (700 +).			TEMPÉRATURE.					HUMIDITÉ relative.			VENT. Direction et force.			NÉBULOSITÉ.			PLUIE.	REMARQUES.
	7h	13h	17h	7h	13h	17h	Min.	Max.	7h	13h	17h	7h	13h	17h	7h	13h	17h		
1	68,0	67,8	67,2	13,2	15,8	14,6	11,2	19,8	77	68	81	W 1	N 3	N 3	3	3	0	.	
2	65,7	65,5	65,4	15,0	19,6	16,4	11,0	22,2	64	63	71	SW 1	S 3	NE 3	0	0	0	.	Rosée la nuit.
3	61,9	61,6	61,6	17,2	22,4	16,2	13,8	23,2	45	51	79	W 3	SW 3	W 3	7	4	4	.	
4	63,1	63,5	62,5	14,6	18,0	16,0	13,2	18,3	74	62	73	SW 3	NW 4	NW 4	4	10	4	1,1	
5	61,8	60,4	60,0	14,2	18,0	15,8	13,3	19,2	78	69	83	SW 1	W 5	W 4	4	1	4	.	
6	59,1	60,1	60,6	14,4	17,6	16,2	13,0	18,8	67	78	73	W 1	NW 4	NW 2	0	6	6	0,1	
7	59,9	59,0	58,4	12,5	15,8	15,2	11,2	17,5	87	71	72	SE 1	W 3	NW 3	2	8	8	.	
8	57,3	56,7	56,4	13,0	15,5	13,6	12,3	16,2	94	79	94	S 3	E 3	SE 3	10	10	10	26,9	
9	54,2	55,4	56,2	13,5	12,2	12,2	12,4	14,8	85	94	89	SE 3	ENE 9	NE 7	10	10	10	14,7	Tempête la journée.
10	55,4	54,9	55,9	12,2	12,3	12,8	11,0	13,0	94	91	80	E 4	NE 5	NE 5	10	10	10	22,1	
11	60,7	62,1	61,9	10,8	13,0	12,5	10,4	13,8	93	80	87	SE 3	E 4	E 4	10	4	4	2,2	
12	61,9	61,5	61,5	12,2	14,6	14,2	9,8	15,8	82	68	78	SE 1	E 3	E 3	3	4	8	.	
18	61,9	60,8	60,4	14,0	15,2	14,8	11,2	17,0	76	78	78	SE 1	NE 3	NE 3	2	8	8	.	
14	59,9	60,0	61,0	13,5	11,8	13,2	11,2	13,8	71	84	57	NW 3	E 6	NE 5	8	10	8	14,2	
15	63,3	63,9	63,9	9,4	12,8	12,6	7,6	14,2	75	66	77	W 3	N 3	E 3	4	4	1	3,2	
16	65,9	65,5	65,5	11,6	15,5	14,2	9,0	16,4	79	68	76	SE 1	E 3	SE 3	0	0	0	.	Forte rosée la nuit.
17	63,6	61,6	61,2	12,4	15,2	15,2	11,0	15,8	82	76	78	E 3	SE 5	SE 5	10	8	3	0,1	
18	63,5	62,4	61,9	13,4	14,5	13,5	12,8	16,6	75	90	87	S 4	SE 4	SE 4	10	10	10	4,1	
19	61,4	59,9	59,8	13,0	15,6	14,5	12,0	17,0	68	60	74	S 1	N 3	NE 3	8	0	4	.	
20	60,4	59,6	59,4	13,2	16,5	14,0	11,2	18,0	55	61	76	W 3	NW 3	NW 3	0	4	8	0,0	
21	58,6	58,3	58,3	12,8	12,5	11,8	11,2	13,2	77	87	86	NW 3	W 3	NW 3	7	10	10	14,7	
22	60,3	59,5	59,3	12,3	17,5	14,2	11,2	18,3	91	61	69	W 3	W 3	W 3	10	4	1	34,1	
23	58,8	58,0	57,9	11,5	16,3	15,0	9,7	18,6	86	47	78	SW 1	NW 3	W 3	2	0	4	.	
24	56,5	56,0	55,9	15,2	14,8	15,2	11,2	16,5	68	89	56	NW 3	NW 5	W 7	10	10	4	1,7	Orage de 19 h. 30 à 20 h. 30.
25	55,3	53,5	52,5	13,6	15,2	14,0	13,7	15,4	67	74	87	SW 4	NW 5	NW 5	4	10	10	33,0	Grêle.
26	50,6	50,7	51,0	11,2	15,2	12,5	9,6	16,2	63	54	70	W 4	W 5	SW 3	8	8	2	1,1	
27	53,7	53,4	53,9	10,2	12,5	11,5	9,0	12,8	70	82	86	W 3	W 4	E 4	7	10	10	3,8	
28	57,0	57,0	56,3	10,5	15,6	13,2	9,0	16,4	72	60	68	W 3	SE 3	SE 3	4	4	4	8,3	
29	54,0	52,5	51,5	12,8	14,7	14,2	11,2	17,0	61	70	69	W 1	SW 3	W 3	7	10	7	0,1	
30	47,2	43,8	43,0	9,2	10,8	10,8	8,4	13,2	74	63	83	SW 3	SW 4	NE 5	4	10	10	9,5	Grêle la journée.
31	48,4	45,9	44,5	12,0	16,2	13,2	10,8	.	69	43	68	NE 3	S 3	SE 3	8	2	8	0,7	
Moy.	59,01	58,35	58,15	12,73	15,26	13,98	11,08	16,68	74,8	70,5	76,9	2,4	3,9	3,7	5,7	6,2	5,8	195,7	

Janvier 1892.

BIZERTE.

Longitude 7°30′ E. — Latitude 37°17′. — Altitude 6m.

DATES.	PRESSION (700 +).			TEMPÉRATURE.					HUMIDITÉ relative.			VENT. Direction et force.			NÉBULOSITÉ.			PLUIE.	REMARQUES.
	7h	13h	19h	7h	13h	19h	Min.	Max.	7h	13h	19h	7h	13h	19h	7h	13h	19h		
1	62,1	61,1	60,9	14,6	17,8	12,4	7,6	19,6	89	60	95	W 2	W 6	WSW 2	3	2	2	.	
2	61,0	60,0	62,0	13,2	16,4	14,0	8,4	17,8	91	69	76	SW 1	NW 4	NW 3	2	3	3	.	
3	63,6	62,6	64,1	12,2	13,0	12,2	7,8	15,6	65	68	61	NW 3	NW 3	NW 4	6	6	4	1,6	
4	64,0	62,0	61,9	9,8	15,6	10,6	7,4	16,2	74	49	68	SW 1	S 1	SW 1	5	3	2	.	Halo lunaire.
5	58,8	57,7	57,0	9,2	14,4	12,0	6,2	18,0	79	67	86	SW 2	SSW 1	SW 1	5	4	4	.	
6	59,1	59,5	61,7	10,0	10,6	10,0	6,2	12,2	60	46	64	NW 6	W 6	W 6	8	2	5	2,3	
7	63,2	62,5	62,3	8,8	13,6	9,6	5,4	15,2	71	58	69	SW 2	SW 1	W 1	2	2	1	.	
8	61,1	59,9	59,8	6,8	17,0	12,6	3,8	18,2	71	50	70	SW 2	SW 1	SW 1	2	2	1	.	
9	55,6	53,0	54,0	10,0	17,8	10,0	5,0	19,0	82	44	98	SW 1	SW 3	SW 6	2	7	3	6,8	
10	56,9	58,2	59,9	8,6	13,0	10,0	5,2	15,2	84	64	74	SW 7	SW 4	SW 1	7	3	4	6,1	
11	62,0	60,0	58,2	7,8	17,0	13,0	4,2	19,4	75	46	57	SW 2	SW 2	SW 1	2	2	3	.	
12	55,1	53,2	51,9	11,8	20,4	15,6	5,4	24,0	72	45	53	SW 1	Calme 0	SW 1	2	4	5	.	
13	48,9	46,7	48,7	16,6	20,0	12,0	10,0	22,6	56	38	86	SW 1	SW 3	SW 3	8	8	5	.	
14	47,0	47,1	49,7	10,6	15,2	11,8	8,8	18,6	68	49	65	SW 1	W 5	W 4	2	4	3	.	
15	50,8	51,8	55,1	8,6	10,2	7,0	6,0	11,2	78	84	79	SW 4	SW 3	SW 4	6	8	8	22,7	
16	59,0	60,4	62,0	7,8	15,0	9,2	4,4	16,0	69	52	76	SW 3	SW 1	S 1	2	2	2	1,4	
17	63,1	62,3	61,3	7,2	15,2	11,6	4,0	16,8	77	51	57	SW 2	SW 2	SW 4	1	2	2	.	
18	56,8	51,4	49,7	13,2	18,6	14,0	5,4	19,6	89	41	76	SE 1	SE 4	SSE 4	2	2	5	.	
19	50,4	49,4	50,0	8,6	14,0	9,8	0,8	15,6	73	47	89	S 3	SW 5	S 1	2	5	8	2,8	
20	51,1	53,1	57,2	12,4	13,8	12,0	6,4	14,8	77	65	65	NW 5	NW 7	WNW 5	8	7	6	12,9	
21	60,1	60,2	62,3	9,4	16,0	13,0	6,2	16,4	89	56	80	SW 2	SE 1	ENE 2	3	4	2	.	
22	66,1	66,6	68,5	11,0	14,6	13,0	7,4	15,8	90	72	82	S 1	ENE 4	ENE 3	4	3	3	.	
23	68,7	67,2	65,8	10,2	17,0	11,6	7,2	17,2	85	56	91	SSE 1	SSE 3	SSE 4	2	3	2	.	Rosée.
24	64,8	62,4	62,6	14,0	16,0	14,8	8,4	17,0	87	77	83	SE 3	SE 4	SE 6	5	6	8	.	
25	60,6	59,0	57,9	13,6	19,6	12,8	6,4	19,6	89	70	89	SSE 3	SSE 1	SW 1	2	1	3	6,0	Orage depuis 17 h.
26	56,2	54,9	56,0	10,0	14,0	11,2	7,2	15,0	87	74	61	WNW 3	W 3	NW 6	8	5	8	9,2	
27	57,6	59,0	59,8	8,8	10,2	9,8	4,4	11,8	71	62	45	N 7	N 5	NW 6	8	8	6	7,3	
28	60,8	59,5	59,7	10,0	12,6	10,2	5,6	14,8	55	61	65	NW 6	W 5	WNW 5	3	6	6	1,0	
29	64,7	67,1	70,0	11,6	13,2	10,8	4,6	14,4	48	49	61	NE 6	N 4	NW 2	6	3	3	1,8	
30	70,7	70,2	71,4	13,2	15,2	12,4	7,6	17,2	75	72	87	NW 4	W 4	SW 1	5	4	4	.	
31	70,8	64,2	67,9	11,2	16,0	11,4	8,0	17,6	93	61	91	SW 1	W 5	W 1	5	3	3	.	
Moy.	59,70	58,94	59,65	10,67	15,26	11,63	6,17	16,85	75,8	58,2	74,2	2,8	3,3	2,9	4,1	4,0	4,0	81,9	

Février 1892.

BIZERTE.

Longitude 7°30′ E. — Latitude 37°17′. — Altitude 6m.

DATES.	PRESSION (700 +).			TEMPÉRATURE.					HUMIDITÉ relative.			VENT. Direction et force			NÉBULOSITÉ.			PLUIE.	REMARQUES.
	7h	13h	19h	7h	13h	19h	Min.	Max.	7h	13h	19h	7h	13h	19h	7h	13h	19h		
1	66,4	65,5	64,6	11,0	16,8	12,0	8,2	18,0	92	57	91	SW 1	W 3	NW 1	2	3	6	.	Rosée.
2	61,1	58,0	56,1	8,2	16,8	12,0	6,0	19,8	92	55	76	SW 3	SW 3	W 1	5	5	3	.	
3	54,3	51,3	48,8	9,0	11,0	0,8	5,6	14,4	81	82	84	W 5	WSW 4	W 7	8	8	8	22,4	Grêle à 9 h. o. Tonnerre le soir.
4	57,3	57,1	56,9	10,0	9,4	8,0	2,8	13,8	62	74	78	W 5	W 6	NW 8	4	8	4	13,8	Grêle de 1 h. o à 5 h. o.
5	62,2	61,5	62,7	10,6	13,0	14,8	0,8	16,4	93	87	72	NW 4	NW 4	NW 4	8	8	8	3,7	Grêle à 1 h. o.
6	63,3	63,3	63,9	13,8	15,8	14,2	7,2	17,8	82	71	76	W 5	WSW 5	SW 6	6	3	6	.	
7	62,9	63,0	62,9	14,6	16,2	13,8	10,4	17,2	70	61	71	W 5	W 5	W 5	6	4	4	.	
8	62,7	60,9	59,1	14,0	16,0	13,2	10,4	17,0	78	61	77	W 4	W 4	W 5	7	4	5	1,8	
9	57,1	54,4	55,8	12,0	17,4	11,6	9,8	18,6	82	45	86	W 3	SW 4	S 2	5	5	6	.	
10	54,3	55,5	58,1	10,8	12,4	10,0	7,4	13,2	72	65	64	NW 3	N 3	NW 3	4	4	5	4,9	
11	59,3	59,8	61,1	8,6	10,8	10,8	5,0	11,6	60	83	77	NW 3	N 4	N 3	7	8	8	17,4	
12	62,1	61,7	63,2	10,6	12,8	10,8	4,2	14,2	63	53	56	NW 3	NW 2	NW 2	4	3	6	1,2	
13	62,2	61,9	59,6	9,0	13,0	11,4	5,6	15,0	89	68	76	SW 2	WSW 4	W 4	4	4	6	3,6	
14	57,0	58,8	60,4	11,0	12,2	9,0	7,0	12,6	61	54	68	W 6	NW 5	N 1	8	8	8	7,8	
15	61,4	61,7	58,7	7,2	12,0	9,8	4,2	15,4	91	54	57	SW 1	SW 3	ESE 1	4	6	3	1,8	
16	53,5	53,8	54,3	10,2	16,2	10,6	5,2	17,2	72	58	89	SW 1	WSW 2	SW 2	7	5	4	.	
17	53,4	52,7	52,7	10,2	17,2	12,6	6,4	18,6	87	41	66	SW 1	WSW 5	WSW 2	5	4	4	.	
18	53,9	54,5	56,1	10,6	14,4	12,4	7,8	16,4	89	61	79	SW 1	NW 2	ESE 3	6	3	5	3,4	
19	53,8	52,0	52,2	13,4	22,8	16,0	8,2	24,6	75	38	57	SW 1	ESE 1	ESE 3	2	4	6	.	
20	55,3	56,9	60,5	15,8	18,2	13,6	9,8	20,0	68	57	92	SW 1	W 4	SW 1	3	5	6	.	
21	60,8	60,9	58,1	10,6	19,8	14,0	6,8	21,0	93	47	96	S 1	S 2	ESE 4	2	6	4	.	
22	57,8	58,5	59,9	13,0	18,4	14,2	8,8	18,4	91	52	94	SW 1	W 2	NW 1	7	3	8	3,6	
23	58,5	59,7	60,1	14,0	15,4	14,0	10,6	17,2	90	81	90	NE 1	NE 2	NE 3	6	3	4	3,8	
24	61,8	62,3	63,1	13,0	15,6	14,0	10,6	17,8	89	77	90	W 1	NW 2	NE 1	5	4	3	.	
25	61,7	61,3	61,6	13,4	18,6	15,2	9,6	19,4	77	62	78	SSW 3	S 3	S 4	4	4	3	.	
26	63,1	62,9	62,5	14,6	19,0	14,6	10,2	22,6	78	56	89	SW 2	SW 2	ESE 3	2	2	2	0,0	
27	60,3	59,5	60,0	14,6	19,4	15,0	10,6	19,8	78	55	89	S 2	S 3	S 1	5	6	2	.	
28	59,7	59,2	61,0	14,4	12,2	12,6	10,4	15,6	96	98	91	NW 1	NW 3	W 1	8	8	5	10,1	
29	60,9	59,8	58,1	11,6	17,0	14,0	7,6	18,0	91	57	85	SW 1	NE 2	NW 1	2	2	2	.	
Moy.	59,24	58,91	59,04	11,72	15,51	12,55	7,49	17,30	80,8	62,4	79,1	2,4	3,2	2,9	5,0	4,8	5,0	99,3	

Mars 1892.

BIZERTE.

Longitude 7°30′ E. — Latitude 37°17′. — Altitude 6m.

DATES.	PRESSION (700 +).			TEMPÉRATURE.					HUMIDITÉ relative.			VENT. Direction et force.			NÉBULOSITÉ.			PLUIE.	REMARQUES.
	7h	13h	19h	7h	13h	19h	Min.	Max.	7h	13h	19h	7h	13h	19h	7h	13h	19h		
1	55,0	54,6	56,1	11,2	13,8	12,8	8,6	15,6	88	71	75	W 2	W 3	SW 3	8	5	4	18,3	
2	57,2	57,7	58,1	11,4	15,8	12,0	6,6	17,4	83	52	74	WSW 2	SW 5	W 2	3	3	2	9,7	
3	54,9	52,6	54,1	12,0	18,4	14,8	6,4	20,2	69	50	66	SW 2	SW 3	NW 2	4	5	8	.	
4	57,9	57,9	58,2	13,2	15,8	12,8	10,0	18,0	75	54	70	W 3	W 4	SW 3	5	3	6	1,5	
5	60,6	61,8	63,1	10,6	11,6	10,0	7,8	13,6	70	64	60	NW 4	WNW 5	NW 4	5	5	6	1,0	
6	60,3	58,3	55,8	9,8	14,6	13,0	7,2	16,0	84	78	89	S 1	NE 1	ESE 4	6	6	7	0,5	
7	48,4	50,3	53,0	13,0	18,0	14,8	7,8	19,2	91	60	76	SSW 3	W 5	W 5	3	3	1	.	
8	54,0	53,1	53,9	13,4	17,8	15,0	8,2	23,0	85	65	74	SW 1	NE 1	NW 1	3	3	6	.	Orage à 20 h.
9	55,9	55,3	56,1	12,0	20,8	15,6	8,0	22,8	86	50	68	SW 1	SW 1	NE 1	1	2	4	24,5	
10	55,0	53,9	56,0	13,6	15,0	13,0	9,0	18,2	85	85	73	S 2	W 2	W 3	4	6	6	0,0	
11	57,4	56,9	56,4	11,0	16,0	12,2	7,6	17,8	77	41	72	SW 1	SW 3	W 2	2	3	7	3,0	
12	55,0	55,3	57,2	11,6	14,6	12,6	7,0	15,8	80	65	93	SW 2	SW 3	SW 2	6	6	7	8,4	
13	55,8	54,8	54,8	14,0	18,6	15,6	9,4	21,6	69	52	73	SW 2	W 2	NE 2	4	6	5	.	
14	52,7	54,2	58,0	12,8	17,4	13,0	9,4	19,2	87	56	80	SW 1	W 5	SW 2	2	3	2	1,6	
15	60,6	62,0	64,9	11,2	15,0	12,4	8,4	17,2	88	58	70	SW 3	NW 3	NW 3	8	3	3	2,1	
16	66,1	66,3	66,8	13,0	16,2	12,8	9,0	17,8	73	56	75	W 3	W 4	W 4	3	2	2	.	
17	65,7	66,4	66,6	13,4	15,8	12,0	10,6	17,2	62	54	72	NW 3	W 4	W 2	4	2	2	.	
18	65,6	65,3	65,1	13,2	16,2	11,6	7,8	16,6	66	55	69	NW 3	NW 2	NW 3	2	2	2	.	
19	64,1	63,7	63,7	9,2	16,0	13,0	4,6	17,0	84	56	73	SW 2	NE 2	NE 3	2	2	3	.	
20	64,2	64,1	65,7	14,6	16,4	14,2	6,6	17,8	72	52	78	E 3	E 4	E 4	2	4	4	.	
21	67,8	68,4	69,1	14,0	15,6	13,2	10,0	16,6	76	59	64	NE 2	N 3	NE 3	5	3	3	.	
22	69,2	69,0	69,2	12,6	14,6	12,0	8,8	16,8	66	57	65	N 3	N 3	NW 2	3	3	3	.	
23	68,6	66,7	64,9	10,0	18,2	13,0	5,4	19,6	87	35	68	SE 1	SE 2	ESE 4	5	2	3	.	
24	62,4	62,0	63,1	13,8	17,8	15,0	7,4	19,0	78	60	89	SW 1	NE 2	E 2	2	4	8	0,4	
25	63,1	62,7	62,0	16,4	19,8	15,6	11,0	20,8	83	54	83	E 1	ESE 3	ESE 5	4	2	3	0,5	
26	61,0	60,8	60,8	15,8	22,0	16,8	11,8	24,8	75	69	79	SSE 4	SE 3	S 4	3	3	4	.	
27	60,4	57,5	57,9	17,2	21,6	16,0	12,2	23,6	82	60	79	SE 4	SE 5	E 5	5	4	4	.	
28	54,0	53,2	52,8	17,8	19,6	15,0	13,2	33,6	72	70	85	SE 3	NNE 3	NW 4	3	6	7	.	
29	50,5	48,7	51,4	13,4	16,0	12,6	11,2	18,0	94	75	89	SW 1	W 4	W 6	8	6	8	11,2	
30	56,3	58,7	63,2	12,6	15,0	11,2	6,4	17,2	66	58	73	W 5	W 4	NW 3	1	2	4	3,6	
31	63,7	64,1	63,3	12,8	16,0	13,8	9,2	17,6	68	54	69	SE 1	ENE 4	ENE 4	5	4	4	.	
Moy.	59,46	59,24	60,04	12,92	16,77	13,46	8,60	18,68	78,1	58,9	74,9	2,3	3,2	3,1	3,9	3,6	4,5	86,3	

Avril 1892.

BIZERTE.

Longitude 7°30′ E. — Latitude 37°17′. — Altitude 6m.

DATES.	PRESSION (700 +).			TEMPÉRATURE.					HUMIDITÉ relative.			VENT. Direction et force.			NÉBULOSITÉ.			PLUIE.	REMARQUES.
	7h	13h	19h	7h	13h	19h	Min.	Max	7h	13h	19h	7h	13h	19h	7h	13h	19		
1	62,3	60,7	59,0	15,6	15,0	15,0	10,4	17,8	64	87	87	ESE 5	ENE 5	ENE 5	6	7	8	0,0	
2	55,8	55,0	55,4	15,0	15,0	15,2	11,4	16,8	89	91	96	E 4	E 5	ESE 1	8	8	8	11,5	
3	58,9	59,4	60,8	15,8	17,8	15,8	13,0	19,4	93	82	87	SSW 1	E 4	E 3	7	3	7	0,0	
4	61,2	60,8	60,0	15,4	15,6	14,0	13,0	17,4	91	89	87	ENE 2	ENE 3	N 2	7	7	7	5,2	
5	57,4	56,0	55,8	14,8	16,0	13,6	11,0	17,0	96	81	96	NNE 2	NNE 4	NE 4	7	7	7	7,5	
6	54,0	53,5	53,9	14,0	15,0	14,0	10,4	15,8	96	85	90	NW 2	WNW 3	NW 3	8	6	5	8,3	
7	53,5	54,0	55,0	14,6	16,0	14,2	11,0	17,4	87	81	87	NW 3	NW 2	W 3	6	5	2	6,0	
8	55,6	55,9	56,6	16,0	17,2	13,6	11,8	19,4	77	68	92	W 2	SW 1	Calme	2	2	1	.	
9	55,3	55,3	55,7	17,2	16,0	15,0	9,2	20,0	78	85	87	SSW 1	NNE 1	ESE 3	1	5	2	.	
10	55,4	54,1	56,9	15,8	16,6	15,2	12,2	17,8	85	77	93	E 3	E 4	NE 4	5	4	4	0,0	
11	58,4	59,5	60,4	15,8	17,2	15,0	12,6	19,0	83	78	91	NE 3	NE 2	E 2	4	2	2	.	
12	57,9	57,2	57,4	17,2	19,8	15,6	11,4	22,0	76	69	85	S 2	WNW 3	NW 1	3	3	4	0,7	
13	54,0	53,0	53,9	17,2	17,4	13,0	11,2	19,6	78	76	96	SSE 1	WNW 1	NW 2	2	5	6	21,5	
14	54,9	56,4	58,7	16,0	19,4	14,6	9,2	20,6	75	55	81	SW 3	W 3	WSW 2	3	2	2	7,6	
15	59,7	57,7	56,5	19,8	22,8	20,8	10,4	25,2	65	57	54	SSW 1	NE 1	ESE 2	1	2	2	.	
16	50,9	47,7	52,8	21,2	22,8	14,2	14,8	26,8	59	57	85	S 2	NW 4	W 4	1	4	4	12,8	Orage et grêle à 14 h.
17	58,4	59,7	61,8	16,0	17,2	15,0	10,8	19,6	71	64	85	W 4	W 3	W 1	3	2	2	1,5	
18	63,6	63,6	63,8	17,2	18,2	15,0	12,0	21,4	68	62	85	SSW 1	W 1	W 1	2	3	6	2,0	
19	65,7	65,0	64,9	12,8	13,2	11,6	10,2	14,6	49	49	42	NW 3	NW 4	NW 4	4	4	4	3,0	
20	63,5	64,7	67,1	12,6	14,4	12,6	4,2	15,4	52	57	59	NW 6	NW 5	NW 6	4	2	3	3,5	Orage la nuit.
21	65,8	65,6	66,4	13,8	15,2	12,2	6,2	16,6	55	51	61	NW 5	W 4	W 3	2	2	2	1,6	
22	65,4	64,6	65,8	14,2	16,0	13,6	9,2	18,2	61	69	71	W 3	N 2	NW 2	2	2	3	.	
23	67,3	67,5	68,7	16,6	17,0	15,0	10,4	18,4	55	64	76	WNW 2	NE 1	NE 1	1	2	2	.	
24	69,1	67,9	66,8	14,6	17,6	15,8	7,6	19,0	83	72	83	S 1	NE 1	NE 1	2	2	2	.	
25	64,9	62,8	61,8	17,0	19,6	16,0	9,4	21,0	78	65	81	SSW 1	NE 1	NE 1	1	2	2	.	
26	60,9	60,5	59,6	16,6	19,6	15,0	10,4	21,0	83	52	85	SW 1	WNW 2	NW 1	1	2	1	.	
27	57,0	55,8	55,7	17,8	24,8	18,0	10,0	25,4	63	34	67	S 1	SE 3	ESE 2	1	2	3	.	Siroco.
28	57,2	57,0	56,7	19,2	18,6	15,6	14,0	21,0	75	77	93	E 1	N 3	NW 2	3	4	3	14,0	Orage à 17 h.
29	56,9	57,4	57,9	11,0	13,2	11,6	9,2	15,2	97	77	79	NW 3	NW 4	NW 5	6	6	4	15,8	
30	58,7	58,7	59,1	14,4	17,8	14,6	6,2	19,0	61	57	68	WNW 5	W 2	WNW 3	4	2	2	.	
Moy.	59,32	58,90	59,50	15,84	17,40	14,68	10,43	19,26	74,8	68,9	81,0	2,5	2,7	2,5	3,6	3,6	3,7	122,5	

Mai 1892.

BIZERTE.

Longitude 7° 30′ E. — Latitude 37° 17′. — Altitude 6m.

DATES.	PRESSION (700 +).			TEMPÉRATURE.					HUMIDITÉ relative.			VENT. Direction et force.			NÉBULOSITÉ.			PLUIE.	REMARQUES.
	7h	13h	19h	7h	13h	19h	Min.	Max.	7h	13h	19h	7h	13h	19h	7h	13h	19h		
1	58,3	58,7	58,9	15,6	17,0	13,6	9,4	18,6	57	66	58	W 3	NW 3	W 2	3	3	4	.	
2	58,0	57,0	56,5	12,0	15,4	14,6	7,2	16,2	84	57	57	SW 1	ENE 3	NE 4	5	4	4	.	
3	58,4	59,8	60,5	15,2	18,0	14,6	10,0	19,0	66	55	68	NW 2	NW 1	NE 1	2	2	2	.	
4	59,2	59,6	60,8	16,8	23,6	17,2	8,6	25,8	68	39	74	SW 1	W 3	WSW 1	1	2	3	.	
5	60,1	60,3	60,7	18,0	22,4	17,6	12,8	22,4	80	50	74	SW 1	SW 1	NE 2	3	3	5	0,4	
6	59,8	60,0	60,3	16,8	17,0	14,6	12,4	18,8	81	80	81	W 3	SW 3	W 3	5	5	2	2,7	
7	60,0	60,3	61,0	12,8	18,8	14,0	10,4	25,0	82	59	85	W 3	W 4	NW 2	6	2	5	2,3	
8	62,8	62,8	63,1	14,8	16,8	12,8	9,6	18,0	78	50	70	SW 2	W 4	W 3	5	4	2	5,8	
9	63,4	62,9	62,4	12,6	16,4	14,6	8,0	18,2	87	61	70	SW 2	NW 3	NE 1	3	3	2	.	
10	61,2	60,5	59,8	14,4	18,2	15,0	8,4	19,0	85	63	85	NE 1	NE 1	NE 2	3	3	3	.	
11	59,1	59,4	59,9	16,8	18,6	15,0	11,2	18,6	79	57	81	NE 1	NE 2	NW 2	4	4	4	.	
12	58,6	59,1	59,7	17,0	19,2	15,6	11,8	21,2	74	64	81	N 2	WNW 3	NW 3	4	4	3	.	
13	59,3	59,4	60,8	19,0	20,4	16,2	12,8	21,2	64	66	85	W 3	W 3	W 4	3	3	3	.	
14	62,1	61,7	61,5	18,6	19,8	16,6	13,2	20,6	70	69	85	W 2	NW 2	NW 2	2	3	4	.	
15	60,8	60,2	60,4	17,4	18,4	15,8	14,0	20,0	88	80	89	NE 2	NNE 2	NW 2	6	6	6	.	
16	60,2	60,0	59,7	18,6	20,4	16,2	13,4	21,6	71	63	87	WNW 4	WNW 5	WSW 4	2	2	2	.	
17	61,4	61,4	61,4	19,2	22,4	17,0	13,4	24,0	66	48	82	WSW 5	W 5	SW 2	1	1	1	.	
18	63,1	64,4	66,0	18,4	20,2	15,8	12,0	20,6	59	58	77	W 5	W 4	W 4	1	1	2	.	
19	67,6	67,6	67,5	17,4	18,6	15,6	12,4	21,0	65	62	83	W 4	W 3	W 3	1	1	1	.	
20	66,8	66,2	65,5	18,8	21,2	17,0	10,2	23,2	66	53	76	WSW 4	WSW 3	W 2	2	1	1	.	
21	63,9	62,9	63,4	19,8	25,8	18,0	11,2	29,0	57	23	49	S 1	NW 3	WSW 1	1	1	1	.	
22	62,3	62,1	62,4	23,2	22,6	20,2	12,0	26,2	47	59	67	SSW 1	NE 1	NE 2	1	1	1	.	
23	63,9	64,0	64,4	20,6	25,2	19,8	15,0	30,0	70	50	81	SW 1	NW 2	NE 1	3	2	3	.	
24	64,9	64,0	63,2	21,2	22,6	20,0	16,0	28,0	78	74	81	WSW 1	NE 3	NE 1	2	2	3	.	
25	61,6	60,5	60,1	24,4	33,8	25,2	15,2	36,0	56	24	39	SSW 2	S 2	ESE 3	1	1	2	.	Siroco.
26	61,6	61,3	62,1	27,0	31,8	21,6	18,8	33,2	28	29	50	S 2	SE 2	NE 1	1	1	1	.	Siroco.
27	63,1	62,9	63,3	24,8	28,6	21,0	15,4	29,2	55	23	57	SE 1	SE 1	S 1	1	1	1	.	Siroco.
28	64,7	64,9	65,1	24,6	22,2	20,6	15,2	27,0	63	66	73	S 1	ENE 3	ESE 1	1	3	2	.	
29	66,8	66,7	68,2	20,2	21,0	18,6	15,8	24,0	83	60	83	W 2	NW 4	NW 2	5	4	2	2,0	
30	67,2	66,3	65,4	19,8	20,8	18,0	15,2	23,8	70	66	86	W 2	NE 4	NE 1	2	1	2	.	
31	64,0	64,0	64,4	21,0	22,0	18,2	15,2	23,6	78	64	80	E 2	NE 3	NE 1	2	1	1	.	
Moy.	62,07	61,96	62,21	18,61	21,26	17,12	12,46	23,16	69,5	56,1	74,0	2,2	2,8	2,1	2,6	2,4	2,5	13,2	

Juin 1892.

BIZERTE.

Longitude 7° 30′ E. — Latitude 37° 17′. — Altitude 6m.

DATES.	PRESSION (700 +).			TEMPÉRATURE.					HUMIDITÉ relative.			VENT. Direction et force.			NÉBULOSITÉ.			PLUIE.	REMARQUES.
	7h	13h	19h	7h	13h	19h	Min.	Max.	7h	13h	19h	7h	13h	19h	7h	13h	19h		
1	64,5	64,4	64,7	20,8	20,8	23,2	15,2	26,4	83	82	47	W 1	W 1	W 1	1	1	2	.	
2	64,3	64,7	64,2	21,2	23,8	20,2	15,2	26,0	72	61	89	SW 3	NE 3	NE 1	1	1	2	.	
3	63,7	63,7	63,7	22,8	24,2	20,8	16,4	27,0	71	60	83	S 1	NE 3	E 2	1	1	1	.	
4	63,7	63,1	62,5	25,6	26,0	23,2	17,8	27,0	60	57	78	SSE 1	SE 2	NE 1	1	1	2	.	
5	64,1	63,7	63,5	22,6	25,0	20,0	20,2	26,8	74	60	66	WSW 4	WSW 4	W 4	3	1	2	.	
6	62,4	62,1	62,1	22,2	23,6	18,6	18,6	25,2	63	42	66	WSW 5	W 5	WNW 4	1	1	1	.	
7	61,5	61,2	60,1	21,4	22,2	19,8	17,4	25,4	59	56	72	W 4	NW 4	WNW 1	2	3	3	.	
8	59,0	59,4	60,2	22,0	22,8	19,6	15,4	25,4	69	54	65	S 1	NE 2	NW 2	1	1	1	.	
9	60,7	58,9	61,1	20,2	23,0	20,0	16,2	25,0	66	59	81	NNW 2	WNW 4	W 3	2	1	2	.	
10	60,8	61,2	61,3	22,0	24,6	20,0	17,8	25,8	63	45	64	W 4	W 5	WSW 2	1	1	1	.	
11	60,8	60,1	60,7	23,6	24,0	20,8	15,4	27,8	41	57	91	SW 2	N 3	NE 1	0	1	2	.	
12	60,5	61,0	60,1	23,2	26,8	23,0	17,0	30,4	59	55	60	SSW 2	NE 1	NE 1	1	1	1	.	
13	59,7	56,5	56,8	25,6	35,8	25,4	19,0	37,2	40	20	41	SSE 3	SSE 3	S 1	1	2	2	.	Siroco.
14	59,6	59,8	60,0	25,4	25,8	22,0	20,0	29,4	62	47	79	WSW 3	W 4	ENE 1	2	1	2	.	Siroco.
15	59,7	60,0	60,9	22,6	25,0	21,6	19,6	27,4	74	43	77	WNW 3	NW 4	WNW 2	4	2	4	.	
16	61,8	62,5	63,5	23,8	25,0	21,0	17,8	28,0	54	54	86	W 4	WNW 4	WSW 5	1	1	1	.	
17	65,0	64,8	65,2	23,0	25,6	21,0	17,2	27,6	71	55	78	W 4	WNW 4	ENE 1	2	2	2	.	Éclairs le soir.
18	63,0	62,1	61,7	23,4	24,6	21,6	17,4	27,4	62	71	84	SSW 3	NNE 4	N 3	4	3	4	1,5	Orage la nuit.
19	61,0	61,3	62,0	23,0	23,4	19,8	15,4	26,2	65	67	70	WNW 4	NW 5	W 4	2	2	1	5,2	
20	62,6	63,1	64,1	22,8	23,6	20,0	16,8	25,6	57	51	72	W 3	WNW 4	SSW 1	2	2	1	.	
21	64,5	62,8	65,1	22,4	20,0	20,4	16,0	26,0	68	69	78	NW 2	SE 2	SSE 1	1	1	1	.	
22	64,3	63,0	63,4	25,0	24,0	23,0	15,8	26,5	48	66	52	ESE 2	SSE 5	SSE 1	1	1	0	.	
23	62,0	61,0	62,6	26,8	28,0	23,6	19,8	31,8	44	61	81	SE 2	ENE 2	NE 1	1	1	1	.	
24	62,9	62,6	63,3	25,0	27,6	22,6	21,0	30,6	67	57	90	WSW 2	NW 4	ENE 1	2	1	3	.	
25	63,8	63,6	64,8	25,6	26,0	22,6	20,6	29,8	78	67	84	NE 1	NW 6	W 3	2	1	1	.	
26	64,4	62,9	62,9	24,8	26,6	22,8	21,6	28,4	59	56	76	WNW 5	WNW 6	W 6	1	2	3	.	
27	63,5	63,9	64,5	24,0	25,6	22,4	21,6	27,6	71	67	84	W 4	NW 5	WNW 3	1	1	2	.	
28	64,7	64,9	65,4	24,6	25,6	22,0	21,0	28,0	68	63	87	WNW 4	WNW 3	NW 2	1	0	0	.	
29	65,7	65,4	65,7	24,6	25,6	22,6	20,0	27,8	68	62	86	NW 2	NNW 4	WNW 1	2	1	0	.	
30	65,2	64,3	62,9	26,0	28,6	23,4	18,8	.	59	40	80	SSW 2	W 5	SW 3	1	0	0	.	
Moy.	62,65	62,27	62,63	23,53	25,11	21,57	18,07	27,79	63,2	56,8	74,9	2,8	3,7	2,1	1,5	1,3	1,6	6,7	

Juillet 1892.

BIZERTE.

Longitude 7°30′ E. — Latitude 37°17′. — Altitude 6m.

DATES.	PRESSION (700+). 7h	13h	19h	TEMPÉRATURE. 7h	13h	19h	Min.	Max.	HUMIDITÉ relative. 7h	13h	19h	VENT. Direction et force. 7h	13h	19h	NÉBULOSITÉ. 7h	13h	19h	PLUIE.	REMARQUES.
1	63,6	62,8	62,6	25,0	22,6	22,4	20,6	29,0	60	83	69	W 3	W 5	SW 4	0	1	0	.	
2	63,5	62,9	63,8	24,8	24,6	22,6	20,6	27,6	52	68	86	WSW 2	N 2	N 1	2	1	0	.	
3	63,6	64,4	63,3	26,6	25,6	23,4	19,8	29,6	65	84	83	SSE 1	E 3	E 2	2	2	1	.	
4	62,7	64,0	65,2	29,0	32,0	29,8	21,8	35,0	51	49	47	SW 2	ESE 4	SSE 3	0	1	3	.	
5	64,5	63,6	64,5	30,6	27,0	26,4	23,8	36,4	49	80	65	SW 2	NNE 2	NW 3	1	1	2	.	
6	64,4	63,5	63,6	27,8	31,0	26,0	22,4	33,0	62	40	59	WNW 2	NW 3	NW 2	1	1	3	.	
7	64,4	63,7	64,1	27,6	28,8	23,0	22,0	30,0	50	47	78	WNW 3	WNW 4	SSW 2	0	0	0	.	
8	64,5	64,1	64,5	25,8	26,8	22,6	21,0	28,4	60	49	86	NW 3	NW 2	NW 1	1	0	0	.	
9	64,7	64,8	63,7	26,6	25,0	23,0	19,0	29,4	65	74	83	SSW 1	NE 1	NNE 2	0	0	0	.	
10	62,7	61,7	61,6	27,8	28,0	24,6	20,6	30,0	58	63	83	W 4	W 6	SSW 2	0	1	0	.	
11	59,7	57,6	56,8	28,0	33,0	24,0	25,4	35,8	51	28	75	SW 2	NW 3	WSW 2	0	1	0	.	
12	55,9	60,0	58,6	28,8	28,6	24,6	23,0	37,0	40	51	76	SSW 2	SW 5	WSW 4	0	0	0	.	
13	60,3	60,0	60,4	26,6	25,0	23,4	24,6	30,6	65	74	85	W 4	SSW 5	WSW 2	3	1	3	.	
14	61,6	60,4	61,2	25,0	27,0	24,8	22,6	32,0	67	55	77	S 3	NW 4	NE 1	3	0	2	.	
15	62,9	62,8	61,8	25,0	27,6	23,6	22,8	28,8	65	38	59	NW 2	NNW 3	NW 2	2	1	1	.	
16	61,5	59,7	59,8	23,6	26,6	25,0	21,0	28,8	86	64	73	SW 1	ENE 4	ENE 5	0	1	3	.	
17	57,6	57,0	58,6	28,8	32,0	26,0	24,0	40,0	51	43	73	S 2	SSW 1	SW 1	2	2	3	.	
18	59,7	60,6	61,5	27,0	28,4	25,0	24,6	39,8	74	65	76	NW 3	NW 4	SW 3	2	1	2	.	
19	62,2	61,8	61,7	25,4	27,8	24,0	23,8	29,0	57	42	75	NW 2	NW 3	WNW 1	1	0	1	.	
20	61,9	60,6	58,8	24,6	28,0	23,8	22,0	29,8	71	39	74	NW 3	WNW 3	NW 1	3	1	0	.	
21	56,9	57,0	58,0	24,6	24,4	22,8	20,6	28,0	60	63	51	W 3	NW 4	W 5	4	3	4	4,5	Orage à 2 h.
22	58,6	60,0	61,1	23,0	23,8	21,8	22,8	26,6	50	54	58	W 5	W 6	W 4	3	3	2	0,0	
23	62,1	62,0	63,1	24,6	25,6	22,8	22,0	26,8	49	49	60	WNW 4	W 3	WNW 4	3	2	4	.	
24	63,8	63,0	63,0	24,0	26,0	21,8	21,8	28,0	66	51	75	NW 4	NW 2	WNW 1	1	0	0	.	
25	61,9	60,0	59,9	24,6	26,6	24,6	19,6	30,6	48	56	63	SSW 2	NE 3	ENE 1	0	0	1	.	
26	60,9	58,9	59,6	26,8	27,6	27,0	20,4	32,0	49	63	54	ESE 2	E 4	ESE 3	0	0	1	.	
27	60,0	60,8	61,8	28,4	28,6	27,8	24,4	30,0	37	66	49	ESE 2	E 3	ESE 2	0	0	0	.	
28	62,8	62,8	64,0	27,6	31,8	28,8	25,0	35,4	70	48	35	S 2	E 3	SE 2	0	0	1	.	
29	64,7	63,7	64,3	26,6	29,0	28,0	24,6	39,0	57	68	67	WSW 1	E 2	NE 1	1	0	1	.	
30	63,7	62,7	62,6	28,0	33,6	30,6	25,6	38,4	55	37	37	SW 1	E 2	ENE 1	0	1	0	.	
31	61,7	61,5	61,5	29,0	35,6	28,4	27,0	37,6	58	29	49	SW 1	NNW 3	NE 1	0	0	1	.	
Moy.	61,90	61,56	61,77	26,50	28,00	24,90	22,56	32,01	58,0	55,5	67,1	2,4	3,3	2,2	1,1	0,8	1,3	4,5	

Août 1892.

BIZERTE.

Longitude 7°30′ E. — Latitude 37°17′. — Altitude 6m.

DATES.	PRESSION (700+). 7h	13h	19h	TEMPÉRATURE. 7h	13h	19h	Min.	Max.	HUMIDITÉ relative. 7h	13h	19h	VENT. Direction et force. 7h	13h	19h	NÉBULOSITÉ. 7h	13h	19h	PLUIE.	REMARQUES.
1	60,0	58,2	58,4	29,6	39,6	32,6	25,6	43,6	42	46	31	SSW 2	NW 2	SSE 1	0	2	2	.	
2	57,6	59,4	59,7	26,8	27,6	24,8	26,8	29,8	75	58	61	WSW 4	WSW 6	W 5	3	2	1	.	
3	59,8	59,4	60,8	26,0	26,6	23,6	22,0	29,0	54	45	61	W 4	NW 5	WNW 2	2	0	1	.	
4	61,8	60,8	61,7	24,4	27,6	23,0	21,6	28,8	56	43	66	NW 3	W 4	NE 2	1	0	3	.	
5	61,6	61,8	63,3	26,4	27,0	24,0	21,8	27,8	65	66	75	NE 1	NE 2	ENE 1	0	1	0	.	
6	61,7	60,7	62,6	26,4	27,0	25,0	22,8	30,0	77	74	80	ESE 2	E 4	NE 3	2	0	2	.	
7	63,7	63,8	63,8	25,6	28,0	23,4	23,4	29,6	70	39	77	WNW 3	W 2	WNW 1	1	0	0	.	
8	63,9	62,8	61,8	22,8	27,8	25,0	21,4	28,8	76	57	73	SW 1	NE 3	E 4	0	0	1	.	
9	60,8	59,7	59,4	25,6	34,0	27,8	22,4	35,6	55	39	42	S 2	SE 4	S 5	0	1	2	.	
10	59,7	59,6	61,7	27,6	29,4	23,6	24,8	37,0	59	54	78	SSW 2	NW 4	WSW 2	1	2	2	.	
11	62,7	62,5	61,8	26,6	27,6	24,0	23,0	28,8	69	62	75	WSW 3	W 4	W 5	2	2	1	.	
12	63,9	63,7	63,3	25,6	27,6	24,0	21,8	29,4	63	50	66	WNW 4	W 3	WSW 1	2	1	0	.	
13	63,8	63,7	63,2	24,0	27,4	23,6	23,6	27,8	74	53	75	W 2	NW 3	W 1	2	1	0	.	
14	63,7	63,5	63,3	25,0	27,6	23,8	22,0	28,8	74	53	75	WNW 2	NW 3	W 4	2	1	0	.	
15	63,9	64,4	63,6	25,8	26,6	24,0	22,0	28,6	69	65	72	W 3	SSW 2	NW 1	2	1	0	.	
16	66,8	66,7	66,3	23,4	27,0	24,6	21,0	30,6	80	69	82	WNW 1	NE 2	NE 1	0	1	0	.	
17	66,6	65,8	64,7	25,8	27,6	25,0	22,6	28,6	75	63	76	ENE 1	E 3	ENE 2	0	0	0	.	
18	63,0	61,7	59,7	28,8	27,8	27,6	22,6	31,0	52	69	50	SSE 1	E 4	SE 5	0	1	0	.	
19	58,7	56,7	58,6	28,8	31,0	26,6	23,8	38,0	45	56	77	SW 1	E 3	W 1	1	1	2	.	
20	60,8	62,5	62,6	25,8	27,4	25,6	24,6	30,6	75	67	76	W 2	NW 4	W 1	2	2	1	.	
21	62,8	62,7	62,4	25,6	27,8	24,8	24,6	30,0	76	62	69	WNW 2	W 3	NNW 2	2	0	2	1,4	
22	61,8	61,6	61,9	24,8	27,8	24,0	22,6	29,0	68	38	57	WNW 2	W 4	NW 3	2	1	1	.	
23	60,9	60,9	60,9	24,6	26,6	22,6	20,0	28,0	62	56	77	WNW 3	W 2	NW 1	1	1	0	.	
24	61,0	60,7	60,5	24,8	27,4	25,0	20,6	29,6	67	64	80	ESE 2	E 2	E 5	0	0	3	.	
25	61,9	62,7	63,7	26,8	28,6	25,4	23,6	30,8	68	64	79	SSW 2	NW 4	WNW 1	2	3	2	.	
26	64,5	63,6	62,8	26,0	26,8	25,4	25,0	28,6	67	68	79	NNE 2	NNE 3	E 4	1	0	0	.	
27	62,6	65,2	63,9	25,6	22,6	22,0	25,6	27,6	84	74	79	ENE 4	NW 3	SW 2	3	4	3	11,5	
28	63,8	61,7	60,9	21,6	25,6	24,8	20,0	28,6	86	67	74	W 1	ENE 3	E 4	2	1	0	.	
29	62,9	62,7	62,8	25,6	26,0	24,4	22,6	27,6	71	66	68	ENE 2	NE 4	ENE 3	3	0	1	.	
30	63,9	63,0	62,8	26,0	26,8	23,6	20,0	27,4	67	61	83	S 1	E 2	E 1	0	0	0	.	
31	62,0	60,8	61,3	23,8	27,6	26,0	21,4	29,0	81	70	75	S 2	ENE 3	ENE 1	0	0	0	.	
Moy.	62,34	62,00	62,07	25,68	27,93	24,83	22,76	30,27	67,8	58,6	70,6	2,2	3,3	2,4	1,2	0,9	1,0	12,9	

Septembre 1892.

BIZERTE.

Longitude 7°30′ E. — Latitude 37°17′. — Altitude 6m.

DATES.	PRESSION (700 +). 7h	13h	19h	TEMPÉRATURE. 7h	13h	19h	Min.	Max.	HUMIDITÉ relative. 7h	13h	19h	VENT. Direction et force. 7h	13h	19h	NÉBULOSITÉ. 7h	13h	19h	PLUIE.	REMARQUES.
1	62,8	61,8	62,8	29,4	29,8	26,0	23,6	35,6	61	59	81	WSW 1	ENE 2	NNW 1	1	0	0	.	
2	63,9	63,3	62,7	25,8	26,6	23,6	23,0	28,6	82	79	95	NW 1	NE 2	ESE 1	1	0	0	.	
3	61,9	59,7	58,8	29,0	28,8	27,8	22,6	35,0	55	63	58	SW 1	E 3	N 1	0	0	1	.	
4	58,1	58,7	59,9	24,0	27,4	23,6	22,8	30,6	60	67	69	SW 2	NW 4	W 2	1	2	3	0,8	
5	62,1	63,0	62,9	21,4	23,8	21,6	18,0	25,6	53	43	41	WNW 3	WNW 4	WNW 5	3	2	4	.	
6	62,7	63,9	64,2	22,6	22,8	21,0	16,8	25,0	44	39	57	W 5	WNW 6	W 3	2	2	1	.	
7	63,2	62,2	63,1	22,0	23,8	21,4	17,6	25,6	58	38	59	SSW 2	NNE 3	NNW 1	1	0	0	.	
8	63,2	63,1	62,2	22,0	23,6	20,6	19,0	25,6	66	52	64	N 1	NW 3	WSW 4	2	0	1	.	
9	61,2	60,2	60,8	21,6	23,0	20,4	20,0	26,0	58	56	66	NW 2	NW 4	NW 2	3	1	2	.	
10	58,2	58,3	60,2	21,6	18,0	18,8	19,0	25,0	69	84	81	SW 1	SW 2	WNW 5	4	4	3	1,5	
11	61,3	61,3	62,3	21,6	23,0	21,6	18,8	24,0	48	50	56	NW 5	W 4	W 6	2	1	1	.	
12	63,2	63,3	64,2	22,0	23,6	21,6	20,8	25,0	64	59	69	W 4	W 5	NW 3	0	1	2	.	
13	64,2	63,2	63,2	23,0	25,0	21,4	20,6	26,6	58	53	75	NW 3	WNW 2	NW 2	2	1	0	.	
14	63,5	63,2	64,2	22,4	24,6	21,6	19,6	26,6	71	53	72	NW 2	NW 3	N 2	1	2	0	.	
15	65,0	65,1	64,7	20,4	25,0	23,0	19,8	27,0	87	73	81	WNW 1	NNE 1	NE 3	2	1	1	.	
16	65,0	63,7	64,1	23,6	29,6	24,0	19,6	31,0	70	43	67	SE 2	ESE 3	ESE 4	0	0	0	.	
17	64,9	64,6	64,0	21,6	25,8	23,8	20,0	30,8	82	75	85	S 1	ESE 3	E 2	0	0	0	.	
18	65,0	64,5	64,7	24,6	25,6	22,4	20,8	26,6	87	76	93	ESE 1	E 2	NE 1	2	0	0	.	
19	63,7	63,0	62,9	22,0	25,4	22,0	19,8	30,0	82	80	87	NW 1	NW 2	NNW 2	1	1	1	.	
20	63,0	63,0	63,7	23,6	24,0	22,6	21,6	25,6	75	80	83	NNW 1	NE 2	NNE 1	2	1	0	.	
21	65,0	64,9	65,0	25,6	24,8	22,6	20,8	26,6	76	73	84	NE 1	NE 3	ENE 4	1	1	1	.	
22	66,9	66,0	66,6	26,6	25,6	22,8	20,0	27,0	68	70	81	ESE 1	NE 3	E 2	1	1	1	.	
23	66,6	65,5	65,2	22,2	24,4	22,8	18,8	27,0	84	72	79	ESE 2	NE 3	NNE 2	2	2	2	.	
24	64,6	64,1	63,4	22,2	26,8	23,6	15,8	32,0	66	52	70	WSW 2	WSW 2	W 2	1	2	2	.	
25	62,5	62,4	62,4	25,4	26,0	23,8	19,4	29,0	45	65	75	WSW 3	W 2	NW 1	3	2	2	.	
26	62,7	62,7	63,2	24,0	25,8	23,6	20,2	26,6	80	73	75	NW 1	NW 2	ENE 1	2	1	2	.	
27	63,5	63,0	62,9	21,6	25,6	23,6	20,4	26,0	86	71	91	E 1	ENE 2	E 3	3	1	0	.	
28	63,5	62,3	62,6	22,6	25,0	24,4	20,0	29,4	84	80	69	S 2	E 4	ESE 5	1	1	2	.	
29	64,8	62,9	62,9	24,6	26,4	23,8	21,8	28,8	71	72	77	SW 1	E 2	S 4	0	2	4	.	Orage à à 15 h. et la nuit.
30	63,0	61,8	60,9	23,6	25,6	22,8	23,6	30,4	67	71	60	WNW 2	E 3	S 4	4	2	4	0,0	Orage à 18 h.
Moy.	63,31	62,82	63,00	23,42	25,17	22,75	20,15	27,95	68,6	64,0	73,3	1,9	2,9	2,6	1,6	1,1	1,3	2,3	

Octobre 1892.

BIZERTE.

Longitude 7°30′ E. — Latitude 37°17′. — Altitude 6m.

DATES.	PRESSION (700 +). 7h	13h	19h	TEMPÉRATURE. 7h	13h	19h	Min.	Max.	HUMIDITÉ relative. 7h	13h	19h	VENT. Direction et force. 7h	13h	19h	NÉBULOSITÉ. 7h	13h	19h	PLUIE.	REMARQUES.
1	59,5	56,9	55,9	23,4	26,6	24,4	20,6	32,6	64	69	85	NW 1	E 1	NNE 2	1	2	3	.	
2	58,9	60,3	60,9	24,0	25,8	24,0	23,4	28,6	83	58	66	WNW 2	WNW 1	WNW 3	4	2	4	.	
3	63,9	64,0	64,8	24,4	24,8	21,6	22,6	26,6	62	55	67	W 3	W 4	NW 1	1	2	1	.	
4	63,0	61,0	59,0	20,6	26,6	22,4	18,0	27,0	80	44	76	W 1	E 2	SW 1	1	2	4	.	
5	57,0	54,9	55,9	22,8	31,0	25,0	20,0	32,6	60	30	61	SSW 3	S 2	NNE 1	2	2	1	0,0	
6	57,7	56,0	58,5	26,6	27,4	23,0	22,6	35,6	50	64	81	SW 2	NW 2	ENE 3	4	3	4	0,7	Orage le soir
7	61,9	61,9	63,0	22,6	24,6	21,0	20,8	25,6	77	49	87	W 1	W 3	NW 1	3	1	1	2,1	
8	63,8	61,0	61,9	21,6	31,8	24,0	18,4	32,6	74	27	72	SSW 1	SSW 1	E 2	2	1	3	.	Éclairs le soir.
9	63,7	62,9	64,0	22,0	23,6	21,0	18,6	27,8	74	75	87	SW 1	N 2	W 3	3	4	5	.	Orage le soir.
10	63,0	63,0	65,1	21,6	20,4	18,0	17,6	23,8	75	82	80	SW 1	NW 3	WNW 2	4	4	3	19,5	
11	67,2	66,9	67,2	21,6	22,0	18,0	17,0	23,0	58	55	76	WNW 2	NW 3	WNW 1	2	1	1	.	
12	65,9	63,2	62,2	22,0	26,8	21,0	15,6	27,6	69	37	78	SW 1	SE 1	SE 3	0	1	0	.	
13	60,0	57,8	57,1	22,0	28,8	22,0	17,6	31,0	55	29	87	SSE 2	SSW 3	SSE 3	1	2	1	.	
14	57,1	57,6	59,1	22,0	26,8	18,6	19,0	.	79	57	84	N 3	N 3	W 2	4	3	1	13,7	
15	60,1	60,8	61,1	21,6	22,0	18,8	17,0	23,4	69	56	79	W 1	WNW 3	NW 1	3	4	2	.	
16	61,3	60,4	59,5	18,0	24,8	19,2	15,6	28,0	80	64	74	SW 2	SW 1	SW 1	1	2	3	4,4	
17	58,7	58,9	59,3	19,6	22,2	18,0	18,4	25,2	78	74	76	SW 2	W 1	W 4	4	2	5	4,5	
18	59,3	60,9	61,3	20,2	21,6	18,4	16,4	23,0	64	58	62	W 3	NW 3	WSW 2	2	4	3	3,5	
19	61,7	61,4	60,6	16,6	21,4	18,6	15,2	23,8	81	70	81	SW 2	SW 2	NNE 3	4	2	3	.	
20	61,8	57,6	54,3	18,4	21,6	21,0	16,8	24,0	82	77	89	S 1	ENE 2	SE 3	4	2	3	.	
21	51,9	53,2	54,5	19,8	20,2	16,8	16,4	21,8	67	71	77	SW 3	NW 3	NW 2	3	5	5	9,5	Orage à 2 h.
22	56,8	58,0	58,6	15,0	21,0	17,0	14,6	22,2	89	70	70	SW 2	SW 2	WNW 2	4	2	2	1,7	
23	60,3	60,4	61,3	18,4	20,2	19,0	15,8	22,2	75	66	61	W 1	NW 1	NW 1	3	3	3	.	
24	61,5	63,6	64,9	16,2	21,2	17,0	16,0	23,0	89	65	66	SW 2	SW 2	W 2	4	2	1	1,8	
25	66,7	66,0	64,7	17,8	22,0	20,0	15,0	25,6	78	55	72	SW 2	SW 1	E 2	2	1	1	.	
26	62,7	62,7	63,0	17,4	23,8	19,6	15,4	26,6	94	63	81	SW 2	SW 1	WSW 1	1	1	2	.	
27	64,1	64,5	65,1	19,8	24,8	28,6	16,6	26,4	83	61	29	SW 1	SW 1	ESE 2	1	1	1	.	
28	64,4	63,9	63,3	19,6	25,8	21,0	16,6	28,8	81	58	89	SE 2	SE 2	SE 3	0	0	0	.	
29	63,4	61,4	60,1	22,4	27,0	20,0	18,4	28,0	71	51	79	SE 1	SSE 2	S 3	2	2	2	.	
30	59,3	58,9	58,4	21,8	26,4	22,0	19,0	28,0	75	61	89	S 4	S 5	S 5	2	2	3	.	
31	57,6	56,1	56,1	21,8	25,8	24,0	20,0	26,6	86	58	43	SSE 5	S 4	S 3	4	4	4	.	
Moy.	61,10	60,52	60,67	20,70	24,48	20,74	17,90	26,74	74,3	58,4	74,3	1,9	2,2	2,2	2,5	2,2	2,4	61,4	

Novembre 1892.

BIZERTE.

Longitude 7°30′ E. — Latitude 37°17′. — Altitude 6m.

DATES.	PRESSION (700 +).			TEMPÉRATURE.					HUMIDITÉ relative.			VENT. Direction et force.			NÉBULOSITÉ.			PLUIE.	REMARQUES.
	7h	13h	19h	7h	13h	19h	Min.	Max.	7h	13h	19h	7h	13h	19h	7h	13h	19h		
1	57,8	58,9	59,1	21,0	24,6	18,8	20,4	.	84	65	73	ENE 3	S 2	SW 2	5	3	1	.	
2	61,0	61,0	61,2	19,2	20,4	17,8	15,0	22,8	79	64	80	WSW 2	WSW 2	WSW 2	2	2	3	6,0	
3	61,9	62,9	63,7	15,4	20,2	17,6	15,0	21,8	89	82	78	WSW 2	WSW 2	W 3	5	3	4	0,5	
4	65,4	66,6	67,6	18,8	20,8	17,6	16,0	22,6	73	68	74	W 1	WSW 1	WNW 2	4	2	2	.	
5	68,5	68,2	67,5	16,8	20,2	16,4	15,0	23,0	81	82	75	WSW 1	W 1	NW 1	2	2	0	.	
6	64,8	63,8	62,5	15,6	23,2	17,6	14,0	25,0	87	70	80	WSW 1	W 2	W 2	2	2	2	.	
7	62,0	62,3	62,5	16,2	20,2	19,6	15,4	25,8	83	73	76	SW 2	SW 2	ENE 2	3	2	2	.	
8	63,6	63,5	63,5	18,6	24,2	20,6	15,0	26,6	73	69	76	SSE 3	SSE 3	SSE 4	3	3	4	.	
9	64,4	63,8	63,4	20,6	22,2	20,4	18,8	26,4	78	69	78	S 3	SSE 3	SE 4	4	4	4	.	
10	63,0	62,5	61,4	18,2	20,4	18,4	17,0	22,2	75	78	73	SSE 3	SE 3	ESE 3	4	4	5	3,0	
11	60,1	61,3	62,4	18,2	19,4	19,0	15,2	22,0	69	64	66	NE 6	NE 5	ENE 5	5	4	3	8,1	
12	63,6	63,6	64,2	17,8	17,4	17,8	16,0	21,2	72	76	68	NW 2	NE 3	NNE 2	2	4	3	2,3	
13	64,6	63,6	64,6	14,0	21,6	16,6	13,0	22,6	90	58	79	SSW 2	SSW 1	ESE 2	2	2	1	.	
14	65,9	65,6	65,6	14,6	20,4	16,6	13,0	22,0	87	71	81	SSE 1	SSE 2	SSE 2	1	2	3	.	
15	65,1	64,7	65,6	14,8	22,8	16,8	11,0	23,2	91	52	77	SW 2	SSW 1	ESE 1	3	2	1	.	
16	65,9	63,7	63,3	13,6	20,6	16,8	12,6	21,6	94	64	81	SW 1	SSE 2	SE 3	3	3	1	.	
17	63,1	59,6	59,6	15,8	21,8	16,6	13,8	23,2	85	59	83	WSW 2	WNW 3	WNW 2	4	3	2	1,0	
18	58,9	59,2	60,7	15,4	16,0	16,6	14,0	20,2	83	89	81	WNW 3	WNW 3	NW 2	4	5	3	1,2	
19	61,9	61,2	61,7	14,6	20,6	15,4	13,6	22,0	93	59	75	WSW 3	SW 3	W 1	4	3	2	2,6	
20	64,8	65,4	66,7	13,4	19,0	14,0	13,0	20,6	87	61	85	WSW 2	W 3	W 2	4	3	1	.	
21	67,8	66,8	67,6	13,2	21,4	16,6	12,8	22,8	94	62	81	SW 1	S 1	E 2	2	1	0	.	
22	68,2	67,8	68,3	13,6	18,8	17,6	12,0	20,0	92	60	54	S 1	N 3	N 4	3	2	3	.	
23	66,7	65,7	65,8	14,0	18,4	17,0	11,8	.	78	73	57	WSW 2	WNW 1	N 4	4	4	3	.	
24	66,5	65,6	67,5	12,6	15,8	15,0	11,6	20,6	83	77	78	NW 2	NE 2	ENE 1	3	1	1	.	
25	66,2	64,3	64,4	10,4	13,6	14,0	10,0	20,6	88	67	63	WSW 2	WSW 3	WSW 2	3	4	4	4,2	
26	63,3	63,6	64,1	14,0	17,2	15,0	10,4	18,6	92	66	73	SW 3	W 2	WNW 3	2	3	4	10,9	
27	65,5	65,8	66,4	16,0	16,0	15,0	10,6	16,8	63	64	64	NE 4	NE 4	NNE 5	4	4	4	16,4	
28	67,9	67,8	67,9	14,8	15,4	14,8	11,0	17,0	58	51	60	ENE 4	NE 3	NE 3	4	4	4	2,2	
29	68,4	68,6	69,8	10,6	16,6	11,6	9,2	17,6	77	60	80	SE 2	S 1	ESE 1	3	3	2	.	
30	69,3	67,9	67,6	10,4	16,8	11,8	8,2	17,8	91	61	86	SE 2	SSW 2	S 1	1	1	2	.	
Moy.	64,54	64,18	64,54	15,41	19,53	16,65	13,48	21,75	82,3	67,1	74,5	2,3	2,3	2,4	3,2	2,8	2,5	58,4	

Décembre 1892.

BIZERTE.

Longitude 7°30′ E. — Latitude 37°17′. — Altitude 6m.

DATES.	PRESSION (700+).			TEMPÉRATURE.					HUMIDITÉ relative.			VENT. Direction et force.			NÉBULOSITÉ.			PLUIE.	REMARQUES.
	7h	13h	19h	7h	13h	19h	Min.	Max.	7h	13h	19h	7h	13h	19h	7h	13h	19h		
1	67,6	67,8	68,9	10,6	17,4	15,6	9,0	18,6	91	57	44	SW 4	NNW 5	NW 6	3	3	2	0,5	
2	69,4	68,9	68,0	13,0	17,8	11,8	10,4	18,8	82	51	86	WSW 4	W 3	W 1	3	3	0	1,0	
3	66,3	65,0	64,1	8,8	17,6	13,0	6,8	18,8	81	52	75	SW 3	SW 2	SW 1	2	2	3	.	
4	63,0	61,7	61,0	13,0	13,6	13,6	8,4	17,8	85	89	82	WSW 4	WSW 5	WSW 2	4	5	4	12,4	Orage le soir.
5	60,0	58,8	58,5	15,6	12,6	15,4	7,0	17,4	64	82	70	W 5	WNW 6	W 5	4	5	4	18,4	
6	56,5	59,0	62,9	15,2	13,0	12,6	8,2	17,2	76	62	44	W 5	NW 6	NW 7	4	4	4	8,7	
7	65,2	64,1	63,6	9,6	15,4	11,6	8,6	15,4	92	60	79	SW 1	S 7	S 2	3	2	1	.	
8	60,2	59,2	61,4	10,8	17,0	13,6	9,0	18,0	81	59	78	SW 2	W 3	NW 1	3	3	2	.	
9	61,4	59,1	58,0	12,6	14,6	13,6	10,4	15,0	85	83	92	ENE 1	E 4	SSE 2	4	4	3	4,8	
10	57,9	57,1	57,0	12,2	16,6	14,4	10,8	17,8	100	73	92	SW 1	SE 1	SE 2	4	3	2	9,9	
11	62,4	63,4	64,5	12,8	13,6	12,2	10,0	16,0	57	46	65	NW 4	W 4	SW 3	3	2	2	0,9	
12	65,9	65,7	67,2	7,8	16,0	10,2	6,4	16,4	86	59	84	SW 2	SW 1	SW 2	2	1	2	.	
13	65,2	63,3	63,2	8,8	16,0	11,8	7,0	16,2	87	75	76	SW 3	SW 2	SW 2	1	1	2	.	
14	60,6	59,2	60,6	10,4	13,0	12,6	9,0	16,2	91	87	80	SW 2	W 1	NW 1	3	5	4	0,7	
15	64,1	65,1	67,0	13,0	13,8	11,2	8,6	15,4	85	87	83	SW 3	SW 2	SW 2	3	5	4	15,2	
16	69,2	68,2	69,5	11,0	15,0	12,8	9,2	18,0	92	96	96	SW 3	W 3	NW 2	3	2	2	10,0	
17	68,9	70,1	70,8	11,0	16,4	14,0	9,0	18,0	95	64	96	S 1	E 4	SE 2	2	4	2	.	
18	71,7	70,1	72,0	15,4	17,4	12,6	10,2	18,2	77	57	89	ESE 4	SE 4	ESE 3	1	1	2	.	
19	69,1	67,0	66,5	14,4	16,8	15,0	10,8	17,4	81	77	89	E 3	E 5	SE 4	2	4	3	.	
20	64,1	63,0	60,9	14,0	16,8	15,0	12,8	19,4	87	81	87	SE 1	SE 2	SSE 2	3	3	5	1,2	
21	57,6	57,1	58,1	12,0	14,8	10,6	10,6	15,8	94	78	91	S 1	S 1	SW 2	5	1	2	10,7	
22	58,6	59,0	60,8	13,4	15,6	14,0	9,2	16,8	80	68	76	NW 3	NW 4	NW 3	4	3	3	19,1	
23	59,8	59,1	58,9	14,0	15,8	12,8	11,0	18,0	82	75	87	WNW 2	WNW 4	SW 3	3	3	4	2,7	
24	57,3	54,6	56,9	13,2	13,8	12,6	12,0	17,4	89	80	89	SW 3	SW 3	WSW 4	4	4	5	3,6	
25	54,6	51,0	52,9	12,6	11,6	12,4	9,2	16,8	70	79	72	WSW 2	SW 3	SW 4	3	4	3	.	
26	53,7	53,2	56,0	9,6	16,0	11,0	8,2	16,8	87	64	82	SW 1	SSW 2	SW 1	2	1	3	15,0	
27	56,4	56,2	56,5	8,8	16,6	11,2	7,4	17,2	87	64	85	SW 1	WSW 2	WSW 3	2	2	3	.	
28	57,9	58,2	60,7	9,8	10,8	12,8	8,0	15,2	82	77	80	SW 2	SW 2	WSW 1	4	3	2	0,5	
29	59,8	57,2	55,5	9,2	14,6	11,6	7,0	16,4	92	89	80	SSW 2	SE 1	SE 3	3	1	4	.	
30	51,3	49,9	47,0	11,8	15,8	11,8	8,6	17,2	81	66	86	S 1	SW 4	WSW 2	3	4	5	.	
31	44,9	43,9	45,9	8,9	9,0	13,6	6,4	14,0	92	87	60	W 3	W 2	W 5	4	5	4	32,4	
Moy.	61,29	60,49	61,10	11,70	14,99	12,81	9,01	13,79	84,2	71,7	79,8	2,5	3,2	2,7	3,0	3,0	2,9	167,7	

Janvier 1892.

SAÏDA.

Longitude 2°10′ W. — Latitude 34°51′. — Altitude 867m.

DATES.	PRESSION (600+). 7h	13h	19h	TEMPÉRATURE. 7h	13h	19h	Min.	Max.	HUMIDITÉ relative. 7h	13h	19h	VENT. Direction et force. 7h	13h	19h	NÉBULOSITÉ. 7h	13h	19h	PLUIE.	REMARQUES.
1	91,3	91,4	90,9	6,2	15,2	10,6	4,0	18,0	71	60	58	W 3	S 2	S 2	3	2	1	.	
2	90,1	90,7	91,3	6,2	15,6	10,2	3,0	16,0	71	59	65	S 3	S 2	SE 1	2	1	1	.	
3	90,7	90,5	90,7	7,8	10,8	8,8	5,0	11,0	57	68	78	N 1	N 1	N 2	6	5	5	.	
4	90,2	89,6	89,9	5,6	15,4	10,2	4,0	16,0	79	62	70	S 3	S 2	S 2	3	2	2	.	
5	86,9	83,8	84,4	5,6	12,0	9,6	5,0	13,0	82	86	89	SE 3	SE 1	N 1	5	9	9	.	Brouillard.
6	88,2	88,8	89,3	6,4	13,2	9,4	5,0	14,0	83	66	66	N 2	N 2	N 2	9	2	2	3,2	
7	88,9	87,6	86,1	6,2	16,2	10,8	5,0	17,0	74	43	68	N 1	N 1	N 3	4	3	5	.	
8	89,3	88,3	88,9	6,6	12,8	9,8	5,0	15,0	80	77	84	NE 1	N 1	NW 1	2	2	5	11,5	
9	87,7	87,7	87,6	6,2	7,4	5,2	3,0	8,0	91	77	94	W 2	W 3	NW 2	10	10	8	3,4	
10	87,1	86,7	85,9	1,2	11,4	8,6	0,0	12,0	92	61	81	N 4	N 5	N 4	2	2	1	.	
11	84,0	83,2	82,9	5,2	10,2	10,2	5,0	17,0	87	56	67	SW 6	S 2	S 6	2	4	4	.	
12	82,0	81,7	82,2	5,4	18,8	12,2	5,0	20,0	75	51	76	S 7	S 7	S 7	5	5	4	.	
13	.	.	.	5,2	10,8	8,8	5,0	12,0	87	72	60	S 4	W 3	W 5	8	5	4	21,2	
14	80,6	81,5	82,4	5,4	7,6	5,6	4,0	8,0	91	94	97	W 4	N 4	N 5	10	10	8	.	
15	84,9	85,4	85,5	2,2	4,8	4,2	0,0	5,0	96	97	97	NNW 3	NNW 2	WNW 2	10	9	8	18,8	Neige dans la journée.
16	85,2	85,9	81,0	2,8	9,6	6,6	.	10,0	86	84	80	SSE 7	SSE 6	SSE 6	2	4	4	.	
17	81,1	81,3	81,6	4,4	12,2	9,8	4,0	13,0	62	56	59	S 8	S 7	S 6	2	2	2	.	
18	81,0	81,7	81,0	4,8	9,6	5,4	.	10,0	81	82	87	W 2	W 2	W 2	10	6	5	.	Gelée blanche.
19	.	.	.	2,2	7,6	5,2	.	8,0	96	67	81	S 1	SW 1	W 1	10	10	6	8,8	Neige la nuit.
20	.	.	84,1	4,4	12,4	8,8	3,0	13,0	62	74	71	NW 1	W 1	SW 1	4	4	2	.	
21	84,4	83,7	84,6	6,2	8,8	5,2	6,0	9,0	91	81	84	S 1	S 2	S 3	10	9	6	2,2	
22	88,0	87,7	87,9	5,8	12,2	8,8	4,0	13,0	73	74	66	E 4	E 2	E 1	2	2	2	.	
23	88,2	88,4	87,9	5,4	13,6	9,2	4,0	14,0	85	62	76	W 1	SW 1	SW 1	4	1	1	.	
24	87,6	86,6	87,2	5,2	9,6	6,8	3,0	10,0	78	87	80	E 2	E 2	E 2	2	9	6	2,5	
25	87,6	87,7	89,3	4,8	7,4	5,2	3,0	8,0	90	94	94	N 3	N 2	N 2	10	10	10	15,8	
26	91,3	90,8	91,3	4,6	6,6	5,0	3,0	7,0	90	91	87	N 2	N 2	N 1	10	8	7	12,6	
27	91,6	91,6	92,7	3,8	9,2	4,8	3,0	10,0	90	79	81	N 1	NW 1	NW 1	5	2	2	.	Brouillard.
28	94,3	94,6	94,7	2,2	11,2	7,4	1,0	12,0	85	63	74	NW 1	NW 2	NW 2	2	1	1	.	
29	95,0	95,7	96,8	2,2	11,8	7,8	1,0	12,0	85	78	67	N 2	N 1	N 1	1	3	4	.	
30	99,0	98,8	97,3	2,4	13,4	8,2	.	14,0	79	66	73	E 1	E 1	E 1	2	1	1	.	Gelée blanche.
31	97,2	95,1	93,6	3,8	13,8	8,8	2,0	15,0	73	60	68	SW 2	SW 3	W 1	2	3	1	.	Gelée blanche.
Moy.	87,89	87,64	87,55	4,72	11,33	7,97	3,19	12,26	81,4	71,8	76,7	2,8	2,4	2,5	5,1	4,7	4,1	100,0	

Février 1892.

SAÏDA.

Longitude 2°10′ W. — Latitude 34°51′. — Altitude 867m.

DATES.	PRESSION (600 +). 7h	13h	19h	TEMPÉRATURE. 7h	13h	19h	Min.	Max.	HUMIDITÉ relative. 7h	13h	19h	VENT. Direction et force. 7h	13h	19h	NÉBULOSITÉ. 7h	13h	19h	PLUIE.	REMARQUES.
1	90,3	90,1	90,6	3,8	15,4	10,2	2,0	16,0	60	49	67	S 1	S 1	S 1	2	2	2	.	
2	.	89,1	88,7	6,8	10,8	6,6	5,0	12,0	66	81	77	N 2	NW 2	W 4	5	5	7	.	
3	89,0	88,7	88,7	5,4	10,6	6,8	4,0	11,0	75	61	82	W 3	W 4	W 3	10	8	7	5,6	Gelée blanche.
4	89,3	89,5	90,4	8,0	12,8	7,8	6,0	13,0	78	61	69	NW 6	NW 3	W 3	6	5	4	.	Gelée blanche.
5	93,6	93,3	93,2	3,4	16,0	8,8	2,0	17,0	87	57	68	W 2	SW 1	SW 1	1	1	1	.	
6	93,3	92,5	92,7	2,2	13,6	8,8	1,0	14,0	82	64	66	W 2	W 1	W 1	1	1	1	.	
7	92,8	92,5	92,6	5,8	14,2	8,6	5,0	15,0	88	61	70	W 1	W 2	SW 2	2	2	2	.	Gelée blanche.
8	93,3	93,5	92,9	2,2	14,4	8,8	1,0	15,0	82	61	68	W 1	W 1	W 1	1	2	1	.	
9	87,8	86,7	86,8	2,8	13,6	5,2	1,0	14,0	75	62	78	W 1	W 2	S 4	2	4	5	.	
10	87,5	86,7	86,9	1,2	11,6	5,8	- 1,0	12,0	82	64	76	N 2	N 2	N 2	4	10	10	3,0	
11	89,0	89,3	89,7	1,2	5,6	3,2	0,0	6,0	85	88	93	N 1	N 1	N 1	5	10	10	4,9	Neige.
12	91,2	92,1	92,3	1,2	6,4	3,6	1,0	8,0	85	83	87	N 1	N 1	N 1	6	5	5	3,8	
13	.	92,8	93,1	1,2	12,6	6,8	- 1,0	13,0	89	72	71	S 1	S 2	S 2	2	3	2	.	
14	91,2	90,7	91,1	1,8	14,4	8,8	- 1,0	15,0	78	51	66	S 1	S 2	S 2	2	1	1	.	
15	86,4	84,6	84,3	5,2	16,8	9,2	1,0	18,0	78	48	76	S 4	S 4	S 4	2	2	4	.	
16	84,1	83,6	83,8	6,4	16,0	8,8	4,0	16,0	62	66	66	S 2	S 2	S 2	2	5	8	0,0	
17	84,1	83,6	83,8	4,6	15,8	8,6	2,0	16,0	71	66	73	S 1	S 1	S 1	2	5	8	1,8	
18	84,1	83,5	84,0	5,2	16,6	9,2	4,0	17,0	81	53	68	S 4	SE 4	SE 2	2	2	2	0,0	
19	79,3	80,7	81,2	7,6	18,6	10,4	5,0	19,0	67	54	70	N 3	N 3	N 3	1	1	4	.	
20	84,0	81,7	81,6	5,2	18,8	10,8	5,0	19,0	78	57	63	W 2	W 2	SW 2	1	1	1	.	
21	81,6	81,6	82,2	13,4	16,6	10,2	10,0	18,0	54	77	67	S 7	S 6	S 2	4	10	8	3,4	Poussière de sable.
22	85,1	84,5	84,1	6,6	16,4	11,2	6,0	17,0	68	77	61	S 2	S 4	W 4	2	4	6	.	
23	83,9	84,1	83,1	8,2	10,6	7,8	8,0	11,0	73	91	69	SW 2	W 2	W 2	5	10	8	3,6	
24	86,6	85,6	85,9	7,2	16,2	8,8	6,0	17,0	66	59	84	E 1	E 6	W 4	5	5	2	.	
25	85,2	84,5	84,7	10,2	18,8	10,6	8,0	20,0	67	57	83	W 6	W 5	SW 6	2	2	5	.	
26	85,2	84,7	84,6	10,0	19,6	10,8	9,0	20,0	67	60	58	SW 4	S 4	SW 6	2	3	5	.	
27	84,8	85,2	84,5	10,6	15,4	10,2	10,0	16,0	72	62	84	N 1	W 2	W 2	6	2	5	6,5	Orage la nuit.
28	89,2	86,5	86,6	6,6	14,2	8,8	5,0	15,0	68	61	58	W 1	S 1	S 1	4	5	4	3,8	Orage et grêle.
29	86,9	87,0	86,7	5,8	15,6	9,4	5,0	16,0	82	70	71	SW 1	W 1	SW 1	2	2	9	1,4	
Moy.	87,61	87,20	87,27	5,51	14,41	8,43	3,89	15,03	74,7	64,6	72,0	2,3	2,5	2,4	3,1	4,1	4,7	37,8	

Mars 1892.

SAÏDA.

Longitude 2° 10′ W. — Latitude 34° 51′. — Altitude 867^{m}.

DATES.	PRESSION (700 +).			TEMPÉRATURE.					HUMIDITÉ relative.			VENT. Direction et vitesse (¹).			NÉBULOSITÉ.			PLUIE.	REMARQUES.
	7^{h}	13^{h}	19^{h}	7^{h}	13^{h}	19^{h}	Min.	Max.	7^{h}	13^{h}	19^{h}	7^{h}	13^{h}	19^{h}	7^{h}	13^{h}	19^{h}		
1	85,9	86,2	86,3	5,6	11,4	6,8	4,0	12,0	82	86	82	W 1	W 4	W 2	2	2	5	0,0	
2	87,0	86,7	83,8	3,8	16,6	8,8	2,0	17,0	73	56	55	SW 2	SW 6	SW 3	1	2	4	.	
3	82,5	83,8	84,1	7,2	17,0	10,2	5,0	18,0	69	72	72	S 3	S 2	S 2	2	2	2	2,8	
4	86,9	87,1	87,5	7,8	17,4	11,6	7,0	18,0	81	70	59	NW 1	N 1	N 1	4	2	3	.	
5	88,5	88,4	88,7	8,6	22,2	12,8	8,0	24,0	58	54	75	S 3	S 2	S 4	1	2	4	.	Rosée.
6	82,2	81,3	81,5	15,2	23,6	14,4	10,0	25,0	68	51	65	ESE 5	S 6	W 4	6	10	8	.	Siroco, grêle, tonnerre
7	81,9	81,5	82,0	7,8	16,6	10,4	4,0	18,0	81	55	70	S 2	S 2	S 4	2	4	10	2,8	
8	81,4	81,5	82,0	5,6	16,2	11,2	4,0	17,0	82	47	66	S 3	S 2	S 2	1	8	4	3,2	
9	83,6	83,9	83,9	5,8	18,2	12,4	4,0	19,0	82	60	74	S 3	S 1	S 1	1	1	2	.	
10	83,5	83,7	84,0	7,2	18,0	10,2	7,0	18,0	80	73	65	N 2	W 3	W 3	10	10	8	4,8	
11	.	.	.	6,8	15,2	8,8	4,0	16,0	80	70	60	W 1	W 2	W 2	2	2	2	.	
12	87,8	85,7	84,1	5,6	15,6	8,4	5,0	16,0	85	66	78	W 2	W 2	NW 2	4	4	9	0,0	
13	85,6	85,0	84,9	9,2	20,4	12,6	6,0	21,0	71	57	72	W 3	NW 3	E 6	2	4	4	.	
14	85,2	84,6	85,9	9,4	15,2	9,4	8,0	16,0	69	78	79	ESE 2	E 2	NW 3	6	5	5	.	
15	88,8	88,9	90,2	8,2	18,8	10,4	7,0	20,0	89	57	56	NE 1	NW 1	NE 1	4	2	1	.	
16	92,4	92,3	92,7	8,0	19,4	10,2	6,0	20,0	69	61	67	E 2	E 2	S 2	2	2	1	.	
17	93,0	92,5	91,6	9,0	22,2	12,4	6,0	23,0	76	64	70	S 3	S 2	S 2	3	2	1	.	
18	91,0	90,3	90,0	9,2	21,8	10,0	7,0	22,0	76	71	76	S 3	S 3	S 3	4	6	5	.	
19	88,7	88,3	88,5	9,6	18,8	8,6	6,0	20,0	64	75	81	W 2	W 2	W 2	4	4	2	.	Rosée.
20	88,7	89,2	91,0	9,6	18,6	8,8	7,0	20,0	76	71	76	SW 3	SW 2	W 2	2	2	2	.	
21	94,0	93,3	93,5	8,4	18,2	9,2	7,0	19,0	81	71	76	N 2	NE 2	NE 1	4	0	1	.	
22	93,6	93,2	91,4	8,6	22,8	10,2	5,0	24,0	76	64	74	E 3	NE 1	NE 1	1	0	1		
23	91,8	92,2	88,5	11,2	27,2	12,8	8,0	28,0	73	64	75	S 4	ESE 3	E 6	3	2	10	.	
24	89,0	85,7	85,9	11,8	21,6	12,6	11,0	23,0	81	56	82	NW 2	S 2	S 4	4	3	10	1,8	Orage.
25	85,7	83,1	83,4	15,2	26,2	12,8	11,0	28,0	41	22	68	SSE 6	S 6	S 2	5	8	5	3,8	Orage, siroco.
26	84,5	84,2	84,5	10,4	16,8	10,2	10,0	19,0	85	55	84	E 1	ENE 1	ENE 1	7	4	4	.	
27	85,0	85,2	85,4	8,0	20,6	12,2	6,0	22,0	75	47	74	N 2	N 2	N 2	4	3	2	.	
28	83,3	83,5	83,5	10,2	14,4	6,4	7,0	16,0	82	85	91	NW 1	NW 6	NW 4	8	10	10	2,2	
29	84,7	83,8	83,8	7,8	8,4	5,2	7,0	9,0	78	94	81	NW 4	N 4	N 4	9	6	4	13,0	
30	84,9	84,7	85,0	3,6	10,6	4,6	2,0	12,0	70	74	78	N 1	N 1	N 1	5	4	2	0,0	
31	85,3	85,7	86,3	4,6	8,6	4,6	3,0	9,0	81	84	87	N 3	N 2	N 1	9	10	10	0,0	
Moy.	86,94	86,57	86,54	8,35	18,02	9,97	6,26	19,00	75,3	64,8	73,2	2,5	2,6	2,5	3,9	4,1	4,5	34,4	

Avril 1892.

SAÏDA.

Longitude 2° 10′ W. — Latitude 34° 51′. — Altitude 867^{m}.

DATES.	PRESSION (600 +).			TEMPÉRATURE.					HUMIDITÉ relative.			VENT. Direction et force.			NÉBULOSITÉ.			PLUIE.	REMARQUES.
	7^{h}	13^{h}	19^{h}	7^{h}	13^{h}	19^{h}	Min.	Max.	7^{h}	13^{h}	19^{h}	7^{h}	13^{h}	19^{h}	7^{h}	13^{h}	19^{h}		
1	87,2	86,7	86,8	1,2	12,8	4,8	0,0	14,0	68	70	87	NNE 2	NNE 2	NNE 2	5	8	10	0,0	Rosée, brouillard.
2	86,9	86,7	86,2	5,2	12,2	6,8	3,0	14,0	81	89	88	N 1	N 1	N 2	4	4	10	6,0	Rosée.
3	85,8	85,5	85,8	7,2	10,2	6,8	6,0	11,0	83	85	91	N 2	N 2	N 2	10	9	9	11,2	
4	89,4	88,2	89,2	8,6	10,6	6,2	6,0	11,0	92	93	91	N 3	N 1	N 3	10	10	10	10,8	
5	88,9	86,9	85,7	8,4	14,0	6,8	7,0	15,0	76	55	74	NNW 3	NNW 3	NNW 3	10	6	6	2,0	
6	85,9	86,1	86,3	9,2	14,4	8,2	7,0	16,0	84	70	73	WNW 2	WNW 2	WNW 2	5	8	4	1,2	
7	84,8	84,7	84,7	9,0	14,8	6,8	7,0	17,0	78	62	82	NNW 4	NW 2	W 2	3	2	2	.	
8	83,6	83,8	84,1	10,2	25,0	15,2	6,0	26,0	82	51	51	S 3	S 4	S 4	1	1	2	.	Siroco.
9	80,7	80,8	80,9	10,8	16,2	6,6	9,0	17,0	81	65	68	WNW 2	N 1	N 2	8	4	4	.	
10	82,9	82,4	83,4	8,4	15,6	7,8	7,0	17,0	84	83	81	WNW 2	NNW 2	NNW 3	3	10	8	2,8	
11	86,7	85,9	85,6	8,8	15,8	7,6	6,0	18,0	71	81	89	S 4	S 2	S 2	5	10	9	6,8	
12	85,8	85,4	86,1	8,8	17,6	7,4	7,0	18,0	66	78	83	S 1	S 1	S 1	10	10	2	18,4	
13	83,1	83,2	83,6	8,2	15,8	6,4	8,0	17,0	70	64	79	W 2	W 2	W 2	8	6	5	3,6	
14	83,8	83,8	83,9	8,6	18,4	6,8	5,0	19,0	76	63	63	SW 2	W 2	W 2	1	6	10	0,0	
15	81,7	81,3	80,6	12,2	21,2	8,8	8,0	22,0	56	59	58	S 6	S 2	N 3	2	4	10	0,0	
16	81,2	83,5	85,1	8,8	14,2	7,6	7,0	15,0	71	98	67	WSW 2	W 2	W 2	10	10	10	7,0	
17	87,0	87,7	88,1	8,2	14,0	6,8	6,0	14,0	75	69	86	NW 1	NW 2	NW 4	4	10	4	0,0	
18	88,7	90,2	90,1	7,2	18,8	9,8	3,0	20,0	74	52	66	S 2	S 1	S 1	2	1	1	.	
19	91,2	91,6	91,5	8,4	15,2	5,6	7,0	16,0	87	70	88	N 3	N 2	N 2	6	2	1	.	
20	92,8	87,6	90,6	5,8	15,6	5,2	4,0	17,0	76	55	72	N 1	N 2	N 2	4	2	2	.	Rosée.
21	90,8	90,4	90,5	8,4	16,2	6,0	6,0	17,0	70	58	82	E 5	ESE 2	ESE 2	2	6	8	.	
22	91,1	90,8	91,1	9,8	18,8	8,6	8,0	20,0	69	51	68	E 1	E 1	E 2	8	1	1	.	
23	91,0	91,1	91,0	10,2	20,2	9,8	6,0	21,0	65	64	64	E 1	E 2	E 4	1	1	1	.	
24	91,8	90,5	91,0	12,8	20,4	10,2	8,0	21,0	66	57	74	SSE 2	SSE 2	SSE 2	1	2	2	.	
25	91,3	90,3	90,7	9,2	18,8	9,8	6,0	19,0	79	57	71	N 1	NW 1	WNW 1	4	2	2	.	
26	88,7	88,3	89,0	10,6	22,2	10,4	8,0	23,0	74	52	60	NW 2	NW 1	NW 3	1	2	2	.	
27	83,8	84,0	85,2	13,2	15,8	8,8	10,0	17,0	66	77	89	S 2	S 2	S 2	10	10	9	2,8	
28	85,7	85,4	85,8	9,8	13,2	7,4	9,0	14,0	89	94	89	NW 4	NW 2	N 2	9	10	8	7,2	
29	89,5	90,4	90,4	8,8	16,6	8,6	4,0	17,0	81	56	70	N 1	N 2	N 2	5	4	4	.	
30	88,0	85,2	85,3	11,6	22,2	8,8	6,0	22,2	59	48	78	SW 4	NW 2	NW 3	1	1	1	.	
Moy.	86,99	86,61	86,94	8,92	16,56	7,88	6,33	17,54	75,0	67,5	75,9	2,4	1,8	2,3	5,1	5,4	5,2	79,8	

Mai 1892.

SAÏDA.

Longitude 2° 10′ W. — Latitude 34° 51′. — Altitude 867m.

DATES.	PRESSION (600 +). 7h	13h	19h	TEMPÉRATURE. 7h	13h	19h	Min.	Max.	HUMIDITÉ relative. 7h	13h	19h	VENT. Direction et force. 7h	13h	19h	NEBULOSITÉ. 7h	13h	19h	PLUIE.	REMARQUES.
1	85,5	83,6	83,5	11,6	14,2	7,8	7,0	15,0	74	61	81	NNW 2	N 3	N 4	4	2	10	0,0	
2	81,0	84,1	84,4	10,2	14,4	7,4	5,0	15,0	84	74	83	N 2	N 2	N 2	8	10	4	1,2	
3	85,8	86,0	86,0	11,6	22,2	8,8	7,0	24,0	71	52	78	S 3	SW 3	SW 3	2	2	2	0,0	
4	86,9	87,1	87,5	12,0	20,2	8,6	9,0	21,0	82	64	78	E 1	NE 1	NE 1	3	5	5	1,2	
5	88,3	85,5	88,1	11,6	18,0	7,4	7,0	19,0	79	63	74	N 1	NW 1	WNW 1	8	6	6	1,4	
6	89,6	89,4	89,4	10,4	16,8	7,8	8,0	18,0	80	57	83	W 2	W 2	W 4	4	5	5	.	
7	89,5	89,6	90,1	10,4	18,2	8,6	7,0	19,0	80	58	76	WNW 1	W 2	W 2	9	5	4	.	Brouillard.
8	89,3	89,2	89,7	12,6	22,8	10,2	8,0	24,0	72	48	76	S 2	SW 2	SW 3	2	1	2	.	
9	89,4	88,7	88,5	12,6	21,2	10,6	9,0	22,0	70	67	65	E 2	E 2	E 4	4	4	5	.	
10	88,7	88,3	88,0	12,4	16,6	9,4	9,0	18,0	74	85	92	N 1	N 2	N 2	2	10	10	5,6	
11	87,5	88,3	87,4	10,8	15,2	7,4	7,0	16,0	89	96	94	N 1	N 1	N 1	8	10	10	3,2	
12	88,8	88,8	89,0	9,2	15,2	6,6	7,0	16,0	84	98	94	W 1	N 4	N 4	10	10	10	5,4	
13	89,7	88,9	87,8	9,8	15,4	6,2	8,0	16,0	89	96	91	N 2	N 2	N 2	6	10	10	1,8	
14	89,3	88,4	87,8	9,6	17,4	8,2	8,0	18,0	84	82	89	N 1	N 2	N 2	8	6	6	.	
15	89,6	89,8	90,7	10,4	17,8	8,6	6,0	19,0	91	65	78	N 3	N 3	N 3	8	8	4	.	Brouillard.
16	91,4	89,8	90,0	11,8	22,6	10,2	11,0	23,0	74	50	65	N 2	N 2	N 2	1	1	1	.	
17	88,8	88,9	90,9	17,2	25,6	12,8	10,0	26,0	70	47	70	S 5	S 4	N 2	1	1	2	.	Siroco.
18	92,1	91,7	92,7	17,4	26,6	14,8	11,0	27,0	67	38	96	N 2	W 4	N 2	1	1	2	.	
19	94,4	94,3	94,5	18,2	26,6	14,6	12,0	28,0	65	47	53	E 3	E 3	NW 4	1	2	3	.	
20	94,7	92,7	92,4	19,2	28,8	15,8	16,0	30,0	64	45	52	S 1	S 3	S 3	1	2	2	.	
21	91,3	89,3	90,2	21,8	30,8	16,6	11,0	31,0	50	41	62	S 4	W 4	SW 4	1	1	1	.	Siroco.
22	90,3	87,9	88,0	19,6	28,8	16,8	13,0	30,0	56	49	92	NW 1	NW 2	W 2	4	8	10	3,8	
23	92,1	91,6	91,8	15,2	22,2	10,8	11,0	24,0	83	56	77	S 1	S 1	S 1	4	2	2	.	Siroco.
24	91,1	88,8	89,3	16,6	30,2	14,2	16,0	.	77	61	61	N 2	N 2	N 4	1	1	1	.	Siroco.
25	88,1	84,5	85,2	21,6	32,2	19,6	.	34,0	41	36	52	S 4	S 4	S 4	2	6	2	.	Siroco.
26	84,6	83,8	84,1	23,2	32,0	18,2	13,0	33,0	28	22	55	S 5	SSW 5	S 5	4	4	4	.	Siroco.
27	89,1	85,0	88,0	12,8	23,6	12,8	7,0	25,0	75	64	75	NW 2	SE 3	NW 2	8	6	2	2,2	
28	92,2	92,0	92,9	14,8	20,8	12,2	6,0	21,0	68	60	67	N 3	N 3	NE 4	2	4	4	.	
29	94,9	93,5	93,9	14,8	25,0	15,4	.	26,0	60	48	60	NNE 1	W 2	W 3	1	1	1	.	
30	92,9	90,4	91,3	20,0	31,4	15,6	.	32,0	51	31	60	SE 1	SE 3	SE 3	2	2	1	.	
31	91,7	92,1	90,5	19,6	27,2	18,8	13,0	28,0	53	58	62	E 1	N 1	N 1	3	5	2	.	
Moy.	89,60	88,77	89,15	14,48	22,58	11,70	9,74	23,52	70,5	58,7	73,9	2,0	2,5	2,7	4,0	4,5	4,3	25,8	

Juin 1892.

SAÏDA.

Longitude 2° 10′ W. — Latitude 34° 51′. — Altitude 867m.

DATES.	PRESSION (600 +). 7h	13h	19h	TEMPÉRATURE. 7h	13h	19h	Min.	Max.	HUMIDITÉ relative. 7h	13h	19h	VENT. Direction et force. 7h	13h	19h	NÉBULOSITÉ. 7h	13h	19h	PLUIE.	REMARQUES.
1	92,4	91,3	92,3	18,8	28,2	20,4	16,0	29,0	59	56	59	N 1	N 1	N 1	2	2	2	0,0	
2	91,7	90,4	91,6	21,6	33,8	22,6	18,0	36,0	60	25	36	N 1	SW 1	SW 1	1	1	2	.	
3	91,8	91,1	90,4	24,8	34,8	25,2	21,0	35,0	45	39	50	S 4	W 3	SE 4	3	3	5	.	Siroco.
4	92,3	92,2	92,6	25,4	35,6	26,2	18,0	37,0	50	34	43	E 2	W 2	W 4	1	1	3	.	Siroco.
5	92,9	91,0	92,0	24,8	36,6	24,2	17,0	38,0	42	32	48	S 1	N 2	N 2	1	8	4	.	
6	92,0	89,5	89,9	22,6	36,2	23,8	18,0	37,0	57	36	54	NW 1	N 2	N 2	2	2	1	.	
7	89,4	87,2	88,3	21,8	34,4	22,2	15,0	.	66	48	62	S 2	N 3	N 2	4	4	5	.	
8	88,6	88,3	89,3	19,2	27,2	18,2	12,0	28,0	61	58	63	N 2	N 4	N 3	1	1	1	.	
9	89,9	89,4	89,8	19,8	28,6	18,6	14,0	29,0	54	47	59	N 2	N 2	N 2	1	1	1	.	
10	89,8	88,1	88,9	20,6	31,2	20,2	19,0	32,0	53	34	58	N 1	N 3	N 3	1	2	2	.	
11	88,6	87,7	87,6	19,8	30,6	20,8	.	31,0	67	40	51	S 2	E 2	E 2	6	5	5	0,0	
12	85,8	83,8	83,3	23,6	34,8	24,6	16,0	35,0	35	29	46	S 3	S 3	S 2	3	2	2	.	Siroco, poussière de sable.
13	88,1	88,3	88,5	18,8	26,6	17,8	13,0	28,0	68	57	68	N 1	N 1	N 2	8	2	2	.	Siroco, poussière de sable.
14	90,3	88,2	88,6	17,6	26,6	15,4	11,0	28,0	68	50	64	N 1	N 1	N 2	1	2	2	.	
15	90,5	90,3	90,3	16,8	22,8	16,6	11,0	25,0	57	55	56	N 1	WNW 3	W 3	1	2	1	.	
16	91,9	90,4	90,9	17,2	26,6	17,4	14,0	28,0	68	55	57	WNW 1	W 1	W 2	1	1	1	.	
17	93,0	92,0	92,1	17,6	27,4	18,0	13,0	18,0	67	53	57	N 1	N 2	N 2	3	1	1	.	
18	92,0	90,7	90,6	17,4	28,4	17,8	11,0	.	72	56	67	N 1	N 3	N 2	3	1	1	.	
19	91,3	89,7	89,8	16,6	26,6	15,4	14,0	28,0	66	49	62	NW 1	NW 2	NW 2	2	2	1	.	
20	90,8	90,3	90,6	17,2	28,6	17,2	14,0	30,0	64	44	64	N 1	N 2	N 2	9	1	1	.	
21	90,8	89,3	89,4	20,2	36,2	20,4	16,0	38,0	51	35	50	N 1	W 1	SW 1	1	5	4	.	Siroco, poussière de sable.
22	91,2	90,7	91,0	20,4	31,6	18,8	14,0	35,0	54	41	59	E 1	NW 2	NW 1	1	1	1	.	
23	92,7	91,5	92,1	19,8	29,2	20,4	14,0	31,0	57	50	57	W 1	N 2	N 2	2	1	1	.	
24	92,0	91,3	91,9	18,4	31,2	22,8	14,0	33,0	67	33	59	N 2	N 2	N 4	1	1	1	.	
25	92,9	92,2	93,0	20,2	32,0	22,6	14,0	33,0	57	30	59	N 1	N 2	N 3	1	1	1	.	
26	93,4	92,7	93,0	20,8	33,4	22,8	17,0	35,0	51	27	55	N 2	N 2	N 2	1	1	1	.	Rosée.
27	92,7	93,1	92,4	21,4	33,0	22,2	15,0	34,0	56	37	62	N 1	N 1	N 1	1	1	1	.	
28	93,3	92,7	93,5	18,8	31,8	23,4	14,0	33,0	66	42	58	N 2	N 4	N 1	1	1	1	.	
29	94,4	93,4	94,0	20,2	32,8	24,6	17,0	34,0	54	34	59	N 2	NW 2	NW 2	1	1	1	.	
30	94,3	92,7	93,0	22,4	34,6	22,8	17,0	35,0	56	39	64	NE 1	NE 1	E 1	1	1	1	.	
Moy.	91,36	90,32	90,69	20,15	31,05	20,78	15,20	32,23	58,3	42,2	56,9	1,5	2,1	2,1	2,2	1,9	1,8	0,0	

Juillet 1892.

SAÏDA.

Longitude 2° 10′ W. — Latitude 34° 51′. — Altitude 867m.

DATES.	PRESSION (600 +).			TEMPÉRATURE.					HUMIDITÉ relative.			VENT. Direction et force.			NÉBULOSITÉ.			PLUIE.	REMARQUES.
	7h	13h	19h	7h	13h	19h	Min.	Max.	7h	13h	19h	7h	13h	19h	7h	13h	19h		
1	92,5	91,1	91,4	20,8	36,6	22,8	19,0	.	51	25	50	N 2	N 2	N 2	1	1	1	.	
2	90,4	89,9	89,5	23,6	36,6	24,4	18,0	37,0	50	26	46	S 1	N 2	N 3	1	4	5	.	
3	91,1	91,1	88,4	24,2	34,8	23,6	19,0	36,0	48	37	88	N 1	W 2	W 6	1	4	9	2,6	
4	92,4	90,0	88,8	20,4	32,6	24,4	18,0	34,0	82	35	65	S 1	N 1	NW 4	1	4	5	1,6	Orage.
5	94,0	92,1	92,2	20,2	34,2	25,6	18,0	35,0	74	37	57	SE 2	E 2	SW 3	1	2	2	.	Orage.
6	93,4	92,2	92,5	21,2	32,2	24,4	17,0	34,0	68	37	55	S 1	W 2	W 3	1	1	1	.	Brouillard.
7	92,4	91,7	92,2	22,8	34,8	24,4	19,0	36,0	52	41	71	N 2	N 2	NW 2	1	4	5	.	Brouillard.
8	92,3	91,9	92,1	22,2	35,2	27,8	18,0	36,0	60	36	63	N 2	N 2	N 2	1	1	2	.	
9	93,2	92,4	92,7	23,2	35,8	26,6	19,0	36,0	55	32	66	N 1	N 2	N 2	4	2	1	.	
10	92,9	92,4	92,6	25,6	36,6	26,8	20,0	38,0	63	27	45	N 1	N 2	N 2	1	1	1	.	
11	91,4	89,8	90,2	26,2	36,8	27,4	17,0	38,0	44	28	48	S 3	WNW 4	WNW 4	1	1	1	.	
12	90,2	89,1	89,7	22,2	32,2	26,6	14,0	34,0	52	41	63	N 1	N 1	N 1	1	4	5	.	
13	91,1	90,6	90,7	19,8	31,6	26,2	17,0	33,0	60	50	60	N 2	N 1	N 1	1	1	2	.	
14	91,3	90,9	91,2	21,6	33,8	27,2	18,0	.	53	32	65	N 2	N 2	N 2	1	1	1	.	
15	91,7	90,9	91,2	21,8	35,2	28,2	17,0	37,0	54	36	68	N 1	N 2	N 2	2	2	1	.	Brouillard.
16	90,1	88,9	89,4	25,2	35,0	27,4	16,0	36,0	53	47	70	N 2	N 2	N 2	3	1	1	.	
17	89,3	88,0	88,7	23,8	35,2	27,2	16,0	36,0	56	40	73	N 2	N 2	N 2	1	1	1	.	
18	90,4	89,9	90,9	21,6	32,2	26,6	17,0	34,0	55	44	61	N 1	N 1	N 1	2	1	1	.	
19	92,4	91,9	92,1	22,8	32,0	27,6	15,0	33,0	54	41	71	N 2	N 2	N 2	1	1	1	.	
20	93,4	91,0	91,4	20,2	32,2	26,8	19,0	33,0	54	46	64	N 2	N 1	N 1	1	1	1	.	
21	89,9	89,1	89,2	23,4	29,8	26,6	14,0	31,0	48	43	64	W 4	W 4	W 4	2	2	2	.	Brouillard.
22	90,6	89,1	89,9	19,8	31,0	26,2	16,0	32,0	58	45	59	SW 1	W 2	W 3	1	1	1	.	
23	88,9	87,6	87,0	22,6	38,2	27,8	17,0	39,0	54	43	53	W 1	W 2	N 2	3	2	2	.	Siroco.
24	90,3	90,0	90,2	21,6	32,2	26,8	19,0	34,0	51	49	50	N 1	N 1	N 1	1	1	1	.	
25	90,4	89,0	89,2	21,6	30,8	27,2	16,0	32,0	58	41	51	N 1	N 1	NW 4	4	4	9	0,0	Siroco.
26	89,5	87,6	87,3	20,2	30,2	24,8	16,0	31,0	66	47	59	E 2	E 2	E 4	3	2	9	0,0	
27	88,9	89,0	89,7	18,8	29,6	27,4	16,0	31,0	51	44	67	N 2	NE 2	NE 2	1	1	1	.	
28	91,3	89,9	90,2	20,6	38,8	30,2	18,0	40,0	54	39	61	N 2	S 4	SE 6	1	2	4	.	Siroco.
29	92,1	92,3	92,5	27,8	38,2	28,8	24,0	39,0	35	37	49	SE 6	S 4	SE 4	4	2	4	.	Siroco.
30	92,8	92,8	92,0	27,2	38,0	29,4	23,0	39,0	29	38	49	S 4	S 4	S 4	2	2	2	.	Siroco.
31	92,8	91,9	92,0	26,2	36,6	28,8	22,0	37,0	34	43	48	SE 4	S 4	S 5	1	2	2	.	Siroco.
Moy.	91,40	90,45	90,55	22,55	34,16	26,65	17,81	35,21	54,1	38,9	60,0	1,9	2,2	2,8	1,6	1,9	2,7	4,2	

Août 1892.

SAÏDA.

Longitude 2° 10′ W. — Latitude 34° 51′. — Altitude 867m.

DATES.	PRESSION (600 +).			TEMPÉRATURE.					HUMIDITÉ relative.			VENT. Direction et force.			NÉBULOSITÉ			PLUIE.	REMARQUES.
	7h	13h	19h	7h	13h	19h	Min.	Max.	7h	13h	19h	7h	13h	19h	7h	13h	19h		
1	91,9	89,1	88,9	24,4	36,2	29,8	17,0	37,0	38	35	48	S 4	S 4	N 2	2	4	2	.	Siroco.
2	90,9	89,9	90,1	21,2	32,2	25,4	16,0	34,0	48	51	64	N 2	N 2	N 1	1	1	1	.	
3	89,7	88,0	88,2	20,6	34,8	27,6	16,0	36,0	61	39	61	N 2	N 2	N 2	1	1	1	.	
4	88,5	88,0	88,2	21,8	33,6	25,2	18,0	35,0	48	44	60	N 1	N 1	N 1	3	2	2	.	
5	89,3	87,9	90,6	21,2	34,6	26,8	20,0	38,0	51	32	66	N 2	N 3	N 4	1	5	5	0,0	Orage le soir.
6	91,5	91,8	91,2	20,8	31,2	27,2	20,0	34,0	70	42	69	NNE 1	N 2	NNE 4	8	8	8	0,0	Orage le soir.
7	91,1	90,3	90,0	21,6	36,6	27,8	21,0	38,0	56	40	67	N 1	N 2	NW 4	6	5	4	.	Poussière de sable, orage.
8	90,3	89,7	89,1	27,0	38,2	27,8	21,0	39,0	45	38	62	S 4	W 4	W 6	3	8	9	2,2	Poussière de sable, orage.
9	89,8	88,8	89,1	25,8	34,4	26,6	18,0	35,0	46	30	60	S 2	S 2	SW 2	5	5	4	0,0	Poussière de sable, orage.
10	90,9	89,8	89,7	21,2	30,2	24,8	15,0	32,0	54	51	69	N 2	N 2	N 2	2	1	1	.	Poussière de sable, orage.
11	91,4	90,1	90,1	19,6	34,0	26,6	16,0	35,0	61	36	60	N 2	N 3	N 2	1	1	1	.	
12	91,3	91,1	91,5	19,8	32,2	26,6	14,0	34,0	57	54	60	N 1	N 3	N 2	1	1	1	.	
13	92,6	92,5	92,4	19,4	32,0	22,2	16,0	32,0	56	43	68	N 2	N 3	N 2	1	1	1	.	
14	92,6	91,9	92,1	20,2	31,6	23,8	16,0	33,0	48	42	60	N 2	N 2	N 2	1	1	1	.	
15	92,7	92,4	92,6	19,8	32,2	27,4	16,0	34,0	55	57	64	N 2	N 2	N 2	3	2	2	.	
16	93,6	92,2	93,1	20,8	34,0	28,8	19,0	35,0	50	40	54	N 1	N 1	N 1	1	1	1	.	
17	93,2	92,1	91,3	24,8	34,8	29,2	21,0	36,0	38	29	50	S 4	W 6	SW 4	1	2	6	.	Siroco.
18	90,6	89,0	89,1	24,4	34,8	28,8	18,0	36,0	44	39	53	S 4	S 2	S 2	2	2	2	.	
19	89,4	89,1	89,3	20,8	28,8	26,6	13,0	30,0	51	51	66	W 1	N 3	N 2	3	1	1	.	
20	91,0	90,1	90,2	19,2	30,0	23,2	14,0	31,0	59	48	73	N 2	N 2	N 2	1	1	1	.	
21	90,8	87,7	89,4	18,8	33,6	25,6	16,0	35,0	60	44	59	N 1	S 3	NW 2	1	1	1	.	Siroco.
22	90,8	89,5	89,2	19,8	36,6	28,2	18,0	38,0	52	42	61	W 1	W 2	SW 2	1	1	1	.	
23	89,5	88,2	88,3	24,6	34,8	28,6	18,0	36,0	56	40	59	NW 2	NW 2	W 2	1	5	8	.	
24	88,2	88,6	89,0	23,0	26,0	20,8	13,0	27,0	65	57	67	NW 2	N 2	N 4	4	4	5	.	
25	91,6	91,1	91,1	17,8	26,2	21,4	12,0	27,0	67	53	64	N 2	N 3	N 3	3	2	2	.	
26	90,7	89,7	89,2	17,4	34,8	24,8	17,0	35,0	74	41	79	N 2	N 2	NW 2	2	1	1	.	
27	91,8	91,1	91,3	21,2	30,0	26,8	17,0	31,0	53	27	64	NW 1	N 1	N 2	5	2	2	.	
28	90,1	89,1	88,5	18,8	32,2	25,6	16,0	34,0	64	42	67	N 2	N 2	N 4	3	4	8	1,4	Orage le soir.
29	90,6	89,9	90,1	22,8	38,8	28,6	22,8	40,0	43	35	55	SE 3	S 4	S 4	1	5	5	0,0	Orage le soir, siroco.
30	91,0	90,3	90,0	24,4	38,4	28,8	21,0	40,0	46	37	57	S 5	S 2	S 4	1	7	5	.	Siroco.
31	90,3	92,8	89,7	24,6	37,4	28,2	15,0	38,0	43	30	56	S 4	S 2	S 4	1	5	2	.	Siroco.
Moy.	90,89	90,06	90,08	21,54	33,39	26,44	17,12	34,68	53,5	41,6	62,0	2,2	2,5	2,6	2,3	2,9	3,0	3,6	

Septembre 1892.

SAÏDA.

Longitude 2° 10′ W. — Latitude 34° 51′. — Altitude 867^{m}.

DATES.	PRESSION (600 +).			TEMPÉRATURE.					HUMIDITÉ relative.			VENT. Direction et force.			NÉBULOSITÉ.			PLUIE.	REMARQUES.
	7^{h}	13^{h}	19^{h}	7^{h}	13^{h}	19^{h}	Min.	Max.	7^{h}	13^{h}	19^{h}	7^{h}	13^{h}	19^{h}	7^{h}	13^{h}	19^{h}		
1	91,4	91,1	90,6	18,8	36,6	26,2	14,0	38,0	66	35	69	S 2	S 2	W 3	1	2	4	.	
2	92,3	89,2	89,0	18,0	34,8	28,2	16,0	36,0	71	29	66	S 1	S 4	S 4	2	6	4	.	Siroco.
3	90,7	88,6	89,0	26,6	35,4	28,8	16,0	36,0	47	24	59	S 5	S 2	S 2	2	2	3	.	
4	90,3	89,1	90,1	19,8	30,0	26,2	13,0	31,0	58	48	67	N 1	N 1	N 2	4	2	2	.	
5	91,8	91,5	91,2	17,6	28,2	22,2	10,0	29,0	65	61	76	N 2	N 2	N 2	1	1	1	.	
6	91,3	90,3	90,2	26,6	26,6	22,4	10,0	28,0	29	50	68	N 2	N 3	N 2	1	1	1	.	
7	89,5	90,2	90,4	18,8	30,2	28,0	14,0	31,0	51	51	70	N 2	N 2	N 2	1	1	1	.	
8	90,3	90,3	90,4	22,2	25,8	24,8	11,0	28,0	45	70	64	S 1	NW 3	NW 4	4	8	5	1,2	Orage.
9	89,5	86,9	86,4	18,6	26,0	22,8	13,0	27,0	55	67	64	W 2	S 1	SW 1	4	5	5	0,0	Orage.
10	88,3	89,9	90,4	18,2	24,8	21,6	11,0	26,0	63	43	58	N 2	N 3	N 3	1	1	1	.	
11	92,3	92,1	92,4	19,0	25,8	22,0	12,0	27,0	64	41	66	E 2	NE 2	NE 2	1	1	1	.	
12	92,8	92,3	92,4	20,2	28,8	25,6	11,0	31,0	58	55	60	N 1	N 1	N 1	1	1	1	.	
13	92,8	92,2	90,5	18,8	28,6	25,4	12,0	30,0	59	55	64	N 2	N 2	N 2	1	1	1	.	
14	91,4	90,8	90,2	17,2	29,8	26,6	13,0	31,0	68	41	63	SSW 3	W 2	W 2	1	1	1	.	
15	90,2	88,8	89,1	22,8	34,2	28,8	20,0	35,0	55	32	58	S 4	S 3	N 4	1	1	1	.	Siroco jour et nuit.
16	91,4	90,5	90,9	22,2	32,8	27,2	19,0	34,0	60	42	61	SW 4	S 4	S 4	1	1	1	.	Siroco.
17	91,2	90,9	91,1	25,2	33,2	27,4	19,0	35,0	42	38	57	S 5	S 5	S 4	1	1	1	.	Siroco, poussière de sable.
18	92,5	91,8	92,2	24,2	32,0	26,6	20,0	33,0	50	51	54	S 2	W 2	S 2	4	2	2	.	
19	93,2	92,9	93,1	24,8	32,2	27,8	18,0	34,0	46	52	63	S 3	SW 3	S 3	1	1	1	.	
20	92,3	90,9	91,3	21,8	34,0	28,8	17,0	35,0	56	32	57	W 1	NW 1	NW 1	3	2	1	.	
21	90,4	89,7	90,0	25,8	34,0	28,6	22,0	35,0	52	29	59	SSE 4	SE 3	SE 3	1	2	2	.	
22	91,6	90,7	90,8	24,4	32,6	27,4	16,0	34,0	53	55	68	S 2	S 3	S 3	2	1	2	.	
23	91,6	92,0	92,5	19,6	34,4	28,2	16,0	35,0	52	32	65	N 2	N 2	N 2	1	1	1	.	
24	92,2	90,8	89,3	18,6	32,6	27,4	16,0	34,0	60	61	74	N 2	N 4	N 5	1	5	9	2,6	Orage.
25	90,8	89,9	90,1	18,2	32,0	26,8	16,0	33,0	67	59	64	S 1	S 2	S 3	4	5	6	.	
26	90,9	89,0	89,1	22,8	31,0	26,2	12,0	32,0	50	56	66	S 2	S 2	W 2	1	1	1	.	
27	89,7	88,9	89,1	19,4	30,0	26,6	15,0	31,0	60	46	55	S 1	W 2	W 2	2	1	1	.	
28	90,8	90,4	89,7	18,2	22,2	20,4	11,0	24,0	69	81	83	N 2	N 2	N 2	3	9	8	0,0	
29	90,8	89,2	89,5	18,0	23,6	22,0	12,0	25,0	73	72	86	N 2	N 2	N 2	3	2	4	.	
30	90,0	88,5	89,7	16,8	28,2	23,2	11,0	29,0	77	57	78	N 2	N 2	N 2	1	1	1	.	
Moy.	91,14	90,31	90,36	20,77	30,35	25,81	14,53	31,57	57,4	48,8	65,4	2,2	2,4	2,5	1,8	2,3	2,4	3,8	

Octobre 1892.

SAÏDA.

Longitude 2° 10′ W. — Latitude 34° 51′. — Altitude 867^{m}.

DATES.	PRESSION (600 +).			TEMPÉRATURE.					HUMIDITÉ relative.			VENT. Direction et force.			NÉBULOSITÉ			PLUIE.	REMARQUES.
	7^{h}	13^{h}	19^{h}	7^{h}	13^{h}	19^{h}	Min.	Max.	7^{h}	13^{h}	19^{h}	7^{h}	13^{h}	19^{h}	7^{h}	13^{h}	19^{h}		
1	91,8	90,9	89,2	20,2	30,6	25,2	13,0	32,0	51	41	74	S 3	S 4	W 4	1	2	2	.	
2	89,2	88,9	89,5	15,2	22,6	21,4	9,0	24,0	87	56	80	N 1	N 2	N 4	9	4	2	0,0	
3	93,0	92,2	92,4	15,4	24,8	22,0	9,0	26,0	81	64	69	W 1	W 2	SW 5	2	4	9	.	
4	.	.	.	16,8	27,2	24,4	11,0	28,0	76	58	71	S 3	W 4	S 4	5	4	4	.	
5	.	.	.	19,6	25,0	22,8	13,0	26,0	52	48	53	S 6	S 6	S 6	5	5	6	0,0	
6	.	.	.	18,8	19,4	20,6	9,0	20,0	68	79	82	N 1	N 2	N 2	4	5	3	0,0	
7	90,0	89,2	89,5	16,6	24,8	20,8	10,0	25,0	73	59	62	N 2	S 2	N 2	1	2	4	.	
8	90,6	89,5	89,5	14,8	22,2	19,4	10,0	23,0	72	64	83	N 2	N 2	N 2	1	1	1	.	
9	90,7	90,0	90,4	14,6	21,2	18,8	10,0	22,0	76	61	83	N 1	NW 1	NW 1	8	4	4	.	
10	91,7	91,3	92,0	16,8	20,6	18,6	10,0	21,0	77	58	79	N 2	N 2	N 2	1	2	1	.	
11	93,5	91,5	91,5	16,2	24,0	20,8	10,0	24,0	87	66	68	N 2	N 2	N 2	1	1	1	.	
12	92,0	91,4	91,6	16,6	21,2	19,2	10,0	22,0	75	61	79	N 2	N 2	N 2	1	1	2	.	
13	87,8	86,4	85,9	16,8	18,6	16,8	9,0	19,0	92	88	92	W 4	S 4	S 3	9	9	9	19,8	
14	87,4	87,8	88,0	14,8	18,8	16,6	10,0	20,0	85	68	85	S 1	SW 1	W 1	3	2	2	3,2	
15	89,0	87,7	88,0	15,4	18,4	16,8	10,0	20,0	91	63	85	N 2	N 2	N 2	6	2	2	.	
16	88,2	87,3	87,7	16,2	22,2	18,8	9,0	23,0	87	52	88	N 1	N 2	N 2	9	4	9	.	
17	88,2	87,5	87,7	12,4	17,4	15,8	8,0	18,0	91	68	81	E 1	E 1	E 1	3	2	2	12,6	
18	88,7	88,9	88,2	14,2	18,2	16,6	10,0	19,0	76	63	83	NE 2	NE 1	NE 3	1	8	9	.	
19	87,4	88,0	88,2	15,2	20,0	18,2	13,0	21,0	83	67	63	E 2	E 2	E 2	4	3	4	2,2	
20	84,1	83,0	83,2	15,8	17,4	15,6	10,0	18,0	73	63	93	S 5	S 4	SE 4	1	5	9	.	
21	85,9	86,2	86,4	12,8	14,4	13,2	10,0	15,0	87	85	89	N 6	N 4	S 4	9	6	6	9,4	
22	86,1	85,9	85,3	14,8	16,2	14,4	11,0	18,0	76	89	94	S 1	S 1	S 1	9	9	8	3,1	
23	87,8	87,7	87,9	13,6	14,2	10,8	7,0	15,0	94	59	77	S 1	S 1	S 1	9	6	5	4,0	
24	92,2	90,9	91,3	10,6	18,4	14,6	7,0	19,0	85	65	85	W 2	W 2	W 1	4	2	2	.	
25	92,0	90,3	91,0	12,8	22,2	15,8	9,0	23,0	75	52	75	S 3	S 2	S 2	1	2	4	.	
26	92,3	90,2	90,9	13,4	23,0	15,6	9,0	24,0	80	70	79	S 2	S 2	S 2	1	1	1	.	
27	91,3	90,4	91,0	14,8	23,6	18,2	11,0	25,0	72	51	69	SE 1	W 3	W 2	1	1	1	.	
28	90,7	89,2	90,3	15,8	24,4	20,2	13,0	25,0	46	55	66	S 4	S 4	S 4	1	2	3	.	
29	85,5	86,0	83,6	18,2	23,2	19,4	14,0	24,0	57	49	64	S 5	S 6	S 5	2	5	4	.	Siroco.
30	80,8	79,7	80,1	18,0	22,6	18,8	9,0	24,0	65	48	59	S 1	S 4	NW 5	8	4	3	.	Siroco.
31	80,0	82,8	83,9	14,6	15,2	13,4	8,0	16,0	91	93	85	W 1	W 1	SW 2	9	9	5	13,8	
Moy.	88,63	88,07	88,08	15,54	21,03	18,18	10,03	21,90	76,8	63,3	77,3	2,3	2,5	2,7	4,2	3,8	4,1	68,1	

Novembre 1892.

SAÏDA.

Longitude 2° 10′ W. — Latitude 34° 51′. — Altitude 867m.

DATES.	PRESSION (600 +).			TEMPÉRATURE.					HUMIDITÉ relative.			VENT. Direction et force.			NÉBULOSITÉ.			PLUIE.	REMARQUES.
	7h	13h	19h	7h	13h	19h	Min.	Max.	7h	13h	19h	7h	13h	19h	7h	13h	19h		
1	86,6	87,6	88,4	9,8	16,2	13,8	7,0	17,0	84	91	85	S 2	S 2	S 3	3	10	10	2,4	
2	90,9	90,4	90,4	10,4	12,8	10,6	3,0	14,0	76	77	83	SE 1	N 2	N 2	6	4	3	.	
3	92,5	91,7	92,2	6,6	16,2	10,2	3,0	17,0	65	61	79	N 1	N 1	N 1	1	1	1	.	
4	93,8	93,0	93,4	8,8	18,8	12,6	8,0	20,0	66	60	75	S 2	S 2	S 4	1	1	1	.	Rosée.
5	94,3	93,8	93,8	11,6	20,2	14,4	6,0	21,0	48	58	76	S 4	S 2	S 2	2	2	1	.	
6	93,7	92,8	93,2	9,2	18,4	15,6	6,0	19,0	71	63	81	SW 1	SW 2	SW 2	1	2	3	.	
7	88,7	87,9	88,3	10,2	15,8	12,6	8,0	17,0	65	56	82	NW 2	W 2	W 4	5	2	5	.	
8	83,8	83,1	83,4	10,8	15,0	10,8	8,0	16,0	91	85	81	S 5	S 4	S 4	9	6	5	6,8	
9	83,5	83,0	83,4	10,8	15,8	11,6	7,0	17,0	91	79	84	SE 5	SE 2	SE 2	9	5	6	7,0	
10	83,5	88,2	87,7	9,8	10,8	9,8	7,0	12,0	89	91	95	SE 3	N 2	N 2	9	10	9	8,2	
11	91,6	91,0	90,7	10,2	12,6	9,2	8,0	14,0	98	85	100	N 2	N 1	N 1	9	9	9	10,0	
12	91,6	88,2	89,1	9,8	15,0	10,6	8,0	16,0	82	70	70	NE 2	S 2	S 4	3	2	2	.	
13	88,5	88,2	88,6	10,2	16,4	12,2	8,0	17,0	65	52	74	S 4	S 4	S 4	2	2	2	.	
14	88,6	89,7	90,2	10,4	16,6	12,8	7,0	18,0	56	56	80	S 4	S 4	S 4	3	2	2	.	
15	91,0	90,7	90,6	8,8	17,2	10,2	6,0	18,0	41	59	76	S 3	S 3	S 1	1	1	1	.	
16	90,7	88,1	88,7	10,6	16,0	10,0	7,0	17,0	61	71	89	S 4	S 4	S 4	2	5	9	5,4	Orage.
17	90,3	89,9	90,3	8,8	13,2	9,4	5,0	14,0	78	75	87	SW 1	SW 2	SW 2	2	5	5	.	
18	91,7	91,2	91,0	6,6	15,0	9,8	5,0	16,0	80	80	66	SW 2	SW 2	SW 2	2	1	1	.	Brouillard.
19	89,6	89,7	90,2	6,8	15,2	9,2	4,0	16,0	74	62	71	SW 2	S 2	S 2	2	3	4	.	
20	90,7	90,7	91,3	8,8	18,6	10,8	4,0	19,0	68	55	50	SW 3	S 2	S 2	2	1	2	.	Rosée.
21	93.1	92,5	93,0	8,8	17,6	10,2	6,0	19,0	66	60	60	S 2	S 2	S 2	3	2	2	.	Rosée.
22	93,7	92,9	93,6	8,6	18,4	10,2	6,0	19,0	65	55	58	S 1	S 1	S 1	2	2	2	.	
23	93,6	92,0	93,7	8,8	15,2	8,8	6,0	16,0	68	66	68	S 1	S 1	S 1	5	5	6	.	
24	93,6	93,1	93,8	9,2	14,6	8,2	4,0	15,0	81	74	75	S 1	S 1	SW 1	7	5	4	.	
25	94,2	93,2	93,8	8,6	14,8	8,0	3,0	16,0	78	64	75	W 1	E 1	SE 1	2	1	1	.	
26	92,7	93,3	93,8	5,6	12,8	8,8	3,0	14,0	82	70	68	E 2	E 2	NE 2	2	2	4	.	Rosée.
27	93,8	92.3	92,6	7,6	10,6	8,2	5,0	12,0	91	93	92	N 2	NE 2	E 3	9	8	6	6,2	
28	92,9	93,9	94,0	7,4	12,2	8,8	3,0	13,0	83	70	81	S 1	S 2	S 2	3	4	5	.	
29	93,9	93,3	94,9	6,4	14,4	9,2	4,0	15,0	83	65	79	S 2	S 2	S 2	2	1	1	.	
30	93,8	93,8	94,8	6,8	15,0	8,2	2,0	16,0	77	62	78	S 3	S 2	S 2	3	2	2	.	
Moy.	91,03	90,64	91,10	8,89	15,38	10,49	5,57	16,33	74,1	68,8	77,3	2,3	2,1	2,3	3,7	3,5	3,8	46,0	

Décembre 1892.

SAÏDA.

Longitude 2° 10′ W. — Latitude 34° 51′. — Altitude 867m.

DATES.	PRESSION (600 +).			TEMPÉRATURE.					HUMIDITÉ relative.			VENT. Direction et force.			NÉBULOSITÉ.			PLUIE.	REMARQUES.
	7h	13h	19h	7h	13h	19h	Min.	Max.	7h	13h	19h	7h	13h	19h	7h	13h	19h		
1	96,7	96,3	96,9	4,8	14,8	8,2	3,0	16,0	74	66	62	S 1	S 1	S 1	2	1	1	.	
2	93,9	93,2	94,1	5,0	15,8	9,6	4,0	17,0	75	44	71	S 6	S 5	S 5	2	1	1	.	
3	93,3	92,0	93,3	7,2	16,8	9,8	2,0	18,0	64	48	66	S 3	S 2	S 2	1	1	1	.	
4	94,8	93,1	93,8	4,8	16,2	9,4	3,0	17,0	74	58	66	SW 1	S 2	N 2	2	1	1	.	
5	93,6	93,6	93,7	4,6	14,4	8,8	2,0	16,0	74	70	68	W 2	W 2	W 2	1	1	1	.	Brouillard.
6	91,2	90,5	90,7	4,8	14,2	9,8	5,0	15,0	74	65	66	W 2	W 2	E 2	1	2	1	.	Brouillard.
7	90,7	90,3	88,9	6,6	12,2	9,4	6,0	14,0	65	91	89	S 3	S 2	S 2	3	9	9	2,8	
8	88,7	87,4	87,1	8,2	10,0	7,6	8,0	11,0	83	89	91	S 1	S 1	S 1	4	9	9	2,6	
9	84,2	85,9	84,0	9,8	10,8	7,8	7,0	12,0	89	91	83	SW 2	SW 2	SW 2	9	9	9	8,6	
10	83,9	83,7	84,8	9,2	12,8	8,2	5,0	14,0	89	75	98	SW 1	S 1	S 1	9	9	9	4,2	
11	86,4	87,6	89,0	6,6	14,2	9,8	5,0	15,0	94	87	92	N 1	N 1	N 1	9	8	9	5,0	
12	89,4	88,7	89,0	6,4	12,6	8,4	6,0	14,0	94	91	94	N 1	N 1	N 1	7	9	6	2,5	
13	91,1	88,6	89,7	6,8	8,8	6,6	1,0	10,0	77	78	67	N 1	N 1	N 1	5	4	4	.	
14	91,2	91,2	91,5	2,4	8,4	6,4	2,0	10,0	89	70	94	N 2	N 2	NW 2	3	5	9	5,0	Gelée blanche.
15	91,2	92,7	93,1	3,2	5,8	4,8	1,0	6,0	93	91	87	W 1	N 1	N 1	5	9	9	2,2	
16	92,5	92,6	93,2	3,8	6,2	5,4	1,0	8,0	90	79	94	SE 2	SE 2	SE 2	2	2	5	1,2	
17	90,2	88,0	88,7	3,8	5,6	4,4	3,0	7,0	93	91	97	SE 1	SE 1	SE 1	8	9	9	5,2	
18	89,1	88,9	89,0	4,8	6,6	4,8	1,0	8,0	74	87	78	S 4	S 4	S 3	3	6	5	.	
19	90,2	88,7	89,1	4,6	10,2	5,2	1,0	11,0	78	62	81	S 2	S 2	S 2	2	3	4	.	
20	89,0	89,1	89,1	4,2	8,8	4,4	2,0	10,0	77	63	90	S 2	S 2	S 3	2	2	1	.	
21	87,9	88,8	89,1	5,6	7,2	4,6	1,0	8,0	79	98	81	W 1	S 1	S 1	8	6	1	2,8	
22	88,9	88,7	89,1	3,2	8,8	4,8	1,0	10,0	90	55	87	S 2	S 2	S 2	1	1	1	.	Gelée blanche.
23	89,0	88,4	88,9	3,4	13,6	6,6	4,0	14,0	87	69	80	S 3	S 2	S 2	1	1	1	.	Gelée blanche. Brouillard.
24	89,3	90,2	90,1	7,4	8,6	4,4	6,0	10,0	83	81	87	NW 4	NW 2	W 2	3	4	5	.	Brouillard.
25	88,3	86,1	84,3	5,6	10,0	6,2	5,0	11,0	94	89	82	W 1	W 2	W 3	9	8	5	1,6	
26	83,9	82,8	83,0	5,2	10,2	5,4	2,0	11,0	94	90	94	W 2	W 2	W 2	9	9	9	11,6	
27	82,9	83,4	84,3	4,4	7,4	5,2	1,0	8,0	93	91	97	S 1	SW 2	W 3	9	9	9	.	
28	85,6	84,0	84,2	2,8	8,8	4,8	3,0	10,0	23	66	90	S 2	S 2	S 2	4	5	5	2,2	
29	84,0	83,8	84,1	5,2	10,6	5,8	3,0	11,0	78	27	79	S 1	S 1	SW 1	3	4	4	.	
30	84,5	83,4	83,4	4,2	8,2	4,6	3,0	9,0	74	75	90	W 2	N 2	N 2	3	2	1	.	
31	81,4	81,0	81,3	4,8	7,2	4,8	3,0	8,0	78	98	90	W 2	W 2	N 4	9	9	9	8,6	
Moy.	88,94	88,47	88,73	5,27	10,51	6,65	3,23	11,58	80,4	75,3	83,6	1,9	1,8	2,0	4,5	5,1	4,9	66,1	

Janvier 1892.

FORT NATIONAL.

Longitude 1°52′ E. — Latitude 36°38′. — Altitude 916m,3.

DATES.	PRESSION (600 +). 7h	13h	19h	TEMPÉRATURE. 7h	13h	19h	Min.	Max.	HUMIDITÉ relative. 7h	13h	19h	VENT. Direction et force. 7h		13h		19h		NÉBULOSITÉ. 7h	13h	19h	PLUIE.	REMARQUES.
1	88,2	86,0	84,9	8,2	14,0	10,0	5,0	15,6	81	76	74	S	2	S	2	W	2	1	1	2	.	
2	84,0	84,3	85,0	7,2	10,0	7,0	6,4	11,2	77	92	85	S	2	W	2	W	3	1	2	4	.	
3	86,7	86,8	85,9	4,4	9,8	5,8	4,0	10,0	100	76	94	W	2	SSW	4	SSW	3	8	9	3	0,0	Brouillard.
4	84,5	84,1	83,3	6,4	10,4	7,8	4,0	12,0	86	68	75	W	3	NW	2	SW	2	5	3	4	.	Brouillard.
5	81,0	81,8	82,2	7,2	6,4	3,2	2,8	7,2	74	98	100	W	3	W	3	W	5	7	9	10	8,0	
6	83,2	83,7	83,9	1,6	4,4	3,0	1,0	7,0	100	93	83	NE	2	SW	3	SW	9	10	9	4	10,2	Brouillard la nuit, neige le matin.
7	83,9	83,5	83,9	2,6	6,6	5,0	1,0	8,0	62	80	90	SSW	3	SW	2	W	2	2	2	0	.	
8	83,1	81,3	79,0	6,4	6,6	5,4	2,2	8,4	83	77	87	SSW	4	SW	3	SSW	5	8	8	6	.	
9	78,0	78,7	79,9	6,0	2,4	1,4	5,0	7,4	82	57	53	E	6	N	6	NNW	6	6	4	3	.	
10	80,5	80,7	80,2	1,8	7,2	4,2	0,0	9,8	100	74	93	W	3	W	4	NNW	3	8	8	7	7,6	Neige la nuit.
11	79,6	79,1	78,3	7,4	11,8	7,4	1,8	15,0	69	88	80	NNE	2	NNE	3	NE	5	5	6	4	.	
12	76,1	74,9	74,9	14,2	17,8	12,2	7,4	18,8	30	46	48	SSE	6	SE	5	ESE	7	9	8	6	.	Siroco.
13	72,8	71,7	70,9	6,0	9,0	7,6	5,6	10,5	91	66	89	WSW	2	WSW	4	SSE	6	9	5	4	.	Siroco.
14	70,7	71,8	73,5	3,0	3,8	2,2	2,4	5,4	98	89	95	W	6	WSW	5	SSW	6	8	7	9	.	
15	75,5	77,0	78,4	0,2	4,2	2,0	0,0	5,4	96	87	93	W	4	W	5	SSW	6	10	10	6	14,0	Neige la nuit et la journée.
16	79,3	80,6	81,2	2,0	7,4	5,0	0,0	10,0	61	72	57	SSE	3	SSW	3	SSE	3	2	2	2	.	
17	79,3	78,2	77,8	6,0	9,8	6,0	2,0	10,0	34	47	67	S	4	SW	3	SSW	6	7	3	4	.	
18	75,7	73,3	74,6	6,4	6,8	3,2	5,4	8,0	59	46	90	NNE	2	NW	2	N	2	8	7	10	.	
19	76,8	77,0	77,5	4,0	4,2	4,0	0,2	5,0	100	100	100	W	6	SW	4	SW	4	10	10	10	20,5	Brouillard le matin, neige la nuit.
20	80,3	80,2	79,9	3,8	6,4	5,0	0,0	8,8	100	94	81	WSW	3	S	3	SSW	4	10	5	2	11,4	Neige, grêle, brouillard.
21	79,8	82,5	83,0	7,4	1,0	6,4	3,6	11,4	69	64	79	S	2	S	2	S	2	3	3	3	.	Brouillard.
22	85,2	86,6	86,6	6,8	11,0	7,2	5,4	11,4	74	65	69	S	2	SSE	2	E	2	3	2	0	.	Brouillard.
23	86,3	85,3	83,7	7,4	13,4	8,8	6,0	14,0	69	38	58	S	1	E	2	SSE	3	3	3	5	.	
24	82,8	81,9	81,0	8,6	12,0	4,8	6,4	12,0	55	61	84	SSE	2	SSW	3	SSW	3	5	5	9	5,5	
25	79,6	79,9	81,1	4,4	8,6	4,4	2,0	9,4	80	97	98	SSE	2	SSW	2	N	2	7	10	10	3,0	
26	82,8	83,4	83,8	4,2	4,2	3,0	3,2	5,0	100	100	96	NNE	2	NE	2	W	3	10	10	10	23,0	Brouillard.
27	85,0	85,4	87,0	2,0	3,8	2,4	0,8	4,8	95	97	100	NNW	6	S	2	SW	4	10	10	9	16,6	Brouillard, neige et grêle.
28	87,4	87,8	88,6	4,0	4,2	2,8	1,4	5,0	100	100	100	W	2	W	3	SSW	4	10	10	7	34,3	Neige.
29	89,0	91,2	92,2	3,4	4,2	4,0	0,0	4,6	100	97	97	SSE	5	W	3	SSE	2	10	10	8	21,5	Brouillard, neige et grêle.
30	93,3	92,3	93,0	4,2	7,6	5,0	2,6	8,0	87	64	87	SSW	3	S	2	SW	2	8	0	0	.	
31	91,5	89,9	89,1	7,0	11,0	8,2	2,4	11,0	57	63	57	SW	2	S	2	S	2	0	0	0	.	
Moy.	82,00	81,96	82,07	5,30	7,74	5,30	2,94	9,36	79,6	76,5	82,5	3,1		3,0		3,8		6,5	5,8	5,2	175,6	

Février 1892.

FORT NATIONAL.

Longitude 1°52′ E. — Latitude 36°38′. — Altitude 916m,3.

DATES.	PRESSION (600 +). 7h	13h	19h	TEMPÉRATURE. 7h	13h	19h	Min.	Max.	HUMIDITÉ relative. 7h	13h	19h	VENT. Direction et force. 7h		13h		19h		NÉBULOSITÉ. 7h	13h	19h	PLUIE.	REMARQUES.
1	88,8	86,2	84,2	7,2	12,0	7,6	5,4	12,2	61	74	67	E	2	SSE	2	SSE	2	3	2	2	.	
2	82,8	84,4	81,9	7,2	8,8	3,0	6,6	9,0	55	54	98	SSW	4	W	3	SSW	4	3	8	5	6,4	Orage le soir, grêle.
3	79,5	81,2	83,3	2,0	8,8	4,0	1,0	9,0	82	73	93	SSW	4	SSW	4	SW	6	7	5	8	9,8	
4	85,8	85,9	86,4	6,0	8,6	7,2	1,0	8,8	85	70	83	N	6	NW	3	W	6	5	7	7	18,8	Orage la nuit, grêle et neige.
5	87,1	87,9	87,1	7,4	10,2	8,6	4,8	10,4	89	85	78	SW	2	N	2	N	2	9	6	6	.	Brouillard le matin.
6	87,2	87,5	87,8	6,0	10,0	7,4	5,4	10,0	97	87	83	NNW	2	N	2	S	2	2	2	2	.	
7	88,2	87,6	87,6	5,4	10,8	6,4	4,0	11,0	91	61	86	S	2	S	2	SSE	2	5	0	0	.	Brouillard.
8	87,5	86,7	86,3	5,8	11,0	7,6	4,4	12,2	82	80	67	S	3	S	2	SSW	3	1	1	1	.	
9	80,9	80,5	80,6	7,0	8,8	3,0	4,0	9,0	69	89	96	W	3	W	2	SSE	3	5	10	10	6,4	Brouillard.
10	81,6	81,2	81,3	2,4	3,8	1,0	1,8	4,0	96	100	100	NE	2	N	3	N	4	10	10	10	32,1	Brouillard.
11	82,8	83,5	83,7	.	2,2	0,4	.	2,0	96	93	89	W	3	W	2	W	2	10	10	7	17,3	Neige le matin et le soir.
12	85,1	85,1	85,5	0,4	3,0	1,2	.	3,2	100	100	100	S	1	W	2	SSW	1	4	10	10	16,3	Neige la nuit, brouillard.
13	86,7	86,1	85,4	2,4	7,2	3,8	0,0	8,0	100	74	83	W	1	SSW	2	SSW	2	10	5	2	9,2	Neige la nuit, brouillard.
14	83,9	83,7	83,5	4,0	6,2	4,4	2,4	8,0	61	91	97	S	2	E	2	NE	2	0	4	7	1,5	
15	82,5	81,1	79,1	2,2	11,0	5,2	.	11,4	96	70	78	S	1	SSE	1	N	1	0	1	0	.	Brouillard.
16	75,7	76,7	77,3	7,4	12,0	6,4	3,0	12,2	69	52	79	SE	3	W	3	W	2	4	3	4	.	
17	77,2	75,8	76,4	6,6	11,7	5,2	5,6	12,0	71	78	94	SSW	2	SW	3	W	5	4	5	8	0,0	Brouillard.
18	77,0	74,0	73,4	4,4	10,4	8,0	3,8	12,0	93	72	75	NNE	4	W	3	N	4	9	8	6	6,4	
19	74,3	73,2	75,7	11,0	16,2	12,6	4,2	18,0	56	47	63	SSE	2	NNE	3	NE	5	3	4	5	.	
20	78,4	79,8	81,8	8,8	18,8	13,8	8,6	19,0	73	31	33	SSW	3	SSW	4	NNW	4	7	0	1	.	
21	78,8	77,4	77,4	13,6	18,0	12,9	8,0	18,2	34	90	70	S	4	SSW	3	S	4	7	8	9	.	
22	78,8	79,7	77,9	8,2	11,4	7,8	8,2	13,0	87	66	72	S	3	SW	2	N	2	10	3	2	1,2	
23	78,7	79,3	81,0	9,6	14,4	8,6	6,0	15,6	54	61	92	SSE	2	N	1	W	2	0	4	9	7,7	
24	82,6	82,8	81,2	6,2	11,0	9,2	5,2	12,6	88	80	63	E	1	N	3	NE	4	4	3	6	3,2	
25	79,9	81,6	76,8	11,0	14,0	9,4	6,0	15,0	61	61	46	NNW	4	W	2	NNW	2	5	2	1	.	
26	78,9	77,4	77,5	8,2	16,8	14,6	6,0	17,6	98	74	65	ESE	2	W	2	SSW	2	8	0	0	3,3	Brouillard le matin.
27	75,5	77,0	81,7	12,0	17,8	10,2	9,0	17,8	79	76	79	S	3	SSW	2	W	3	9	6	8	6,8	Orage la nuit.
28	83,8	83,3	82,2	5,2	12,8	9,4	4,8	13,4	97	68	95	S	2	SSE	3	SE	3	9	5	6	.	
29	82,1	81,7	81,7	7,8	12,0	6,8	5,0	12,3	64	89	88	S	2	SW	3	N	2	5	4	5	3,3	Tonnerre, brouillard.
Moy.	81,80	81,67	81,58	6,37	11,02	7,09	4,15	11,59	78,8	74,1	79,4	2,6		2,4		2,8		5,4	4,7	5,1	149,7	

Mars 1892.

FORT NATIONAL.

Longitude 1°52′ E. — Latitude 36°38′. — Altitude 916m,3.

DATES.	PRESSION (600 +). 7h	13h	19h	TEMPÉRATURE. 7h	13h	19h	Min.	Max.	HUMIDITÉ relative. 7h	13h	19h	VENT. Direction et force. 7h	13h	19h	NÉBULOSITÉ. 7h	13h	19h	PLUIE.	REMARQUES.
1	78,3	79,2	79,8	5,0	8,4	4,6	4,0	12,0	94	89	94	SW 2	SSW 2	SSW 2	4	10	10	9,4	Tonnerre, brouillard.
2	80,3	80,0	79,0	4,8	10,4	7,2	2,7	11,0	74	70	69	SSW 2	SW 1	S 3	2	0	0	.	
3	76,5	76,7	77,0	9,4	13,8	7,6	4,2	14,0	56	80	74	W 2	SW 2	SSW 2	7	8	2	.	
4	79,7	80,1	81,8	6,6	11,6	6,0	6,0	12,4	83	80	85	NNE 2	N 2	N 4	5	3	2	.	
5	83,0	81,9	80,0	6,0	12,8	8,6	4,4	13,6	85	85	78	SW 2	SW 2	SSW 2	5	4	7	.	
6	79,8	77,9	75,7	12,6	19,8	12,8	5,8	20,0	82	50	64	SW 2	SW 4	SW 6	8	3	3	0,0	Siroco le soir.
7	74,6	74,7	75,1	9,8	19,6	10,8	9,6	20,0	57	50	34	W 5	SW 3	SW 4	0	0	0	.	
8	75,1	75,6	76,0	8,4	14,6	10,4	7,2	16,0	60	35	46	SW 5	SW 4	W 4	0	5	2	0,0	
9	76,8	77,4	77,8	9,4	15,0	10,0	7,0	15,4	56	89	92	SSW 4	SSW 3	W 2	0	8	10	4,0	
10	77,3	79,0	79,8	7,8	6,6	5,6	6,8	9,0	89	100	97	SSW 1	W 3	SSW 4	9	10	9	11,5	
11	80,7	81,0	80,1	5,8	8,8	5,8	2,8	9,0	82	98	85	SW 3	S 2	S 2	8	10	8	5,4	
12	78,3	77,9	77,0	6,6	10,4	8,4	5,0	10,8	74	91	70	SSW 4	S 3	SSW 5	9	9	7	0,0	
13	77,1	78,2	76,9	8,2	10,0	8,2	5,0	10,0	60	98	98	WNW 5	SSW 4	SSW 5	4	7	10	.	
14	76,9	78,4	80,3	8,2	9,6	6,2	6,4	12,0	83	87	91	S 6	S 4	S 4	9	9	9	2,5	
15	83,9	87,4	87,6	6,6	9,4	5,8	6,0	10,0	98	95	79	S 2	S 2	SSE 2	10	7	0	.	Gelée blanche le matin.
16	88,1	88,9	89,0	5,4	15,2	7,2	3,0	15,2	40	51	74	S 1	S 1	N 1	0	1	0	.	Gelée blanche le matin.
17	88,8	88,5	87,8	9,8	16,4	9,4	5,0	17,4	52	42	82	E 1	N 1	SSE 1	0	0	0	.	
18	87,5	86,7	86,3	8,4	15,4	10,0	5,0	.	78	77	67	NE 1	N 1	SSE 1	1	0	0	.	
19	85,3	84,7	84,3	8,8	16,6	11,0	7,0	17,4	68	64	56	NNE 1	N 1	NE 1	0	0	4	.	
20	84,7	85,7	87,4	10,2	13,8	9,8	7,0	14,2	60	69	87	N 1	NW 1	NW 2	5	7	9	.	
21	89,8	89,7	90,2	7,4	14,0	8,2	7,0	14,4	98	98	98	N 1	NE 1	N 2	9	8	7	0,0	Brouillard le matin.
22	90,5	89,2	88,6	6,2	12,8	9,2	5,0	14,6	97	68	76	NE 1	NE 1	N 3	0	0	0	.	Gelée blanche le matin.
23	87,8	85,6	84,5	12,0	18,2	14,4	4,0	20,0	43	45	55	WSW 1	W 1	W 2	0	4	8	.	Gelee blanche le matin.
24	85,7	84,9	84,0	12,2	18,4	13,8	10,0	19,0	82	63	53	SW 3	SSE 2	S 3	10	8	9	.	
25	83,1	82,5	82,3	15,4	16,8	17,0	11,0	22,8	64	46	66	SSE 4	SE 4	SE 4	9	7	4	.	Siroco.
26	82,9	81,3	81,2	16,0	18,2	15,2	14,0	19,7	48	43	62	S 5	S 5	SE 3	9	9	9	.	Siroco.
27	80,2	79,5	78,5	7,8	19,8	10,4	7,6	20,0	98	60	88	N 1	SE 2	SE 2	3	5	9	.	Brouillard.
28	77,1	76,9	75,9	9,4	13,8	7,4	7,2	15,6	82	90	100	N 2	NW 4	W 5	3	9	10	5,3	Brouillard.
29	75,1	76,7	77,7	7,4	5,4	2,8	7,0	6,0	100	100	96	W 2	W 2	SW 2	10	10	10	65,5	Brouillard.
30	79,0	78,4	79,2	2,2	7,8	5,2	1,2	10,0	85	86	97	S 1	W 1	N 2	8	9	10	5,2	Brouillard, grésil le matin.
31	78,4	77,5	77,4	6,8	8,4	7,2	1,6	13,2	98	97	91	N 3	NNW 2	S 1	10	10	9	.	Brouillard.
Moy.	81,37	81,36	81,24	8,41	13,28	8,91	5,98	14,54	75,0	74,1	77,6	2,5	2,3	2,8	5,1	5,7	5,7	108,8	

Avril 1892.

FORT NATIONAL.

Longitude 1°52′ E. — Latitude 36°38′. — Altitude 916m,3.

DATES.	PRESSION 600 +). 7h	13h	19h	TEMPÉRATURE. 7h	13h	19h	Min.	Max.	HUMIDITÉ relative. 7h	13h	19h	VENT. Direction et force. 7h	13h	19h	NÉBULOSITÉ. 7h	13h	19h	PLUIE.	REMARQUES.
1	80,9	81,2	79,4	7,4	10,0	7,2	6,0	13,2	61	62	98	E 2	SW 2	NW 2	9	9	10	7,0	
2	77,7	77,7	77,9	7,2	9,0	6,6	6,0	10,4	100	100	100	NW 1	W 1	W 1	10	10	10	24,2	Brouillard.
3	80,9	81,1	82,8	8,4	8,8	7,6	6,2	15,4	97	89	98	NNE 1	NW 1	N 2	10	5	10	24,1	Brouillard.
4	82,9	83,3	83,4	8,4	9,0	8,6	7,6	10,0	100	100	100	NW 1	NNW 1	NNW 1	10	9	10	9,5	Brouillard.
5	82,6	81,1	80,4	8,4	8,8	7,0	7,2	9,0	100	98	98	NNE 1	SW 1	SW 2	10	9	10	26,3	Brouillard.
6	79,9	79,2	79,1	8,0	9,8	7,8	6,2	13,0	89	95	100	SSE 1	NW 1	NW 1	8	5	10	4,0	Brouillard.
7	78,9	79,7	76,6	7,4	13,2	8,0	6,6	14,0	100	77	89	W 1	N 1	N 1	9	3	3	13,2	Brouillard.
8	79,3	78,7	76,9	9,0	14,8	10,0	7,4	16,0	73	52	82	S 1	SW 1	SSE 3	0	0	0	.	
9	76,5	75,6	75,7	11,0	17,6	10,4	8,6	18,6	87	88	93	N 2	NNW 2	SSW 1	9	3	5	.	Brouillard.
10	76,8	77,4	78,6	9,0	10,0	10,0	9,0	11,8	100	100	100	SSW 1	S 1	SSW 1	10	10	10	43,0	Éclairs, tonnerre.
11	81,9	81,8	82,7	9,6	15,0	11,6	8,4	16,4	95	89	88	S 1	WNW 1	WSW 1	8	5	5	4,3	Brouillard.
12	80,7	79,5	79,4	7,4	11,4	9,4	.	12,2	94	83	92	SSW 3	NW 2	N 3	10	3	3	37,8	Éclairs, tonnerre.
13	76,7	76,4	76,2	9,6	9,0	9,8	7,2	11,0	74	98	98	SSW 1	WSW 1	WSW 1	9	10	6	9,2	Brouillard.
14	76,7	78,6	79,7	9,6	13,8	10,4	7,0	15,4	79	87	93	S 4	N 1	NNE 1	5	3	3	.	Brouillard.
15	79,9	78,6	78,0	13,6	18,0	13,6	9,0	20,0	60	49	60	NE 1	N 2	SSW 3	2	3	5	.	Éclairs le soir.
16	74,8	76,8	79,6	8,4	9,8	8,0	7,4	10,0	92	98	89	S 1	NW 1	W 2	9	9	9	30,0	
17	81,6	78,7	78,8	9,2	12,0	7,4	6,0	14,0	84	100	98	SSW 1	N 1	N 2	7	10	7	.	Brouillard.
18	79,3	85,0	85,8	8,2	10,0	7,6	6,2	12,0	98	98	98	N 1	NW 1	W 1	2	8	8	7,8	Brouillard.
19	86,3	86,9	87,5	5,4	9,4	5,0	5,0	10,6	100	82	84	NNE 1	NNW 1	W 3	10	7	4	.	
20	88,1	90,1	90,4	2,6	6,6	2,8	2,0	7,4	100	65	40	NNW 2	ESE 3	E 5	9	4	3	3,6	
21	99,2	89,0	89,2	4,4	10,4	5,4	0,6	11,4	52	42	66	SE 3	N 3	N 5	0	0	0	.	
22	88,3	88,2	88,0	8,2	12,0	6,6	2,6	12,2	60	47	68	NNE 5	E 3	NE 1	1	4	2	.	
23	88,0	88,9	89,0	8,2	13,0	8,6	5,0	13,2	98	75	63	SSW 1	SSW 2	NW 1	2	5	5	.	Forte rosée le matin.
24	88,9	86,8	87,0	12,8	15,8	11,4	7,0	16,6	66	77	78	NW 1	NE 1	NW 1	0	2	5	.	
25	86,7	85,7	85,8	11,6	16,2	12,0	9,2	16,8	80	77	84	NNW 1	NE 1	NE 1	8	3	5	.	
26	83,7	82,9	84,7	13,2	18,8	13,0	7,4	19,0	75	64	66	S 3	SSW 1	SW 1	0	2	3	.	
27	88,7	78,8	79,0	16,0	18,0	12,0	11,4	20,0	56	57	61	S 1	SW 1	SW 2	5	3	7	7,6	
28	79,7	78,6	80,1	9,4	12,0	7,4	8,8	13,0	89	98	98	SSW 1	SW 1	N 2	8	9	10	13,0	Orage la nuit, brouillard.
29	82,9	83,6	84,0	6,4	12,0	9,8	5,0	12,4	100	76	50	NNW 2	SSW 1	W 2	9	8	4	10,8	Orage, brouillard.
30	82,6	81,7	81,7	11,6	14,0	9,0	5,0	14,6	44	65	63	SSE 3	SSE 1	S 1	0	0	3	.	Brouillard.
Moy.	82,37	81,72	82,02	8,99	12,27	8,80	6,59	13,65	83,4	79,6	83,2	1,6	1,4	1,8	6,3	5,4	5,8	275,4	

Mai 1892.

FORT NATIONAL.

Longitude 1°52′ E. — Latitude 36°38′. — Altitude 916m,3.

DATES.	PRESSION (600 +).			TEMPÉRATURE.					HUMIDITÉ relative.			VENT. Direction et force.			NÉBULOSITÉ.			PLUIE.	REMARQUES.
	7h	13h	19h	7h	13h	19h	Min.	Max.	7h	13h	19h	7h	13h	19h	7h	13h	19h		
1	81,3	79,2	79,0	7,2	10,0	9,0	5,0	12,0	80	92	84	W 2	SW 1	W 2	7	4	4	.	
2	77,1	77,8	79,7	8,2	14,8	10,2	5,2	15,0	83	70	84	NNW 1	SSE 1	SSE 1	5	9	8	2,3	
3	81,0	81,8	82,4	10,2	15,2	12,6	6,0	18,0	58	58	70	NNE 1	NNE 1	NNW 1	0	0	2	.	Brouillard.
4	82,7	82,7	83,0	11,4	18,4	12,0	9,0	19,0	81	60	72	SSW 2	S 1	S 3	7	8	6	.	Brouillard.
5	82,8	83,4	83,6	12,0	13,2	10,0	9,0	14,0	76	98	98	NNW 1	NNW 1	W 2	2	4	4	.	Brouillard.
6	83,7	83,5	83,7	8,8	10,0	8,0	7,0	13,2	100	95	100	SSW 1	SSW 1	NNW 1	10	8	9	.	Brouillard.
7	83,1	84,5	84,4	5,4	11,5	9,0	5,0	13,0	100	74	89	W 1	SSW 1	SSW 1	10	9	6	8,1	Brouillard.
8	85,3	84,1	84,6	12,2	14,8	10,2	6,0	16,0	72	51	65	WNW 1	SSW 1	S 1	4	3	7	.	Brouillard.
9	84,3	84,2	84,3	13,8	15,8	12,6	9,0	17,4	57	61	89	SSE 1	SSW 1	W 3	9	7	8	.	
10	83,0	83,1	82,1	11,0	14,0	10,0	9,6	14,8	80	71	87	WSW 1	NNW 1	N 3	8	8	8	.	Brouillard.
11	82,0	82,5	82,8	7,2	11,6	9,8	6,6	13,2	100	71	84	E 2	NNE 3	N 2	6	7	8	.	Brouillard.
12	83,3	84,7	83,8	.	11,7	10,0	6,2	13,0	87	78	92	SSW 1	SSW 2	NNW 2	8	6	7	.	
13	84,3	84,6	84,9	9,8	11,2	10,2	7,4	14,0	92	90	93	SSE 1	SSW 1	S 1	9	8	8	0,0	Brouillard.
14	84,7	84,7	84,9	10,0	13,2	11,0	8,2	14,0	98	89	92	N 1	NNW 1	NNW 3	9	8	9	.	Brouillard le soir.
15	84,3	84,5	85,0	9,8	13,4	12,6	8,4	14,6	92	75	70	NNE 1	N 1	N 1	9	8	4	.	
16	85,7	85,2	84,9	13,2	18,6	13,2	8,2	19,0	87	70	82	WSW 1	NNE 1	E 1	3	3	4	.	Forte rosée le matin.
17	84,6	85,2	86,4	13,8	22,4	14,4	11,0	23,0	65	48	53	SSE 1	N 1	N 3	0	0	0	.	Forte rosée le matin.
18	87,5	87,4	88,8	13,2	17,6	14,8	11,0	19,2	77	60	70	ESE 1	E 1	E 1	0	0	0	.	Rosée.
19	90,3	90,2	90,3	16,0	20,8	17,4	10,8	21,0	77	50	40	SE 2	SE 1	SE 1	0	0	0	.	Rosée.
20	90,2	90,1	90,2	16,0	23,2	19,8	14,0	26,0	50	26	44	E 1	N 4	N 3	0	0	0	.	Rosée.
21	87,5	87,0	86,6	24,0	25,0	23,0	17,2	26,6	33	36	56	SSW 1	SSW 1	W 3	0	0	2	.	Rosée, tonnerre le soir.
22	86,0	85,9	85,0	23,6	28,7	22,0	17,9	29,6	48	41	56	WSW 1	NW 1	N 4	4	6	8	0,0	Orage le soir.
23	87,1	87,5	88,1	19,2	20,6	19,2	13,8	21,8	61	51	74	SSW 2	W 1	NW 1	8	9	10	0,0	
24	87,1	85,9	85,2	18,2	23,6	22,8	14,0	24,4	48	24	43	SW 1	W 1	NW 2	8	3	5	1,3	
25	83,3	83,8	83,6	24,0	29,0	24,4	18,2	29,8	20	20	31	WSW 2	S 3	SSE 4	4	4	6	.	Siroco.
26	82,7	82,9	82,7	25,0	28,0	24,8	20,0	29,8	31	58	57	ESE 5	SSE 4	ESE 5	3	3	5	.	Siroco.
27	82,6	83,6	84,9	24,2	22,0	14,0	22,4	24,2	98	61	64	ENE 5	NNE 1	N 4	4	5	9	.	Siroco.
28	86,6	88,1	88,7	9,6	16,4	15,4	9,2	18,6	89	53	57	WSW 1	N 2	NNE 2	9	8	3	5,4	
29	89,4	89,3	89,5	15,8	20,6	16,0	9,6	21,0	53	56	49	SSW 1	N 1	N 1	0	0	0	.	
30	88,8	88,3	87,9	19,2	21,4	19,8	11,0	23,0	67	42	39	NE 1	NNE 1	ESE 1	2	0	3	.	
31	86,2	86,0	85,9	21,0	24,0	19,8	15,4	25,4	41	43	60	SSE 1	NNW 1	NW 2	4	0	3	.	
Moy.	84,79	84,89	85,06	14,19	18,09	14,77	10,69	19,47	71,0	60,7	69,2	1,5	1,5	2,1	4,9	4,3	5,0	17,1	

Juin 1892.

FORT NATIONAL.

Longitude 1°52′ E. — Latitude 36°38′. — Altitude 916m,3.

DATES.	PRESSION (600 +).			TEMPÉRATURE.					HUMIDITÉ relative.			VENT. Direction et force.			NÉBULOSITÉ.			PLUIE.	REMARQUES.
	7h	13h	19h	7h	13h	19h	Min.	Max.	7h	13h	19h	7h	13h	19h	7h	13h	19h		
1	87,5	88,0	88,3	16,0	24,0	20,2	12,8	25,6	73	45	71	S 4	SSW 2	NNW 2	5	3	5	0,0	Brouillard.
2	87,5	87,5	87,6	24,0	25,2	22,2	19,2	27,4	57	39	66	Calme 0	N 2	NNE 2	0	0	0	.	
3	87,8	88,0	87,3	24,0	29,4	25,2	20,4	29,6	48	27	29	NNW 3	NNW 2	SSE 1	6	0	0	.	
4	87,7	87,3	88,5	23,0	29,8	23,2	22,8	30,0	38	23	35	WSW 1	N 1	N 1	5	3	4	.	
5	88,9	88,6	88,2	25,0	26,6	22,6	19,0	27,2	34	36	47	Calme 0	N 1	N 2	0	0	0	.	
6	88,2	87,5	87,0	23,2	25,2	20,2	18,0	27,4	55	50	74	E 1	Calme 0	ENE 3	0	0	0	.	
7	86,1	87,2	84,7	19,8	22,4	19,2	14,6	23,0	49	55	68	NE 2	N 2	NNE 3	0	0	6	.	
8	83,4	83,7	83,1	19,0	22,8	17,6	14,6	23,2	63	48	58	NW 1	SE 2	SE 2	3	0	0	.	
9	84,5	84,6	84,7	20,0	20,2	18,0	14,0	22,2	53	53	62	WSW 1	Calme 6	N 4	0	2	3	.	
10	84,6	84,8	84,9	21,0	23,4	20,2	13,2	23,8	65	31	58	ESE 1	N 4	N 2	2	3	4	.	
11	83,4	84,6	84,3	22,0	27,6	20,6	17,0	27,6	71	28	71	NNE 1	W 5	NW 3	5	7	6	.	
12	83,8	83,8	89,6	20,4	29,2	24,4	17,0	29,8	71	11	33	E 1	N 3	S 4	0	2	3	.	Siroco.
13	88,4	83,6	83,1	28,3	25,2	22,0	20,8	31,4	14	30	62	SSW 5	W 3	W 2	3	2	3	.	Siroco.
14	84,9	84,4	84,5	20,4	22,2	19,0	16,2	24,8	51	41	63	Calme 0	NW 2	NW 1	0	0	5	0,0	Éclairs le soir.
15	84,6	85,7	85,2	16,8	23,8	18,6	12,4	24,8	72	54	57	SSW 1	N 3	N 2	6	0	0	0,0	
16	85,9	87,8	87,2	17,2	21,6	18,0	12,6	22,2	82	53	71	N 1	NW 2	W 1	0	0	3	.	
17	88,0	88,4	88,8	17,2	21,8	18,4	13,0	22,6	70	50	77	WSW 1	N 1	SW 2	7	3	8	0,0	Éclairs le soir.
18	86,8	86,6	86,6	18,8	20,4	16,2	13,4	21,4	79	78	83	N 1	SSW 1	SSW 3	2	9	7	4,3	
19	86,7	85,8	86,0	15,4	21,6	16,6	12,2	22,2	89	69	60	W 2	N 1	NE 3	8	2	0	0,6	
20	86,0	86,9	86,7	20,2	23,8	19,4	13,8	24,6	61	44	60	Calme 0	N 2	NNE 2	2	3	3	.	
21	87,0	86,9	87,4	22,4	27,0	25,0	16,2	27,6	51	21	22	E 1	W 1	W 1	0	0	2	.	
22	86,9	86,4	86,4	25,2	32,0	24,2	22,0	33,4	25	11	33	SSW 4	SSW 2	WSW 6	9	9	5	0,0	Siroco, orage le soir.
23	86,4	86,0	86,5	21,8	26,6	23,0	15,4	27,0	63	36	64	Calme 5	N 1	N 1	2	0	0	.	Brouillard.
24	87,1	86,9	87,7	24,4	26,2	23,8	18,4	27,8	50	41	51	NW 1	N 1	N 1	0	0	0	.	
25	87,9	88,9	81,2	23,8	26,4	22,7	18,0	27,6	51	42	53	SW 1	N 2	N 3	0	2	3	.	
26	89,0	88,4	88,2	22,0	25,0	22,0	18,2	26,0	47	43	49	NE 4	N 4	N 3	2	0	0	.	
27	88,4	88,4	88,2	20,4	25,0	21,4	18,0	25,2	61	42	56	N 2	NE 2	N 3	0	0	1	.	
28	88,9	89,3	89,3	21,4	27,0	23,0	15,6	27,2	64	40	55	Calme 0	N 2	NE 3	0	0	4	.	
29	89,7	89,4	89,5	24,0	25,8	23,2	17,4	27,0	48	40	49	E 1	NE 2	NNE 4	0	0	0	.	
30	89,1	89,3	89,5	24,4	28,0	24,4	18,4	29,0	53	44	48	Calme 0	N 3	NNW 4	0	0	0	.	
Moy.	86,84	86,82	86,67	21,38	25,17	21,15	16,49	26,29	56,9	40,8	56,2	1,4	2,0	2,5	2,2	1,7	2,5	4,9	

Juillet 1892.

FORT NATIONAL.

Longitude 1°52′ E. — Latitude 36°38′. — Altitude 916m,3.

DATES.	PRESSION (600 +).			TEMPÉRATURE.					HUMIDITÉ relative.			VENT. Direction et force.			NÉBULOSITÉ.			PLUIE.	REMARQUES.
	7h	13h	19h	7h	13h	19h	Min.	Max.	7h	13h	19h	7h	13h	19h	7h	13h	19h		
1	88,2	87,8	87,5	26,2	26,8	24,2	18,4	28,2	57	50	56	SW 1	N 1	NNW 3	0	0	0	.	
2	86,8	86,3	85,9	24,4	26,4	25,0	18,0	27,0	62	59	61	Calme 0	NW 4	N 1	0	0	0	.	
3	84,6	85,0	86,0	27,4	32,0	26,4	20,4	32,8	41	47	48	S 1	SW 2	N 1	4	8	9	0,0	Tonnerre.
4	87,5	88,9	89,2	28,6	32,2	26,6	20,6	33,0	43	36	52	N 1	N 3	N 2	7	6	9	0,0	Orage.
5	90,2	89,8	89,7	26,4	29,6	25,0	21,4	30,8	53	37	60	Calme 0	NW 2	N 1	1	4	8	2,6	Tonnerre.
6	89,4	88,3	88,4	24,4	28,8	26,4	21,0	30,0	48	40	57	SSE 3	N 2	NW 1	5	0	0	.	
7	89,4	88,2	88,2	26,0	30,0	25,6	20,0	31,0	58	27	53	Calme 0	NE 1	NE 2	0	3	4	.	
8	88,5	88,4	88,5	29,4	32,6	26,4	22,0	33,0	28	28	60	NE 1	Calme 0	Calme 0	0	0	0	.	
9	88 6	88,4	88,4	29,8	30,6	26,6	22,0	31,0	36	34	45	Calme 0	N 1	NE 3	0	1	1	.	
10	88,4	88,2	87,2	29,4	33,2	28,4	22,0	33,4	30	24	37	Calme 0	N 1	NW 2	0	0	0	.	
11	87,3	86,4	85,4	29,8	34,0	29,2	23,4	34,4	36	21	28	N 1	NW 3	WSW 3	0	0	0	.	
12	83,6	83,8	85,5	27,6	29,6	26,2	24,4	33,0	32	36	44	S 4	SW 2	N 3	0	0	3	.	
13	87,4	87,3	87,7	27,4	30,6	27,8	18,6	32,2	42	32	46	N 2	Calme 0	N 1	0	0	0	.	
14	87,7	87,4	87,7	25,2	30,0	24,6	24,0	30,0	49	29	48	SSE 5	N 4	NW 2	0	3	2	.	
15	87,8	87,7	88,7	22,4	27,2	24,6	16,2	28,0	51	40	62	S 3	NE 1	NE 4	4	3	3	.	
16	89,6	88,8	89,2	23,8	25,8	23,6	21,0	27,4	56	49	61	N 2	N 1	N 3	7	2	0	.	
17	89,1	88,5	87,8	20,6	26,2	21,4	17,2	27,2	89	49	77	N 4	NW 2	Calme 0	0	3	3	.	
18	86,5	85,8	84,7	20,8	24,4	20,4	16,4	25,2	53	41	58	SSE 5	N 6	NW 1	2	3	3	.	
19	84,7	83,7	84,5	18,8	25,0	20,2	15,8	25,2	77	40	83	S 2	Calme 0	N 3	2	5	4	.	
20	86,5	85,9	86,1	16,2	21,4	16,8	15,4	22,0	53	51	55	N 1	NW 1	Calme 0	7	8	8	.	
21	86,9	86,3	83,6	16,2	19,8	15,0	16,0	20,0	61	54	70	NE 1	N 3	N 1	9	4	5	.	
22	87,8	85,6	85,4	18,4	22,4	16,2	12,0	24,0	67	38	71	ESE 1	NE 2	NE 1	3	4	2	1.0	
23	85,2	85,7	86,4	21,6	26,0	22,6	13,0	26,6	60	48	57	Calme 0	N 1	NNE 1	0	0	0	.	
24	86,5	85,8	85,5	27,0	27,4	25,6	18,8	28,7	41	47	61	Calme 0	NE 1	NE 2	0	0	3	.	
25	85,0	85,2	85,4	27,0	30,2	25,0	18,6	31,6	52	44	68	Calme 0	Calme 0	W 2	4	5	8	.	
26	84,4	83,2	84,1	20,0	27,0	24,8	17,6	30,0	81	51	67	ESE 1	N 2	N 3	9	4	3	0,0	
27	84,0	85,2	86,0	30,0	35,4	29,0	19,0	36,4	30	20	40	WSW 1	W 1	SW 3	0	5	6	0,0	
28	87,6	88,1	88,6	31,4	34,0	28,6	24,0	36,0	29	22	36	ESE 1	E 5	SSE 6	4	6	7	0,0	
29	89,7	89,4	89,4	25,4	35,8	29,8	22,0	36,2	48	16	43	NE 5	N 2	SE 2	9	5	6	0,0	
30	89,1	89,1	89,2	30,2	34,2	29,8	26,0	35,2	31	21	35	S 1	NE 1	NE 1	5	2	4	0,0	
31	88,3	87,8	87,4	31,6	35,8	31,0	27,0	37,0	28	12	26	NE 1	NE 2	NE 1	2	4	3	.	
Moy.	87,30	86,97	87,01	25,27	29,17	24,93	19,75	30,21	49,1	36,9	53,4	1,5	1,8	1,9	2,7	2,8	3,4	3,6	

Août 1892.

FORT NATIONAL.

Longitude 1°52′ E. — Latitude 36°38′. — Altitude 916m,3.

DATES.	PRESSION (600 +).			TEMPÉRATURE.					HUMIDITÉ relative.			VENT. Direction et force.			NÉBULOSITÉ.			PLUIE.	REMARQUES.
	7h	13h	19h	7h	13h	19h	Min.	Max.	7h	13h	19h	7h	13h	19h	7h	13h	19h		
1	86,1	86,2	85,3	31,8	36,6	29,0	28,0	37,0	24	9	39	Calme 0	NE 1	N 5	0	2	3	.	
2	85,5	85,6	85,5	20,4	25,8	24,0	18,2	26,8	91	34	41	E 1	N 1	N 2	9	2	0	.	Brouillard le matin.
3	84,6	83,2	84,3	22,0	28,0	24,6	16,6	28,6	43	14	35	WSW 1	NE 2	E 2	0	0	1	.	
4	84,2	83,8	84,0	26,0	27,0	25,0	16,8	28,8	28	41	46	Calme 0	NE 3	E 3	0	0	0	0,0	
5	84,5	84,6	84,7	27,6	29,6	26,2	18,0	31,0	35	34	62	Calme 0	W 3	Calme 0	4	3	3	0,0	
6	85,2	85,4	87,0	22,0	25,8	23,8	21,0	26,8	52	46	56	Calme 0	NE 2	NE 2	3	4	6	.	
7	87,2	87,7	87,2	22,4	28,2	24,6	16,4	31,0	29	30	37	SSE 1	NE 3	N 2	0	3	0	0,0	
8	86,3	85,5	85,3	31,2	32,8	28,2	21,4	34,8	22	32	43	E 1	E 1	N 2	7	4	2	.	
9	84,8	84,0	83,9	29,6	32,6	25,4	24,0	33,0	43	29	57	Calme 0	NW 1	Calme 0	0	0	4	0,0	
10	85,1	84,9	86,0	21,4	21,4	23,8	20,6	33,0	61	89	60	W 1	SW 2	N 1	9	7	4	0,3	Brouillard le matin.
11	87,3	87,2	87,7	18,4	25,0	21,4	15,8	25,2	22	47	65	NW 1	N 4	N 3	5	2	1	.	
12	87,5	87,3	87,5	21,4	25,0	22,8	16,6	27,0	72	46	60	Calme 0	NE 2	NE 3	0	0	3	.	
13	87,4	87,3	87,7	21,0	27,0	23,0	16,8	27,4	65	46	62	N 1	NE 2	ESE 2	0	0	0	.	
14	87,7	87,4	87,7	22,4	26,4	22,4	17,0	28,0	60	36	63	Calme 0	NW 2	SSW 1	0	0	0	.	
15	87,8	87,7	88,7	23,0	26,8	22,0	15,2	27,2	53	50	82	Calme 0	NW 2	NNW 5	0	0	0	.	
16	89,6	88,8	89,2	22,4	27,2	24,6	15,8	28,0	51	40	62	Calme 0	E 2	Calme 0	0	0	0	.	
17	89,1	88,5	87,8	27,4	30,6	27,8	21,0	32,2	42	32	46	Calme 0	NW 3	SSW 2	0	5	5	.	Siroco.
18	86,5	85,8	84,7	28,0	34,4	27,8	24,0	35,0	40	17	43	N 1	WSW 2	SW 5	0	3	2	.	
19	84,1	83,7	84,5	25,2	30,0	24,6	22,6	30,0	49	29	48	Calme 0	SSW 3	S 4	0	5	6	.	
20	86,5	85,9	86,1	20,8	24,4	20,4	16,2	25,2	53	41	58	N 2	N 3	NNW 2	7	2	0	.	
21	86,9	86,3	86,3	18,8	25,0	20,2	15,8	25,2	77	40	83	N 3	N 2	N 4	0	3	3	.	
22	86,6	85,9	85,3	20,6	26,2	21,4	15,4	27,2	89	49	77	Calme 5	NW 2	ENE 3	0	0	0	.	Brouillard le matin.
23	84,9	85,1	84,8	25,4	30,6	25,6	16,4	33,0	38	39	57	S 1	SW 2	SW 1	2	3	3	0,0	Orage le soir.
24	84,9	85,4	86,2	21,6	23,0	19,8	18,6	28,0	62	50	80	Calme 0	S 2	SSE 1	7	8	6	.	
25	87,5	86,8	86,0	17,0	24,2	20,0	15,4	26,2	96	63	78	Calme 0	SE 3	N 2	9	5	4	.	
26	86,9	86,2	85,1	17,6	23,8	19,8	15,0	25,2	92	52	85	Calme 0	NW 2	W 5	0	3	8	.	Orage le soir.
27	87,4	86,5	86,1	16,2	22,2	20,2	16,0	24,4	100	66	93	NNW 3	N 2	NE 1	10	0	2	3,1	Brouillard le matin.
28	84,8	85,0	85,7	23,8	25,8	23,6	15,6	27,4	56	49	61	Calme 0	Calme 0	N 2	4	5	6	.	
29	86,6	87,1	87,1	24,4	32,6	25,8	17,2	33,0	63	26	53	SSW 1	S 1	S 1	0	0	3	.	
30	86,7	86,2	86,5	25,8	31,0	26,2	23,0	33,0	59	40	57	Calme 0	S 2	SSW 2	4	3	5	.	
31	86,7	86,8	86,8	28,0	36,0	24,4	24,4	36,2	52	33	41	Calme 0	S 3	N 5	2	6	8	.	Orage.
Moy.	86,35	86,06	86,15	23,34	27,90	23,82	18,54	29,51	55,5	40,3	59,0	0,6	2,1	2,4	2,6	2,5	2,8	3,4	

Septembre 1892.

FORT NATIONAL.

Longitude 1°52′ E. — Latitude 36°38′. — Altitude 916m,3.

DATES.	PRESSION (600 +).			TEMPÉRATURE.					HUMIDITÉ relative.			VENT. Direction et force.			NÉBULOSITÉ.			PLUIE.	REMARQUES.
	7h	13h	19h	7h	13h	19h	Min.	Max.	7h	13h	19h	7h	13h	19h	7h	13h	19h		
1	87,3	86,8	87,1	22,6	26,8	22,4	20,4	28,0	74	52	69	SW 1	SW 3	NNE 7	0	3	8	13,9	Orage.
2	87,3	87,1	87,0	28,2	31,4	27,2	20,0	32,8	39	27	36	Calme 0	S 2	S 3	3	4	2	.	Siroco le soir.
3	86,3	86,2	85,5	30,0	31,6	25,4	23,6	32,0	36	35	56	SSE 3	SW 2	N 2	0	2	3	.	
4	85,2	85,4	86,3	18,2	32,8	23,6	15,8	.	90	25	51	NNE 1	N 2	N 3	5	2	0	.	
5	87,6	87,5	87,7	13,8	19,8	15,6	13,0	20,0	98	67	66	ESE 3	SW 2	SW 4	9	2	3	6,6	Brouillard.
6	87,9	87,4	86,9	14,0	18,8	16,4	11,0	20,6	82	60	68	E 2	NE 1	NE 2	0	0	0	.	
7	85,8	85,7	86,0	18,0	25,4	19,8	10,2	26,0	65	55	61	ENE 1	N 2	NNW 1	0	5	8	.	
8	86,8	87,1	85,2	19,0	21,6	17,6	11,0	22,6	69	60	70	WSW 1	SSW 4	Calme 0	8	3	7	.	
9	85,2	84,4	83,4	15,8	21,2	16,8	14,8	22,8	93	54	74	NNW 1	N 2	N 5	0	7	4	1,0	Brouillard. Éclairs et tonnerre le s.
10	83,9	85,0	86,2	15,8	19,8	12,0	13,2	21,0	75	72	89	NNE 2	N 2	NNE 1	9	5	3	.	Brouillard.
11	88,8	88,8	89,4	12,6	17,8	12,8	10,0	19,0	89	67	80	N 1	N 2	NE 4	0	3	0	0,0	
12	90,1	89,8	89,1	15,0	19,8	16,8	10,2	22,2	85	70	76	SSE 1	E 2	E 3	0	2	0	.	Forte rosée le matin.
13	87,6	87,2	87,1	15,0	22,4	17,8	12,2	23,0	87	69	78	Calme 0	SW 2	SW 1	0	0	0	.	Rosée le matin.
14	87,0	86,6	86,8	18,6	24,6	19,8	13,8	25,2	66	56	65	S 1	NW 1	S 1	0	0	0	.	Rosée le matin.
15	87,3	87,0	86,6	21,8	25,2	22,2	14,8	28,2	47	58	69	SSW 1	SSW 1	Calme 0	0	0	0	.	
16	86,9	86,4	86,4	23,6	32,0	25,8	20,6	32,0	44	40	36	Calme 0	SSW 2	S 3	0	0	0	.	
17	88,8	88,3	88,4	26,2	30,6	26,8	22,2	32,0	44	30	35	Calme 0	S 2	NNW 5	0	2	3	.	
18	88,8	88,2	88,5	27,4	32,8	25,4	24,0	33,8	28	20	34	SSE 2	N 2	N 2	1	1	1	.	
19	88,4	88,4	88,1	26,2	31,6	25,0	22,6	33,0	23	26	43	SSE 1	NW 4	N 2	2	1	1	.	
20	88,0	88,3	88,2	24,0	32,6	24,8	22,4	33,0	48	14	34	Calme 0	NW 4	N 2	0	0	0	.	
21	87,3	87,9	85,9	23,4	25,0	24,0	20,0	28,6	46	34	20	SSE 1	N 4	NE 2	1	0	0	.	
22	88,0	87,5	87,6	21,2	24,0	23,2	19,2	27,6	32	30	39	NW 2	N 3	NE 4	0	0	0	.	
23	88,8	87,3	88,2	23,6	27,8	24,8	19,4	.	42	23	35	E 1	N 3	NE 1	3	0	0	.	
24	87,6	88,2	87,1	24,0	29,6	25,0	22,8	30,4	45	23	39	Calme 0	NNE 3	NE 2	0	0	2	.	
25	86,5	86,1	86,0	26,2	28,8	25,0	21,0	29,6	38	22	42	Calme 0	N 2	N 1	0	0	3	.	
26	87,3	87,0	85,9	24,0	29,8	24,8	22,0	30,6	42	35	52	S 2	SW 1	W 2	3	4	7	0,3	Orage.
27	86,3	87,0	86,1	25,8	27,2	19,8	22,0	29,8	41	44	69	SSW 1	SW 4	SW 3	3	8	6	0,0	
28	87,1	86,8	86,8	19,8	25,2	17,4	17,0	27,0	78	55	80	NE 2	N 3	S 3	5	7	10	14,2	Orage.
29	86,8	86,2	86,0	17,8	19,6	16,8	13,2	22,2	67	89	79	SSW 2	SW 1	NE 3	10	8	9	11,3	
30	86,1	85,7	85,1	17,4	19,8	17,0	15,2	22,4	72	70	82	WNW 4	W 3	ESE 2	8	7	5	1,4	
Moy.	87,23	87,04	86,82	20,97	25,85	21,06	17,25	27,23	59,5	46,1	57,6	1,2	2,4	2,7	2,3	2,5	2,8	48,7	

Octobre 1892.

FORT NATIONAL.

Longitude 1°52′ E. — Latitude 36°38′. — Altitude 916m,3.

DATES.	PRESSION (600 +).			TEMPÉRATURE.					HUMIDITÉ relative.			VENT. Direction et force.			NÉBULOSITÉ.			PLUIE.	REMARQUES.
	7h	13h	19h	7h	13h	19h	Min.	Max.	7h	13h	19h	7h	13h	19h	7h	13h	19h		
1	82,8	81,9	81,9	19,4	24,2	17,4	16,2	26,8	64	65	76	SSW 1	W 2	WNW 2	5	6	9	.	
2	83,9	85,8	87,2	15,0	17,8	15,8	14,8	20,0	93	84	85	WSW 4	N 2	NE 2	10	10	8	3,6	
3	88,4	86,7	86,3	14,6	22,4	17,2	12,8	23,6	93	76	84	N 1	N 2	NNE 2	4	3	6	.	Forte rosée.
4	84,9	84,2	82,1	18,8	23,3	18,8	14,2	24,2	56	49	62	SSE 1	SSW 2	S 1	5	4	7	.	
5	79,0	82,2	80,1	18,8	19,2	17,0	17,2	22,0	68	92	96	WSW 4	SSW 3	SSW 6	9	10	10	2,9	Siroco le matin.
6	79,5	81,2	82,5	17,2	19,0	14,4	16,0	20,0	90	88	94	S 1	S 4	NNE 2	10	9	3	5,2	
7	85,9	85,2	85,5	13,8	17,6	14,6	11,2	19,0	73	84	63	NW 1	NW 3	N 2	0	3	4	.	Forte rosée le matin.
8	85,1	85,2	85,2	14,4	18,8	15,0	12,0	19,6	81	85	87	W 1	SSW 2	SSE 3	8	5	7	.	Forte rosée la nuit, orage.
9	85,6	85,9	86,7	14,0	17,0	13,8	11,8	18,6	92	92	94	SSW 1	W 2	W 1	8	9	10	.	Rosée la nuit.
10	87,3	88,2	88,4	12,2	14,4	12,0	11,4	16,4	100	96	98	S 1	N 1	N 3	10	10	6	6,1	Orage.
11	89,4	89,2	89,3	11,8	16,2	14,8	.	17,4	86	71	70	NE 2	N 1	NE 2	3	1	2	.	
12	87,5	86,7	86,1	16,2	19,8	15,0	11,6	21,6	61	54	70	Calme 0	NW 2	NW 2	0	3	4	.	
13	82,8	81,3	81,5	15,4	18,6	14,0	11,4	20,0	77	77	85	N 1	SW 2	WSW 3	9	10	10	2,4	
14	.	82,2	83,1	12,4	15,8	12,4	11,0	16,2	82	91	98	SSE 4	SW 2	SW 4	2	10	9	3,2	
15	84,0	84,3	84,2	10,2	14,6	13,2	9,6	17,0	85	85	85	S 3	SW 2	S 2	2	0	2	3,4	
16	84,5	81,3	83,9	11,2	16,2	15,4	10,0	17,4	86	71	70	NW 1	N 2	NW 1	4	3	6	.	Brouillard la nuit.
17	.	.	79,3	12,2	14,4	12,0	11,6	16,4	100	96	98	S 1	S 2	SSE 1	5	4	7	.	
18	.	.	80,1	10,0	13,8	10,6	9,4	15,0	98	82	91	S 1	SW 2	S 3	8	5	7	.	
19	82,7	81,1	80,1	9,8	12,8	10,4	9,2	14,0	95	75	82	NW 3	N 2	NW 2	4	3	0	.	
20	79,8	.	78,4	10,4	13,8	10,2	9,0	15,6	82	100	98	N 3	N 2	NE 6	0	5	8	7,2	
21	78,6	79,0	79,3	9,4	10,4	9,0	9,2	11,2	100	98	95	N 1	SW 2	WSW 3	9	10	10	28,1	
22	79,8	80,8	82,1	9,0	12,2	9,6	7,4	13,6	98	98	98	S 5	W 3	SW 5	10	10	7	.	
23	82,7	83,4	83,9	10,0	13,8	10,6	7,6	15,0	98	82	91	SSE 2	SW 2	S 3	5	7	8	.	
24	85,7	86,1	85,5	9,8	12,8	10,4	9,2	14,0	95	75	82	S 1	N 2	NW 2	8	3	7	.	
25	86,8	87,8	87,0	12,2	18,8	14,0	9,0	19,8	63	66	63	SSW 5	SW 3	S 4	7	8	6	.	
26	87,6	87,4	87,2	14,0	18,6	14,6	10,4	19,8	71	64	72	SSE 3	S 2	N 2	4	3	0	.	
27	86,5	86,6	86,9	12,4	19,8	15,4	12,0	21,0	85	49	64	NW 4	N 2	NW 2	0	0	0	.	Rosée le matin.
28	87,6	86,5	85,4	16,2	21,4	16,8	12,2	22,0	53	51	55	Calme 0	S 2	SSE 4	0	0	0	.	Siroco le soir.
29	83,3	81,1	80,1	17,2	23,6	18,4	16,0	25,0	45	41	59	S 3	SW 2	SE 6	0	5	8	.	Siroco.
30	78,2	77,1	76,4	18,8	22,4	17,0	17,2	23,0	37	23	52	SSE 5	S 7	SE 8	3	8	9	.	Siroco la nuit.
31	75,6	73,1	76,4	15,6	15,6	11,4	13,8	16,2	55	60	81	E 8	S 8	N 7	10	8	3	9,3	
Moy.	83,71	83,34	83,29	13,63	17,39	13,91	11,74	18,75	79,4	71,8	80,6	2,3	2,5	3,1	5,2	5,6	5,9	71,4	

Novembre 1892.

FORT NATIONAL.

Longitude 1°52′ E. — Latitude 36°38′. — Altitude 916m,3.

DATES.	PRESSION (600 +).			TEMPÉRATURE.					HUMIDITÉ relative.			VENT. Direction et force.			NÉBULOSITÉ.			PLUIE.	REMARQUES.
	7h	13h	19h	7h	13h	19h	Min.	Max.	7h	13h	19h	7h	13h	19h	7h	13h	19h		
1	80,7	81,8	82,8	9,8	13,2	10,4	9,2	15,0	76	96	93	WSW 6	SW 3	SW 5	0	9	9	5,2	
2	84,2	84,7	85,4	9,0	10,1	9,0	8,2	12,8	95	90	95	NNW 4	W 2	NW 2	9	7	9	.	
3	85,9	86,9	87,8	8,0	13,4	10,2	7,4	14,4	98	75	67	N 3	S 2	S 2	3	2	0	.	
4	89,7	88,5	89,5	10,2	14,6	12,4	7,4	15,6	67	59	68	SSE 3	S 2	SSE 2	3	2	4	.	
5	90,1	88,9	89,0	12,2	17,6	12,0	8,4	19,2	70	65	79	Calme 0	E 2	SE 1	4	0	3	.	
6	87,8	86,9	85,8	12,8	15,2	11,0	11,4	16,4	64	66	73	E 1	S 1	SW 2	2	0	4	.	
7	84,2	93,9	83,6	9,8	16,0	12,0	9,0	16,0	89	54	69	SSW 1	N 1	Calme 0	8	6	5	.	
8	82,6	81,0	81,5	11,6	15,8	13,0	9,4	17,4	62	46	51	NNE 2	N 5	NE 6	7	8	9	.	
9	83,5	82,8	81,7	14,6	16,4	14,6	11,0	19,8	55	72	52	N 6	NE 5	NNW 5	9	8	9	.	
10	82,6	83,3	83,9	12,8	14,6	12,4	10,8	15,2	66	61	91	N 3	NW 2	N 5	9	8	9	.	
11	84,2	84,1	85,3	10,4	13,8	10,0	9,6	15,0	98	83	98	N 2	N 3	NW 2	9	3	5	0,0	
12	86,8	85,9	85,5	7,4	12,0	9,8	7,2	13,8	94	72	69	WSW 1	E 2	NE 2	1	3	2	.	
13	85,7	85,8	85,7	11,0	15,4	10,0	7,6	16,0	85	77	87	Calme 0	E 2	NE 1	0	0	0	.	
14	86,1	85,8	86,7	10,4	15,2	11,8	8,8	16,4	82	51	69	NNW 1	E 3	NNE 1	0	3	2	.	
15	87,2	87,2	87,4	10,2	15,0	12,0	7,8	16,0	58	60	47	Calme 0	E 1	ENE 1	1	0	0	.	
16	86,8	86,5	85,5	10,8	16,0	12,2	8,8	16,6	65	63	65	SSE 1	SE 2	N 2	0	0	0	16,2	Brouillard.
17	84,5	84,6	84,3	10,2	12,0	8,6	9,4	14,0	84	98	100	W 1	NW 1	W 1	10	10	10	0,4	Brouillard.
18	84,7	85,0	85,6	7,8	9,8	8,8	7,2	10,8	100	98	95	W 1	NNW 1	NNW 2	10	8	0	.	
19	84,8	83,4	83,9	10,2	10,0	7,6	7,0	13,0	58	87	86	N 1	NE 1	E 1	4	5	2	.	
20	86,7	87,1	87,6	7,0	10,6	8,4	6,4	12,8	85	80	70	NE 1	S 1	SE 1	3	3	2	.	Brouillard.
21	88,9	89,0	89,2	10,2	14,6	9,4	7,0	16,2	62	52	71	S 1	SE 1	E 2	0	0	0	.	
22	90,3	89,7	89,4	10,6	13,0	9,0	9,0	14,8	63	45	66	Calme 0	N 3	N 2	1	0	0	.	
23	88,6	87,8	88,8	7,6	12,0	9,8	7,2	13,4	83	69	84	Calme 0	W 2	WNW 3	0	3	8	6,2	
24	89,1	88,5	88,2	8,4	12,6	9,6	7,0	13,4	97	93	100	N 2	N 4	N 3	10	10	10	.	
25	88,8	87,9	87,3	8,4	11,0	7,8	7,0	12,0	97	80	100	WSW 3	W 2	Calme 0	10	7	7	4,4	
26	86,4	85,7	86,9	7,0	10,4	7,0	6,0	11,4	100	93	100	WSW 4	W 2	W 2	5	6	10	4,3	
27	88,0	87,5	87,8	6,2	9,0	6,6	5,2	9,8	100	100	98	SW 3	SW 3	W 2	5	10	10	3,8	
28	88,4	88,1	88,3	6,4	9,6	6,4	5,0	.	98	92	98	W 1	Calme 0	Calme 0	9	3	2	.	
29	88,5	88,3	88,2	6,0	8,9	5,0	5,0	9,8	97	87	100	Calme 0	Calme 0	Calme 0	7	10	10	.	
30	88,1	88,9	89,6	4,6	10,4	6,6	4,0	.	100	93	91	Calme 0	Calme 0	Calme 0	1	8	10	.	
Moy.	86,46	86,18	86,41	9,39	12,94	9,78	7,81	14,26	81,6	75,2	81,1	1,7	2,0	1,9	4,7	4,7	5,0	40,5	

Décembre 1892.

FORT NATIONAL.

Longitude 1°52′ E. — Latitude 36°38′. — Altitude 916m,3.

DATES.	PRESSION (1) (600 +).			TEMPÉRATURE.					HUMIDITÉ relative.			VENT. Direction et force.			NÉBULOSITÉ.			PLUIE.	REMARQUES.
	7h	13h	19h	7h	13h	19h	Min.	Max.	7h	13h	19h	7h	13h	19h	7h	13h	19h		
1	90,5	89,8	89,8	6,0	11,2	7,0	4,0	.	100	73	69	Calme 0	Calme 0	Calme 0	10	5	0	2,5	
2	87,6	87,4	88,5	6,8	12,4	9,0	4,4	13,0	57	82	71	Calme 0	SW 2	SW 3	0	0	0	4,7	
3	81,8	86,1	85,9	11,2	14,0	11,0	6,8	14,2	48	59	90	SW 5	W 4	W 5	2	0	0	7,0	
4	87,8	86,4	85,9	7,0	10,2	9,0	6,2	.	88	60	73	NW 1	NW 7	NW 3	9	10	7	.	
5	85,0	84,4	82,7	6,8	10,8	9,2	6,2	10,8	100	56	74	NW 5	W 5	SW 4	10	2	5	.	Brouillard le matin.
6	83,5	83,6	83,9	6,8	11,0	8,8	6,0	.	98	85	73	SW 3	Calme 0	Calme 0	3	2	10	.	
7	84,0	83,0	81,7	6,0	12,4	9,4	4,4	.	97	79	76	Calme 0	Calme 0	W 2	5	3	8	14,0	Brouillard.
8	82,0	82,8	81,4	7,0	10,6	8,0	6,0	.	100	68	100	NW 4	Calme 0	Calme 0	10	10	10	20,2	Brouillard.
9	78,9	78,8	78,9	8,6	9,2	6,6	6,4	.	92	100	100	W 1	Calme 0	SW 3	10	10	10	8,4	Brouillard.
10	79,4	79,0	78,9	6,6	9,4	6,8	5,8	.	98	100	91	Calme 0	Calme 0	ENE 4	10	10	10	.	
11	80,8	81,4	83,1	6,0	10,8	7,2	6,0	.	97	91	83	ENE 5	ENE 5	Calme 0	3	0	0	3,0	
12	84,3	84,9	84,9	5,0	11,2	8,0	4,0	11,2	97	83	69	Calme 0	E 3	N 2	3	3	5	.	
18	85,3	84,7	83,6	6,4	9,2	6,0	5,8	10,2	79	87	82	N 3	S 2	S 3	9	8	9	5,2	Brouillard le matin.
14	83,5	83,2	83,1	5,2	4,6	3,0	4,6	.	97	97	96	WSW 4	N 2	N 5	10	10	10	.	
15	84,9	85,1	86,1	2,0	6,4	4,4	0,0	.	100	91	87	NNW 2	Calme 0	Calme 0	8	5	0	.	Brouillard.
16	87,1	87,6	88,1	4,0	7,2	4,4	2,0	9,0	87	89	97	Calme 0	Calme 0	Calme 0	0	0	3	.	Brouillard le matin.
17	86,3	85,0	84,8	5,4	10,0	8,0	2,0	10,2	97	87	98	E 5	Calme 0	Calme 0	10	2	3	8,6	Grêle.
18	86,3	86,0	85,1	7,6	8,8	7,4	5,2	10,2	98	95	94	SW 2	W 4	W 5	10	10	10	17,3	
19	84,5	85,2	84,3	6,6	8,4	6,8	5,2	10,0	98	97	98	Calme 0	SW 3	SW 4	9	5	6	25,5	Brouillard.
20	83,7	83,1	82,5	6,0	8,6	6,0	4,8	9,4	100	98	97	Calme 0	Calme 0	W 2	10	8	10	1,2	
21	81,4	82,4	83,2	5,2	8,2	7,6	4,2	.	100	98	100	SW 5	SW 5	WSW 4	10	10	10	3,3	Brouillard.
22	83,9	83,0	82,7	7,0	8,2	7,4	4,0	8,2	100	89	89	WSW 3	Calme 0	Calme 0	10	10	0	.	
23	82,6	82,9	83,3	6,0	10,4	8,4	4,0	10,6	82	93	97	SW 1	W 3	W 2	0	0	3	7,0	
24	80,8	78,9	76,5	9,2	9,8	7,0	6,4	9,8	98	95	98	W 3	Calme 0	Calme 0	10	4	4	22,8	Brouillard.
25	76,7	77,3	75,4	6,2	10,3	9,4	5,2	10,3	97	82	59	Calme 0	NW 5	NW 4	5	10	3	3,7	Neige et brouillard le matin.
26	74,9	75,1	76,0	4,6	7,4	5,8	3,8	7,6	94	98	97	NE 2	NE 2	NW 1	2	1	3	.	Neige et brouillard le matin.
27	77,1	77,4	78,7	3,6	7,2	3,0	2,4	.	97	94	96	WSW 3	Calme 0	Calme 0	5	6	4	.	
28	79,6	79,2	79,2	3,2	7,2	6,4	2,0	7,2	100	98	100	Calme 0	W 1	W 1	9	5	7	5,5	Grêle.
29	78,6	76,4	74,6	6,4	9,2	5,2	3,0	10,4	100	95	97	W 1	W 2	W 2	8	3	8	7,1	Brouillard.
30	73,0	72,8	72,1	3,0	5,2	2,8	2,8	5,4	96	97	100	W 6	NNW 8	N 6	6	10	10	19,4	Brouillard.
31	72,0	72,5	73,5	3,0	6,2	3,0	0,0	6,4	100	100	96	W 2	W 2	W 1	10	4	4	0,7	Brouillard.
Moy.	82,18	82,11	81,88	5,95	9,22	6,84	4,31	.	93,3	87,6	88,6	2,1	2,1	2,1	7,0	5,4	5,5	187,1	

(1) Les lectures barométriques de décembre paraissent trop basses de 1mm.

Janvier 1892.

CONSTANTINE.

Longitude 4° 17′ E. — Latitude 36° 22′. — Altitude 660m.

DATES.	PRESSION (600 et 700 +).			TEMPÉRATURE.					HUMIDITÉ relative.			VENT. Direction et force.			NÉBULOSITÉ.			PLUIE.	REMARQUES.
	7h	13h	19h	7h	13h	19h	Min.	Max.	7h	13h	19h	7h	13h	19h	7h	13h	19h		
1	08,6	06,8	06,5	3,0	10,0	6,2	2,0	14,4	87	79	88	S 2	S 0	SW 1	0	0	0	.	
2	06,0	05,3	06,6	4,2	12,8	10,0	2,2	14,0	87	55	84	S 3	NE 1	N 1	0	1	2	.	
3	08,0	08,0	08,6	7,0	9,0	6,4	5,2	9,8	88	81	91	W 3	E 2	NE 2	8	5	2	3,5	
4	07,6	05,4	06,0	2,4	12,4	9,6	1,0	13,0	93	72	89	S 4	N 2	W 4	2	5	2	.	
5	03,3	01,4	02,3	7,0	13,2	8,6	2,0	14,0	85	75	84	S 3	SW 2	NW 4	5	5	8	.	
6	04,6	04,9	05,4	5,0	.	4,4	3,8	.	87	85	90	N 1	SE 5	N 2	7	5	0	2,0	
7	07,1	06,4	06,8	1,0	11,0	6,2	.	11,4	92	68	88	S 3	SW 1	W 2	0	4	0	.	
8	06,5	03,6	04,4	4,4	13,4	9,4	2,2	14,0	84	75	89	S 3	NNE 1	NW 4	4	4	4	.	
9	01,4	98,6	00,2	8,0	10,0	6,6	3,2	11,0	83	76	94	S 2	W 7	W 8	3	4	2	0,0	Grêle de 13 h. à 13 h. 30.
10	02,6	01,8	02,6	5,2	10,0	6,2	4,0	11,0	90	62	88	W 4	W 5	W 2	2	6	1	.	
11	04,7	02,2	02,8	5,8	17,2	14,2	3,0	17,4	70	54	59	S 3	SW 4	W 2	4	3	2	.	Brume.
12	00,7	98,7	99,4	9,8	19,2	15,6	8,0	20,4	57	40	60	S 3	W 7	W 3	3	4	2	.	
13	93,8	91,8	91,6	17,2	17,0	12,6	12,0	18,0	39	45	57	SW 4	W 7	W 5	5	3	1	.	Siroco.
14	92,7	92,9	95,0	8,0	12,0	7,8	6,0	13,0	78	58	80	W 7	N 5	N 6	4	5	6	.	
15	97,8	00,1	01,9	4,0	6,0	5,2	2,6	7,2	87	66	90	E 4	S 5	N 6	8	8	5	2,0	
16	03,9	03,9	04,8	.	11,4	6,4	0,2	11,8	79	71	79	SSW 4	W 3	W 4	1	2	0	.	
17	05,7	03,2	01,0	3,0	11,0	11,4	0,6	11,8	59	63	80	S 2	S 3	SW 2	4	3	2	.	
18	98,7	96,1	93,6	3,2	13,8	7,4	1,0	15,0	93	45	83	S 1	S 5	NW 2	2	6	7	.	
19	95,3	94,8	96,8	5,0	11,4	6,2	2,0	.	94	77	74	WSW 6	SW 7	W 5	7	7	7	3,0	
20	00,6	01,4	02,7	5,6	8,0	5,4	3,0	9,0	88	89	87	SW 7	N 2	N 1	7	7	1	18,0	
21	03,6	04,0	05,4	2,6	11,0	5,6	1,4	11,4	89	77	80	S 3	S 1	W 2	2	4	3	.	
22	08,1	08,4	08,9	4,0	13,0	7,4	1,6	13,6	87	73	80	S 2	S 1	NW 1	3	3	3	.	Brouillard, rosée.
23	08,3	07,4	06,0	5,0	13,8	9,0	2,4	15,0	90	60	80	S 1	S 2	SW 5	4	0	0	.	
24	05,3	04,4	03,6	4,6	10,4	7,8	3,8	11,0	90	74	89	SSE 1	S 2	W 2	4	8	9	9,0	
25	02,6	02,2	02,6	4,0	10,2	6,6	2,8	11,0	90	82	94	SSE 4	S 2	S 3	4	5	3	.	
26	03,1	03,2	.	6,0	9,8	3,6	3,0	.	91	64	76	N 3	NE 4	NE 6	6	7	5	5,0	Neige.
27	02,8	04,9	05,6	.	5,0	4,2	0,6	8,0	75	72	68	N 6	SE 4	W 6	9	6	5	0,0	Neige.
28	06,2	07,3	08,4	7,4	7,2	9,2	0,4	7,8	61	80	39	W 6	NW 5	NW 4	4	4	4	12,0	
29	07,4	11,2	13,2	4,6	7,8	7,2	1,0	8,8	64	67	66	N 3	NNE 4	W 4	2	2	8	4,0	
30	14,3	13,4	14,0	6,4	8,8	8,6	2,4	9,4	76	68	63	SE 2	SW 2	SW 1	3	3	2	1,0	Brouillard.
31	13,5	13,8	14,2	5,4	11,0	7,8	1,6	12,0	80	82	78	SW 1	SSW 1	W 2	1	0	2	.	
Moy.	04,03	03,47	03,97	5,27	11,22	7,83	2,74	12,19	81,1	68,9	78,9	3,3	3,3	3,3	3,8	4,2	3,2	59,5	

Février 1892.

CONSTANTINE.

Longitude 4° 17′ E. — Latitude 36° 22′. — Altitude 660m.

DATES.	PRESSION (600 et 700 +).			TEMPÉRATURE.					HUMIDITÉ relative.			VENT. Direction et force.			NÉBULOSITÉ.			PLUIE.	REMARQUES.
	7h	13h	19h	7h	13h	19h	Min.	Max.	7h	13h	19h	7h	13h	19h	7h	13h	19h		
1	11,3	08,3	09,0	4,2	12,8	8,6	2,2	.	74	80	81	W 1	NW 1	W 1	0	0	0	.	
2	05,6	02,2	01,4	7,6	10,8	9,2	2,4	12,4	74	86	68	W 2	N 3	NE 4	2	2	2	.	
3	00,9	97,9	00,5	3,8	10,0	6,4	0,6	11,2	80	74	88	NW 2	SW 8	W 8	2	8	8	5,5	
4	01,1	01,4	04,3	6,0	8,8	7,0	1,8	9,0	97	71	88	SW 6	E 8	N 4	7	6	5	26,0	Tonnerre
5	07,6	07,4	08,2	8,8	12,6	8,6	3,4	13,2	89	82	81	NNE 3	E 6	N 3	6	7	2	3,0	
6	09,6	08,8	09,5	5,0	11,0	8,0	4,0	13,0	90	87	83	S 3	N 2	N 2	2	4	3	.	
7	09,1	08,7	09,5	4,2	11,8	8,0	3,0	12,0	90	72	89	S 1	N 5	N 3	2	5	2	.	Brouillard dans la vallée.
8	09,0	07,1	04,8	5,8	11,0	8,6	3,2	12,6	88	89	89	S 1	N 2	N 2	6	5	1	0,0	
9	01,6	99,5	01,6	4,8	12,8	7,0	3,4	13,0	84	68	88	S 3	NW 4	N 3	3	5	7	2,0	
10	00,7	01,1	02,0	3,8	11,4	7,6	2,6	12,0	97	91	91	SE 5	NW 4	N 3	8	5	8	9,0	
11	03,0	04,5	05,7	1,6	6,8	5,0	0,4	7,0	97	80	90	N 1	N 1	N 2	5	5	2	1,0	
12	07,4	05,9	06,3	1,4	6,2	4,8	- 0,6	6,6	93	91	90	S 3	NE 4	N 6	7	7	7	3,0	Gelée blanche le matin.
13	07,7	06,4	05,6	4,2	6,6	6,0	0,4	7,4	93	86	91	S 1	ESE 1	NE 1	8	7	3	4,0	Brouillard le matin.
14	04,7	04,3	04,9	6,0	7,4	5,0	2,0	8,0	88	86	100	S 2	N 6	N 5	6	8	4	2,0	
15	05,7	02,5	00,9	1,0	11,0	4,8	- 0,4	13,4	92	77	82	S 3	Calme 0	SW 2	2	3	1	.	Gelée blanche le matin.
16	98,7	97,5	98,6	6,6	13,2	6,0	4,0	14,2	91	77	85	S 1	SE 3	N 2	8	2	5	7,0	
17	99,0	97,5	97,8	8,6	12,8	5,0	5,0	13,6	84	68	79	SW 3	SE 3	NNW 2	2	6	4	.	
18	98,3	97,5	96,4	10,0	13,2	8,4	5,6	14,6	62	75	77	W 3	ESE 2	S 1	6	5	4	1,0	
19	96,6	95,4	98,0	7,0	12,6	12,0	6,0	.	85	77	74	SSE 2	SW 2	S 2	4	5	6	.	
20	00,2	01,5	03,5	8,8	15,0	10,6	7,0	16,8	87	70	93	S 1	N 3	E 4	6	5	4	.	Siroco.
21	02,6	00,3	01,4	8,6	20,4	12,2	5,2	21,0	65	48	74	SSE 5	Calme 0	W 2	6	5	7	.	
22	01,1	01,4	01,1	10,6	13,6	12,4	6,8	14,0	77	78	70	Calme 0	NNE 3	NW 5	8	7	3	6,0	
23	02,5	01,4	02,6	6,0	16,2	11,4	4,6	17,0	91	72	78	S 4	Calme 0	SW 1	0	2	7	.	Éclairs à 18 h. au SW.
24	05,1	04,9	04,5	8,8	14,0	12,4	4,4	14,6	89	90	87	Calme 0	E 1	Calme 0	4	6	5	.	
25	03,8	04,4	05,6	10,0	16,6	12,6	8,0	18,2	82	68	93	SSE 2	SW 4	W 1	6	5	4	.	
26	06,8	05,4	04,1	8,6	18,6	14,2	7,0	19,6	87	59	57	SE 3	Calme 0	W 3	2	3	1	.	
27	02,4	03,0	03,6	10,8	19,2	12,8	7,2	20,0	77	56	81	S 3	S 2	SW 3	6	6	6	1,0	
28	04,0	04,4	05,2	7,8	.	13,0	7,0	.	92	70	64	S 4	SE 1	N 2	9	6	6	14,0	Brouillard intense le matin.
29	03,4	03,6	02,4	7,2	14,0	8,4	5,4	.	94	61	89	SSW 3	SE 2	N 3	5	4	6	2,0	
Moy.	03,78	02,90	03,41	6,47	12,57	8,83	3,85	13,68	85,8	75,5	82,8	2,4	2,8	2,8	4,8	5,0	4,2	86,5	

Mars 1892.

CONSTANTINE.

Longitude 4° 17′ E. — Latitude 36° 22′. — Altitude 660m.

DATES.	PRESSION (600 et 700+).			TEMPÉRATURE.					HUMIDITÉ relative.			VENT. Direction et force.			NÉBULOSITÉ.			PLUIE.	REMARQUES.
	7h	13h	19h	7h	13h	19h	Min.	Max.	7h	13h	19h	7h	13h	19h	7h	13h	19h		
1	99,8	00,4	02,0	7,8	12,4	9,8	6,0	13,0	92	63	87	S 1	E 6	N 3	6	4	5	2,0	
2	01,5	01,6	00,9	5,6	13,2	10,6	4,0	14,0	88	71	80	SSE 3	S 1	SW 3	3	1	2	.	
3	98,5	98,1	00,4	10,0	14,4	13,2	5,6	16,0	60	57	60	SW 5	W 8	W 6	7	6	5	0,0	
4	02,5	01,4	02,9	7,0	15,2	11,0	5,8	15,6	88	52	75	S 3	SSE 5	SE 7	6	6	6	.	
5	05,4	05,5	03,7	5,2	13,4	12,0	3,8	14,6	94	62	56	SSE 4	N 1	W 2	4	3	5	.	
6	01,5	98,4	98,1	13,0	17,6	16,4	6,0	20,0	73	52	51	N 3	NE 2	SE 4	6	7	5	0,0	Siroco.
7	94,4	96,3	96,4	13,2	16,6	13,0	11,0	17,4	75	73	73	Calme 0	N 3	N 2	1	7	5	.	
8	98,4	96,3	99,0	10,6	17,4	14,8	7,4	17,8	83	51	68	SSW 2	W 3	W 8	4	5	3	.	
9	00,6	99,2	98,6	8,2	18,0	12,6	6,4	18,8	89	48	70	S 2	W 5	W 4	2	6	8	7,0	
10	99,5	98,4	00,2	9,8	13,0	11,0	7,2	15,0	87	66	82	SE 1	SE 6	SE 4	6	4	3	0,0	
11	03,5	01,4	00,3	3,8	14,6	9,6	2,0	14,6	87	61	84	S 4	S 7	W 4	2	5	7	0,0	
12	00,2	00,0	00,4	6,2	13,0	11,0	3,0	13,2	91	53	73	SW 4	SE 4	W 2	5	5	8	.	
13	00,8	98,9	98,5	10,2	15,6	11,0	5,2	16,4	76	57	73	SW 1	WSW 5	W 3	7	7	6	0,0	
14	98,2	99,9	01,8	10,8	14,8	12,2	9,0	15,2	81	58	74	SW 4	SE 5	SE 3	5	6	5	1,0	
15	06,1	07,3	08,8	7,4	13,6	11,6	5,6	14,0	89	60	84	S 3	SE 7	N 3	2	6	4	0,0	
16	10,5	09,7	10,5	3,8	16,0	11,6	1,6	16,0	80	34	79	S 1	SW 2	Calme 0	3	4	0	.	
17	11,9	10,6	10,5	4,0	16,0	11,0	1,4	17,0	67	41	73	S 4	N 3	N 1	0	0	0	.	
18	09,8	08,1	07,6	4,2	15,0	12,6	3,0	15,6	80	68	72	S 3	NNE 3	ESE 2	0	0	0	.	
19	06,3	05,1	04,8	5,0	16,6	13,0	3,2	18,0	87	55	73	S 4	SE 3	SW 2	0	2	1	.	
20	05,4	06,9	08,7	9,0	18,4	13,2	4,0	20,0	78	47	71	S 3	SW 4	W 5	6	3	0	2,0	Poussière le matin.
21	11,6	11,5	11,9	9,0	14,0	12,2	6,6	.	92	63	74	Calme 0	NE 2	N 2	6	5	7	2,0	
22	12,5	11,6	10,7	6,4	14,0	11,8	4,0	15,2	91	67	74	SE 2	NE 3	N 2	6	5	4	.	Brouillard de poussière le matin.
23	09,2	07,4	06,9	5,0	20,6	14,4	2,8	21,2	87	51	63	S 5	W 3	W 2	1	5	4	.	
24	06,4	05,6	05,4	13,4	21,8	15,0	8,4	22,4	73	38	70	S 2	N 3	Calme 0	5	4	1	0,0	Brouillard de poussière le matin.
25	05,3	05,0	04,8	11,2	25,0	15,4	9,6	25,0	85	45	64	S 1	N 1	Calme 0	3	6	4	.	Siroco, brume.
26	04,6	03,3	02,2	16,0	20,0	15,8	10,4	22,0	57	66	75	SE 3	Calme 0	Calme 0	7	6	7	.	Siroco, brume.
27	01,2	00,1	99,2	16,4	22,2	18,2	15,0	29,0	56	47	60	SE 3	SE 2	N 3	5	6	4	.	Éclairs à 21 h., brouillard, rosée.
28	98,2	97,2	96,5	9,8	16,0	12,8	8,4	.	95	61	85	N 2	N 5	N 2	8	7	9	.	
29	96,3	95,3	99,9	9,8	10,6	8,8	8,2	11,0	89	89	89	ESE 4	E 5	SE 7	9	8	4	40,0	
30	01,3	03,3	04,6	4,8	12,0	8,8	2,6	13,4	87	61	81	S 2	E 3	SW 3	3	5	7	.	
31	06,0	06,3	04,7	8,0	10,2	8,8	4,0	15,6	90	77	89	S 5	W 3	SW 5	5	7	9	4,0	Tonnerre la nuit.
Moy.	03,46	02,91	03,24	8,54	15,85	12,36	5,85	17,03	82,2	57,9	73,6	2,7	3,6	3,0	4,3	4,9	4,5	58,0	

Avril 1892.

CONSTANTINE.

Longitude 4° 17′ E. — Latitude 36° 22′. — Altitude 660m.

DATES.	PRESSION (600 et 700 +).			TEMPÉRATURE.					HUMIDITÉ relative.			VENT. Direction et force.			NÉBULOSITÉ.			PLUIE.	REMARQUES.
	7h	13h	19h	7h	13h	19h	Min.	Max.	7h	13h	19h	7h	13h	19h	7h	13h	19h		
1	02,1	02,1	00,4	9,6	13,0	10,2	7,0	13,4	89	89	82	S 1	SE 2	W 2	8	7	9	5,0	Brouillard.
2	99,0	98,6	00,6	11,0	18,0	13,2	8,0	.	87	71	85	Calme 0	S 2	S 4	6	6	3	9,5	Brouillard.
3	02,3	01,9	01,3	9,0	15,6	12,0	6,8	17,6	89	44	79	SE 2	SW 1	N 1	3	6	6	4,0	Éclairs, tonnerre.
4	05,4	04,0	03,3	11,2	11,6	10,2	8,2	12,0	85	94	90	S 3	N 6	N 5	9	8	7	10,0	Brouillard.
5	03,3	02,3	01,4	9,8	12,0	10,0	7,8	12,0	95	96	95	ENE 3	N 5	N 6	9	8	7	16,0	Brouillard.
6	00,4	00,1	00,0	9,4	12,2	11,6	9,4	13,4	95	87	91	N 2	SE 6	N 3	7	6	8	.	
7	00,4	99,9	00,4	10,0	12,4	11,0	8,0	14,0	92	84	90	N 2	N 7	N 2	7	6	2	1,0	
8	01,1	01,1	99,9	8,0	18,0	14,0	5,4	19,0	86	62	74	SSE 2	NE 3	N 2	4	6	2	.	
9	98,8	98,3	97,7	12,6	22,6	15,0	10,0	23,0	89	54	66	SSE 2	SE 4	SW 3	6	6	3	.	Forte rosée.
10	97,2	99,9	01,6	14,0	15,0	14,2	11,0	16,6	82	78	76	S 1	SE 3	S 2	3	4	2	.	Brouillard.
11	03,5	02,4	02,0	12,0	18,0	14,6	10,4	18,8	86	62	93	NW 6	SSE 7	SE 4	9	7	5	4,5	
12	02,3	01,4	00,2	12,4	15,2	12,6	10,6	16,0	95	93	93	NNE 7	N 2	N 2	8	7	6	16,0	
13	98,5	97,4	00,0	11,0	12,6	11,6	8,6	13,2	90	93	94	S 1	SE 4	NE 3	1	5	6	15,0	
14	01,2	01,3	02,3	8,6	17,0	14,6	6,4	18,0	92	72	72	S 3	S 2	S 2	4	5	3	2,0	Brouillard.
15	03,3	01,1	99,2	12,4	24,0	16,0	8,0	24,0	87	53	61	Calme 0	S 9	N 1	2	8	5	.	Siroco.
16	.	95,3	00,3	15,6	14,4	14,0	11,8	16,6	62	96	89	S 2	S 2	S 4	0	4	2	2,0	Grêle à 11 h., siroco le matin, tempête à 12 h.
17	03,4	04,3	05,7	10,0	17,6	15,0	7,0	19,0	79	56	70	Calme 0	S 9	N 2	2	8	5	2,5	
18	07,1	06,1	08,0	10,6	17,0	14,0	8,6	17,8	65	63	69	S 1	SE 4	NE 3	1	5	6	.	
19	08,5	07,2	07,8	7,4	.	8,0	6,0	.	94	39	86	NNE 7	N 2	N 2	8	7	6	14,0	
20	08,6	10,7	10,5	4,0	9,0	8,0	2,8	9,4	93	81	92	NW 6	SSE 9	SE 4	9	7	5	2,0	
21	11,4	10,7	10,1	5,0	12,2	8,4	0,6	13,0	87	74	89	S 1	SE 3	S 2	3	4	2	.	Brume.
22	09,8	09,2	09,6	5,4	13,4	9,6	3,0	14,0	87	84	89	SSE 2	SE 4	SW 3	6	6	3	.	
23	10,9	10,4	11,5	7,6	14,4	10,0	3,8	17,0	91	74	84	SSE 2	NE 3	N 2	4	6	2	.	
24	12,0	11,3	10,5	7,8	17,8	11,2	5,0	19,0	89	58	93	S 4	S 1	N 1	2	2	8	4,0	Brouillard dans la vallée.
25	08,1	06,7	05,4	11,2	16,6	12,6	7,0	.	90	66	93	Calme 0	S 1	N 2	4	6	8	12,0	
26	04,5	03,3	02,7	10,4	18,4	14,4	7,6	20,0	86	59	59	NE 1	E 1	Calme 0	3	1	2	2,0	
27	00,9	00,2	01,3	12,4	21,6	13,0	9,0	23,0	72	45	91	SE 3	NE 2	Calme 0	2	5	8	.	Siroco.
28	02,1	01,3	02,3	12,0	12,0	10,0	10,0	13,2	76	90	89	SE 1	NE 1	N 2	8	9	7	14,0	Brouillard.
29	03,6	04,2	04,7	7,8	9,2	8,0	6,8	10,4	91	92	91	SE 6	NE 7	N 2	7	7	7	9,0	
30	03,7	03,5	03,4	6,0	17,2	12,0	2,4	18,0	85	70	78	S 2	S 2	S 3	0	1	2	.	
Moy.	03,66	03,21	03,47	9,81	15,40	11,97	7,23	16,39	86,2	72,6	83,4	2,4	3,8	2,5	4,8	5,8	4,9	144,5	

Mai 1892.

CONSTANTINE.

Longitude 4° 17′ E. — Latitude 36° 22′. — Altitude 660m.

DATES.	PRESSION (600 et 700 +).			TEMPÉRATURE.					HUMIDITÉ relative.			VENT. Direction et force.			NEBULOSITÉ.			PLUIE.	REMARQUES.
	7h	13h	19h	7h	13h	19h	Min.	Max.	7h	13h	9h	7h	13h	19h	7h	13h	19h		
1	02,6	02,3	01,7	10,4	14,6	13,4	5,2	15,0	70	72	62	SE 2	S 3	N 2	6	5	4	2,5	
2	00,7	96,7	00,6	9,4	17,0	11,6	6,6	19,0	81	61	80	SE 1	N 4	N 5	4	6	8	3,0	Éclairs et tonnerre le soir.
3	03,0	02,8	03,2	11,8	19,2	16,0	8,2	19,6	78	45	59	N 1	Calme	Calme	4	2	0	2,0	
4	04,1	04,4	03,9	12,4	19,6	14,4	9,2	23,0	72	38	59	S 4	N 1	N 2	6	7	5	.	Orage à 16 h.
5	05,0	03,2	02,9	14,6	19,4	14,8	10,6	.	65	40	62	S 1	SE 5	NE 3	6	5	7	4,0	Orage à 16 h.
6	05,5	04,3	04,6	11,8	16,0	15,0	10,0	16,4	86	75	70	S 3	E 4	E 1	8	6	7	4,0	
7	03,9	05,3	06,3	12,8	11,4	10,0	9,2	15,0	70	83	87	S 1	N 6	N 2	7	8	6	2,0	Brume.
8	07,0	07,2	06,4	9,0	15,4	12,2	5,6	17,0	78	60	74	S 1	S 3	S 2	1	5	0	14,5	
9	06,3	05,2	04,7	9,6	19,0	14,6	5,6	19,4	79	54	83	S 1	NNE 2	S 2	6	5	7	8,0	Orage.
10	04,7	03,6	03,9	11,6	17,6	14,4	9,0	18,0	91	54	83	S 3	N 5	N 3	9	6	9	8,0	
11	03,4	03,5	04,0	9,4	13,4	11,6	8,2	13,6	95	73	84	SE 5	N 6	N 2	9	7	8	4,0	Brouillard le matin.
12	04,6	04,6	05,4	8,8	12,4	10,2	7,6	13,2	89	83	93	E 5	SE 4	N 2	8	8	8	3,0	
13	05,5	06,3	04,6	11,4	16,8	12,0	8,0	17,4	91	64	76	N 1	SE 5	N 2	4	6	2	.	Brouillard le matin.
14	06,3	06,0	05,8	11,2	15,6	13,0	9,0	16,2	90	66	82	Calme	N 2	N 2	7	8	6	.	
15	05,2	04,8	04,3	12,4	14,6	12,6	10,0	15,0	83	72	70	N 1	N 6	N 2	8	7	3	.	
16	06,7	05,6	05,2	12,6	18,0	14,0	9,6	18,0	87	69	69	SE 2	S 6	N 5	3	4	2	.	
17	07,3	06,1	05,8	12,2	23,0	15,2	8,0	25,0	82	59	73	Calme	N 2	N 1	0	2	1	.	Brouillard dans la vallée.
18	09,2	09,5	10,2	13,6	19,2	14,6	10,6	20,0	82	70	70	N 5	N 4	N 1	3	3	3	.	
19	12,5	12,6	12,2	11,2	20,2	14,0	6,4	22,0	85	58	78	Calme	N 4	N 1	0	0	0	.	Siroco, brume.
20	11,8	11,0	10,4	14,2	26,0	15,6	8,2	26,0	87	44	66	N 1	W 2	N 1	0	0	0	.	
21	09,1	07,9	07,4	15,0	27,6	14,6	10,2	28,4	68	46	55	S 4	N 1	N 2	0	1	2	.	Siroco, éclairs au N à 20 h.
22	06,9	06,6	07,4	18,0	29,0	18,0	14,6	30,6	73	40	73	SE 3	SE 2	W 1	1	2	3	.	Siroco, brume.
23	09,7	08,2	07,8	19,4	26,0	16,2	16,0	26,6	81	55	77	SE 1	N 3	N 6	7	6	8	0,0	Éclairs et tonnerre
24	08,2	07,6	07,4	17,8	27,0	19,2	14,0	29,0	80	59	58	SSE 1	N 1	N 7	6	3	6	.	Siroco.
25	06,7	05,3	05,9	20,0	31,0	24,2	17,0	32,0	62	42	42	S 1	W 2	W 2	0	2	4	1,0	
26	06,7	05,5	05,3	19,6	31,6	25,0	15,0	33,0	61	31	47	SE 4	NW 5	N 2	4	2	3	.	Siroco.
27	05,7	04,5	06,5	20,0	32,0	20,4	16,0	32,2	72	39	44	S 2	S 1	W 1	0	2	4	.	Siroco.
28	09,3	08,5	09,7	17,2	19,4	14,6	15,6	21,2	82	83	93	S 3	N 8	N 8	8	7	9	5,0	Siroco.
29	11,8	10,3	09,2	15,0	20,0	14,0	11,4	22,0	81	55	85	S 1	S 1	N 2	5	2	2	10,0	Siroco.
30	08,2	07,8	07,8	15,2	23,2	21,0	10,8	24,2	87	61	74	N 3	SW 3	SW 1	2	4	3	.	Siroco.
31	08,1	07,6	07,6	17,8	24,8	23,4	14,0	25,2	86	54	82	NW 4	SW 4	SW 2	7	1	1	.	Siroco.
Moy.	06,64	05,96	06,07	13,72	20,64	15,48	10,30	21,72	79,8	58,2	71,3	2,1	3,4	2,4	4,3	4,3	4,2	71,0	

Juin 1892.

CONSTANTINE.

Longitude 4° 17′ E. — Latitude 36° 22′. — Altitude 660m.

DATES.	PRESSION (1) (700 +).			TEMPÉRATURE.					HUMIDITÉ relative.			VENT. Direction et force.			NÉBULOSITÉ.			PLUIE.	REMARQUES.
	7h	13h	19h	7h	13h	19h	Min.	Max.	7h	13h	19h	7h	13h	19h	7h	13h	19h		
1	08,0	07,8	09,6	18,4	26,0	22,2	12,2	27,8	79	55	77	S 2	SW 4	NE 1	4	3	5	.	
2	08,1	09,5	10,6	19,0	29,0	20,0	15,0	29,6	75	42	64	WNW 2	SW 3	Calme	0	2	1	.	
3	07,7	08,0	07,7	21,0	30,4	26,2	17,8	31,6	74	48	67	N 4	N 2	N 1	1	2	3	.	Siroco, brume.
4	09,5	09,4	08,7	20,0	30,0	26,4	20,0	31,0	69	42	61	N 4	N 2	N 2	4	6	5	.	Siroco, brume
5	11,5	10,4	10,5	20,0	34,4	23,6	13,0	36,0	81	27	70	N 1	N 2	N 4	0	0	0	.	
6	07,9	09,7	11,0	18,8	25,6	20,0	14,8	29,6	73	44	66	NW 1	SW 5	NW 5	1	1	1	.	
7	07,9	08,9	08,8	16,0	23,2	20,2	13,6	25,2	93	46	62	W 2	SW 5	SW 1	8	2	2	.	
8	04,7	04,8	05,6	16,4	30,0	20,4	13,0	31,4	73	51	57	S 2	SE 3	N 1	3	2	1	.	
9	06,1	05,5	05,9	16,0	23,0	18,0	12,0	23,2	89	52	71	SE 1	SE 4	NE 5	2	4	0	.	
10	07,1	05,8	05,3	16,2	24,4	20,0	11,6	25,6	71	65	66	S 2	N 4	N 2	0	3	0	.	
11	05,9	04,5	06,3	19,6	29,2	17,4	14,0	30,0	50	39	76	S 3	N 5	N 2	5	5	5	5,0	Orage de 14 h. à 16 h.
12	06,7	05,3	04,6	18,0	29,2	24,4	14,0	30,4	69	51	56	S 3	N 2	SE 4	0	3	0	.	
13	03,7	02,4	04,8	21,4	36,0	25,2	17,6	36,6	70	29	49	SSE 8	W 2	NE 5	8	2	5	.	Siroco.
14	06,0	03,8	04,4	20,6	28,8	20,6	16,0	29,0	78	51	68	Calme	N 4	N 6	1	0	2	.	
15	06,1	04,4	06,1	18,0	26,0	18,4	11,6	26,6	75	48	63	N 3	SE 2	N 5	4	5	6	0,0	Éclairs a 22 h.
16	07,7	06,4	05,8	17,8	27,0	20,0	13,6	27,6	76	56	72	E 2	NE 1	E 7	1	3	2	.	Brouillard de poussière le soir.
17	08,0	06,0	06,7	18,0	26,2	19,0	16,0	27,0	84	60	77	SE 1	NE 6	N 5	8	1	6	0,0	
18	09,7	08,3	07,7	18,0	27,0	20,6	14,4	27,6	69	59	64	Calme	NE 4	Calme	8	2	5	.	
19	07,7	05,1	06,8	16,8	21,0	18,6	14,6	22,4	79	68	70	N 5	N 4	N 3	2	5	5	.	
20	07,8	06,7	06,4	17,0	25,2	20,4	12,6	26,2	78	53	61	SE 1	N 5	NE 3	2	4	3	.	
21	09,2	08,4	08,0	19,2	29,2	24,4	15,4	30,4	70	48	57	SE 2	N 5	S 3	0	2	1	.	
22	08,5	08,6	08,4	22,2	33,0	24,2	18,2	34,2	64	25	54	S 2	N 2	NE 7	2	5	8	.	
23	07,6	08,1	08,0	26,0	33,0	24,0	20,0	33,8	57	44	57	Calme	N 2	NE 1	4	1	2	2,5	Orage de 20 h. 15 à 21 h. 30.
24	09,0	07,7	08,4	23,0	32,6	24,2	19,0	.	74	43	50	S 1	N 2	N 1	0	3	0	.	
25	09,6	10,2	10,1	22,0	29,0	22,2	18,6	30,0	74	47	64	Calme	N 4	N 2	0	4	0	.	
26	10,6	10,6	10,6	21,0	26,0	20,4	16,6	27,0	70	48	61	Calme	N 5	N 3	2	0	0	.	
27	12,1	09,4	08,7	19,4	26,2	17,0	15,0	27,0	77	47	76	Calme	N 1	N 2	0	3	0	.	
28	10,6	09,5	10,5	19,0	28,6	22,0	14,2	28,8	87	33	69	Calme	N 3	N 1	0	3	0	.	
29	11,8	10,9	10,6	19,8	27,0	23,0	14,8	28,4	70	37	55	Calme	W 6	N 2	0	3	0	.	
30	12,4	11,4	09,5	19,0	29,8	23,0	14,4	30,6	87	28	55	Calme	W 4	N 3	0	2	1	.	
Moy.	08,31	07,58	07,87	19,59	28,20	21,53	15,12	29,29	74,5	46,2	63,8	1,7	3,4	2,9	2,3	2,7	2,3	7,5	

(1) La pression paraît trop forte de 1mm en juin.

Juillet 1892.

CONSTANTINE.

Longitude 4° 17′ E. — Latitude 36° 22′. — Altitude 660m.

DATES.	PRESSION (1) (700+).			TEMPÉRATURE.					HUMIDITÉ relative.			VENT. Direction et force.			NÉBULOSITÉ.			PLUIE.	REMARQUES.
	7h	13h	19h	7h	13h	19h	Min.	Max.	7h	13h	19h	7h	13h	19h	7h	13h	19h		
1	09,4	09,0	08,6	18,2	29,4	23,2	14,4	29,8	75	35	58	Calme 0	N 7	N 2	0	0	0	.	
2	07,6	08,7	08,3	20,4	30,0	22,4	15,6	30,4	63	31	62	SE 1	N 4	N 2	0	0	0	.	
3	07,9	07,0	07,6	22,0	34,2	27,0	17,6	35,0	56	30	45	Calme 0	N 7	NE 4	0	4	5	0,0	Siroco. Tonnerre à 20 h.
4	09,2	07,8	07,5	24,4	35,0	27,6	22,0	35,8	52	42	41	S 3	W 4	NE 3	4	8	6	0,0	Tonnerre à 18 h.
5	10,8	11,1	10,7	24,0	28,4	24,6	20,2	33,0	53	43	48	S 2	N 5	NW 8	3	9	6	1,0	Éclairs et tonnerre le soir.
6	10,2	09,7	09,3	22,6	29,8	25,4	19,6	31,6	68	43	40	S 3	SE 5	N 1	6	7	5	.	
7	10,2	08,9	09,3	21,4	31,6	26,0	19,0	32,6	59	40	42	S 3	N 4	W 2	0	4	2	.	
8	09,9	09,1	08,5	21,0	31,2	25,0	21,0	32,0	67	35	54	S 1	N 5	N 1	0	0	0	.	
9	09,3	09,1	09,3	21,8	32,0	26,2	18,0	32,6	67	38	43	S 3	N 4	N 2	0	0	0	.	
10	10,7	10,1	08,7	20,4	32,6	24,4	17,0	34,0	55	34	50	S 3	N 5	N 4	0	0	0	.	
11	07,3	06,0	05,1	23,4	36,0	30,0	18,6	36,4	52	37	53	S 4	E 2	N 1	0	0	0	.	
12	04,6	03,2	04,8	23,2	32,4	26,0	18,8	32,6	58	22	45	S 3	E 8	N 7	0	0	0	.	Siroco.
13	06,2	05,4	06,5	20,0	30,6	25,6	17,0	32,0	71	32	38	S 1	W 3	N 2	0	0	0	.	
14	07,8	07,0	08,2	20,2	31,4	27,0	17,0	33,0	62	35	45	Calme 0	N 5	N 2	0	0	0	.	
15	09,4	07,1	06,8	19,8	29,0	23,4	17,0	30,0	65	44	64	S 1	W 2	N 4	0	0	0	.	
16	04,5	04,9	04,7	21,6	33,6	26,4	18,0	34,4	62	17	50	SE 2	N 6	Calme 0	3	0	0	.	
17	04,1	04,9	05,0	26,8	30,0	28,0	21,4	35,0	50	22	48	SSE 1	N 5	N 3	0	1	5	.	Siroco, poussière le soir.
18	05,6	05,9	06,5	23,6	30,6	26,6	22,0	30,6	41	23	47	N 3	N 4	N 3	6	3	3	.	
19	08,3	07,3	07,5	22,4	30,0	25,4	20,0	32,0	56	21	51	N 2	N 3	N 4	2	0	1	.	
20	08,1	05,5	04,4	20,0	.	25,0	17,6	31,2	64	32	43	S 2	E 8	N 7	0	4	5	.	Brouillard de poussière.
21	03,2	02,4	04,3	21,8	20,0	20,4	17,4	24,2	67	.	69	Calme 0	N 8	N 6	3	9	6	0,0	
22	07,6	06,6	06,2	17,8	22,2	20,4	15,0	24,0	84	81	66	NW 2	N 3	NW 2	8	8	2	0,0	Brume.
23	07,6	07,4	07,7	16,2	25,2	20,6	13,0	27,2	73	39	76	S 2	NE 7	N 1	0	0	0	.	
24	08,2	07,2	06,3	17,0	30,4	23,6	13,4	30,8	68	31	50	SSE 3	NE 2	N 1	0	0	0	.	
25	05,5	06,1	05,7	21,8	33,0	26,8	16,8	34,8	43	34	40	SE 4	N 3	W 1	0	0	0	.	
26	06,0	06,0	06,3	24,0	33,0	27,8	20,4	34,8	60	40	52	Calme 0	NE 4	N 2	7	3	2	.	
27	07,0	07,3	07,9	27,8	39,0	33,4	24,0	40,0	60	19	28	Calme 0	SE 8	SE 4	4	8	6	0,0	Brume, tonnerre, siroco
28	08,9	08,9	10,1	27,6	38,0	33,0	25,2	38,6	35	31	30	SE 4	SE 4	SE 4	6	2	7	0,0	Tonnerre, siroco.
29	11,1	08,8	07,3	23,8	39,0	30,6	21,4	39,6	54	17	37	S 6	N 6	N 8	4	4	7	2,0	Tonnerre a 16 h. 30.
30	10,3	08,8	09,4	26,8	39,4	31,0	23,2	41,0	50	24	35	S 3	N 8	N 4	3	6	6	.	
31	09,7	09,8	08,8	26,0	37,6	30,6	24,0	38,4	46	29	33	SE 4	SE 5	SE 3	7	6	5	.	
Moy.	07,94	07,32	07,33	22,19	31,76	26,24	18,89	33,14	59,2	34,5	47,8	2,1	5,0	3,1	2,1	2,8	2,5	3,0	

Août 1892.

CONSTANTINE.

Longitude 4° 17′ E. — Latitude 36° 22′. — Altitude 660m.

DATES.	PRESSION (700 +) (1).			TEMPÉRATURE.					HUMIDITÉ relative.			VENT. Direction et force.			NÉBULOSITÉ			PLUIE.	REMARQUES.
	7h	13h	19h	7h	13h	19h	Min.	Max.	7h	13h	19h	7h	13h	19h	7h	13h	19h		
1	08,2	05,8	05,6	26,4	39,0	33,0	24,0	40,6	34	30	37	S 5	SE 1	N 1	0	4	2	.	
2	05,8	05,1	05,5	23,6	27,6	24,4	22,0	28,2	70	46	43	S 5	SE 7	NE 5	4	2	0	.	
3	06,1	05,7	06,0	19,4	29,0	25,0	17,0	29,2	68	34	54	Calme 0	E 5	E 4	0	3	3	.	
4	07,1	06,5	06,1	20,8	30,0	27,0	17,8	32,6	73	41	49	Calme 0	SE 3	Calme 0	0	0	0	.	
5	06,7	05,5	05,9	22,2	32,0	26,2	19,0	32,8	76	49	41	Calme 0	NE 4	N 7	3	3	9	.	Éclairs à 18 h.
6	05,9	07,0	07,9	26,0	29,8	23,6	20,0	.	46	47	86	S 4	N 8	NW 4	2	3	4	.	Brouillard de poussière le soir.
7	09,7	09,3	09,0	19,8	28,8	24,8	16,6	29,6	80	33	38	Calme 0	SW 4	W 5	0	0	0	.	
8	08,0	06,9	07,1	21,4	34,0	31,4	17,4	35,6	56	29	43	Calme 0	NE 2	Calme 0	0	2	1	.	
9	06,2	05,1	06,1	25,6	35,0	26,4	22,4	41,4	47	32	68	S 3	SSE 3	S 1	1	8	6	2,5	Orage à 13 h.
10	06,3	07,3	06,9	25,8	26,8	26,0	22,2	29,2	59	50	58	Calme 0	W 2	N 4	6	8	7	0,0	
11	08,6	08,4	08,0	19,4	28,4	21,2	17,4	29,0	85	45	72	S 1	SE 4	N 8	2	5	5	.	
12	09,4	09,0	08,7	19,2	28,6	22,0	16,4	30,0	83	36	64	Calme 0	SSE 5	SE 5	0	0	0	.	
13	09,7	09,0	08,5	19,0	29,2	23,0	16,0	29,8	81	27	52	Calme 0	N 3	SE 6	0	0	0	.	
14	09,3	09,1	08,8	18,4	28,6	23,8	15,8	29,2	71	27	61	Calme 0	S 3	Calme 0	0	0	0	.	
15	09,7	09,6	09,1	18,0	28,0	23,6	16,0	30,4	69	30	48	SSW 1	SW 3	N 5	0	0	0	.	
16	11,2	11,0	10,5	19,8	30,8	25,0	16,8	32,4	61	33	46	S 1	N 1	W 6	0	1	2	.	
17	11,5	10,1	09,1	20,8	33,2	27,4	17,8	34,2	63	24	34	Calme 0	NE 2	W 7	0	1	2	.	
18	08,4	06,5	06,0	21,6	34,2	30,8	19,2	35,4	47	27	28	S 2	NE 4	W 3	0	3	0	.	
19	05,3	04,4	05,9	24,0	32,8	27,4	21,0	35,2	42	20	43	SW 1	N 2	Calme 0	4	6	5	0,0	Tonnerre a 3 h.
20	07,5	07,4	08,0	21,4	28,2	23,2	18,8	29,4	61	38	70	S 1	NE 2	SE 3	6	5	7	.	
21	08,7	08,3	08,0	19,4	31,8	23,8	17,8	32,0	77	34	59	N 2	NE 1	NW 6	4	0	2	.	Brouillard le matin.
22	08,0	07,5	07,3	18,8	27,2	23,0	17,2	29,0	90	48	60	N 1	NNE 2	W 6	3	4	2	.	
23	06,9	06,3	05,6	17,8	27,0	23,0	15,4	32,6	72	46	59	SE 4	N 5	Calme 0	0	0	0	.	
24	05,5	05,6	05,0	23,4	29,0	27,0	17,0	32,2	64	41	44	Calme 0	NE 2	N 6	8	8	8	.	Siroco le soir.
25	08,2	09,0	08,6	21,0	25,4	22,4	19,4	26,0	78	53	77	S 5	N 7	SW 2	7	5	6	.	
26	09,5	08,0	07,5	21,4	32,4	26,0	18,0	34,0	78	33	62	N 1	NE 2	N 3	8	4	6	.	
27	08,4	09,1	09,5	21,0	21,2	20,0	19,6	23,8	75	78	74	S 5	NNE 8	W 1	8	6	4	.	
28	08,0	06,8	07,0	19,2	34,4	28,2	17,0	36,6	81	27	50	S 1	NE 5	ENE 3	1	2	6	.	
29	08,0	07,6	07,8	21,2	31,4	28,0	19,2	32,0	74	37	48	Calme 0	NW 6	NE 2	0	0	0	.	
30	08,1	07,5	07,3	21,4	35,6	30,6	19,0	36,4	67	26	42	SSW 3	SE 3	Calme 0	1	3	5	.	
31	07,9	07,1	07,8	26,6	37,8	29,8	21,2	38,4	42	21	26	S 3	NW 1	W 9	5	7	9	0,0	Siroco, tonnerre et éclairs.
Moy.	07,99	07,47	07,42	21,41	30,55	25,71	18,53	32,17	66,8	36,8	52,8	1,6	3,5	3,5	2,4	3,0	3,3	2,5	

(1) La pression paraît trop forte de 1mm.

Septembre 1892.

CONSTANTINE.

Longitude 4° 17′ E. — Latitude 36° 22′. — Altitude 660m.

DATES.	PRESSION (1) (700 +).			TEMPÉRATURE.					HUMIDITÉ relative.			VENT. Direction et force.			NÉBULOSITÉ.			PLUIE.	REMARQUES.
	7h	13h	19h	7h	13h	19h	Min.	Max.	7h	13h	19h	7h	13h	19h	7h	13h	19h		
1	08,7	08,1	09,7	25,2	36,2	25,4	22,8	38,0	42	21	41	SSW 2	N 2	SW 4	3	8	4	14,0	
2	10,3	09,0	08,9	21,2	33,8	30,0	18,4	36,6	48	34	39	S 4	NE 2	NE 3	1	1	4	.	
3	08,5	06,8	06,3	22,0	36,0	24,0	19,8	37,0	37	22	61	S 3	SE 2	SW 5	0	0	0	.	
4	06,2	05,7	05,5	21,8	28,4	21,6	19,0	31,0	47	43	75	SSW 2	NE 6	W 7	0	1	8	.	
5	08,3	08,7	08,6	17,2	19,6	16,2	15,0	22,2	74	60	77	N 7	N 6	NW 9	8	7	6	.	Brume.
6	09,8	09,2	08,8	15,4	25,8	19,2	13,4	.	85	36	70	S 1	NE 2	NE 1	3	4	2	.	
7	08,4	07,5	07,7	14,8	24,8	23,0	12,0	29,0	68	42	49	S 4	S 4	SW 2	0	1	2	.	Brouillard le matin.
8	08,4	07,6	07,0	17,0	23,2	21,0	14,4	25,0	86	62	65	NE 1	N 5	N 2	0	4	8	.	
9	06,5	05,9	06,0	16,0	15,0	20,2	15,0	24,6	87	56	73	S 1	N 5	SE 2	7	8	9	1,0	Orage la nuit.
10	05,4	06,0	06,8	17,8	19,8	14,8	13,4	25,2	76	43	68	Calme 0	N 6	W 8	5	7	9	0,5	
11	09,1	09,3	09,4	14,2	22,0	17,0	12,0	29,0	80	36	64	NE 1	W 9	SW 8	4	5	3	.	
12	10,7	10,5	10,0	16,2	24,2	19,2	14,4	25,0	79	35	61	NNE 3	SW 5	N 6	5	6	4	.	
13	09,6	08,9	09,2	14,2	26,2	19,4	.	.	87	47	70	S 2	NW 3	N 2	0	0	0	.	
14	09,0	08,5	08,3	14,6	26,6	21,4	.	.	76	39	65	SSE 3	NE 2	NW 3	0	0	0	.	
15	09,9	09,6	09,3	16,2	30,0	26,2	12,2	.	73	41	47	SE 4	Calme 0	SW 2	0	0	0	.	
16	09,2	09,0	09,4	18,8	31,0	24,6	14,8	.	52	42	48	S 3	S 2	W 1	0	0	0	.	
17	10,3	09,2	09,3	20,0	33,0	27,8	12,4	.	55	36	34	S 2	S 4	N 2	0	2	1	.	Siroco le soir.
18	10,2	09,5	10,4	18,0	33,0	23,0	12,0	.	69	39	59	S 2	S 3	S 4	1	0	2	.	Siroco.
19	10,8	10,1	10,8	18,6	32,0	22,6	13,6	.	30	47	60	S 6	S 2	Calme 0	0	0	3	.	
20	08,6	08,2	07,9	19,0	30,0	23,0	15,8	.	40	11	44	S 3	N 6	Calme 0	2	3	1	.	
21	09,5	09,8	10,4	16,0	28,4	22,2	.	33,8	69	37	50	SW 5	N 2	N 2	0	0	0	.	
22	10,7	10,2	09,4	16,8	30,0	24,6	.	33,4	74	41	43	S 2	S 3	S 4	1	0	2	.	
23	10,4	09,8	08,7	17,6	28,2	20,0	17,0	33,8	65	46	64	S 6	S 2	SE 1	0	0	3	.	
24	08,7	08,9	08,3	17,2	31,0	21,2	.	.	64	36	53	S 3	S 2	W 1	0	0	0	.	
25	08,0	08,5	07,4	18,2	31,2	20,4	14,0	.	47	31	61	S 2	S 4	N 2	0	2	1	1,0	Orage le soir.
26	08,7	07,0	07,3	19,4	30,0	23,0	15,0	30,2	60	39	60	SE 3	S 2	N 2	2	2	4	.	
27	07,4	07,6	06,9	19,0	31,0	24,0	15,6	.	54	54	46	S 5	S 2	W 1	0	0	6	.	
28	07,6	07,8	06,3	19,4	28,8	25,0	15,0	32,8	49	41	47	S 6	N 6	NW 5	1	3	8	2,0	Orage la nuit.
29	08,6	04,2	07,0	19,0	28,4	23,6	16,4	33,0	69	45	54	SE 2	E 2	Calme 0	8	6	4	.	Éclairs et tonnerre la nuit.
30	07,4	07,6	07,8	20,8	30,0	22,0	18,4	31,0	50	39	61	S 3	E 1	N 2	7	3	2	.	
Moy.	08,83	08,29	08,29	18,05	28,25	22,19	14,99	.	63,1	39,9	57,0	3,0	3,4	3,0	1,9	2,4	3,2	18,5	

Octobre 1892.

CONSTANTINE.

Longitude 4° 17′ E. — Latitude 36° 22′. — Altitude 660m.

DATES.	PRESSION (1) (600 et 700 +).			TEMPÉRATURE.					HUMIDITÉ relative.			VENT. Direction et force.			NÉBULOSITÉ.			PLUIE.	REMARQUES.
	7h	13h	19h	7h	13h	19h	Min.	Max.	7h	13h	19h	7h	13h	19h	7h	13h	19h		
1	03,1	03,7	05,2	17,8	32,4	25,0	15,6	34,0	51	27	47	S 4	SW 4	SW 6	2	7	6	.	Siroco le soir.
2	04,6	06,0	07,3	22,0	21,6	20,4	20,0	23,4	55	50	69	S 7	S 5	N 4	8	8	5	0,0	
3	08,7	08,5	08,1	16,0	23,0	18,0	14,0	23,8	81	60	73	S 1	E 1	N 2	3	2	1	.	
4	07,8	06,5	04,7	15,4	18,6	16,6	13,8	20,8	83	75	73	S 4	N 2	N 3	4	9	5	2,0	
5	03,3	02,4	02,4	18,0	25,0	22,0	14,6	25,6	84	61	63	S 2	W 2	S 1	7	8	6	0,0	
6	02,5	04,3	05,9	22,8	23,0	21,0	17,6	28,0	60	51	65	S 5	W 6	E 3	6	7	8	.	
7	07,4	08,1	07,8	16,2	21,8	18,0	15,0	23,8	91	67	73	S 2	N 3	N 2	7	6	5	5,0	
8	07,9	08,2	07,5	16,4	25,8	20,0	12,6	27,4	60	45	64	S 5	S 7	N 1	4	5	3	0,0	Éclairs et tonnerre à 15 h.
9	08,3	07,3	06,9	17,6	25,0	17,6	15,0	25,2	76	47	86	S 1	SW 6	W 8	4	7	9	20,0	Temp., orage, grêle de 15 h. à 15 h.15.
10	08,8	09,7	10,7	15,0	17,8	15,6	12,4	18,6	96	82	91	Calme 0	S 3	N 3	8	8	9	16,0	Brouillard épais, forte rosée.
11	12,4	10,8	07,7	12,0	19,0	16,0	11,0	20,2	98	68	79	Calme 0	N 1	N 2	9	2	1	.	
12	09,7	08,5	02,9	12,0	23,0	19,0	10,6	23,8	91	47	63	S 5	N 5	N 2	0	4	2	.	
13	06,7	02,6	04,0	14,8	23,0	20,0	13,0	23,4	81	66	81	SE 3	W 1	W 1	4	8	6	.	Éclairs le soir à l'W.
14	02,9	02,6	05,8	15,8	22,0	18,8	14,0	22,0	64	59	70	Calme 0	Calme 0	N 1	7	3	5	.	
15	06,2	06,0	05,0	13,4	18,8	16,0	12,0	20,0	85	51	79	S 1	W 3	N 1	3	6	6	.	Éclairs à l'W la nuit
16	06,4	05,9	05,1	12,2	25,0	21,2	10,4	25,6	74	45	72	S 3	S 2	W 2	0	0	0	.	
17	04,2	04,6	06,2	16,8	22,6	16,6	14,0	.	63	69	87	S 4	S 6	N 3	8	6	7	2,0	
18	06,7	05,7	05,5	12,0	18,6	15,4	11,0	20,0	82	57	85	S 2	SW 3	W 3	4	5	3	.	
19	05,5	01,7	00,9	12,4	19,6	17,4	10,8	20,6	83	58	74	S 4	N 5	N 3	7	5	3	.	
20	05,2	00,2	00,7	12,8	23,8	20,0	10,4	24,0	87	59	64	S 1	Calme 0	N 7	7	8	9	.	
21	99,8	03,1	03,5	13,6	14,8	12,6	12,4	15,0	82	81	93	SW 5	E 6	N 7	6	8	7	3,0	Éclairs la nuit.
22	02,5	05,3	06,0	11,8	17,6	14,0	10,0	18,0	88	65	84	Calme 0	S 3	N 2	5	8	6	1,0	
23	04,7	08,2	09,0	12,2	16,0	13,0	10,6	16,6	82	89	98	Calme 0	N 4	N 4	9	4	9	2,0	Brume.
24	07,0	09,8	09,5	12,6	18,0	14,0	11,4	18,6	96	73	78	SSE 3	W 2	N 2	7	6	0	2,0	Brouillard intense le matin.
25	10,6	08,4	08,3	9,0	20,6	16,8	7,8	21,4	92	51	79	SSE 5	NE 2	E 2	3	0	0	.	Forte rosée la nuit.
26	09,2	08,3	09,0	12,4	22,4	17,6	11,0	22,8	83	54	72	S 3	N 2	N 2	0	0	0	.	
27	08,9	08,7	08,5	11,0	23,6	18,4	9,8	24,0	85	58	59	S 3	N 1	N 2	0	0	0	.	
28	09,7	05,8	04,1	11,6	25,0	18,6	10,4	25,6	74	45	66	S 4	SW 2	N 1	0	1	2	.	
29	07,6	03,1	03,9	14,0	24,8	20,0	12,0	26,2	69	42	55	SE 4	SW 7	SE 5	3	6	3	.	Grand siroco.
30	04,0	06,5	01,7	17,6	27,0	23,0	12,8	27,4	65	43	56	S 4	N 7	N 8	7	6	5	.	Siroco.
31	00,9	98,0	00,7	19,8	27,6	21,2	19,0	28,6	41	23	48	S 5	S 9	N 3	7	7	7	0,0	
Moy.	06,23	05,76	05,63	14,74	22,15	18,19	12,74	23,19	77,5	57,0	72,5	2,9	3,5	3,1	4,8	5,2	4,5	53,0	

(1) La pression paraît trop forte de 1mm.

Novembre 1892.

CONSTANTINE.

Longitude 4°17′ E. — Latitude 36°22′. — Altitude 660m.

DATES.	PRESSION (1) (700 +).			TEMPÉRATURE.					HUMIDITÉ relative.			VENT. Direction et force.			NÉBULOSITÉ.			PLUIE.	REMARQUES.
	7h	13h	19h	7h	13h	19h	Min.	Max.	7h	13h	19h	7h	13h	19h	7h	13h	19h		
1	03,4	03,7	04,9	9,8	19,6	15,0	8,6	20,4	79	92	76	S 2	S 3	SE 1	0	2	4	.	Éclairs à 1 W à 19 h.
2	06,1	05,2	06,3	10,6	17,2	14,6	9,0	18,0	80	68	74	S 3	S 2	N 6	4	3	2	.	Siroco le soir.
3	08,2	08,4	09,1	10,0	17,0	13,0	9,0	17,0	89	63	77	S 2	SE 5	N 1	8	6	1	.	
4	11,0	11,0	11,1	7,2	17,6	14,0	5,6	18,4	89	56	63	S 3	NE 4	N 2	1	4	1	.	
5	13,0	11,7	10,0	7,6	20,6	14,4	6,0	20,8	89	53	63	S 3	Calme	N 2	0	0	3	.	
6	09,3	08,4	07,8	9,4	19,4	12,8	7,0	20,0	76	68	87	SE 5	N 1	N 1	7	3	5	.	
7	07,2	06,7	06,0	8,8	20,2	15,6	7,2	20,6	95	54	75	SW 2	Calme	W 3	8	3	4	.	Brouillard le matin, forte rosée.
8	05,3	04,4	06,2	9,6	21,8	20,0	7,8	22,0	71	33	53	S 4	S 7	S 6	5	7	6	.	Siroco ; brume.
9	07,3	06,4	06,0	10,0	20,0	16,8	13,6	20,4	74	53	63	Calme	S 4	SW 7	9	8	7	.	
10	05,3	03,2	04,4	14,0	19,0	15,8	13,0	20,2	72	51	87	S 1	SE 5	SW 7	9	9	9	0,0	Éclairs a 18 h.
11	06,4	06,8	07,8	10,6	14,0	11,6	9,4	15,0	80	92	91	N 4	N 3	N 4	9	8	7	5,0	Brouillard le matin.
12	09,2	08,5	08,9	8,6	16,0	12,8	7,6	16,8	92	85	91	S 3	Calme	N 2	4	6	2	.	Brouillard le matin.
13	09,7	09,1	08,4	7,6	17,0	14,2	6,4	17,6	91	70	76	S 4	S 2	W 1	1	4	4	.	
14	09,1	08,4	08,5	8,4	18,0	15,0	6,6	18,0	94	62	81	S 4	N 3	N 1	7	5	3	.	
15	10,3	09,5	10,0	9,0	18,2	15,4	7,2	19,8	89	67	75	S 4	E 4	N 2	0	3	0	.	
16	10,4	07,8	07,6	9,0	17,0	15,0	6,8	18,0	78	72	89	S 4	S 1	S 2	6	6	6	.	
17	07,5	06,5	06,6	12,0	17,4	14,4	9,4	18,0	87	67	96	SE 3	N 2	N 5	8	7	9	4,0	
18	07,4	07,4	06,7	9,2	13,4	12,0	7,6	14,0	89	85	89	S 2	S 6	SW 3	4	6	5	2,0	
19	06,9	07,3	08,1	6,8	16,8	14,0	5,0	17,0	91	81	90	S 1	SW 3	N 2	8	7	5	2,0	
20	10,1	10,1	09,9	8,4	15,6	12,0	7,6	16,0	92	73	87	S 4	S 2	N 2	5	1	0	.	
21	11,3	11,0	11,3	7,2	17,6	15,0	6,0	17,8	91	74	76	S 5	N 1	N 4	0	0	0	.	
22	12,0	11,5	10,8	5,8	15,6	10,6	4,4	16,0	85	83	85	S 5	Calme	N 2	2	1	0	.	
23	11,5	11,5	13,5	4,0	14,0	10,8	2,6	14,0	90	80	91	S 5	N 1	N 2	3	7	5	.	
24	11,1	11,1	11,0	8,0	14,8	13,0	6,0	15,4	81	62	75	S 1	N 3	N 3	5	8	9	.	
25	10,9	09,3	09,2	5,0	15,0	12,4	3,8	15,6	87	68	85	SSE 6	Calme	N 2	4	1	1	0,0	Brouillard le matin.
26	09,7	08,5	09,5	6,8	12,8	12,0	5,6	13,0	91	75	76	SE 4	NE 1	NE 1	9	9	9	3,0	Brouillard.
27	10,1	10,3	11,0	8,8	10,0	9,2	6,4	10,2	95	92	95	N 2	N 1	N 3	8	8	8	5,0	
28	11,6	11,2	11,6	8,8	12,0	10,2	7,0	12,0	89	86	90	SE 3	NE 4	S 2	7	9	9	0,5	Brouillard le matin.
29	12,2	11,1	11,8	5,6	11,6	7,8	4,4	12,2	91	80	89	SE 3	S 2	S 2	7	6	5	0,0	
30	12,5	11,3	12,7	6,6	12,0	10,6	4,8	12,4	91	91	93	S 3	S 1	SE 1	1	7	4	1,0	
Moy.	09,20	08,58	08,89	8,61	16,37	13,33	7,05	16,89	86,3	71,2	81,3	3,2	2,4	2,7	5,0	5,1	4,4	22,5	

Décembre 1892.

CONSTANTINE.

Longitude 4°17′ E. — Latitude 36°22′. — Altitude 660m.

DATES.	PRESSION (1) (600 et 700 +).			TEMPÉRATURE.					HUMIDITÉ relative.			VENT. Direction et force.			NÉBULOSITÉ.			PLUIE.	REMARQUES.
	7h	13h	19h	7h	13h	19h	Min.	Max.	7h	13h	19h	7h	13h	19h	7h	13h	19h		
1	13,5	13,0	13,5	8,2	11,4	8,0	5,2	12,0	92	91	92	Calme	SE 4	SE 2	8	9	1	0,0	
2	14,7	13,4	12,2	3,6	14,0	10,4	2,0	14,4	93	63	80	S 5	S 3	S 6	0	0	0	.	
3	10,8	09,5	09,0	6,0	13,2	11,4	3,0	14,8	91	75	91	S 4	S 2	S 3	7	8	6	0,0	
4	11,8	09,3	08,9	6,0	13,8	12,0	5,0	14,2	85	71	87	S 6	S 8	S 2	4	6	5	.	
5	08,6	04,8	04,4	9,4	13,6	12,0	5,2	13,8	89	60	86	ESE 2	W 6	W 4	6	6	3	0,0	
6	05,2	04,4	06,5	8,0	11,8	6,4	4,8	13,0	89	94	94	S 1	N 8	N 7	4	9	8	4,0	Brouillard le matin.
7	09,0	08,0	07,7	6,2	11,8	10,0	4,6	12,0	91	84	89	S 3	NW 2	N 3	9	5	4	2,0	
8	05,4	04,3	03,9	9,4	13,0	12,0	7,4	13,2	95	82	86	S 1	S 3	S 2	9	5	7	1,0	
9	03,3	02,6	02,4	9,6	13,4	11,4	8,0	13,6	92	91	91	S 6	Calme	Calme	8	8	8	3,0	
10	02,6	03,3	03,7	9,4	11,0	9,6	8,0	11,8	95	86	95	S 2	N 2	N 5	9	9	9	3,0	
11	05,9	05,3	06,7	6,6	8,4	7,0	5,6	11,6	94	94	91	NNE 4	NE 3	N 3	9	9	9	3,0	
12	08,5	08,8	07,7	6,2	10,8	9,6	5,6	11,0	91	91	95	S 1	NE 2	N 2	8	8	5	0,0	
13	08,3	07,3	06,3	8,0	11,0	9,4	5,2	11,2	89	80	95	S 4	N 2	N 1	7	5	9	.	
14	05,4	06,3	07,6	7,2	9,0	7,2	6,2	9,0	94	95	98	N 5	N 4	N 5	9	9	9	21,0	Brouillard.
15	09,7	08,5	11,1	4,0	7,0	5,8	2,6	8,0	93	91	94	N 4	N 3	N 2	8	7	6	.	
16	13,6	12,4	11,5	2,6	6,6	6,0	1,2	8,0	96	94	91	N 5	S 3	N 3	4	7	7	.	Brouillard intense.
17	11,3	08,4	08,8	6,2	12,0	8,0	2,8	12,4	98	96	92	SE 3	N 6	N 5	9	7	5	.	Brouillard dans la vallée.
18	10,3	09,5	09,0	12,8	14,0	13,2	6,4	16,4	82	90	87	S 6	S 9	S 7	4	3	8	.	
19	08,5	07,4	07,3	11,0	13,6	12,0	10,0	14,4	90	93	94	SSE 4	S 2	S 3	8	5	8	2,0	
20	08,4	07,4	05,8	9,8	10,0	9,4	8,6	10,4	95	98	95	Calme	Calme	Calme	9	9	9	46,0	Orage à 13 h., grêle.
21	02,6	02,9	03,6	7,0	8,8	7,6	5,0	9,2	98	95	94	N 5	N 5	N 4	9	9	9	27,0	Brouillard.
22	05,6	05,7	06,0	8,2	11,0	9,4	6,0	11,6	98	92	97	S 5	E 6	E 2	9	9	6	6,0	Brouillard.
23	06,6	06,3	05,5	6,2	12,0	10,2	5,6	13,4	91	86	93	S 4	N 3	N 3	6	4	2	.	
24	04,9	04,2	02,6	7,4	14,0	7,8	6,0	14,4	94	69	98	W 4	N 3	N 5	6	6	9	3,0	Brouillard la nuit.
25	01,3	00,0	00,0	5,6	8,4	9,0	5,0	9,4	97	94	78	S 7	S 8	N 3	9	6	6	8,0	
26	00,4	00,3	01,5	8,6	10,6	9,2	6,0	11,0	92	93	86	S 1	W 8	N 3	7	6	2	6,0	
27	01,7	03,5	02,0	5,8	10,4	8,6	4,0	10,6	94	74	95	N 2	NW 1	N 3	4	6	8	3,0	
28	03,9	01,0	03,5	6,0	9,2	11,0	3,8	10,4	91	92	63	S 5	E 6	N 3	7	6	2	10,0	
29	03,3	01,0	98,9	6,8	12,4	7,8	4,6	13,0	91	83	90	SE 1	SW 2	W 2	7	7	7	.	
30	95,9	93,6	92,9	7,8	9,2	6,2	5,4	10,0	92	92	98	S 3	SW 2	W 3	8	8	8	.	Couronne lunaire.
31	92,8	91,7	92,3	4,0	7,6	6,2	2,0	8,2	93	91	97	N 4	N 4	N 3	6	9	3	3,0	Éclairs la nuit
Moy.	06,25	05,30	05,25	7,21	11,06	9,15	5,19	11,82	92,4	86,5	90,7	3,5	3,9	3,2	7,0	6,8	6,1	151,0	

(1) La pression paraît trop forte de 1mm.

Janvier 1892.

LAGHOUAT.

Longitude 0°31′ E. — Latitude 33°48′. — Altitude 748m.

DATES.	PRESSION (600 et 700 +).			TEMPÉRATURE.					HUMIDITÉ relative.			VENT. Direction et force.			NÉBULOSITÉ.			PLUIE.	REMARQUES.
	7h	13h	19h	7h	13h	19h	Min.	Max.	7h	13h	19h	7h	13h	19h	7h	13h	19h		
1	02,6	00,2	99,4	- 1,0	14,8	5,2	- 1,4	15,6	96	54	66	N 1	N 1	Calme	0	1	1	.	Gelée blanche.
2	98,9	98,8	99,4	- 0,6	20,6	5,8	- 1,2	21,0	96	50	73	Calme	N 1	E 1	0	1	0	.	Gelée blanche.
3	01,2	00,1	00,2	4,6	18,0	5,6	4,2	18,6	71	58	69	E 1	N 2	N 1	0	1	0	.	
4	00,6	98,0	98,0	3,8	16,4	6,2	1,0	17,0	97	60	79	N 1	S 2	E 2	0	1	1	.	
5	97,4	96,8	96,9	5,0	17,0	6,4	3,4	18,4	97	59	75	SW 1	N 2	N 2	3	1	1	.	
6	97,5	97,2	97,9	4,6	18,0	6,0	4,2	19,0	78	65	79	N 1	N 2	N 1	0	1	2	.	
7	98,1	96,5	96,8	5,2	17,0	5,4	4,8	17,6	81	63	75	N 1	NW 2	NW 2	1	2	3	.	
8	98,4	96,5	96,4	5,0	16,2	6,2	4,8	17,0	81	58	71	NE 1	NW 1	NW 1	2	1	1	8,0	
9	95,5	95,3	95,7	8,4	15,0	5,4	3,4	15,2	52	66	63	NW 4	NW 3	NW 2	1	1	1	.	
10	97,7	97,3	97,9	4,6	14,6	4,6	0,8	15,2	81	59	71	NW 1	N 2	E 2	0	1	0	.	
11	98,0	95,5	95,2	0,6	16,2	5,2	- 0,8	17,0	96	56	75	E 1	E 2	E 1	0	1	1	.	
12	94,8	94,2	93,5	1,8	19,0	5,6	1,8	19,4	93	27	73	E 1	SW 2	W 3	0	1	2	.	
13	87,7	88,1	88,4	10,8	15,0	5,2	2,4	15,2	61	52	66	WNW 4	WNW 1	WNW 2	3	1	1	.	
14	88,6	88,6	90,3	7,8	17,4	5,0	6,8	17,6	59	34	72	WNW 4	WNW 3	NW 3	0	1	0	.	
15	93,2	93,0	93,4	4,6	12,0	5,4	2,4	12,2	62	82	72	NW 1	NW 2	NW 1	0	2	1	.	
16	98,4	98,1	98,8	- 2,2	14,4	5,6	- 3,6	.	87	65	64	Calme	W 1	SW 1	0	1	1	.	Gelée blanche le matin.
17	97,3	95,2	93,7	0,8	15,2	5,2	- 3,2	15,4	68	56	72	NE 1	NE 1	NE 1	2	0	1	.	
18	89,4	89,1	89,2	1,4	6,6	4,2	- 0,2	6,8	85	94	97	Calme	Calme	NW 1	3	3	2	3,6	Neige.
19	91,8	91,7	92,7	2,0	11,0	3,8	- 0,8	11,2	85	65	87	NW 1	NW 1	Calme	1	3	2	.	
20	96,6	96,0	95,9	4,4	14,2	4,6	2,2	14,6	80	55	87	Calme	NW 1	Calme	0	0	1	.	
21	95,4	95,9	96,5	3,0	14,8	4,2	0,4	15,0	87	72	97	Calme	NW 1	Calme	2	1	0	.	
22	99,2	98,6	98,7	0,8	15,0	4,8	- 0,2	16,4	92	81	90	Calme	Calme	Calme	0	0	0	.	Gelée blanche le matin.
23	98,9	98,0	97,8	5,4	14,6	4,4	- 0,2	14,8	66	81	93	NE 3	NE 1	Calme	3	1	0	.	
24	96,3	95,8	95,9	6,0	14,6	3,8	3,4	15,0	79	65	90	Calme	NW 1	Calme	1	2	1	.	
25	95,4	94,8	95,5	- 0,2	9,8	3,2	- 1,2	10,2	92	84	93	Calme	NW 1	Calme	0	1	1	1,5	
26	97,4	98,2	98,6	6,8	13,0	3,4	- 0,8	13,4	77	68	93	Calme	NW 1	Calme	2	1	1	.	
27	98,8	00,0	00,4	4,8	13,0	3,8	3,8	13,2	59	70	90	N 3	N 1	Calme	0	1	0	.	
28	01,6	01,6	02,3	4,4	17,2	3,6	1,6	17,4	68	54	90	Calme	NW 1	Calme	0	0	0	.	
29	03,3	03,8	04,5	4,4	12,0	3,2	2,8	12,6	62	94	93	ENE 1	NE 1	Calme	0	0	0	.	
30	07,9	07,7	07,7	- 0,4	15,2	3,4	- 2,0	15,8	92	76	87	Calme	NW 1	Calme	0	0	0	.	Gelée blanche le matin.
31	07,9	07,4	06,9	0,8	16,2	3,6	- 1,6	16,6	89	87	99	Calme	NW 1	Calme	0	0	0	.	Gelée blanche le matin.
Moy.	97,61	97,03	97,24	3,46	14,97	4,77	1,19	15,45	79,6	64,8	80,3	1,0	1,4	0,9	0,8	1,0	0,8	13,1	

Février 1892.

LAGHOUAT.

Longitude 0°31′ E. — Latitude 33°48′. — Altitude 748m.

DATES.	PRESSION (600 et 700 +).			TEMPÉRATURE.					HUMIDITÉ relative.			VENT. Direction et force			NÉBULOSITÉ.			PLUIE.	REMARQUES.
	7h	13h	19h	7h	13h	19h	Min.	Max.	7h	13h	19h	7h	13h	19h	7h	13h	19h		
1	03,8	01,2	01,1	- 0,2	16,0	3,8	- 1,4	16,4	85	71	93	Calme	NW 1	Calme	0	0	0	.	Gelée blanche le matin.
2	99,5	98,4	98,2	4,0	17,0	3,4	- 1,0	17,4	70	96	97	Calme	NW 2	NW 4	0	1	2	.	
3	98,0	97,7	97,0	6,6	15,0	4,8	3,6	15,4	59	85	90	NW 1	NW 1	NW 2	0	1	0	.	
4	95,6	96,1	98,1	11,6	17,0	5,4	5,8	17,4	86	94	78	NW 2	NW 1	Calme	1	1	0	.	
5	01,0	00,7	01,1	6,4	14,2	5,6	5,8	14,6	76	94	79	Calme	W 1	Calme	0	0	0	.	
6	01,6	00,6	00,9	4,2	16,4	6,2	0,6	17,0	87	66	76	Calme	E 1	E 1	0	1	0	.	
7	01,7	00,9	00,8	5,4	17,2	7,0	4,2	17,8	72	59	74	Calme	E 1	NE 1	0	1	0	.	
8	00,0	99,9	99,4	5,2	18,6	5,8	4,8	19,2	75	55	76	NE 1	NE 2	N 1	0	0	0	.	
9	97,5	96,0	95,4	4,2	18,8	6,0	2,0	20,0	80	57	94	NW 1	NW 1	NE 1	0	1	1	.	
10	94,4	94,4	95,0	5,4	15,0	5,8	3,2	15,4	72	89	79	Calme	NE 1	NE 1	0	1	1	.	
11	95,5	95,7	96,9	2,8	10,0	5,4	1,0	10,4	79	95	82	Calme	NE 1	NE 1	0	0	0	.	
12	98,7	99,1	00,8	2,8	13,0	5,0	0,8	13,2	66	85	87	NE 1	NE 1	Calme	0	0	0	.	
13	01,1	01,0	.	0,8	16,4	5,2	- 0,2	16,6	82	87	90	Calme	N 1	Calme	0	0	0	.	
14	.	.	.	0,2	20,4	6,0	- 0,4	21,0	81	83	91	Calme	Calme	Calme	0	0	0	.	
15	97,2	96,5	95,5	2,0	17,8	8,0	- 0,6	18,4	75	88	89	Calme	NW 1	Calme	0	0	0	.	
16	92,6	92,0	91,8	7,6	19,8	9,2	1,0	20,6	89	92	89	Calme	WSW 1	Calme	0	0	0	.	
17	93,5	93,0	92,8	7,0	19,4	8,4	4,6	20,0	74	94	84	Calme	WSW 1	Calme	0	0	0	.	
18	93,0	92,9	92,2	6,8	20,2	8,0	5,0	20,6	60	93	92	Calme	WSW 1	Calme	1	0	0	.	
19	90,2	87,7	89,6	3,2	22,4	12,0	2,4	22,8	83	86	82	Calme	Calme	Calme	0	0	0	.	Siroco le soir.
20	93,8	94,2	94,7	11,6	22,6	10,6	2,8	22,8	53	84	83	Calme	Calme	Calme	2	0	0	.	
21	95,5	94,9	94,6	5,2	21,2	10,4	3,2	21,6	75	86	85	Calme	Calme	Calme	1	1	3	.	
22	93,8	93,3	93,0	7,6	21,0	8,6	4,4	21,2	89	82	84	Calme	SW 1	Calme	0	2	3	2,5	
23	94,3	94,9	95,5	5,2	18,4	10,2	3,8	18,8	81	84	93	Calme	W 1	Calme	0	2	4	21,7	Orage de 15 h. à 18 h.
24	96,9	97,5	96,0	9,2	18,0	10,6	4,2	18,4	92	82	85	Calme	ENE 1	Calme	2	2	1	2,0	
25	97,0	97,3	97,7	10,0	18,6	9,4	8,6	19,0	84	83	89	Calme	ENE 1	Calme	2	1	0	.	
26	97,9	97,5	97,1	6,8	21,2	10,6	5,6	21,4	88	89	91	Calme	Calme	Calme	0	0	1	.	
27	96,3	96,7	96,6	9,6	22,4	11,2	6,2	22,8	82	86	80	Calme	ENE 1	Calme	1	0	0	1,2	
28	95,4	95,1	94,9	9,2	20,4	10,4	8,0	21,0	71	93	88	Calme	N 1	Calme	1	0	0	.	
29	95,6	94,9	94,8	7,8	21,0	8,4	5,6	21,2	83	89	78	Calme	N 1	Calme	1	0	0	.	
Moy.	96,90	96,50	96,56	5,80	18,24	7,63	3,23	18,70	77,6	83,7	85,4	0,2	0,9	0,4	0,4	0,5	0,6	27,4	

Mars 1892.

LAGHOUAT.

Longitude 0°31′ E. — Latitude 33°48′. — Altitude 748m.

DATES.	PRESSION (600 et 700 +). 7h	13h	19h	TEMPÉRATURE. 7h	13h	19h	Min.	Max.	HUMIDITÉ relative. 7h	13h	19h	VENT. Direction et force. 7h	13h	19h	NÉBULOSITÉ. 7h	13h	19h	PLUIE.	REMARQUES.
1	94,4	94,7	95,5	6,0	15,0	9,4	4,8	15,2	82	85	76	Calme	WSW 1	Calme	4	1	0	1,8	
2	96,2	95,3	94,6	5,6	18,2	12,6	4,0	18,6	79	88	70	Calme	NW 1	WNW 1	0	0	0	.	
3	93,5	93,9	94,6	10,2	22,2	13,2	4,0	22,8	62	86	80	Calme	WSW 1	W 1	3	1	1	.	
4	95,9	96,2	96,9	11,2	20,6	10,0	9,0	21,0	75	93	89	Calme	NW 1	Calme	1	1	0	.	
5	98,2	97,5	97,2	8,8	25,2	12,4	6,4	25,6	78	77	79	Calme	WNW 1	Calme	0	0	0	.	
6	95,8	94,8	93,6	10,6	28,2	14,2	7,6	28,4	68	73	63	Calme	WNW 3	WNW 1	0	1	2	.	
7	88,7	89,9	90,7	12,6	24,0	10,2	10,0	24,4	44	63	79	Calme	NW 1	Calme	0	0	0	.	
8	90,0	90,2	91,8	7,4	22,4	8,8	5,6	22,8	89	62	73	Calme	W 1	Calme	0	0	0	.	
9	93,1	91,4	91,5	5,6	21,4	8,4	3,2	22,4	79	56	65	Calme	W 3	W 1	0	1	1	.	
10	91,3	94,0	95,6	7,0	20,0	8,8	4,8	20,2	77	64	66	N 1	NW 1	Calme	0	0	0	.	
11	97,7	96,9	96,7	7,4	20,8	10,6	5,6	21,0	64	53	63	Calme	NW 1	NW 1	0	0	0	.	
12	95,9	95,2	95,1	8,8	19,4	12,8	5,6	19,8	53	51	70	NW 3	NW 1	WNW 1	0	0	0	.	
13	94,8	94,1	93,7	11,6	21,8	13,0	8,0	23,6	51	47	75	Calme	Calme	WNW 1	0	0	0	.	
14	92,8	94,0	95,8	11,8	21,8	12,6	9,6	22,0	47	37	75	NW 3	NW 1	Calme	0	0	0	.	
15	98,3	99,5	01,2	11,0	20,0	10,8	8,8	20,4	65	54	72	Calme	NNW 1	Calme	0	0	0	.	
16	02,5	01,8	01,7	8,6	22,4	8,8	6,0	22,8	63	65	68	Calme	Calme	Calme	1	0	0	.	
17	02,8	01,7	01,7	4,4	22,8	9,6	2,8	23,6	80	40	56	Calme	E 2	E 1	0	1	0	.	
18	00,9	97,3	96,8	5,8	24,6	10,0	3,4	25,4	67	56	76	E 1	NE 1	NE 1	0	1	0	.	
19	96,6	97,2	97,8	9,6	23,6	11,4	4,6	24,6	26	55	64	E 1	E 1	E 1	0	1	0	.	
20	99,0	98,4	98,5	10,2	23,8	10,2	6,0	24,8	60	54	60	E 1	E 1	NW 2	0	2	3	0,0	
21	02,1	01,6	02,3	7,8	23,4	11,2	6,8	23,8	86	51	54	E 2	E 1	E 1	0	1	0	6,8	Tonnerre la nuit
22	03,1	01,6	01,8	8,2	22,8	10,8	6,2	23,4	73	55	54	E 2	E 2	E 2	0	1	0	.	
23	02,4	98,4	98,7	8,8	24,8	14,0	6,0	25,4	55	46	43	S 2	SW 3	SW 2	1	1	1	.	Siroco le soir.
24	99,6	98,7	98,5	12,6	25,2	13,2	8,6	25,6	52	48	43	S 1	Calme	Calme	3	2	2	.	
25	98,0	97,4	96,6	11,6	28,0	20,0	9,6	28,2	80	48	58	Calme	Calme	Calme	2	0	0	.	
26	95,9	95,3	95,0	15,8	27,0	13,2	11,0	27,2	35	67	62	Calme	Calme	Calme	2	0	0	.	Siroco le soir.
27	93,7	92,0	91,5	8,6	28,6	14,2	6,2	29,2	63	65	83	Calme	Calme	Calme	0	0	0	.	
28	90,9	89,2	90,4	10,6	29,0	12,6	7,0	29,2	83	79	70	Calme	SW 2	NW 3	0	1	1	.	
29	91,7	91,7	92,6	9,6	18,8	10,4	7,4	19,0	59	57	56	NW 4	NW 1	Calme	1	0	0	.	
30	94,4	93,6	94,5	5,2	18,0	11,6	3,0	18,4	63	73	62	Calme	NE 1	Calme	0	0	0	.	
31	95,3	94,7	94,6	8,0	18,6	14,8	4,6	.	62	73	56	Calme	NE 1	Calme	1	1	0	.	
Moy.	96,31	95,75	96,05	9,06	22,66	11,74	6,33	23,15	65,2	62,0	66,5	0,7	1,1	0,6	0,6	0,5	0,4	8,6	

Avril 1892.

LAGHOUAT.

Longitude 0°31′ E. — Latitude 33°48′. — Altitude 748m.

DATES.	PRESSION (600 et 700 +). 7h	13h	19h	TEMPÉRATURE. 7h	13h	19h	Min.	Max.	HUMIDITÉ relative. 7h	13h	19h	VENT. Direction et force. 7h	13h	19h	NÉBULOSITÉ. 7h	13h	19h	PLUIE.	REMARQUES.
1	93,9	93,7	94,6	10,2	18,6	8,6	7,4	19,0	67	59	89	NE 2	NNW 1	NW 1	3	3	3	.	Tonnerre au NW de 3 h. à 4 h.
2	93,0	91,8	91,2	6,4	23,4	13,6	4,8	23,8	88	69	80	N 1	Calme	Calme	0	0	2	0,0	
3	93,2	93,3	94,0	11,0	16,0	13,4	5,6	16,2	80	66	77	Calme	Calme	Calme	3	3	3	0,0	
4	94,9	94,6	94,9	11,2	18,4	13,0	10,2	18,6	71	65	75	E 2	NE 1	NNE 1	3	2	2	0,0	
5	95,9	95,1	94,3	10,4	20,2	14,4	9,6	20,4	74	61	55	N 1	NNW 1	NW 1	2	1	1	.	
6	94,8	94,1	94,2	11,6	21,2	14,2	8,2	21,4	67	55	74	Calme	WNW 2	Calme	1	1	0	.	
7	93,9	93,8	92,5	10,0	22,6	10,8	8,4	22,8	60	63	68	Calme	NE 1	Calme	3	1	0	.	
8	94,0	92,9	89,8	7,2	21,0	18,2	5,6	21,2	69	65	67	Calme	NE 2	Calme	0	0	0	.	
9	89,7	89,2	95,1	14,0	26,2	14,2	6,6	26,4	57	59	75	Calme	E 1	Calme	2	0	0	.	
10	90,1	91,0	92,7	11,8	20,8	12,6	10,2	21,0	67	68	70	Calme	NW 1	Calme	3	1	1	0,0	
11	95,3	94,4	94,6	9,4	24,6	16,6	7,2	24,8	71	62	71	Calme	N 1	Calme	0	0	0	.	
12	94,5	94,1	93,7	13,0	20,4	14,2	3,6	20,8	80	51	76	Calme	NE 1	Calme	0	1	2	0,0	
13	92,6	92,6	93,2	10,6	14,8	8,6	8,4	15,2	83	49	81	Calme	NW 1	Calme	4	4	3	7,6	
14	94,1	93,7	94,6	5,8	21,8	15,8	4,6	22,0	91	48	37	Calme	NW 2	Calme	0	0	1	.	
15	95,0	89,7	89,8	9,6	25,8	15,6	5,4	27,0	79	37	44	Calme	W 4	W 3	0	1	0	0,0	Siroco.
16	89,2	89,5	92,3	10,4	18,8	12,6	5,2	19,0	60	56	61	W 3	NW 3	NW 2	1	2	1	.	
17	96,0	95,7	98,1	10,0	22,4	13,4	6,4	23,2	62	63	60	NE 1	E 2	E 2	1	1	1	.	
18	99,3	98,2	98,2	12,6	26,4	14,2	5,4	27,0	63	53	53	NE 1	NE 3	NE 2	0	1	0	.	
19	98,4	98,5	99,9	13,8	24,4	13,4	8,2	24,8	57	57	58	NE 1	NE 2	NE 1	0	1	2	.	
20	00,3	00,5	00,7	10,6	19,4	10,2	5,8	19,8	49	58	70	NE 1	NE 2	NE 1	0	1	0	.	
21	02,0	99,4	99,0	8,8	19,4	10,8	3,2	20,2	63	53	61	NE 1	NE 1	NE 1	0	2	2	.	
22	99,9	99,5	99,7	8,2	21,6	11,2	6,4	22,4	81	56	61	NW 1	NE 2	NE 1	4	1	0	4,2	
23	00,6	99,5	00,0	7,2	22,4	11,8	5,0	22,8	69	52	60	E 2	NE 2	NE 1	0	1	2	.	
24	00,2	99,4	99,7	7,8	23,0	10,8	5,4	23,4	67	55	68	NE 1	NW 1	NW 2	1	1	1	.	
25	00,3	99,5	99,7	8,0	20,0	11,4	5,6	20,2	86	64	66	NW 1	NW 2	NW 2	3	2	1	3,2	
26	00,0	97,6	95,9	6,2	26,0	19,4	5,0	26,2	79	75	66	NW 1	Calme	Calme	0	0	0	.	
27	93,7	93,6	94,2	15,0	17,0	14,2	7,2	25,4	51	70	78	Calme	Calme	Calme	1	1	2	.	
28	92,7	92,9	95,6	11,8	14,4	10,2	9,8	22,2	78	83	98	Calme	NW 1	NNW 2	3	2	1	3,4	
29	97,3	97,2	97,7	8,8	20,0	11,6	7,4	20,4	66	76	48	Calme	NW 1	Calme	0	1	0	0,6	
30	98,0	97,4	95,7	9,4	26,4	14,2	4,6	28,2	66	58	45	Calme	N 2	N 2	0	1	1	.	
Moy.	95,76	95,08	95,52	10,03	21,25	13,11	6,55	22,19	70,0	60,2	66,4	0,7	1,4	0,8	1,3	1,2	1,1	19,0	

Mai 1892.

LAGHOUAT.

Longitude 0°31′ E. — Latitude 33°48′. — Altitude 748m.

DATES.	PRESSION (600 et 700 +).			TEMPÉRATURE.					HUMIDITÉ relative.			VENT. Direction et force.			NÉBULOSITÉ.			PLUIE.	REMARQUES.
	7h	13h	19h	7h	13h	19h	Min.	Max.	7h	13h	19h	7h	13h	19h	7h	13h	19h		
1	95,1	92,3	91,1	12,2	25,2	15,6	.	.	54	56	64	N 1	Calme	W 1	0	0	5	0,0	Orage de 15 h. a 17 h.
2	88,9	91,6	91,9	13,0	24,8	14,6	.	.	64	50	53	NE 3	E 2	E 2	1	1	0	.	
3	94,7	94,1	95,0	11,0	26,6	15,8	.	.	63	44	56	S 1	E 1	E 1	0	1	0	.	
4	95,2	94,6	94,7	12,4	28,2	17,2	.	.	52	46	59	Calme	E 1	NE 1	1	1	1	.	
5	96,0	95,3	96,0	15,0	27,6	15,8	.	.	56	55	54	E 2	NW 1	NW 2	1	2	4	1,2	
6	97,0	95,8	96,9	12,2	27,2	14,6	.	.	70	58	57	NW 3	NE 2	NE 1	1	1	0	2,0	
7	97,3	98,1	98,8	12,0	22,6	11,8	.	.	58	56	56	NE 1	NE 3	NE 2	1	1	1	.	
8	98,7	97,0	95,3	8,8	27,0	15,8	.	.	60	48	39	NE 1	E 2	E 1	0	1	2	0,0	
9	97,9	96,0	96,2	14,6	28,4	14,2	.	.	44	44	59	E 1	E 3	E 2	1	1	2	.	
10	96,2	97,8	94,9	13,4	17,8	12,2	.	.	58	72	67	NE 2	NW 2	NW 2	3	4	3	3,2	
11	94,8	95,8	95,5	10,8	21,8	12,0	.	.	65	44	63	NW 2	N 2	N 2	0	1	0	.	
12	96,7	95,0	96,9	9,8	20,0	12,2	.	.	71	55	59	N 1	N 2	N 2	0	1	1	.	
13	97,8	99,0	96,1	9,6	21,4	13,0	.	.	59	54	57	N 2	N 2	NE 1	2	2	2	.	
14	95,8	99,0	95,8	11,2	18,6	9,2	.	.	71	66	76	NE 3	NE 2	NE 2	3	4	4	10,4	
15	95,0	99,9	96,9	6,4	17,0	10,4	.	.	86	63	68	N 2	NW 2	NW 2	3	3	2	0,0	
16	99,0	02,6	98,5	7,8	24,2	11,6	.	.	67	54	59	NW 1	NW 2	NW 2	0	1	0	.	
17	99,0	03,1	99,6	7,8	27,8	15,4	.	.	64	52	51	E 1	E 1	E 3	0	1	1	0,0	
18	99,9	01,7	00,1	14,6	30,2	19,2	.	.	52	47	53	E 1	E 1	E 1	0	1	0	.	
19	02,6	99,8	02,5	16,8	29,8	19,6	.	.	53	54	50	E 1	E 1	E 1	0	1	2	.	
20	03,1	01,0	01,6	17,2	30,2	18,6	.	.	50	55	51	NE 1	E 1	E 1	0	1	0	.	
21	01,7	99,8	98,9	15,8	30,6	18,8	.	.	57	52	52	Calme	W 2	NW 1	0	1	1	.	
22	99,8	98,6	00,9	16,4	32,0	19,6	.	.	64	50	52	Calme	W 1	W 1	1	1	1	.	
23	01,0	98,0	99,8	17,8	29,6	20,0	.	.	58	60	54	NW 1	S 1	SW 2	3	1	1	.	
24	99,8	97,0	98,4	17,6	32,8	22,6	.	.	61	58	44	E 2	E 2	E 1	0	1	0	.	
25	98,6	96,1	98,1	20,4	33,4	23,4	.	.	50	49	40	N 1	E 2	E 2	0	1	0	.	
26	98,0	.	97,0	21,6	32,8	22,6	.	.	48	45	43	S 1	SE 2	SE 1	0	1	1	.	
27	97,0	.	97,0	23,0	31,0	22,0	.	.	52	54	52	SE 3	SE 3	E 1	1	1	0	.	
28	.	01,0	00,3	19,2	29,6	20,4	.	.	55	57	55	NE 2	ENE 2	E 2	0	1	0	.	
29	02,7	00,6	01,0	15,6	30,8	21,0	.	.	68	50	55	ENE 2	E 2	E 2	0	1	0	.	
30	02,5	01,2	01,3	15,2	31,8	22,0	.	.	60	50	53	E 3	E 2	E 1	0	1	0	.	
31	01,0	99,8	00,9	17,2	34,2	26,0	.	.	57	45	54	E 1	SE 2	NE 2	0	2	3	0,0	
Moy.	98,15	97,96	97,67	14,08	27,26	17,01	.	.	59,6	52,9	55,0	1,5	1,7	1,5	0,7	1,3	1,2	16,8	

Juin 1892.

LAGHOUAT.

Longitude 0°31′ E. — Latitude 33°48′. — Altitude 748m.

DATES.	PRESSION (600 et 700 +).			TEMPÉRATURE.					HUMIDITÉ relative.			VENT. Direction et force.			NÉBULOSITÉ.			PLUIE.	REMARQUES.
	7h	13h	19h	7h	13h	19h	Min.	Max.	7h	13h	19h	7h	13h	19h	7h	13h	19h		
1	01,7	99,5	01,3	18,6	34,0	27,2	16,6	35,2	59	43	48	Calme	W 2	W 1	0	1	2	0,0	
2	01,5	00,4	01,0	20,8	35,6	28,6	15,8	36,4	44	39	46	W 1	W 1	W 1	0	1	1	.	
3	01,5	01,0	01,2	21,2	36,8	26,0	21,2	38,4	48	31	55	W 1	SW 3	SE 1	0	1	1	.	
4	02,5	01,2	01,5	25,0	37,0	27,2	17,6	38,2	42	40	43	E 1	NW 2	NW 1	0	1	0	.	
5	02,0	00,2	00,2	26,2	38,0	29,2	17,2	39,4	41	37	40	NW 1	W 3	W 3	0	2	3	0,0	Coups de tonnerre.
6	99,1	98,2	98,6	25,2	36,8	25,8	17,8	38,2	39	32	62	NW 1	NW 2	NW 2	0	2	4	4,6	Orage de 16 h. à 19 h.
7	99,1	96,2	96,2	21,6	35,2	24,6	15,4	35,6	61	36	53	NW 1	NW 2	NW 3	2	2	3	2,8	
8	96,2	95,6	96,9	20,6	33,6	25,0	16,4	34,8	58	41	50	NE 1	NE 2	NE 3	1	1	1	.	
9	97,1	96,6	97,4	24,2	32,2	26,0	19,0	33,0	45	36	50	NE 2	E 2	E 3	0	1	0	.	
10	97,8	97,4	97,3	20,2	34,6	25,8	14,2	35,2	54	38	49	SW 1	SE 3	SE 2	0	1	1	.	
11	97,1	97,6	97,2	21,0	32,2	25,4	17,4	34,0	52	40	53	E 1	E 2	E 2	1	1	1	.	
12	97,9	97,5	96,6	21,2	35,4	25,6	14,6	36,2	51	38	46	E 1	SE 3	SE 2	1	1	0	.	Siroco le soir.
13	96,4	95,0	96,1	22,4	37,2	27,2	17,6	38,4	42	34	36	E 1	SE 2	SE 1	0	1	1	.	Siroco le soir.
14	96,9	94,7	95,1	25,4	37,4	29,8	18,2	37,6	39	33	32	SE 1	SW 5	SW 3	1	2	2	.	Siroco le soir.
15	97,0	97,5	99,4	24,6	31,8	26,4	17,8	32,4	37	35	40	NW 1	NW 2	N 2	1	1	1	.	
16	99,9	99,3	00,1	19,0	34,2	25,2	13,8	35,0	58	34	49	N 2	NE 2	NE 2	1	1	1	.	
17	00,9	99,2	99,4	20,2	35,0	26,4	17,0	36,0	58	32	40	E 1	SE 1	SE 1	1	1	1	.	
18	99,1	00,9	98,0	24,2	35,8	26,8	17,6	36,8	54	34	41	NE 3	NE 2	E 1	0	1	0	.	
19	98,1	97,4	98,4	21,2	34,2	25,4	15,2	35,0	57	61	47	E 1	E 1	E 1	0	1	0	.	
20	99,1	97,3	99,2	20,8	35,2	26,4	17,0	36,0	58	36	40	E 2	E 2	E 2	0	1	0	.	
21	00,2	98,4	99,3	21,2	36,4	26,2	17,4	37,2	51	31	40	NE 2	E 2	E 2	0	1	0	.	
22	99,9	98,8	98,2	22,0	27,4	28,2	18,6	38,6	43	81	30	E 1	E 3	SE 3	0	1	0	.	
23	00,0	98,5	98,1	23,8	39,2	30,0	17,4	40,2	36	29	25	E 2	SW 2	SW 2	0	1	1	.	Siroco le soir
24	98,8	98,0	98,1	25,2	40,0	31,6	18,8	41,0	52	29	26	ENE 1	SW 2	SW 2	0	1	1	.	Siroco le soir.
25	99,1	97,9	98,7	25,8	40,8	32,4	19,0	41,6	32	28	26	NW 1	E 2	E 3	0	1	2	.	Siroco le soir.
26	00,2	98,6	98,4	29,4	39,2	31,8	18,0	40,0	23	32	27	N 2	E 2	E 1	0	1	0	.	
27	99,5	98,7	99,7	25,0	39,0	30,6	19,6	39,4	56	25	30	E 1	E 2	E 2	1	1	0	.	
28	00,7	99,6	00,6	24,2	36,8	28,8	19,2	37,4	35	28	35	E 2	E 2	E 2	0	1	0	.	
29	01,4	01,2	02,2	24,0	35,4	29,0	18,6	36,4	39	30	35	E 2	E 2	E 2	0	1	0	.	
30	02,6	01,1	01,3	23,2	35,2	27,4	17,4	36,0	46	31	44	E 2	E 2	N 2	0	1	0	.	
Moy.	99,44	98,45	98,86	22,91	35,72	27,53	17,38	36,99	47,0	36,5	41,3	1,3	2,2	1,9	0,3	1,1	0,9	7,4	

Juillet 1892.

LAGHOUAT.

Longitude 0°31′ E. — Latitude 33°48′. — Altitude 748m.

DATES.	PRESSION (600 et 700 +). 7h	13h	19h	TEMPÉRATURE. 7h	13h	19h	Min.	Max.	HUMIDITÉ relative. 7h	13h	19h	VENT. Direction et force. 7h	13h	19h	NÉBULOSITÉ. 7h	13h	19h	PLUIE.	REMARQUES.
1	01,7	00,1	99,9	25,0	35,0	27,8	16,0	36,2	47	30	39	NW 1	NW 2	NW 2	0	0	0	0,0	
2	99,7	98,9	99,0	24,6	37,4	26,2	16,6	38,2	49	29	24	NW 2	NW 1	NW 3	0	1	0	.	Vent de sable le soir.
3	99,3	98,6	99,9	25,0	37,8	27,4	17,8	38,2	27	29	19	NW 1	W 1	W 1	0	2	2	.	
4	00,6	00,9	01,8	24,6	38,4	28,6	18,6	39,4	24	26	19	E 1	E 1	E 1	0	1	0	.	
5	02,8	01,8	01,8	25,2	38,6	29,6	18,8	39,4	38	26	18	E 1	E 1	E 1	0	1	0	.	
6	02,9	00,9	01,1	27,0	38,8	30,0	19,4	39,0	30	29	20	E 1	NW 1	W 1	0	2	2	0,0	Tempête de sable le soir.
7	01,7	00,5	00,5	26,8	37,8	30,2	16,8	38,6	30	31	20	W 1	W 3	W 2	0	1	0	.	
8	01,2	99,0	00,1	27,0	39,2	31,4	18,2	40,0	30	28	26	E 1	E 2	SE 1	0	1	0	.	
9	00,7	00,0	00,2	25,6	39,2	32,8	19,0	40,0	34	25	25	S 1	S 1	S 1	0	1	0	.	
10	00,9	99,1	99,5	26,6	38,6	31,6	21,0	39,4	26	24	26	E 1	E 2	E 1	1	1	0	.	
11	00,2	97,9	97,2	27,2	38,8	31,8	18,8	39,8	29	24	28	NW 2	WNW 2	WNW 1	0	1	0	.	
12	97,7	97,3	97,8	22,8	39,0	32,0	20,0	39,6	39	24	29	NNW 1	W 2	W 1	0	1	0	.	
13	98,0	97,8	97,9	23,0	39,8	32,4	21,2	40,0	39	23	34	NW 1	W 1	Calme	0	1	1	.	
14	98,7	97,3	99,0	23,2	39,4	31,8	20,8	40,0	36	23	37	Calme	W 2	NW 1	0	2	2	.	
15	99,4	98,8	98,1	22,0	39,8	30,6	15,8	41,2	47	23	35	Calme	W 2	SW 2	0	1	0	.	
16	98,2	97,1	97,0	23,2	41,0	30,2	16,8	41,6	39	24	36	E 1	SW 2	W 2	0	1	0	.	Siroco le soir.
17	97,1	96,3	96,7	21,0	41,6	31,0	18,2	42,0	49	27	37	E 1	W 3	W 3	0	1	0	.	Siroco le soir.
18	97,2	96,0	96,1	22,6	40,0	31,2	20,4	40,8	45	31	37	NE 1	NW 3	W 2	0	0	0	.	Siroco le soir.
19	96,5	95,5	96,0	23,0	40,8	31,0	21,0	41,2	44	27	44	E 1	W 2	W 2	0	1	0	.	Siroco le soir.
20	95,3	95,2	95,8	22,8	39,2	32,0	22,2	40,0	47	28	39	E 1	WNW 3	W 2	0	0	0	.	
21	96,1	96,2	96,7	24,6	38,6	31,6	22,8	39,4	42	31	45	NE 1	NW 3	NW 2	0	1	1	.	
22	96,8	96,7	96,3	23,0	38,0	31,4	21,0	39,6	41	34	46	Calme	E 2	E 2	0	1	0	.	Siroco le soir.
23	99,5	98,7	98,5	22,8	40,0	30,4	20,8	40,6	52	31	50	NW 1	WNW 2	W 1	0	2	1	.	Siroco le soir.
24	98,0	97,2	97,4	23,8	39,0	31,8	23,0	40,2	60	33	39	NW 1	W 2	W 2	1	2	1	.	Siroco le soir.
25	98,0	96,3	96,1	23,2	39,6	31,6	22,6	40,0	50	32	33	E 1	W 3	W 3	1	1	3	0,0	Tempête de sable le soir.
26	97,7	96,6	96,3	24,0	39,4	32,4	22,0	40,2	50	31	42	E 1	SE 3	SE 2	1	1	1	.	
27	99,2	98,4	98,8	23,6	40,0	32,6	19,2	41,0	39	31	35	S 1	S 2	W 2	1	1	1	.	Siroco le soir.
28	00,9	00,8	01,9	24,2	39,2	32,8	21,6	40,6	35	28	32	E 2	E 2	E 2	1	1	0	.	
29	03,4	02,7	02,5	23,8	37,2	30,8	20,6	38,0	34	34	39	E 2	E 2	E 1	0	1	0	.	
30	03,0	01,6	02,3	20,0	37,4	30,2	18,0	38,0	53	34	37	E 2	E 1	E 1	0	0	0	.	
31	02,8	01,3	00,8	19,2	38,4	29,8	16,2	38,8	47	27	42	E 1	E 2	E 1	0	1	0	.	
Moy.	99,52	98,56	98,81	23,88	38,94	30,81	19,52	39,71	40,4	28,3	33,3	1,1	2,0	1,6	0,2	1,0	0,5	0,0	

Août 1892.

LAGHOUAT.

Longitude 0°31′ E. — Latitude 33°48′. — Altitude 748m.

DATES.	PRESSION (600 et 700 +). 7h	13h	19h	TEMPÉRATURE. 7h	13h	19h	Min.	Max.	HUMIDITÉ relative. 7h	13h	19h	VENT. Direction et force. 7h	13h	19h	NÉBULOSITÉ. 7h	13h	19h	PLUIE.	REMARQUES.
1	99,9	99,4	99,3	20,0	37,6	30,0	17,0	38,4	53	34	37	SE 1	SE 2	E 2	0	0	0	.	
2	98,3	96,8	97,4	21,4	40,0	31,4	18,2	40,6	45	30	35	W 1	W 1	NW 1	0	1	1	.	Siroco le soir.
3	97,6	96,9	97,3	19,6	38,8	31,6	17,2	39,6	56	30	39	Calme	W 2	W 2	0	2	2	.	Tonnerre a 16 h.
4	98,3	96,9	97,1	22,8	39,0	30,8	17,8	39,4	39	29	38	E 1	W 2	W 2	1	1	2	.	
5	97,6	97,1	98,0	23,0	41,0	32,4	18,0	41,8	41	38	38	E 2	SW 4	SW 2	1	1	1	.	Siroco le soir.
6	99,6	98,9	99,5	24,6	40,2	32,6	19,2	41,0	37	37	36	E 2	W 2	W 3	1	1	3	.	Siroco le soir.
7	99,7	97,9	97,9	25,2	39,2	31,4	21,6	40,0	33	32	44	E 1	W 2	W 1	2	3	3	0,0	Tonnerre le soir.
8	99,2	98,0	97,4	26,2	38,2	30,0	21,8	39,0	34	32	56	E 1	NW 3	NW 3	1	3	4	0,0	Tonnerre le soir.
9	99,5	97,7	97,6	24,8	37,4	30,2	18,6	38,0	36	37	59	N 1	NW 3	NW 2	2	3	3	4,2	Tonnerre le soir.
10	98,8	98,0	99,0	22,6	37,2	29,4	19,2	37,4	53	34	50	N 1	N 2	E 1	1	3	3	0,0	
11	99,3	98,7	99,1	21,4	38,0	29,2	17,0	38,6	46	31	47	E 1	W 2	NW 2	2	2	2	0,0	
12	99,2	99,6	99,9	20,8	34,0	29,4	18,4	34,6	50	43	51	E 1	NW 2	NW 1	1	1	0	.	
13	99,6	99,2	99,1	19,4	35,6	29,6	18,2	36,0	58	39	44	E 1	W 3	W 2	0	1	0	.	Siroco le soir.
14	99,9	99,2	99,5	20,4	34,6	28,4	18,0	35,2	51	38	40	E 1	E 2	E 2	0	2	1	0,0	Tonnerre le soir.
15	00,5	00,2	00,6	18,8	34,6	28,6	14,8	35,0	60	39	40	E 2	E 1	E 2	1	1	0	.	
16	01,6	00,4	02,1	17,2	34,2	28,2	15,0	35,2	61	34	42	E 1	E 2	E 2	0	1	0	.	
17	03,2	01,8	01,6	16,8	34,0	28,8	15,4	35,0	63	36	41	E 1	E 2	NE 2	0	1	0	.	
18	00,6	99,3	99,0	17,0	36,0	28,6	15,0	36,6	61	32	43	E 2	S 2	S 2	0	1	0	.	
19	98,1	96,7	98,4	17,6	37,0	29,8	15,4	37,6	60	33	42	W 1	W 3	W 2	0	2	1	0,0	
20	98,9	98,8	98,7	19,2	36,6	29,2	17,4	37,8	56	31	39	SE 1	SE 2	SE 2	1	1	1	0,0	
21	99,5	98,1	97,4	19,8	37,6	30,2	18,6	38,6	55	30	40	SE 1	S 2	S 1	1	1	1	.	Siroco le soir.
22	99,3	98,7	97,7	20,8	39,6	32,4	18,4	40,2	49	26	35	S 1	S 2	S 1	1	1	1	.	Siroco le soir.
23	97,6	96,9	96,9	24,2	40,6	32,6	19,0	41,2	42	27	36	N 1	S 3	S 2	1	2	2	.	Siroco le soir.
24	97,2	97,2	98,3	25,0	38,0	31,4	19,4	39,0	39	31	43	N 1	NE 1	NE 1	1	2	1	.	
25	99,4	98,7	99,0	24,0	36,0	30,8	17,6	36,8	43	34	39	Calme	E 2	E 2	1	1	0	.	
26	99,6	98,8	99,2	20,6	36,4	31,0	16,2	37,0	51	36	37	NW 2	E 2	E 2	0	2	2	.	
27	99,5	99,1	99,2	21,6	38,0	31,4	20,0	39,2	48	32	41	E 1	E 2	E 1	0	2	0	.	
28	99,7	97,7	97,7	22,0	38,6	30,6	19,4	39,4	44	20	45	NW 1	W 1	W 1	2	1	1	.	Siroco le soir
29	98,4	98,6	98,9	21,6	39,0	30,2	18,6	39,8	45	23	44	NW 1	W 2	W 2	0	0	0	.	
30	00,7	99,2	00,3	22,0	39,4	32,2	17,4	40,4	47	23	36	NW 1	W 2	W 1	0	1	0	.	Siroco le soir.
31	00,9	99,8	00,8	25,0	39,8	33,2	20,2	40,8	39	23	34	E 1	W 2	W 2	1	2	2	0,0	Siroco le soir.
Moy.	99,39	98,53	98,84	21,46	37,62	30,50	18,00	38,36	48,2	32,1	41,6	1,1	2,1	1,7	0,7	1,5	1,2	4,2	

Septembre 1892.

LAGHOUAT.

Longitude 0°31′ E. — Latitude 33°48′. — Altitude 748m.

DATES.	PRESSION (600 et 700 +).			TEMPÉRATURE.					HUMIDITÉ relative.			VENT. Direction et force.			NÉBULOSITÉ.			PLUIE.	REMARQUES.
	7h	13h	19h	7h	13h	19h	Min.	Max.	7h	13h	19h	7h	13h	19h	7h	13h	19h		
1	01,2	00,1	00,6	26,0	38,6	31,0	19,8	39,2	36	28	39	NE 1	W 2	W 2	0	1	1	.	
2	01,3	00,3	00,7	25,0	36,0	26,6	18,0	36,4	42	42	25	E 1	E 1	E 1	0	1	0	.	
3	00,5	98,2	99,0	19,4	34,8	25,4	13,6	35,4	53	38	32	E 1	E 1	E 1	0	0	0	.	
4	98,6	97,5	98,3	20,8	38,0	25,2	13,0	38,6	40	25	33	NE 1	W 2	W 2	0	1	0	.	Siroco le soir.
5	99,2	98,8	99,3	20,0	30,4	21,8	16,2	30,6	49	39	40	N 3	N 2	N 1	0	0	0	.	
6	00,7	99,5	00,1	19,6	32,6	22,4	13,4	33,6	41	34	40	Calme	N 2	N 2	0	0	0	.	
7	00,4	00,2	00,2	20,2	33,6	21,8	13,6	34,2	43	31	40	N 1	E 2	E 1	0	1	0	.	
8	99,5	98,8	99,1	20,0	34,4	22,0	14,8	35,0	40	30	42	N 1	E 2	E 1	0	1	1	.	
9	98,6	98,3	98,7	19,6	33,4	21,4	14,2	33,6	42	34	43	NW 1	W 1	NW 1	0	1	0	.	
10	.	.	.	18,8	33,6	21,0	13,8	34,0	43	36	43	Calme	E 2	NE 1	0	0	0	.	
11	99,4	99,4	99,7	19,6	34,2	22,0	14,2	35,0	39	35	44	N 1	E 2	E 1	0	1	0	.	
12	00,9	00,3	00,6	20,0	34,0	21,2	14,8	35,2	44	34	48	NE 1	E 1	E 1	0	2	1	.	
13	00,6	99,8	00,2	18,8	33,6	20,2	13,0	34,2	47	34	48	E 1	W 1	W 2	0	1	0	.	
14	99,5	98,4	99,2	18,6	32,6	20,0	13,6	33,0	49	36	49	NW 1	W 2	NE 1	0	1	0	.	
15	00,0	99,5	00,0	17,4	32,0	19,6	12,8	32,6	51	40	50	NE 1	W 2	NW 1	0	1	0	.	
16	01,5	01,1	01,5	17,6	34,0	19,4	13,6	34,6	47	34	49	E 1	W 1	W 1	0	1	0	.	
17	02,5	01,3	01,8	17,2	34,2	18,6	14,0	35,0	52	30	52	S 1	S 2	SE 1	0	1	0	.	
18	02,5	02,2	02,4	15,6	34,2	17,8	12,8	34,6	57	32	51	E 1	SE 1	SE 1	0	1	0	.	
19	02,7	01,2	01,6	15,2	35,0	18,8	11,8	35,4	52	36	47	N 1	E 1	E 1	0	1	0	.	
20	00,7	99,8	00,2	19,6	35,2	19,2	14,8	35,6	56	35	48	E 1	E 2	E 1	1	1	0	.	
21	00,8	00,4	00,7	16,4	35,0	18,6	15,0	36,4	52	40	54	E 2	SE 2	SE 1	0	1	1	.	
22	01,0	01,3	01,5	17,8	36,0	19,8	15,2	36,6	49	37	47	NE 1	E 2	E 1	0	1	0	.	
23	02,8	00,4	01,3	18,8	33,6	20,4	15,6	34,4	51	45	48	W 2	SW 2	SW 1	0	1	0	.	
24	01,0	00,0	00,5	19,4	33,8	19,6	15,0	34,4	53	42	52	S 1	SW 2	SW 2	0	1	1	.	
25	00,3	99,1	99,8	18,6	33,0	19,8	13,8	33,4	47	44	49	W 2	W 2	W 2	1	1	1	.	
26	00,7	99,6	00,1	17,8	33,6	18,8	12,8	34,0	51	36	49	NE 1	NE 2	NE 2	0	1	0	.	
27	00,3	99,4	99,8	16,4	33,0	19,8	12,0	33,8	47	37	44	N 1	E 2	NE 2	0	1	0	.	
28	00,3	98,9	99,4	19,2	32,4	20,2	14,6	33,0	43	27	45	NE 2	NW 3	NW 3	1	2	5	16,8	Orage de 18 h. à 19 h.
29	99,3	98,5	98,9	18,6	29,0	19,4	18,0	29,4	64	37	49	NE 3	E 3	E 3	0	2	2	.	
30	98,2	97,5	98,0	17,4	31,6	18,8	14,8	32,2	54	51	51	E 2	E 2	E 1	0	1	1	.	
Moy.	00,38	99,56	00,02	18,98	33,85	21,02	14,42	34,45	47,8	36,0	45,0	1,2	1,8	1,4	0,1	1,0	0,5	16,8	

Octobre 1892.

LAGHOUAT.

Longitude 0°31′ E. — Latitude 33°48′. — Altitude 748m.

DATES.	PRESSION (600 et 700 +).			TEMPÉRATURE.					HUMIDITÉ relative.			VENT. Direction et force.			NÉBULOSITÉ.			PLUIE.	REMARQUES.
	7h	13h	19h	7h	13h	19h	Min.	Max.	7h	13h	19h	7h	13h	19h	7h	13h	19h		
1	98,1	96,9	96,9	16,8	35,0	22,8	14,6	35,4	59	31	36	E 1	WNW 2	WNW 1	1	2	2	.	Siroco le soir.
2	96,6	97,8	98,2	20,0	29,2	21,2	17,2	29,8	72	44	48	NW 1	NE 1	NE 1	2	2	2	.	
3	01,2	99,8	99,5	16,4	29,2	19,4	13,4	30,0	52	45	53	NE 1	S 2	S 1	2	2	2	.	
4	98,3	97,8	97,6	16,8	26,6	18,0	14,4	27,4	50	45	53	Calme	SW 2	SW 3	4	2	3	2,0	
5	97,0	93,8	92,7	18,0	25,4	25,2	15,6	29,8	90	45	43	SW 1	SW 3	SW 2	3	2	1	.	
6	96,5	96,0	95,8	17,4	20,4	16,2	16,4	22,0	86	80	91	SW 1	SW 2	SW 3	4	2	4	5,2	
7	97,8	97,1	98,6	12,4	24,0	21,6	11,0	26,4	95	67	61	Calme	Calme	SW 1	0	1	1	17,6	Tonnerre.
8	99,7	00,0	99,3	15,2	23,0	18,4	12,0	25,6	87	65	79	S 1	E 1	W 1	2	1	1	7,0	Orage.
9	98,7	99,7	99,2	15,0	21,6	17,2	13,8	23,6	98	67	78	Calme	Calme	NW 2	1	2	2	.	Orage.
10	99,9	99,0	98,7	12,0	20,6	18,6	10,2	24,0	96	50	75	NE 1	Calme	NW 2	2	0	2	19,4	Brouillard le matin.
11	01,8	01,3	01,3	10,6	21,6	16,8	9,0	24,4	91	53	74	NE 1	Calme	NE 1	0	0	0	2,3	
12	02,2	99,2	00,7	12,2	22,8	18,4	9,8	25,2	87	54	73	Calme	W 1	Calme	0	1	0	.	
13	97,5	96,3	94,0	13,8	20,2	14,6	11,4	21,8	92	53	81	Calme	SW 1	Calme	2	2	0	.	
14	94,7	94,8	95,5	12,6	21,4	18,2	9,2	23,6	75	48	69	NW 1	E 1	E 1	0	1	0	2,4	
15	97,6	97,5	94,6	12,4	20,8	16,4	8,2	25,2	82	49	68	Calme	E 1	Calme	1	0	0	.	
16	97,3	93,5	94,2	13,0	24,6	16,6	8,8	26,8	73	46	71	Calme	SW 1	SE 1	0	1	0	.	Siroco le soir.
17	95,2	96,0	96,2	14,8	22,8	15,8	11,0	26,2	56	47	66	NW 1	E 1	SE 1	1	0	3	0,0	Éclairs.
18	97,8	96,5	96,9	11,4	23,2	15,2	8,6	25,0	83	65	76	Calme	SE 1	NE 1	0	1	1	.	Tonnerre a 22 h.
19	97,7	96,8	96,7	14,0	19,6	16,4	10,8	24,6	90	69	68	Calme	NE 1	NE 1	2	1	0	3,2	
20	96,8	94,1	93,9	10,8	22,0	16,0	9,2	25,0	91	66	77	Calme	Calme	NE 1	0	1	2	0,0	
21	93,8	93,4	93,9	10,6	18,4	15,8	9,2	20,2	85	63	77	Calme	NW 3	SE 1	1	1	1	.	
22	94,4	94,2	94,5	12,6	20,4	16,2	9,0	24,0	80	67	69	Calme	SE 1	SE 1	2	1	1	0,0	
23	94,3	95,8	95,1	14,8	16,0	15,4	11,6	18,4	87	87	87	Calme	SW 1	SW 1	2	2	2	3,2	
24	98,1	99,2	00,2	9,8	19,6	16,4	8,2	22,4	89	65	79	Calme	NW 1	Calme	0	1	0	1,9	
25	01,3	00,7	01,1	9,0	21,0	17,6	6,0	23,8	78	60	72	Calme	NE 1	Calme	0	0	0	.	
26	00,9	00,5	01,1	10,2	24,0	18,4	6,4	26,4	76	33	60	NNW 1	W 1	Calme	0	0	0	.	
27	00,7	99,7	00,0	13,2	26,2	17,2	7,4	27,4	68	35	72	Calme	SW 1	Calme	0	0	0	.	
28	98,9	99,4	99,8	8,4	25,2	17,4	5,2	26,0	81	42	68	Calme	Calme	E 1	0	0	1	.	
29	99,2	97,4	97,8	9,6	22,8	16,2	8,8	27,6	79	48	71	Calme	E 1	E 1	0	1	2	.	
30	93,1	96,2	94,5	17,0	27,2	22,0	8,0	29,0	30	11	53	E 1	SW 3	SW 4	2	1	3	.	Siroco.
31	89,3	92,5	95,4	18,0	20,2	17,2	14,0	21,6	53	66	59	SW 4	SW 2	SW 1	3	1	0	2,8	
Moy.	97,63	97,19	97,22	13,51	23,06	17,83	10,59	25,44	78,4	53,7	68,0	0,5	1,2	1,1	1,2	1,0	1,2	67,0	

Novembre 1892.

LAGHOUAT.

Longitude 0°31′ E. — Latitude 33°38′. — Altitude 748m.

DATES.	PRESSION (600 et 700 +).			TEMPÉRATURE.					HUMIDITÉ relative.			VENT. Direction et force.			NÉBULOSITÉ			PLUIE.	REMARQUES.
	7h	13h	19h	7h	13h	19h	Min.	Max.	7h	13h	19h	7h	13h	19h	7h	13h	19h		
1	97,2	96,9	97,0	10,4	20,0	15,4	5,2	22,0	70	62	68	SW 1	Calme	Calme	0	0	0	.	
2	99,0	97,7	99,0	8,8	19,6	15,4	7,4	20,4	76	55	68	Calme	NW 1	Calme	0	0	0	.	
3	98,2	99,8	00,3	7,6	20,4	14,4	6,2	21,0	83	57	70	NW 1	Calme	Calme	0	0	0	.	
4	02,3	02,4	02,3	6,2	19,8	18,2	4,6	22,0	82	36	88	Calme	SE 1	Calme	0	0	0	.	
5	02,4	02,1	02,2	8,2	20,0	12,4	3,8	23,8	62	67	68	NW 1	Calme	Calme	0	0	0	.	
6	02,6	02,7	02,8	12,2	23,2	14,6	6,2	25,0	61	64	53	NW 1	Calme	Calme	0	0	0	.	
7	01,7	97,8	96,9	7,2	20,6	15,6	4,2	22,8	83	63	62	Calme	Calme	Calme	0	0	0	.	
8	94,4	94,4	93,4	10,4	16,2	14,0	6,2	19,8	74	51	55	NE 1	E 1	Calme	1	1	1	.	
9	94,8	95,6	95,6	13,4	15,0	13,2	9,8	17,0	98	78	87	NE 3	NE 1	NE 1	3	3	3	.	
10	93,2	94,1	95,0	10,0	12,4	12,0	8,4	14,6	89	74	86	NE 1	NE 2	NE 1	4	3	3	20,8	
11	94,9	97,1	98,8	11,2	16,8	13,4	7,2	18,6	78	74	73	Calme	Calme	NE 1	0	1	1	.	
12	.	98,7	99,0	11,6	15,4	11,8	9,2	18,0	80	85	91	Calme	SE 1	Calme	2	1	0	.	
13	99,6	99,5	99,2	11,0	15,4	11,6	5,2	18,2	75	75	84	Calme	SE 1	Calme	1	1	0	.	
14	98,9	99,4	99,9	11,0	12,0	9,8	8,6	15,0	87	89	98	Calme	SE 1	SE 1	1	2	2	2,4	
15	01,3	01,1	99,9	9,8	13,4	10,2	7,2	17,8	89	85	84	Calme	SE 1	SE 1	1	0	1	.	
16	01,2	01,1	00,3	11,0	12,4	9,2	7,8	15,8	87	91	89	Calme	SSE 1	SE 1	3	1	1	3,8	
17	99,6	00,8	99,9	10,0	16,4	10,0	9,8	20,0	92	68	87	Calme	NW 1	NW 1	1	0	0	.	
18	99,0	99,4	99,7	8,2	16,4	11,2	5,8	18,0	92	68	75	Calme	Calme	Calme	0	0	0	.	
19	00,1	99,5	98,9	3,8	15,2	9,4	2,0	20,0	80	81	63	Calme	Calme	NW 1	0	0	0	.	
20	00,0	99,9	00,8	5,4	16,0	9,6	3,0	17,8	85	71	59	Calme	Calme	SW 1	2	0	0	.	
21	01,4	01,1	01,1	5,8	17,0	12,2	3,2	19,8	76	74	70	Calme	Calme	N 1	0	0	0	.	
22	02,1	01,4	01,9	4,2	18,2	10,4	3,2	19,8	80	60	70	Calme	Calme	Calme	0	0	0	.	
23	00,8	00,9	01,0	5,2	16,4	10,2	2,0	19,2	66	91	37	Calme	Calme	NW 1	0	0	0	.	
24	01,1	00,8	01,7	8,2	16,4	9,8	4,8	17,0	83	61	57	Calme	Calme	NE 1	2	0	0	.	
25	00,1	00,5	01,0	3,8	15,6	9,6	2,8	18,0	67	75	69	Calme	Calme	Calme	0	0	0	.	
26	00,1	00,7	01,0	8,0	15,4	9,6	3,0	17,0	72	75	66	Calme	Calme	Calme	0	0	0	.	
27	01,1	00,6	01,3	8,0	14,2	10,2	3,0	18,0	69	87	72	Calme	Calme	Calme	1	0	0	.	
28	02,3	01,1	01,9	5,2	13,2	9,8	4,0	15,0	78	66	62	Calme	Calme	Calme	2	1	1	.	
29	02,7	02,5	02,4	5,0	15,0	9,8	5,0	16,1	69	45	59	Calme	SW 1	Calme	2	1	1	.	
30	01,9	01,5	03,2	3,2	15,0	8,8	2,2	18,0	80	41	68	Calme	NW 1	Calme	0	1	1	.	
Moy.	99,72	99,57	99,91	8,13	16,43	11,73	5,37	18,86	78,8	69,0	71,3	0,3	0,5	0,4	0,9	0,5	0,5	27,0	

Décembre 1892.

LAGHOUAT.

Longitude 0°31′ E. — Latitude 33°18′. — Altitude 748m.

DATES.	PRESSION (600 et 700 +).			TEMPÉRATURE.					HUMIDITÉ relative.			VENT. Direction et force.			NÉBULOSITÉ.			PLUIE.	REMARQUES.
	7h	13h	19h	7h	13h	19h	Min.	Max.	7h	13h	19h	7h	13h	19h	7h	13h	19h		
1	04,2	03,4	03,9	3,0	12,4	8,4	2,0	18,4	79	74	60	Calme	W 1	Calme	0	0	0	.	
2	04,7	03,6	04,2	2,6	10,6	8,6	0,4	18,0	72	80	55	Calme	SW 1	Calme	0	0	0	.	
3	02,3	02,3	02,7	6,4	15,2	8,6	3,2	19,0	79	49	58	Calme	Calme	Calme	2	0	0	.	
4	02,8	02,5	02,6	3,4	17,2	9,6	3,2	21,0	83	54	59	Calme	Calme	Calme	0	0	0	.	
5	01,2	98,2	98,0	8,2	16,4	10,0	5,0	19,2	50	68	79	Calme	Calme	Calme	0	0	0	.	
6	98,8	98,0	98,1	12,2	18,0	11,2	4,8	22,4	52	48	57	NW 1	Calme	Calme	0	0	0	.	
7	99,5	98,8	98,2	2,4	19,0	12,2	2,0	21,0	82	40	56	Calme	NE 1	Calme	0	0	1	.	
8	96,1	96,4	96,3	3,4	18,0	10,4	3,2	21,2	66	58	88	Calme	NE 1	Calme	2	2	1	.	
9	95,5	96,2	95,2	5,4	17,6	12,0	4,2	18,2	43	67	76	Calme	SE 1	Calme	2	2	1	0,2	
10	94,8	94,0	95,1	5,4	15,6	9,2	4,0	18,4	82	75	81	Calme	NE 1	NE 1	2	2	1	1,1	
11	94,5	94,3	95,8	6,4	15,6	9,2	5,0	16,0	83	75	95	Calme	Calme	NE 1	2	2	2	.	Brouillard.
12	94,6	94,9	96,0	7,6	12,4	8,6	5,4	12,6	89	89	78	NE 1	NE 1	SE 1	2	2	2	2,6	
13	95,4	98,6	98,7	5,2	10,2	7,8	4,2	12,2	94	87	89	N 2	N 1	N 1	2	3	3	5,0	
14	97,9	97,2	95,8	5,0	12,4	7,8	3,2	14,2	84	72	75	Calme	N 1	Calme	0	0	1	1,5	
15	98,3	96,2	98,4	3,2	12,4	7,4	2,0	14,0	80	72	91	Calme	NE 1	NE 1	0	2	3	.	
16	00,4	01,6	01,2	5,2	10,2	6,6	3,4	12,2	81	85	91	NE 1	NE 1	NE 1	3	2	3	.	
17	96,8	96,4	96,6	6,0	10,2	6,8	4,0	11,4	85	85	88	N 3	E 2	E 1	3	2	3	24,8	
18	98,5	99,5	01,1	3,2	12,6	7,0	2,0	15,0	93	75	74	Calme	Calme	Calme	1	1	1	.	
19	99,9	99,5	99,5	4,0	12,6	6,8	3,0	14,0	87	77	88	Calme	NW 1	NW 1	2	1	1	.	
20	98,9	98,4	96,7	2,0	12,4	9,4	1,0	15,2	96	95	82	Calme	Calme	SW 1	1	1	1	.	Gelée blanche.
21	96,6	96,8	97,0	2,2	14,0	6,4	1,0	14,4	85	78	83	Calme	SW 1	Calme	1	1	1	.	Gelée blanche.
22	98,9	99,0	98,7	3,6	15,0	7,6	2,0	17,2	87	51	77	Calme	N 1	Calme	0	0	1	.	Gelée blanche.
23	98,1	97,0	96,7	1,2	12,6	8,6	0,6	17,8	89	75	68	Calme	SW 1	Calme	0	0	1	.	Gelée blanche.
24	97,8	96,7	95,9	5,2	14,6	9,6	4,4	17,4	85	55	64	Calme	NW 1	NW 1	0	0	1	.	
25	97,1	96,3	94,1	6,0	15,8	10,2	4,0	17,0	76	46	74	Calme	NW 1	NW 1	3	0	2	.	
26	94,7	93,3	92,3	9,0	11,2	9,6	7,0	13,0	92	85	76	Calme	N 1	NE 1	3	3	3	.	
27	92,0	92,4	93,4	5,0	4,8	4,2	4,0	6,2	90	84	93	S 1	S 1	SW 2	0	1	2	.	Neige le soir.
28	95,3	95,0	95,4	4,0	10,2	7,0	3,0	13,2	93	72	63	Calme	SW 1	Calme	2	1	2	9,6	
29	94,3	94,8	90,8	6,2	10,0	7,2	5,0	13,0	88	76	89	Calme	SW 1	Calme	1	1	0	.	
30	89,4	87,4	86,3	5,2	9,8	6,2	5,0	12,4	94	66	82	Calme	SW 1	SW 1	1	1	0	.	
31	87,7	86,5	87,1	5,0	10,2	5,4	3,2	.	81	53	69	W 1	SW 1	SW 1	0	1	0	.	
Moy.	97,32	96,94	96,83	4,93	13,20	8,37	3,37	15,65	81,3	69,9	76,1	0,3	0,8	0,5	1,1	1,0	1,2	44,8	

Janvier 1892.

GHARDAÏA.

Longitude 1°20′ E. — Latitude 32°35′. — Altitude 520m.

DATES.	PRESSION (700+). 7h	13h	19h	TEMPÉRATURE. 7h	13h	19h	Min.	Max.	HUMIDITÉ relative. 7h	13h	19h	VENT. Direction et force. 7h	13h	19h	NÉBULOSITÉ. 7h	13h	19h	PLUIE.	REMARQUES.
1	19,6	18,8	18,4	7,4	17,6	12,8	6,0	19,0	77	42	68	NW 2	SE 2	Calme	0	0	0	.	
2	18,6	17,3	18,3	8,4	20,0	16,2	6,0	20,0	73	29	36	N 1	NW 2	W 4	0	0	0	.	
3	19,9	19,5	20,9	9,0	17,8	12,8	8,0	18,0	63	41	61	N 1	NE 4	NW 2	0	0	0	.	
4	20,7	18,5	18,5	6,6	17,8	12,8	6,0	18,0	83	37	55	NW 2	W 3	W 3	1	1	0	.	
5	17,1	16,0	15,4	9,0	17,8	15,4	7,0	19,0	68	29	36	W 3	SW 6	SW 3	3	0	0	.	
6	17,7	17,5	18,5	8,4	17,8	12,8	7,0	18,0	62	42	64	W 3	NW 2	S 1	0	0	0	.	
7	19,3	17,7	18,5	7,8	17,4	13,8	6,0	18,0	81	47	49	Calme	E 2	SW 3	0	0	0	.	
8	17,5	17,3	16,9	9,0	17,4	14,0	8,0	18,0	78	51	61	NW 1	W 3	Calme	0	0	0	.	
9	16,9	16,3	16,8	8,2	15,6	14,6	7,0	17,0	70	31	37	W 4	W 8	W 4	1	1	0	.	Tempête de sable le soir.
10	18,5	18,3	18,5	5,4	16,4	12,6	4,0	17,0	78	28	48	Calme	W 1	NW 2	0	0	0	.	
11	17,3	15,7	15,1	6,6	19,8	16,4	3,0	21,0	83	25	36	Calme	SE 4	SE 2	0	1	1	.	Siroco le soir.
12	14,9	13,4	13,0	16,4	25,4	20,2	14,0	26,0	26	15	21	SW 7	S 7	S 3	2	2	0	.	
13	08,4	08,2	10,0	18,8	18,4	15,0	17,0	20,0	14	44	23	S 8	W 8	W 3	4	0	0	.	
14	09,5	09,1	10,7	8,8	15,4	13,4	8,0	16,0	44	29	30	W 3	W 5	W 6	0	0	3	.	
15	14,2	15,2	15,6	6,4	13,0	10,6	5,0	18,0	51	33	55	W 4	W 4	W 2	0	2	1	.	
16	18,9	18,5	18,9	2,8	15,4	9,8	1,0	16,0	59	24	33	Calme	SW 4	S 2	0	0	0	.	
17	17,5	15,9	14,7	1,8	14,6	11,2	0,0	18,0	60	31	37	Calme	SE 2	S 2	0	0	0	.	
18	09,6	06,9	11,0	4,8	1[illegible],4	6,4	2,0	12,0	50	73	48	S 2	S 5	SW 7	0	2	2	0,0	
19	12,8	13,4	15,4	5,6	12,2	9,6	5,0	13,0	61	41	54	W 4	NW 5	W 3	3	3	0	.	
20	17,0	16,0	16,4	5,6	13,4	11,6	4,0	14,0	61	34	48	N 4	N 2	SW 2	0	0	0	.	
21	16,0	16,1	17,2	6,2	17,4	12,8	5,0	18,0	56	34	40	NW 2	W 2	Calme	0	3	2	.	
22	18,6	18,8	19,2	6,8	15,4	10,2	6,0	16,0	66	31	53	Calme	NE 4	NE 2	0	1	1	.	
23	17,0	15,8	15,8	5,4	14,8	11,6	4,0	15,0	85	35	53	NE 2	E 2	Calme	0	0	0	.	
24	15,4	14,0	14,4	6,0	16,4	10,2	3,0	17,0	62	16	62	NW 1	SE 6	SE 2	4	2	1	.	
25	15,4	14,8	15,6	6,0	13,6	9,2	5,0	15,0	79	42	63	SW 3	NW 4	NW 3	0	1	1	.	
26	17,0	17,4	16,4	6,8	14,6	10,2	6,0	16,0	71	39	53	N 4	N 5	N 4	0	1	1	.	
27	18,7	19,3	21,1	6,6	11,8	9,0	6,0	13,0	54	26	63	N 6	NE 8	NE 2	0	3	1	.	
28	22,1	21,4	20,4	4,8	14,8	13,6	4,0	17,0	59	33	34	N 3	NE 5	Calme	0	0	0	.	
29	23,3	23,5	25,0	5,2	13,4	10,6	4,0	14,0	60	38	40	N 3	NE 8	NE 6	0	0	1	.	
30	28,7	27,8	28,0	4,2	14,4	11,2	3,0	15,0	71	36	54	N 1	NE 1	NE 1	0	0	0	.	
31	28,5	26,8	25,7	2,2	15,2	10,4	1,0	17,0	82	33	46	Calme	E 2	SE 1	0	0	0	.	
Moy.	17,63	16,94	17,43	7,00	16,01	12,29	5,52	17,06	64,1	35,1	47,1	2,5	4,1	2,4	0,6	0,7	0,5	0,0	

Février 1892.

GHARDAÏA.

Longitude 1°20′ E. — Latitude 32°35′. — Altitude 520m.

DATES.	PRESSION (700+). 7h	13h	19h	TEMPÉRATURE. 7h	13h	19h	Min.	Max.	HUMIDITÉ relative. 7h	13h	19h	VENT. Direction et force. 7h	13h	19h	NÉBULOSITÉ. 7h	13h	19h	PLUIE.	REMARQUES.
1	24,9	23,0	22,1	2,4	14,6	10,4	1,0	17,0	46	28	48	Calme	NW 3	W 2	0	1	2	.	
2	19,7	17,7	18,2	9,6	17,4	14,4	7,0	19,0	31	27	29	W 4	NW 4	NW 3	4	1	0	.	
3	19,1	17,4	25,6	7,8	14,4	14,8	6,0	16,0	55	30	30	W 6	W 7	W 8	0	1	0	.	
4	15,6	16,5	18,5	10,0	17,8	15,0	9,0	18,0	67	31	35	W 3	NW 4	N 5	0	2	1	.	
5	21,5	21,5	21,5	9,4	21,0	16,4	7,0	21,0	69	28	45	SW 2	Calme	Calme	0	0	0	.	
6	21,3	20,2	20,1	11,6	20,4	16,8	10,0	22,0	48	39	33	E 1	Calme	E 1	0	0	0	.	
7	21,1	19,9	19,7	7,4	18,0	14,6	7,0	18,0	69	25	39	N 2	E 2	E 2	0	0	0	.	
8	21,5	19,8	19,1	8,0	18,2	15,0	7,0	19,0	64	40	39	W 3	NW 2	N 2	0	0	0	.	
9	17,3	16,8	15,3	7,4	17,8	16,6	6,0	19,0	69	24	23	N 1	W 4	W 3	0	0	1	.	
10	14,0	14,0	14,0	6,4	15,2	11,8	5,0	16,0	65	24	40	N 4	N 3	NE 3	0	0	4	0,0	
11	14,7	14,9	16,9	5,6	9,0	7,4	5,0	11,0	73	39	45	NE 2	N 4	N 6	4	3	2	.	
12	18,8	19,0	19,7	3,4	13,0	10,4	2,0	14,0	70	35	37	N 3	NE 2	NE 2	0	0	0	.	
13	21,3	20,7	19,9	5,4	14,8	12,0	3,0	15,0	72	28	37	N 2	NE 3	W 1	0	0	0	.	
14	18,7	18,3	17,9	5,6	16,8	13,2	5,0	19,0	40	22	28	N 2	NW 5	NW 2	1	1	1	.	
15	17,9	16,0	14,5	6,6	19,8	17,0	4,0	20,0	71	22	18	Calme	SE 1	S 2	0	0	0	.	
16	13,4	11,7	11,4	11,4	19,4	18,0	10,0	20,0	57	25	22	W 6	W 7	W 5	2	1	0	.	
17	13,5	12,3	12,4	10,6	20,4	17,6	9,0	21,0	61	26	32	W 2	SW 2	SW 2	0	0	0	.	
18	13,5	12,2	10,7	10,0	21,8	19,2	9,0	23,0	60	21	22	Calme	E 2	S 3	0	1	1	.	
19	09,8	08,3	08,3	10,6	23,4	20,8	9,0	24,0	61	11	20	Calme	S 5	S 5	1	0	1	.	
20	12,1	14,1	15,1	12,4	24,0	19,4	11,0	24,0	52	16	25	NW 2	SW 2	Calme	1	0	0	.	
21	15,9	14,3	12,5	9,6	22,4	20,2	7,0	24,0	61	27	33	Calme	S 4	S 2	2	3	4	.	
22	13,3	12,8	13,0	12,0	20,4	17,6	10,0	21,0	89	42	47	Calme	NE 1	S 1	0	0	1	0,0	
23	13,9	14,2	14,0	10,6	18,0	16,4	8,0	20,0	85	67	60	Calme	S 3	S 2	0	0	1	4,0	Orage la nuit.
24	16,8	17,0	16,2	10,4	16,6	15,0	9,0	18,0	74	58	48	Calme	SE 4	SE 4	0	4	2	.	
25	16,1	16,0	16,0	10,4	19,4	17,8	9,0	22,0	76	37	41	SE 2	SE 4	SE 3	3	1	0	.	
26	17,7	17,0	16,2	10,4	21,0	18,6	10,0	23,0	75	38	41	NE 2	E 3	S 2	0	0	1	.	
27	16,0	15,4	15,6	13,4	22,8	19,2	12,0	24,0	85	38	40	NE 1	S 3	W 6	4	3	3	0,0	Orage et grêle le soir.
28	14,4	15,2	15,0	13,6	22,0	19,2	12,0	23,0	56	40	26	NW 1	Calme	W 1	3	0	0	10,0	
29	15,6	13,1	11,5	11,6	26,4	18,4	10,0	21,0	88	42	18	S 1	S 3	S 3	0	3	0	.	
Moy.	16,88	16,18	15,86	9,09	18,63	15,99	7,55	19,93	65,1	32,1	34,5	1,8	3,0	2,8	0,9	0,9	0,9	14,0	

Mars 1892.

GHARDAÏA.

Longitude 1°20′ E. — Latitude 32°35′. — Altitude 520m.

DATES.	PRESSION (700 +).			TEMPÉRATURE.					HUMIDITÉ relative.			VENT. Direction et force.			NÉBULOSITÉ.			PLUIE.	REMARQUES.
	7h	13h	19h	7h	13h	19h	Min.	Max.	7h	13h	19h	7h	13h	19h	7h	13h	19h		
1	13,0	13,6	15,0	8,4	16,8	14,4	7,0	17,0	81	25	30	N 3	N 4	N 6	0	1	2	.	
2	17,3	16,4	15,2	9,0	18,8	16,6	6,0	19,0	76	21	39	Calme	S 3	S 2	0	2	1	.	
3	14,2	12,9	13,1	14,4	22,8	21,0	12,0	24,0	46	28	40	Calme	S 6	W 2	4	0	0	.	
4	16,6	15,7	15,5	12,4	24,6	20,2	10,0	26,0	57	28	37	Calme	S 1	Calme	0	0	1	.	
5	18,7	18,6	17,2	13,0	24,8	22,2	12,0	27,0	70	31	29	Calme	SE 2	SE 1	0	0	1	.	
6	15,0	11,9	08,3	15,6	29,8	26,0	14,0	31,0	51	14	15	Calme	S 5	S 3	2	1	0	.	Siroco le soir.
7	08,7	09,3	07,9	15,0	25,6	22,0	14,0	27,0	49	27	14	NE 2	SE 1	S 3	2	0	0	.	
8	10,1	09,5	10,4	11,8	24,6	19,8	11,0	26,0	49	14	19	N 1	E 2	W 5	0	0	0	.	
9	13,4	12,8	10,9	11,4	24,4	21,4	10,0	25,0	52	16	18	Calme	S 3	S 2	0	2	1	.	
10	09,9	10,4	14,1	12,6	22,2	17,8	11,0	23,0	32	20	24	W 3	NE 2	NE 5	0	2	1	.	
11	18,0	17,0	15,8	8,4	18,8	17,0	7,0	20,0	60	24	25	N 2	Calme	S 4	0	0	2	.	
12	16,0	15,2	14,4	10,2	19,6	18,6	9,0	21,0	44	17	13	N 4	NW 4	W 6	0	1	1	.	
13	14,2	13,5	13,3	12,6	24,8	21,4	11,0	26,0	36	20	21	NW 2	W 2	W 2	1	0	0	.	
14	13,4	13,9	13,7	13,2	23,4	21,4	12,0	25,0	77	16	18	W 1	SW 2	W 2	0	0	0	.	
15	18,0	18,9	19,1	11,6	21,6	18,4	10,0	22,0	53	19	26	W 2	NE 3	E 2	0	1	3	.	
16	21,6	22,2	21,9	12,0	22,0	18,0	11,0	24,0	47	24	26	NE 2	SE 4	E 2	2	0	0	.	
17	22,0	21,7	20,7	10,4	23,6	19,0	8,0	25,0	48	18	23	Calme	SE 4	SE 1	0	1	1	.	
18	20,0	19,3	17,9	10,6	23,4	18,8	9,0	24,0	38	16	23	NW 1	E 1	S 2	0	2	4	.	
19	18,0	17,5	16,9	13,0	26,2	20,4	11,0	27,0	35	15	19	Calme	S 1	S 3	0	0	2	.	
20	18,5	18,3	18,3	15,6	26,8	22,8	14,0	28,0	30	13	11	Calme	W 2	W 2	2	0	0	.	
21	21,3	21,6	19,6	13,6	25,4	20,8	12,0	26,0	71	27	22	N 2	Calme	N 2	0	0	0	.	
22	23,3	23,0	22,0	12,8	24,0	18,6	12,0	25,0	59	26	36	NE 2	SE 1	SE 4	0	0	0	.	
23	22,9	20,8	19,6	12,4	24,4	21,0	11,0	26,0	54	31	27	S 1	S 3	S 3	0	0	0	.	
24	19,6	18,8	17,5	15,4	26,6	22,4	14,0	29,0	31	15	17	S 1	S 2	S 1	3	4	0	.	
25	17,8	17,8	16,2	16,0	29,4	23,6	15,0	30,0	29	11	10	S 1	S 2	S 2	3	0	1	.	
26	16,2	13,5	11,7	18,4	28,0	25,4	16,0	30,0	18	10	7	S 1	S 7	S 4	4	2	1	.	Siroco.
27	11,8	10,6	09,8	15,0	30,6	26,4	13,0	32,0	13	10	22	N 1	S 6	S 4	1	0	1	.	Siroco, orage le soir.
28	11,0	08,0	07,6	19,8	25,0	21,0	18,0	27,0	55	39	34	S 2	S 6	NW 6	4	3	2	0,0	Tempête de sable. Tonn., écl. le soir.
29	11,7	11,7	11,7	10,8	20,0	17,6	10,0	22,0	47	29	30	N 4	N 4	N 5	0	2	0	0,0	
30	15,2	14,8	14,4	9,6	19,4	16,0	7,0	21,0	61	21	31	Calme	NE 1	SE 2	0	0	3	.	
31	14,1	12,9	12,5	10,8	19,8	14,4	10,0	21,0	36	38	53	NE 3	E 4	E 5	3	0	1	.	Brouillard de sable.
Moy.	16,18	15,55	14,91	12,77	23,78	20,14	11,19	25,03	48,5	21,4	24,5	1,3	2,8	3,0	1,0	0,8	0,9	0,0	

Avril 1892.

GHARDAÏA.

Longitude 1°20′ E. — Latitude 32°35′. — Altitude 520m.

DATES.	PRESSION. (700 +).			TEMPÉRATURE.					HUMIDITÉ relative.			VENT. Direction et force.			NÉBULOSITÉ.			PLUIE.	REMARQUES.
	7h	13h	19h	7h	13h	19h	Min.	Max.	7h	13h	19h	7h	13h	19h	7h	13h	19h		
1	11,6	09,9	10,9	12,8	20,2	16,6	11,0	22,0	68	45	55	NE 4	E 4	N 1	4	4	0	.	
2	12,1	11,3	11,9	12,8	23,4	18,2	10,0	25,0	57	21	30	Calme	SW 2	SW 1	0	0	0	.	
3	10,9	11,3	11,8	13,8	19,4	15,6	13,0	20,0	69	47	57	E 2	SE 3	SE 1	4	3	5	.	
4	12,0	13,8	14,2	13,6	16,2	14,4	11,0	18,0	71	42	59	NE 4	NE 1	W 1	4	5	4	18,0	Tonnerre.
5	14,9	14,2	13,8	11,8	19,2	18,0	10,0	21,0	67	39	41	N 4	NE 4	NE 1	2	3	2	.	
6	14,2	12,0	12,0	11,8	21,4	19,0	11,0	23,0	69	28	27	W 3	W 4	NW 2	0	2	0	.	
7	14,0	13,0	13,0	12,4	22,4	19,8	10,0	24,0	61	23	32	W 2	SW 1	Calme	0	0	0	.	
8	13,7	12,9	10,8	14,6	27,4	23,4	12,0	29,0	57	21	25	Calme	S 2	S 3	0	0	0	.	
9	08,3	05,7	05,8	16,2	29,6	24,2	14,0	31,0	43	15	15	SE 2	S 3	S 4	3	2	0	.	
10	08,5	10,8	11,2	16,0	22,0	18,4	15,0	24,0	46	29	44	N 6	N 6	NE 3	1	1	0	.	
11	14,8	15,4	13,8	13,4	25,6	24,0	12,0	28,0	62	18	26	NW 3	N 2	Calme	0	0	0	.	
12	13,4	11,3	09,7	16,4	29,8	20,4	14,0	31,0	47	13	37	Calme	S 4	N 8	2	1	1	.	Tempête de sable le soir.
13	09,4	09,9	10,8	14,8	22,4	17,4	13,0	23,0	60	27	30	NE 2	N 4	N 4	0	1	1	.	
14	13,8	14,6	14,2	12,2	23,8	21,8	11,0	27,0	59	23	19	Calme	Calme	NE 2	0	0	0	.	
15	14,8	12,1	10,4	16,2	28,8	25,0	13,0	30,0	36	5	8	SE 2	S 6	S 2	0	0	1	.	Siroco le soir.
16	08,7	10,5	12,5	18,0	22,8	20,8	14,0	23,0	23	17	18	SW 3	W 8	W 5	0	1	0	.	Tempête de sable le soir.
17	16,8	15,7	15,1	13,8	24,8	22,4	11,0	27,0	47	16	19	NW 2	S 2	S 3	2	0	1	.	
18	18,6	17,6	16,2	13,4	28,8	25,2	12,0	30,0	60	16	15	N 1	S 2	S 1	0	0	0	.	
19	17,5	16,7	16,6	15,2	30,8	26,4	12,0	33,0	27	10	13	N 1	Calme	N 2	2	3	4	.	
20	20,2	21,1	20,7	13,6	21,4	16,2	13,0	22,0	34	10	20	NE 4	NE 3	NE 2	4	1	1	.	
21	22,1	20,4	20,4	9,8	18,4	16,4	9,0	21,0	40	20	25	NE 4	NE 4	NE 4	1	4	3	.	
22	19,5	18,9	18,9	10,8	17,4	16,6	10,0	21,0	47	27	25	N 2	NE 4	NE 3	1	4	1	.	
23	19,7	19,9	19,8	11,4	20,8	18,4	10,0	22,0	48	21	26	NE 2	NE 5	NE 3	0	0	2	.	
24	20,9	20,2	19,4	13,4	22,0	17,6	13,0	24,0	52	29	42	NE 4	NE 4	NE 2	2	0	0	.	
25	19,1	17,6	17,9	13,0	24,0	14,6	12,0	26,0	59	24	76	N 2	NE 1	Calme	0	2	1	3,0	Orage le soir.
26	16,7	16,2	14,5	12,8	25,2	21,6	12,0	27,0	66	24	27	N 3	Calme	Calme	0	0	0	.	
27	12,9	11,8	09,6	16,4	28,0	23,2	14,0	29,0	60	19	20	S 1	S 4	E 4	0	1	3	.	
28	10,9	11,6	12,4	15,0	20,6	18,4	14,0	23,0	62	47	44	NE 6	NE 3	NE 2	2	3	1	.	Éclairs et tonnerre la nuit.
29	16,3	17,1	17,0	11,6	20,4	19,4	11,0	23,0	55	26	24	N 6	NE 5	NE 3	0	0	0	.	
30	18,3	16,8	15,2	14,4	24,8	24,2	10,0	27,0	27	19	19	Calme	N 4	W 4	0	0	0	.	
Moy.	14,82	14,34	14,02	13,71	23,39	19,92	11,90	25,13	52,6	24,0	30,6	2,5	3,2	2,4	1,1	1,4	1,0	21,0	

Mai 1892.

GHARDAÏA.

Longitude 1°20′ E. — Latitude 32°35′. — Altitude 520m.

DATES.	PRESSION (700 +).			TEMPÉRATURE.					HUMIDITÉ relative.			VENT. Direction et force.			NÉBULOSITÉ.			PLUIE.	REMARQUES.
	7h	13h	19h	7h	13h	19h	Min.	Max.	7h	13h	19h	7h	13h	19h	7h	13h	19h		
1	13,8	12,3	09,8	18,6	29,8	28,2	17,0	32,0	23	9	10	W 2	SW 4	S 2	0	0	3	.	
2	07,9	05,2	08,6	17,2	31,0	23,4	16,0	32,0	36	2	29	NE 1	S 6	N 8	4	0	0	.	
3	15,7	15,6	14,6	14,4	27,4	25,4	12,0	30,0	48	16	18	NE 1	NE 1	W 1	0	0	0	.	
4	15,4	14,6	12,6	20,0	32,0	26,6	18,0	33,0	26	11	16	Calme	S 4	Calme	0	0	0	.	
5	13,6	13,1	11,5	17,8	27,8	26,0	17,0	30,0	46	22	23	N 3	NE 4	Calme	0	0	0	.	
6	15,3	16,0	16,3	16,0	26,0	21,8	15,0	27,0	43	15	24	NE 6	NE 2	NE 2	1	0	0	.	Tempête de sable la nuit.
7	17,6	16,9	16,4	15,6	26,2	24,0	14,0	28,0	46	18	20	N 4	N 6	NE 1	0	0	0	.	
8	18,6	17,5	16,1	16,4	28,6	25,4	14,0	30,0	56	15	19	Calme	S 2	S 1	0	0	0	.	
9	16,7	14,9	12,5	19,4	32,4	29,0	16,0	35,0	33	9	12	SE 3	S 2	S 1	1	0	0	.	
10	13,3	13,3	11,9	18,4	20,6	18,4	17,0	28,0	50	42	48	NE 6	N 8	N 6	2	3	2	1,0	
11	12,5	13,0	14,0	13,6	22,4	19,0	13,0	23,0	69	30	43	N 4	NE 2	NE 2	0	2	2	.	Tempête de sable, éclipse totale de lune à 23 h.
12	15,9	15,9	14,9	13,4	21,4	19,2	12,0	24,0	56	26	29	N 2	N 2	NE 1	4	2	1	.	
13	17,2	15,7	14,7	13,0	18,0	18,0	11,0	20,0	70	40	39	N 1	NE 4	NE 3	2	3	4	.	
14	13,4	11,6	10,8	13,6	16,6	15,4	12,0	18,0	75	68	68	NE 5	NE 5	N 6	5	5	5	4,0	Orage la nuit.
15	12,9	14,9	15,8	12,4	17,8	17,0	12,0	18,0	89	63	64	N 4	N 4	N 3	5	4	2	18,0	
16	18,7	18,2	17,8	15,0	24,0	23,4	14,0	25,0	70	26	38	N 1	NE 2	Calme	0	0	0	.	
17	18,8	18,6	17,4	17,6	27,4	25,0	14,0	30,0	70	21	24	S 1	W 2	S 1	0	0	0	.	
18	18,9	19,5	19,1	20,2	32,0	27,8	19,0	35,0	40	14	19	S 2	S 2	S 3	0	0	0	.	
19	21,8	21,8	21,3	21,8	32,6	27,4	18,0	35,0	44	18	21	Calme	SE 3	S 4	0	0	1	.	Éclairs la nuit.
20	22,5	21,7	20,8	23,6	32,2	27,6	21,0	34,0	41	16	18	S 1	SE 3	SE 1	1	0	0	.	
21	21,2	20,6	19,2	23,0	31,6	28,4	18,0	34,0	38	12	14	Calme	S 4	S 4	0	0	0	.	
22	19,2	19,1	17,3	23,4	32,6	29,0	20,0	35,0	19	9	14	N 1	SE 4	E 5	1	0	3	.	Tempête de sable la nuit.
23	18,5	18,3	17,7	22,6	34,2	28,4	21,0	35,0	21	4	12	SW 1	Calme	SE 1	0	0	1	.	
24	17,8	17,4	16,4	23,8	36,6	30,4	21,0	38,0	38	11	15	S 3	S 4	S 6	0	1	1	.	
25	17,2	16,8	16,0	23,6	34,8	30,0	22,0	37,0	32	15	13	S 2	S 6	SE 6	1	0	0	.	
26	16,1	16,3	15,1	24,8	34,8	31,6	22,0	36,0	28	9	10	Calme	NW 7	S 5	1	5	3	0,0	Tempête de sable, tonnerre.
27	17,5	14,9	15,0	24,6	31,4	28,0	22,0	36,0	18	16	22	N 4	S 7	S 5	0	1	0	.	
28	18,5	17,3	17,3	20,8	35,4	29,0	20,0	38,0	46	12	21	N 4	SW 4	NW 2	0	1	0	.	
29	21,8	20,5	20,0	21,0	31,8	27,6	20,0	34,0	37	12	16	NE 4	NE 2	SE 2	0	0	0	.	
30	22,1	20,6	19,4	21,6	31,4	28,4	20,0	34,0	39	17	16	SE 1	SE 2	SE 3	0	0	0	.	
31	19,6	19,3	18,0	22,6	35,0	30,4	21,0	37,0	41	15	17	Calme	S 1	S 1	1	0	0	.	
Moy.	17,10	16,50	15,75	19,03	28,90	25,46	17,06	31,00	44,8	19,8	24,3	2,2	3,5	2,8	0,9	0,9	0,9	23,0	

Juin 1892

GHARDAÏA.

Longitude 1°20′ E. — Latitude 32°35′. — Altitude 520m.

DATES.	PRESSION (700 +).			TEMPÉRATURE.					HUMIDITÉ relative.			VENT. Direction et force.			NÉBULOSITÉ.			PLUIE.	REMARQUES.
	7h	13h	19h	7h	13h	19h	Min.	Max.	7h	13h	19h	7h	13h	19h	7h	13h	19h		
1	19,6	19,9	18,9	24,6	36,0	32,2	21,0	39,0	36	14	15	SW 1	S 1	S 2	1	0	1	.	
2	20,3	19,9	19,3	26,8	36,8	33,4	23,0	40,0	31	13	13	Calme	S 1	S 2	0	0	0	.	
3	19,9	19,9	18,8	25,2	39,6	34,8	23,0	42,0	30	11	17	N 1	SE 1	S 1	0	0	0	.	
4	19,8	20,1	18,8	25,8	40,2	34,8	24,0	43,0	24	11	14	N 1	S 1	SE 1	1	1	2	.	Tempête de sable la nuit.
5	20,7	19,9	18,6	27,8	41,4	32,8	27,0	44,0	31	11	17	S 2	S 1	E 6	1	1	5	0,0	Tempête de sable, tonnerre.
6	17,8	17,0	16,7	27,6	41,2	33,0	27,0	43,0	27	9	18	SW 1	N 1	N 6	0	1	4	0,0	Tempête de sable, tonnerre, éclairs
7	16,6	15,8	15,5	27,4	38,0	32,8	27,0	40,0	30	15	19	N 1	N 1	N 4	1	1	3	0,0	Tempête de sable, tonnerre.
8	14,0	13,5	11,9	26,8	38,2	34,8	25,0	40,0	38	11	12	S 1	SW 2	N 1	1	1	1	.	
9	14,6	15,0	14,5	24,6	33,8	31,4	24,0	36,0	30	18	16	N 2	E 1	NE 1	1	0	0	.	
10	16,6	16,6	15,6	23,8	33,4	30,6	21,0	36,0	23	17	12	NE 2	W 1	E 1	0	0	0	.	
11	16,0	16,2	16,0	23,4	35,4	30,8	22,0	37,0	42	14	11	SE 1	E 1	NE 1	1	0	0	.	
12	15,8	15,1	13,4	29,6	37,4	35,4	23,0	41,0	16	10	11	SW 1	SE 1	S 1	1	1	1	.	
13	15,0	15,2	16,0	26,0	39,0	35,8	23,0	41,0	31	4	11	Calme	W 6	SW 2	0	0	0	.	Siroco.
14	16,3	16,5	14,1	27,8	37,0	36,2	27,0	40,0	17	8	9	Calme	S 6	S 4	1	2	1	.	Tempête de sable.
15	14,7	15,5	14,5	26,8	34,2	33,0	26,0	38,0	23	16	13	NE 4	N 1	N 1	1	0	0	.	
16	18,7	17,8	17,6	20,8	34,8	32,2	20,0	36,0	40	11	13	N 1	Calme	E 1	0	0	0	.	
17	19,4	18,6	17,0	23,6	36,4	34,4	22,0	39,0	33	11	11	Calme	SE 1	SE 2	0	0	0	.	
18	16,0	15,8	13,7	25,0	38,8	35,6	24,0	41,0	27	10	11	SE 1	E 1	E 1	0	0	0	.	
19	16,6	16,6	14,5	23,4	34,2	32,8	23,0	38,0	33	15	13	N 2	E 1	E 1	0	0	0	.	
20	16,6	17,1	16,6	24,8	34,8	32,0	23,0	36,0	24	15	22	SE 1	E 1	E 2	0	0	0	.	
21	17,8	18,2	17,6	24,8	37,8	34,2	23,0	40,0	39	11	16	E 1	E 2	E 1	0	0	0	.	
22	19,5	18,9	17,5	25,2	37,8	35,8	24,0	40,0	37	11	11	E 1	SE 2	SE 1	0	0	0	.	
23	17,9	17,5	16,2	26,4	41,2	38,0	25,0	43,0	27	7	9	Calme	S 1	S 2	0	0	0	.	
24	17,5	17,4	16,1	28,0	41,8	38,0	26,0	44,0	22	6	7	Calme	SE 4	NE 1	1	0	2	.	
25	18,4	18,6	17,3	28,8	42,8	38,6	27,0	45,0	16	5	5	W 1	SE 1	S 1	1	0	0	.	
26	18,4	18,3	16,3	30,2	42,2	39,8	28,0	45,0	12	5	5	W 1	W 2	W 2	1	1	1	.	
27	17,9	18,3	17,4	27,8	38,2	35,0	26,0	40,0	27	16	19	E 1	NE 1	SE 1	0	0	0	.	
28	18,9	19,9	18,7	26,4	35,8	33,4	25,0	40,0	44	20	25	SE 1	E 1	E 1	0	0	0	.	
29	20,2	20,3	19,6	26,6	36,8	32,8	25,0	39,0	44	20	24	SE 1	S 1	S 1	1	1	1	.	
30	20,6	20,4	20,1	24,2	36,0	32,2	23,0	38,0	47	14	20	SW 1	N 1	N 1	0	0	0	.	
Moy.	17,74	17,66	16,63	26,00	37,70	34,22	24,23	40,13	30,0	12,0	14,0	1,0	1,5	1,8	0,5	0,3	0,7	0,0	

Juillet 1892.

GHARDAÏA.

Longitude 1°20′ E. — Latitude 32°35′. — Altitude 520m.

DATES.	PRESSION (700+).			TEMPÉRATURE.					HUMIDITÉ relative.			VENT. Direction et force.			NÉBULOSITÉ.			PLUIE.	REMARQUES.
	7h	13h	19h	7h	13h	19h	Min.	Max.	7h	13h	19h	7h	13h	19h	7h	13h	19h		
1	20,4	19,8	17,7	24,6	37,8	33,2	22,0	40,0	52	13	15	Calme	NE 1	SE 1	0	0	0	.	
2	18,4	18,2	18,8	24,0	38,4	34,2	23,0	41,0	36	14	18	NW 1	Calme	W 1	0	0	0	.	
3	18,2	17,6	17,0	25,8	39,6	35,0	23,0	41,0	35	7	10	Calme	N 1	SE 1	1	0	0	.	
4	18,8	18,2	19,4	26,4	41,0	36,6	25,0	43,0	28	11	11	S 1	S 1	SE 1	0	0	0	.	
5	21,0	20,7	21,0	26,8	38,0	36,2	25,0	41,0	37	12	13	SE 1	SE 1	SE 1	0	0	0	.	
6	20,4	19,5	18,7	26,8	39,8	35,8	25,0	42,0	40	11	12	NE 1	E 1	E 1	0	0	1	.	Tempête de sable le soir.
7	19,5	19,5	18,3	26,0	40,8	37,4	24,0	42,0	41	11	11	Calme	Calme	SE 1	0	0	0	.	
8	19,2	19,5	18,2	26,8	39,6	36,4	25,0	43,0	34	14	14	Calme	S 1	SE 1	0	0	0	.	
9	19,3	19,1	15,7	28,2	41,2	37,8	26,0	44,0	26	12	14	Calme	SE 1	SE 1	0	0	0	.	
10	20,5	18,4	17,0	29,2	40,4	37,2	27,0	44,0	24	11	12	Calme	NW 1	NW 1	0	0	0	.	
11	18,1	19,9	18,8	27,4	41,0	37,8	25,0	44,0	27	12	11	NW 1	N 1	N 1	0	0	0	.	
12	18,3	15,2	19,5	27,8	40,8	38,2	24,0	45,0	22	10	10	N 1	N 1	N 1	0	0	0	.	
13	19,2	16,9	18,0	27,4	40,2	38,8	26,0	44,0	23	9	8	N 1	Calme	E 1	0	0	0	.	
14	18,3	17,7	18,3	27,0	41,2	38,6	26,0	45,0	26	11	10	Calme	Calme	Calme	0	0	0	.	
15	18,8	16,6	17,6	27,8	42,4	38,4	26,0	45,0	31	5	9	N 1	SE 2	NE 2	0	0	0	.	
16	16,2	15,4	14,7	29,0	43,2	39,4	27,0	46,0	24	11	11	NE 1	S 2	S 2	1	0	0	.	Siroco.
17	15,4	14,3	15,6	32,8	43,0	38,8	30,0	46,0	12	11	10	S 1	S 4	NE 2	0	1	0	.	
18	16,7	15,1	15,8	32,6	40,0	37,8	31,0	44,0	19	7	10	NE 1	NW 6	NW 6	0	0	0	.	Siroco le matin.
19	16,3	18,3	19,0	31,6	43,2	39,0	29,0	45,0	19	6	7	NE 1	Calme	NE 1	1	0	1	.	Siroco.
20	19,2	17,2	16,9	28,0	39,0	37,2	26,0	40,0	23	8	6	N 1	N 2	Calme	1	0	0	.	
21	16,8	15,1	18,2	26,2	38,4	37,0	24,0	40,0	29	6	4	SW 1	N 1	N 1	0	0	0	.	
22	18,6	17,4	16,8	23,8	33,6	30,6	23,0	35,0	36	12	14	SE 1	NE 1	NE 1	0	0	0	.	
23	17,5	17,0	17,2	24,2	37,6	34,4	22,0	39,0	35	6	9	SE 1	SE 1	SE 1	1	0	0	.	
24	19,0	17,6	18,0	26,4	40,4	37,4	23,0	43,0	43	11	7	Calme	E 1	E 1	0	0	0	.	
25	17,1	17,2	19,5	27,0	40,8	37,0	24,0	43,0	35	11	12	E 1	NE 1	NE 1	1	0	0	.	
26	17,5	15,8	18,0	28,2	41,2	36,8	26,0	43,0	18	11	8	Calme	NE 1	NE 1	1	0	0	.	Siroco.
27	16,3	17,1	18,3	31,0	42,0	37,6	26,0	44,0	22	10	9	E 1	N 1	N 1	0	0	0	.	
28	17,3	17,2	20,0	28,0	41,8	37,8	27,0	44,0	28	9	6	Calme	SE 1	SE 1	0	0	0	.	
29	21,2	20,6	19,5	28,4	37,6	34,6	26,0	39,0	20	4	7	SE 1	N 2	N 2	0	0	0	.	
30	20,3	19,6	19,8	26,2	37,0	33,0	24,0	39,0	25	4	17	N 1	E 2	E 1	0	0	0	.	
31	20,6	19,1	20,2	25,4	39,2	34,4	23,0	40,0	27	6	10	Calme	S 1	S 1	0	0	0	.	
Moy.	18,53	17,77	18,11	27,45	40,01	36,59	25,26	42,39	28,9	9,5	10,5	0,6	1,3	1,2	0,2	0,0	0,1	0,0	

Août 1892.

GHARDAÏA.

Longitude 1°20′ E. — Latitude 32°35′. — Altitude 520m.

DATES.	PRESSION (700+).			TEMPÉRATURE.					HUMIDITÉ relative.			VENT. Direction et force.			NÉBULOSITÉ.			PLUIE.	REMARQUES.
	7h	13h	19h	7h	13h	19h	Min.	Max.	7h	13h	19h	7h	13h	19h	7h	13h	19h		
1	20,1	18,8	19,8	26,2	39,6	37,2	23,0	43,0	25	11	10	Calme	SE 1	SE 1	0	0	0	.	
2	17,0	15,2	17,5	27,6	41,2	38,0	25,0	44,0	26	11	9	Calme	W 1	SW 1	0	0	0	.	
3	15,5	14,8	17,0	28,6	41,0	38,2	26,0	44,0	26	11	10	SW 1	Calme	Calme	0	0	0	.	
4	15,4	15,2	14,2	27,0	41,8	38,8	24,0	45,0	27	11	9	Calme	Calme	S 1	1	0	0	.	
5	16,2	16,2	15,3	26,8	41,8	37,8	25,0	45,0	26	4	5	Calme	SW 4	SW 1	1	1	1	.	Siroco.
6	17,3	16,3	16,0	27,8	43,0	38,0	26,0	45,0	26	7	6	SW 1	W 4	W 6	0	0	0	.	Siroco, tempête de sable le soir.
7	16,7	17,2	17,0	28,4	42,4	37,6	26,0	45,0	25	6	6	Calme	NW 1	E 6	0	0	1	.	Siroco le soir.
8	16,4	17,1	18,1	27,8	39,6	33,0	26,0	40,0	23	4	14	Calme	S 1	NE 6	0	0	4	0,0	Siroco, tempête de sable, éclairs.
9	16,9	17,4	18,5	27,0	40,0	36,4	23,0	42,0	24	9	10	Calme	NE 1	NE 1	0	0	0	.	
10	17,3	18,5	18,4	27,4	41,0	36,4	25,0	42,0	23	9	8	Calme	S 1	W 1	0	0	0	.	
11	16,4	17,2	18,9	25,0	39,8	36,2	23,0	41,0	26	5	7	Calme	NW 1	NW 1	0	0	0	.	
12	18,3	17,6	18,7	26,4	41,2	37,0	24,0	43,0	24	11	8	Calme	W 2	W 2	0	0	0	.	
13	18,4	17,6	18,9	27,2	39,4	35,8	25,0	41,0	30	8	6	SW 1	SW 1	SE 1	0	0	0	.	
14	19,1	17,6	18,0	27,0	38,2	35,0	25,0	39,0	27	9	9	Calme	SE 1	SE 4	0	0	2	0,0	
15	18,9	17,2	18,7	23,8	36,2	32,4	21,0	37,0	35	9	11	N 1	NE 1	E 1	0	0	1	.	
16	18,9	20,0	21,5	23,8	34,2	31,2	21,0	35,0	24	5	9	E 1	E 1	E 1	0	0	1	.	
17	22,3	20,5	21,4	23,4	37,2	33,6	21,0	38,0	36	6	8	SE 1	NW 1	NW 1	1	0	1	.	
18	20,0	21,0	16,8	23,8	38,4	34,8	21,0	40,0	35	6	8	Calme	Calme	SE 1	0	0	0	.	
19	16,6	16,0	17,0	24,8	40,8	36,6	23,0	41,0	35	8	6	Calme	S 1	SE 1	0	0	0	.	
20	16,8	17,4	17,1	24,8	39,8	35,2	23,0	41,0	56	7	7	Calme	W 1	W 1	1	0	1	.	
21	19,0	17,6	17,0	24,8	41,2	36,4	22,0	42,0	34	8	7	Calme	Calme	S 1	0	0	0	.	
22	18,8	16,7	17,1	28,6	40,2	37,2	26,0	42,0	21	6	9	SW 1	SW 4	SW 1	0	0	0	.	Siroco.
23	16,7	15,9	15,3	25,6	42,6	36,8	22,0	45,0	33	7	9	W 1	E 1	E 1	0	0	0	.	
24	15,8	14,6	14,2	27,2	41,2	36,8	22,0	44,0	31	7	10	E 1	S 4	S 1	0	0	0	.	Siroco.
25	16,7	16,6	14,8	25,2	40,0	35,0	23,0	44,0	31	5	6	N 1	NE 1	NE 1	0	0	0	.	
26	17,3	16,8	15,4	25,2	41,0	36,6	23,0	43,0	29	5	8	E 1	E 1	E 1	1	0	1	.	
27	17,7	16,8	15,2	28,2	41,6	37,0	25,0	44,0	29	6	5	S 1	SW 1	SW 1	0	0	0	.	
28	18,1	16,5	16,6	28,0	40,2	36,4	26,0	42,0	24	4	7	Calme	S 1	S 2	0	0	0	.	
29	17,9	20,2	18,6	24,4	41,0	37,2	21,0	42,0	31	4	7	SW 1	N 1	N 1	0	0	0	.	
30	19,3	19,4	19,0	26,8	42,8	36,0	23,0	44,0	26	5	7	NE 1	S 1	S 1	0	0	0	.	
31	19,4	17,6	18,6	26,8	42,8	36,6	24,0	44,0	23	5	7	W 1	NE 1	NE 1	1	0	0	.	
Moy.	17,78	17,34	17,44	26,30	40,36	36,17	23,65	42,16	28,7	7,1	8,0	0,5	1,3	1,6	0,2	0,0	0,4	0,0	

Septembre 1892.

GHARDAÏA.

Longitude 1°20′ E. — Latitude 32°35′. — Altitude 520m.

DATES.	PRESSION (700+).			TEMPÉRATURE.					HUMIDITÉ relative.			VENT. Direction et force.			NÉBULOSITÉ.			PLUIE.	REMARQUES.
	7h	13h	19h	7h	13h	19h	Min.	Max.	7h	13h	19h	7h	13h	19h	7h	13h	19h		
1	19,4	18,6	18,4	26,8	39,2	35,0	24,0	41,0	19	7	2	N 2	SE 1	SE 2	0	0	0	.	
2	19,9	18,0	18,2	25,4	36,2	31,4	22,0	38,0	25	7	11	N 1	S 2	S 2	0	0	0	.	
3	19,1	17,7	18,5	22,8	35,0	31,8	20,0	38,0	38	7	9	S 1	E 1	E 1	0	0	0	.	
4	19,4	17,0	15,1	21,8	37,2	33,0	18,0	40,0	41	13	6	NE 1	E 1	E 1	0	0	0	.	
5	17,3	18,4	16,6	26,0	32,8	31,8	21,0	38,0	33	19	12	N 1	E 1	E 1	0	0	0	.	
6	19,3	17,1	17,0	20,8	29,8	27,4	17,0	33,0	51	23	25	NE 1	SE 1	SE 1	3	0	0	.	
7	19,8	17,5	17,4	21,8	33,0	29,6	17,0	35,0	47	24	21	N 1	N 1	N 1	0	0	0	.	
8	17,6	17,6	16,6	22,8	34,4	31,4	18,0	37,0	52	19	21	N 1	N 1	SE 1	0	0	0	.	
9	18,5	16,6	14,3	23,2	32,4	32,2	19,0	36,0	46	26	19	E 1	NE 1	S 1	1	1	0	.	
10	16,2	14,4	13,0	29,2	34,6	31,6	17,0	38,0	23	19	16	N 1	SE 1	SE 3	2	2	5	0,0	Tonnerre et éclairs.
11	19,4	20,7	19,7	18,2	27,0	25,0	15,0	35,0	65	18	20	E 1	E 2	E 2	0	0	0	.	
12	21,8	19,9	19,5	17,0	30,6	27,0	14,0	32,0	72	17	21	N 1	NW 1	NW 1	0	0	0	.	
13	20,4	19,2	18,0	18,0	32,6	28,4	15,0	34,0	65	16	21	N 1	E 1	E 1	0	0	0	.	
14	19,9	18,6	17,7	19,0	33,6	28,8	15,0	35,0	61	15	18	NE 1	NE 1	NE 1	0	0	0	.	
15	20,2	19,8	19,8	20,2	32,8	29,8	16,0	35,0	54	19	16	SE 1	SE 1	S 1	0	0	0	.	
16	21,0	20,2	19,9	19,8	33,8	29,6	16,0	34,0	58	17	15	NE 1	NE 1	NE 1	0	0	0	.	
17	21,0	20,4	19,7	19,6	34,2	29,8	16,0	36,0	58	14	15	Calme	E 1	E 1	0	0	0	.	
18	21,2	19,9	20,1	21,2	33,6	29,4	17,0	35,0	50	14	13	SE 1	SE 1	S 1	0	0	0	.	
19	21,4	19,9	17,6	20,8	33,2	30,8	18,0	35,0	50	12	13	Calme	E 1	NE 1	0	0	0	.	
20	20,2	18,6	20,0	20,2	35,0	31,2	17,0	39,0	53	21	14	Calme	E 1	E 1	0	0	0	.	
21	17,8	18,1	18,9	23,8	30,0	24,0	20,0	32,0	34	37	31	N 1	SE 1	SE 1	0	0	0	.	
22	21,2	20,9	19,5	21,2	30,6	27,8	18,0	33,0	50	30	28	SE 1	SW 1	SW 1	0	0	0	.	
23	22,0	21,0	20,2	20,4	32,0	28,8	17,0	34,0	61	26	26	SW 1	NW 1	NW 1	0	0	0	.	
24	19,6	20,6	19,0	20,4	34,4	28,0	18,0	35,0	59	23	25	SW 1	SW 1	SW 1	0	0	0	.	
25	19,8	18,8	19,2	20,8	33,2	28,4	17,0	34,0	56	15	23	SW 1	SW 1	W 1	0	0	0	.	
26	19,9	18,8	18,9	18,8	33,2	28,8	15,0	35,0	60	62	24	W 1	W 1	NW 1	0	0	0	.	
27	18,7	17,4	17,2	19,6	34,6	30,4	16,0	35,0	58	14	18	NW 1	SE 1	SE 1	0	0	0	.	
28	17,7	16,8	17,7	21,8	33,6	30,6	19,0	35,0	48	16	16	SW 1	SW 3	SE 3	0	0	0	.	
29	17,9	16,9	16,2	19,6	31,2	29,8	17,0	34,0	52	21	21	SE 3	S 2	S 1	0	0	0	.	
30	17,3	16,8	16,6	20,2	33,6	29,6	17,0	37,0	54	15	21	NW 1	E 1	E 1	1	1	0	0,0	
Moy.	19,50	18,54	18,08	21,37	33,25	29,71	17,53	35,60	49,8	19,5	18,0	1,0	1,2	1,2	0,2	0,1	0,2	0,0	

Octobre 1892.

GHARDAÏA.

Longitude 1°20′ E. — Latitude 32°35′. — Altitude 520m.

DATES.	PRESSION (700+).			TEMPÉRATURE.					HUMIDITÉ relative.			VENT. Direction et force.			NÉBULOSITÉ.			PLUIE.	REMARQUES.
	7h	13h	19h	7h	13h	19h	Min.	Max.	7h	13h	19h	7h	13h	19h	7h	13h	19h		
1	15,9	16,6	14,9	22,0	32,4	30,0	19,0	39,0	43	20	21	W 1	SW 2	W 2	1	3	4	.	
2	13,8	15,3	14,8	27,0	35,4	33,8	23,0	37,0	20	10	12	W 4	W 6	W 7	2	3	4	.	Siroco.
3	19,0	19,4	18,4	22,2	31,6	29,8	19,0	35,0	41	21	22	W 2	W 1	S 2	6	6	8	0,0	
4	18,2	18,1	17,7	22,2	25,8	25,0	18,0	27,0	50	37	36	W 2	S 2	S 4	9	1	9	0,0	
5	15,3	12,9	12,3	20,0	30,2	28,4	16,0	32,0	66	25	30	W 1	S 8	S 3	7	7	2	.	
6	13,1	15,1	15,7	22,6	25,2	23,8	17,0	26,0	56	43	52	W 9	S 8	SW 2	8	9	9	.	Orage le soir.
7	19,0	19,2	19,4	18,0	27,6	24,6	17,0	29,0	71	36	46	W 1	S 1	W 3	1	1	6	2,0	
8	20,0	20,0	18,2	19,0	29,6	27,6	15,0	32,0	74	39	23	W 2	S 1	S 2	5	4	3	0,0	Éclairs le soir.
9	18,2	19,3	19,6	20,4	20,4	20,0	17,0	25,0	76	85	62	S 2	S 2	S 4	8	9	7	0,0	
10	19,7	19,9	19,5	15,2	25,8	24,0	.	28,0	72	43	50	W 1	W 1	NW 1	4	1	4	1,0	Orage le soir.
11	22,2	22,6	22,2	15,0	25,2	23,0	10,0	28,0	74	38	39	NW 2	E 1	N 1	0	1	1	.	
12	22,5	21,2	19,6	17,0	25,0	21,4	13,0	27,0	61	40	43	N 1	W 1	E 1	3	4	0	.	
13	17,3	14,5	15,1	16,2	24,0	21,0	11,0	25,0	65	54	47	W 1	W 1	S 1	6	7	5	.	
14	15,3	15,5	15,7	15,0	24,8	22,2	12,0	26,0	70	36	39	W 3	W 1	W 2	0	1	3	.	
15	17,4	17,5	16,5	15,0	26,4	23,8	12,0	28,0	68	30	28	W 1	SW 1	S 1	2	2	2	.	
16	16,9	15,9	15,1	17,6	27,4	25,4	14,0	28,0	58	19	26	W 1	S 1	S 4	6	2	4	.	
17	13,0	14,2	14,5	17,4	27,2	24,8	14,0	28,0	45	26	30	W 1	N 2	N 1	1	0	0	.	
18	17,3	16,9	16,5	16,4	26,8	24,2	13,0	29,0	52	25	26	N 2	W 1	E 2	3	2	6	.	
19	17,1	17,1	16,5	17,0	24,0	22,6	13,0	26,0	50	29	26	E 1	E 2	E 1	3	5	4	.	
20	15,7	12,6	12,3	15,8	28,8	26,4	12,0	30,0	57	19	19	S 1	S 2	S 4	1	1	5	.	
21	13,4	13,0	14,4	18,0	24,0	15,0	15,0	26,0	44	25	60	N 6	W 7	W 2	3	3	1	.	
22	14,3	13,6	15,2	15,8	25,2	22,4	12,0	27,0	48	22	27	NW 2	S 1	Calme	2	0	0	.	
23	15,4	15,6	16,4	15,6	23,0	21,0	13,0	24,0	49	34	27	E 1	E 1	E 1	4	5	1	0,0	
24	18,5	18,9	19,4	15,0	25,4	22,8	11,0	27,0	58	26	28	W 1	NW 1	NW 1	0	4	1	.	
25	21,7	21,4	21,4	14,0	25,8	21,0	10,0	27,0	47	12	40	NW 1	N 1	Calme	1	1	0	.	
26	21,3	20,5	20,3	13,2	27,4	20,8	10,0	28,0	49	18	40	NW 1	N 1	N 1	0	0	0	.	
27	20,1	19,6	20,3	14,0	28,8	22,0	10,0	29,0	49	17	26	W 1	Calme	S 1	0	0	0	.	
28	21,1	19,3	19,5	14,0	27,0	21,0	9,0	28,0	51	24	34	Calme	E 1	S 1	0	1	1	.	
29	18,6	17,5	16,3	15,0	27,4	23,4	10,0	29,0	47	23	29	Calme	SE 1	Calme	1	0	1	.	
30	12,9	11,0	11,2	18,8	31,4	27,8	14,0	33,0	20	7	9	SW 1	S 8	S 4	3	5	6	.	Siroco.
31	10,2	12,0	11,2	23,0	23,0	20,0	20,0	27,0	22	31	35	S 1	W 9	S 4	6	7	5	.	Tempête de sable.
Moy.	17,24	16,97	16,78	17,66	26,86	23,84	13,84	28,71	53,5	29,5	33,3	1,7	2,5	2,0	3,1	3,1	3,3	3,0	

Novembre 1892.

GHARDAÏA.

Longitude 1°20′ E. — Latitude 32°35′. — Altitude 520m.

DATES.	PRESSION (700 +).			TEMPÉRATURE.					HUMIDITÉ relative.			VENT. Direction et force			NÉBULOSITÉ.			PLUIE.	REMARQUES.
	7h	13h	19h	7h	13h	19h	Min.	Max.	7h	13h	19h	7h	13h	19h	7h	13h	19h		
1	16,0	16,2	16,6	15,8	23,0	19,6	13,0	25,0	42	29	27	S 1	SW 2	SW 2	3	1	0		
2	17,7	17,1	17,7	13,0	22,0	16,4	9,0	27,0	49	29	38	NW 2	NW 1	NW 1	1	1	0	.	
3	18,7	19,2	20,2	12,0	20,0	17,4	8,0	22,0	54	26	35	SW 1	NE 2	Calme	0	1	0	.	
4	22,6	23,6	23,6	11,2	22,8	17,2	7,0	24,0	52	24	50	NE 1	S 1	Calme	0	0	0	.	
5	24,8	24,3	23,7	11,0	22,6	17,0	9,0	24,0	52	32	59	NE 1	Calme	Calme	0	1	0	.	
6	22,6	21,5	19,3	11,2	21,4	17,4	6,0	25,0	57	31	40	Calme	NW 1	Calme	2	3	0	.	
7	18,0	17,2	15,6	10,0	22,8	19,4	6,0	23,0	57	28	27	NW 1	SE 1	SE 2	0	0	0	.	
8	13,8	13,9	15,5	11,6	23,4	18,4	8,0	24,0	57	18	39	E 1	S 2	SW 1	2	4	2	.	
9	13,8	13,8	11,5	12,2	21,8	20,4	.	22,0	70	21	37	S 2	SE 2	SE 6	9	8	8	.	Orage la nuit.
10	11,6	12,0	13,8	12,4	17,0	14,4	9,0	18,0	61	52	55	NW 2	N 5	N 3	2	6	4	10,0	
11	16,1	15,9	17,3	10,4	20,0	17,6	7,0	20,0	76	40	45	N 2	N 1	N 1	0	4	4	.	
12	18,9	18,9	18,5	13,8	17,6	16,4	10,0	20,0	78	63	51	NE 2	NE 1	NE 2	6	5	6	0,0	
13	19,5	18,9	18,9	13,8	19,4	16,4	10,0	20,0	62	43	43	Calme	W 2	W 1	7	6	4	.	
14	18,9	18,9	19,3	13,2	15,6	14,0	10,0	17,0	75	64	74	N 1	SE 1	Calme	6	7	3	.	
15	20,9	21,1	21,1	10,2	19,6	16,6	7,0	22,0	79	47	51	N 1	N 1	E 1	1	1	2	.	
16	20,9	19,7	18,9	13,0	14,8	14,4	10,0	17,0	77	91	90	E 1	E 1	Calme	6	9	5	7,0	Éclairs et tonnerre le soir.
17	18,5	18,3	18,7	12,8	18,6	15,0	9,0	19,0	64	57	66	N 1	N 2	W 1	8	1	1	.	Brouillard le matin.
18	19,5	19,8	19,6	9,8	17,8	14,0	6,0	20,0	64	41	65	NW 1	N 1	N 1	0	0	0	.	
19	19,4	19,4	19,0	8,0	18,8	15,0	5,0	21,0	78	41	66	W 1	E 1	E 1	0	0	1	.	
20	20,7	21,0	20,0	8,2	17,2	15,0	4,0	19,0	44	36	45	W 1	E 3	E 1	2	2	4	.	
21	21,5	21,3	21,7	9,6	18,8	15,2	6,0	20,0	66	36	45	NE 1	NE 2	NE 1	0	0	3	.	
22	22,5	23,1	22,9	9,0	17,6	14,8	7,0	21,0	71	51	47	NE 1	E 1	E 1	0	0	0	.	
23	22,3	21,1	21,1	8,4	19,2	14,0	5,0	20,0	73	47	57	W 1	E 1	SE 1	2	2	2	.	
24	21,1	21,0	21,5	8,4	16,6	13,2	5,0	20,0	76	46	51	SE 1	E 2	E 1	2	1	0	.	
25	22,2	21,2	21,2	10,8	15,6	13,0	7,0	18,0	79	55	55	E 1	E 2	E 1	5	5	0	.	
26	20,6	20,2	20,6	8,2	18,6	14,8	5,0	20,0	75	44	55	NW 1	N 1	N 1	0	1	0	.	
27	20,4	20,6	20,2	10,0	17,2	13,6	7,0	19,0	72	43	60	SW 1	E 2	E 1	4	2	2	.	
28	20,4	21,8	21,2	8,2	15,0	10,2	5,0	15,0	75	60	67	N 1	S 1	E 1	3	5	0	4,0	
29	23,5	22,9	23,3	6,8	15,0	10,4	3,0	16,0	77	52	68	S 1	E 1	SW 1	1	1	1	.	
30	24,5	24,1	24,1	6,0	16,2	10,2	2,0	17,0	74	56	61	W 1	W 1	SW 1	1	2	1	.	
Moy.	19,73	19,60	19,55	10,63	18,83	15,38	7,13	20,17	65,9	43,4	52,3	1,1	1,5	1,1	2,4	2,6	1,8	21,0	

Décembre 1892.

GHARDAÏA.

Longitude 1°20′ E. — Latitude 32°35′. — Altitude 520m.

DATES.	PRESSION (700 +).			TEMPÉRATURE.					HUMIDITÉ relative.			VENT. Direction et force.			NÉBULOSITÉ.			PLUIE.	REMARQUES.
	7h	13h	19h	7h	13h	19h	Min.	Max.	7h	13h	19h	7h	13h	19h	7h	13h	19h		
1	25,3	25,3	26,1	6,6	17,6	11,4	2,0	18,0	74	39	66	W 1	W 1	W 1	0	0	0	.	
2	26,6	25,6	25,4	5,0	16,0	10,4	0,0	17,0	69	65	45	W 1	SE 1	SE 1	0	0	0	.	
3	24,4	23,4	23,4	6,0	14,6	11,4	2,0	15,0	70	39	48	W 1	SE 2	SE 1	3	6	3	.	
4	23,0	22,0	21,6	10,2	20,0	15,4	7,0	20,0	48	26	40	W 2	W 2	W 2	4	0	0	.	
5	20,8	20,0	19,6	9,0	18,8	13,8	6,0	19,0	56	21	39	NW 4	NW 3	W 4	0	0	0	.	
6	19,4	18,3	20,0	7,2	20,0	16,0	3,0	21,0	64	14	32	NW 1	W 1	Calme	0	0	1	.	
7	20,4	19,4	18,8	6,8	20,0	13,0	0,0	21,0	52	19	49	W 1	SE 1	SW 1	0	1	0	.	
8	18,0	16,9	16,9	10,0	22,6	15,6	3,0	23,0	50	22	26	SW 1	W 1	SW 1	2	1	4	.	
9	15,5	13,9	14,7	12,0	21,0	16,0	5,0	21,0	49	20	27	W 1	E 1	SW 1	5	2	3	.	
10	14,3	14,9	14,5	12,4	13,8	12,6	6,0	18,0	46	73	70	SW 1	SW 4	SW 5	8	9	7	4,0	
11	15,3	16,9	17,3	11,6	12,4	10,4	5,0	15,0	80	74	85	S 1	S 2	S 2	8	9	9	3,0	
12	16,9	16,8	17,0	9,0	10,0	9,6	3,0	12,0	92	92	69	SE 5	E 4	E 7	9	10	8	.	Brouillard le matin.
13	16,8	16,2	16,4	9,0	10,0	9,6	3,0	12,0	92	92	92	S 8	S 5	S 4	10	10	6	.	Brouillard le soir.
14	17,0	17,4	17,4	9,0	14,4	10,2	2,0	15,0	81	49	65	W 4	NW 4	W 2	5	3	1	1,0	
15	19,1	19,1	19,9	6,0	11,2	8,6	0,0	12,0	70	47	55	NW 2	SW 2	W 1	5	3	3	.	
16	21,7	20,9	20,1	7,8	11,4	10,4	0,0	13,0	81	71	74	SE 1	SE 3	S 5	8	9	8	.	Brouillard le matin, orage la nuit.
17	15,5	16,5	19,5	9,2	12,4	9,4	3,0	13,0	79	74	71	SE 1	SE 5	S 2	9	5	6	42,0	
18	20,1	20,3	20,5	6,0	14,0	10,6	0,0	15,0	74	59	68	SW 1	W 1	Calme	2	2	0	0,0	
19	20,1	19,3	19,5	6,4	16,0	10,0	2,0	17,0	79	45	57	SW 1	S 1	S 1	0	4	2	.	
20	19,7	17,7	18,1	6,0	13,6	10,2	3,0	14,0	74	40	55	W 1	W 2	W 1	4	3	0	.	
21	17,0	16,6	17,4	6,0	11,6	10,0	4,0	12,0	70	53	46	W 1	NW 3	NW 2	5	6	3	.	
22	18,2	18,6	19,0	7,4	16,6	11,6	5,0	17,0	69	44	64	NW 1	NW 1	Calme	0	0	0	.	
23	18,6	17,8	18,0	7,0	16,6	11,6	5,0	17,0	74	42	48	SW 1	W 2	W 1	4	3	0	0,0	
24	17,6	17,2	17,5	7,6	17,0	12,8	5,0	17,0	69	41	64	W 1	W 2	W 1	0	2	4	.	
25	17,4	16,8	15,6	7,8	15,8	12,4	4,0	.	57	44	50	SW 2	W 4	W 5	5	5	3	.	
26	14,6	13,4	12,4	8,0	13,8	10,4	5,0	15,0	55	37	51	W 2	W 2	W 1	3	7	8	.	
27	11,2	09,0	08,2	8,4	9,2	7,4	6,0	10,0	70	79	89	E 1	E 2	E 3	9	10	9	9,5	Brouillard le soir
28	10,7	11,1	18,0	5,4	12,6	9,2	5,0	13,0	69	59	58	W 4	W 2	W 3	0	1	2	2,3	
29	16,7	14,6	14,1	7,0	15,0	11,6	6,0	15,0	66	34	40	W 1	SW 4	SE 4	6	3	5	.	
30	09,7	07,2	07,9	7,2	12,8	10,4	4,0	13,0	69	47	51	W 1	W 8	W 9	3	5	0	.	
31	09,3	07,7	07,9	6,4	13,6	11,2	4,0	14,0	68	44	66	W 5	SW 7	SW 4	2	5	8	0,0	
Moy.	17,77	17,12	17,51	7,85	14,98	11,39	3,48	15,81	36,0	48,5	56,8	1,9	2,7	2,4	3,8	4,0	3,3	61,8	

Janvier 1892.

EL-GOLÉA.

Longitude 0°44′ E. — Latitude 30°33′. — Altitude 383m.

DATES.	PRESSION (700+).			TEMPÉRATURE.					HUMIDITÉ relative.			VENT. Direction et force.			NÉBULOSITÉ.			PLUIE.	REMARQUES.
	7h	13h	19h	7h	13h	19h	Min.	Max.	7h	13h	19h	7h	13h	19h	7h	13h	19h		
1	28,9	29,4	29,0	4,2	14,4	12,0	3,4	20,0	80	48	69	N 1	NNE 1	Calme 0	1	0	0	.	
2	29,8	29,2	30,3	5,4	15,8	11,0	3,6	18,0	91	42	65	Calme 0	NW 1	NW 1	1	3	0	.	
3	31,9	30,9	30,8	5,0	15,4	12,0	2,0	17,5	84	47	76	NE 1	NW 1	Calme 0	0	0	0	.	
4	31,3	29,4	29,2	5,6	18,0	12,2	4,0	18,2	91	44	65	NNW 1	Calme 0	Calme 0	0	3	3	.	
5	28,8	28,2	28,0	5,5	17,0	14,0	3,0	17,9	82	43	57	N 1	NW 2	Calme 0	0	0	0	.	
6	29,2	28,2	29,1	4,0	18,5	13,0	2,4	19,0	87	31	59	N 1	Calme 0	Calme 0	0	0	0	.	
7	29,7	29,7	28,7	4,0	17,0	16,0	3,8	20,5	90	43	41	NNE 1	Calme 0	Calme 0	5	1	8	.	
8	28,8	29,1	28,7	8,8	17,2	13,0	8,4	18,0	58	43	55	W 1	WNW 2	NW 1	2	0	0	.	
9	28,8	28,7	28,6	5,6	17,4	14,0	4,0	19,0	85	40	47	Calme 0	Calme 0	Calme 0	1	1	2	.	
10	29,7	28,0	27,9	5,4	18,6	12,0	3,2	18,6	78	26	54	Calme 0	Calme 0	Calme 0	2	4	2	.	
11	27,7	26,7	27,3	4,2	23,0	18,6	3,0	23,4	80	22	34	SE 1	SSW 2	Calme 0	1	5	3	.	
12	26,1	25,5	22,5	13,2	25,6	19,0	9,0	26,4	39	14	21	Calme 0	WNW 7	SW 7	0	3	3	.	
13	20,5	20,0	20,9	19,5	21,2	17,0	13,6	21,4	11	26	18	SW 6	SW 7	NW 6	3	4	3	.	Tempête de sable.
14	21,8	21,5	21,7	5,2	16,0	13,2	3,9	17,8	66	29	26	S 1	NW 1	W 2	0	0	0	.	
15	26,7	27,6	28,5	4,0	14,6	10,0	1,4	15,0	67	28	28	N 1	NNW 2	NW 1	0	0	0	.	
16	30,4	29,8	30,3	- 1,0	16,0	9,0	- 2,0	17,0	48	24	61	Calme 0	S 2	NW 1	1	1	0	.	
17	28,2	26,6	26,2	2,0	16,0	12,0	0,0	16,8	64	16	58	Calme 0	Calme 0	Calme 0	0	0	0	.	
18	20,6	22,0	23,0	7,4	14,0	11,0	2,2	14,6	32	37	54	S 1	NW 7	NW 2	9	8	1	.	
19	25,0	24,9	27,1	2,0	14,8	10,0	1,0	15,0	93	33	39	NNW 1	NW 5	NNW 2	1	1	1	.	
20	29,2	27,9	28,1	3,0	15,0	11,0	0,0	15,8	66	35	43	N 2	NW 1	W 1	0	0	1	.	
21	27,4	26,7	27,3	3,2	18,6	14,4	0,2	19,0	66	25	25	N 1	S 1	Calme 0	1	3	7	.	
22	27,6	26,1	26,4	9,6	16,8	15,0	8,2	17,2	31	12	13	NE 6	ENE 7	SE 7	2	3	0	.	
23	26,2	25,8	25,5	6,8	17,0	13,8	5,0	18,4	36	43	27	NW 4	Calme 0	Calme 0	0	0	0	.	
24	26,4	25,9	26,6	3,4	15,8	11,4	1,7	16,2	73	39	39	Calme 0	NW 1	Calme 0	1	7	0	.	
25	28,2	27,4	27,4	4,5	17,0	14,0	2,0	18,0	77	34	37	Calme 0	NW 3	NW 1	0	1	0	.	
26	28,9	29,1	29,6	6,0	15,5	13,0	4,0	17,0	76	36	25	NW 1	NNW 4	NW 1	1	0	0	.	
27	31,0	30,5	31,0	4,2	16,0	11,0	2,0	16,4	80	41	21	Calme 0	NW 6	NNW 5	0	0	0	.	
28	33,6	32,3	32,0	1,4	17,0	12,8	- 1,0	17,6	74	18	26	Calme 0	NNW 4	Calme 0	0	0	0	.	
29	34,8	34,6	35,4	3,0	14,4	13,2	1,0	18,0	69	25	28	NNE 1	NNE 6	NNE 4	0	0	0	.	
30	38,7	37,8	38,3	6,0	13,0	12,0	2,0	13,8	56	45	33	N 2	NE 4	NE 3	0	0	0	.	
31	38,8	38,2	36,7	5,0	14,0	10,6	1,0	15,0	60	37	33	NE 2	ESE 1	NE 1	0	0	0	.	
Moy.	28,86	28,31	28,45	5,36	16,76	12,94	3,13	17,95	67,4	33,1	41,2	1,2	2,5	1,5	1,0	1,5	1,1	0,0	

Février 1892.

EL-GOLÉA.

Longitude 0°44′ E. — Latitude 30°33′. — Altitude 383m.

DATES.	PRESSION (700 +).			TEMPÉRATURE.					HUMIDITÉ relative.			VENT. Direction et force.			NÉBULOSITÉ.			PLUIE.	REMARQUES.
	7h	13h	19h	7h	13h	19h	Min.	Max.	7h	13h	19h	7h	13h	19h	7h	13h	19h		
1	32,5	34,9	33,6	5,4	16,0	13,0	4,0	18,0	82	32	35	Calme 0	Calme 0	Calme 0	0	0	0	.	
2	32,0	29,6	29,8	3,5	18,0	11,5	1,5	19,2	76	23	37	Calme 0	NW 2	Calme 0	4	4	5	.	
3	31,6	31,5	28,4	3,2	17,0	13,0	3,0	17,4	70	34	23	Calme 0	NW 2	Calme 0	0	0	0	.	
4	27,9	28,7	30,4	5,8	19,0	14,2	4,2	20,4	52	33	17	NW 1	NW 1	Calme 0	0	0	0	.	
5	32,4	.	31,2	4,0	18,8	15,0	4,0	19,0	84	31	39	Calme 0	Calme 0	Calme 0	0	0	0	.	
6	32,1	33,1	30,1	5,0	20,0	15,0	4,0	20,0	75	18	39	Calme 0	ESE 1	Colme 0	0	0	0	.	
7	30,9	.	29,1	5,0	19,0	16,0	4,0	21,0	69	23	26	NE 1	Calme 0	NE 1	0	1	0	.	
8	31,8	30,1	30,2	8,0	19,2	15,2	4,0	.	59	22	29	NE 4	SE 3	NE 2	0	0	0	.	
9	29,7	29,0	27,1	5,0	20,0	14,0	3,0	22,5	84	32	37	N 3	Calme 0	W 3	0	0	1	.	
10	24,7	26,5	25,6	3,8	15,0	11,0	.	18,0	70	39	30	N 1	NE 3	NW 2	0	0	2	.	
11	27,8	27,7	28,9	8,0	12,0	6,2	5,0	14,0	59	65	67	NW 2	NW 2	NE 4	9	2	8	2,0	
12	30,4	30,9	30,8	1,0	11,2	10,0	- 1,0	.	81	61	39	N 1	NE 1	NW 2	1	2	2	.	
13	33,3	31,8	32,8	0,0	15,0	10,2	- 1,0	16,0	81	41	37	Calme 0	Calme 0	N 1	0	0	0	.	
14	31,1	30,5	29,5	1,0	17,0	13,2	1,0	19,0	81	19	14	N 1	NW 2	W 1	2	1	3	.	
15	27,9	28,1	27,2	4,0	19,0	16,0	3,0	20,0	52	23	24	N 1	SW 2	SW 1	0	3	9	.	
16	25,9	24,4	22,7	7,0	23,0	15,0	7,0	23,2	85	25	34	Calme 0	SW 1	Calme 0	6	0	0	.	
17	24,5	23,6	23,7	4,0	25,0	16,0	4,0	25,4	93	22	50	Calme 0	WNW 1	Calme 0	1	1	0	.	
18	24,5	23,0	21,7	6,0	25,4	16,6	5,0	26,2	62	17	55	Calme 0	SW 1	WNW 1	2	2	0	.	
19	21,0	19,7	19,9	8,0	25,2	18,5	7,2	26,0	72	13	40	Calme 0	SW 5	Calme 0	6	1	0	.	
20	23,6	24,0	25,5	9,4	25,4	18,6	8,1	27,2	69	13	47	N 1	Calme 0	Calme 0	4	0	0	.	
21	25,8	24,2	22,9	8,2	25,0	17,4	7,4	27,4	70	27	32	N 1	Calme 0	Calme 0	3	7	0	.	
22	23,6	23,7	22,7	11,0	24,0	19,2	10,0	25,0	63	33	37	Calme 0	Calme 0	SE 2	0	0	0	.	
23	23,3	22,5	23,7	14,0	24,0	20,0	11,0	25,0	67	20	32	SE 3	Calme 0	SE 1	1	0	1	.	
24	25,4	23,8	23,9	12,0	23,0	20,0	12,0	25,0	65	37	32	SE 4	SE 2	SE 3	1	2	1	.	
25	27,4	26,5	23,6	12,0	26,2	21,0	11,0	30,0	54	23	34	SE 3	Calme 0	Calme 0	2	0	2	.	
26	26,4	25,7	24,6	12,4	26,0	21,0	11,3	.	61	30	41	NE 1	Calme 0	E 1	2	1	2	.	
27	25,2	25,3	25,3	12,4	29,0	23,2	11,0	30,2	50	18	20	Calme 0	Calme 0	Calme 0	2	2	3	.	
28	25,7	25,4	25,5	15,0	25,0	19,8	15,0	28,2	58	16	26	Calme 0	Calme 0	Calme 0	1	1	3	.	
29	26,1	24,1	24,3	12,0	14,0	13,0	9,0	15,4	58	78	66	Calme 0	SW 3	SW 2	8	6	9	2,0	
Moy.	27,84	27,29	26,71	7,10	20,57	15,61	5,85	22,04	69,0	29,9	35,8	1,0	1,1	0,9	1,9	1,2	1,8	4,0	

Mars 1892.

EL-GOLÉA.

Longitude 0°44′ E. — Latitude 30°33′. — Altitude 383m.

DATES.	PRESSION (700 +).			TEMPÉRATURE.					HUMIDITÉ relative.			VENT. Direction et force.			NÉBULOSITÉ.			PLUIE.	REMARQUES.
	7h	13h	19h	7h	13h	19h	Min.	Max.	7h	13h	19h	7h	13h	19h	7h	13h	19h		
1	23,7	27,1	26,4	6,2	19,9	14,5	6,0	20,2	67	32	42	N 3	NE 3	NW 1	2	3	4	.	
2	26,8	28,3	28,6	5,0	21,4	15,4	3,0	23,4	87	26	41	Calme 0	Calme 0	Calme 0	2	5	1	.	
3	25,2	23,7	25,2	10,4	26,4	18,2	8,4	27,5	60	17	27	Calme 0	WNW 5	Calme 0	1	0	0	.	
4	25,7	25,4	25,2	11,2	28,6	22,2	10,0	30,0	66	23	29	SW 1	NW 4	Calme 0	0	0	0	.	
5	28,8	25,5	26,9	10,8	28,0	23,6	10,4	29,6	63	18	26	Calme 0	SE 2	Calme 0	1	2	3	.	
6	25,5	25,1	25,2	13,2	31,0	25,4	.	34,2	57	20	22	Calme 0	SW 4	Calme 0	5	3	7	.	
7	20,4	.	18,5	14,8	26,0	19,0	14,6	27,4	33	22	24	Calme 0	NW 4	W 1	0	2	0	.	
8	21,3	20,3	21,6	8,4	20,0	20,0	8,0	26,0	50	32	15	Calme 0	SW 5	NW 4	0	0	0		Tempête de sable.
9	22,3	21,3	20,3	7,2	26,5	21,4	7,0	28,5	58	20	10	SE 3	SW 5	NW 2	2	2	1	.	Tempête de sable.
10	21,3	21,7	21,8	8,0	24,2	18,5	7,2	.	46	14	25	SW 1	NW 6	NNW 3	0	0	1	.	Tempête de sable.
11	27,3	26,9	25,8	7,2	20,0	16,4	6,4	.	69	18	23	N 1	E 2	W 1	0	1	0	.	
12	26,5	25,8	25,7	7,4	24,9	14,0	6,0	26,0	40	22	49	N 2	NW 1	W 1	2	0	1	.	
13	24,4	24,4	22,4	9,0	26,2	21,2	9,0	27,0	36	12	11	S 1	NW 4	NW 2	0	1	2	.	
14	23,4	23,6	23,6	7,2	26,5	21,3	6,0	28,0	42	22	25	N 4	NE 3	N 1	2	2	3	.	Vent de sable.
15	24,1	23,7	25,7	15,0	23,5	20,2	14,0	24,3	39	22	24	ENE 7	ENE 5	ENE 3	2	2	3	.	Vent de sable.
16	29,2	27,7	27,7	13,2	23,2	20,0	12,0	25,0	33	26	25	NE 7	ESE 6	ENE 4	2	2	3	.	
17	29,4	28,7	28,6	12,0	23,5	20,0	12,0	25,2	43	28	18	ENE 7	ENE 5	ENE 4	2	1	9	.	
18	29,1	28,5	26,7	14,5	25,2	20,9	14,0	26,0	26	12	14	NE 3	NE 5	ESE 3	2	1	3	.	
19	25,9	25,5	26,5	17,2	26,4	21,5	17,0	29,0	18	11	11	SE 3	ESE 2	E 1	3	1	2	.	
20	25,9	26,2	27,3	14,5	29,2	22,0	14,0	32,0	33	5	23	E 2	ESE 2	E 2	3	0	3	.	
21	28,4	28,3	28,4	8,2	.	22,0	7,0	29,0	44	47	16	N 1	NE 1	NE 2	0	0	3	.	
22	29,0	28,4	27,5	14,0	29,0	21,0	13,0	33,0	49	14	21	SE 2	NE 2	E 1	0	0	0	.	
23	30,2	29,3	29,2	11,0	26,0	22,0	9,0	29,0	52	18	16	SE 2	SE 1	SE 2	0	0	0	.	
24	28,2	28,2	28,2	11,0	28,9	22,5	10,0	30,0	45	12	14	SE 1	SW 2	SE 2	1	2	2	.	
25	25,9	25,9	27,2	10,0	29,8	25,0	9,0	31,0	56	6	6	N 1	ESE 2	ESE 3	1	1	3	.	
26	25,7	23,7	23,7	18,0	34,0	27,0	17,0	36,0	13	3	20	SE 3	SW 7	NW 5	3	1	2	0,0	Tempête de sable.
27	22,6	21,6	23,1	18,0	33,0	18,0	17,0	36,0	30	16	62	SE 1	SW 5	NW 8	1	0	9	.	Tempête de sable.
28	22,6	18,0	18,3	15,5	29,0	23,5	15,0	30,0	83	29	22	S 2	SW 1	NW 3	5	0	3	.	
29	22,0	21,7	21,6	8,0	18,0	19,8	7,0	24,0	72	28	19	N 1	NNW 2	W 2	1	2	2	.	
30	24,5	24,9	22,9	12,0	21,0	15,0	9,0	23,0	54	27	39	ENE 3	ESE 3	ESE 3	2	1	3	.	
31	23,4	19,8	20,7	10,0	23,0	17,0	10,0	25,0	62	12	43	N 2	ENE 5	ENE 6	2	0	4	.	Vent de sable.
Moy.	25,44	24,88	24,85	11,23	25,78	20,27	10,35	27,82	49,2	19,8	24,6	2,1	3,4	2,3	1,5	1,1	2,5	0,0	

Avril 1892.

EL-GOLÉA.

Longitude 0°44′ E. — Latitude 30°33′. — Altitude 383m.

DATES.	PRESSION (700 +).			TEMPÉRATURE.					HUMIDITÉ relative.			VENT. Direction et force.			NÉBULOSITÉ.			PLUIE.	REMARQUES.
	7h	13h	19h	7h	13h	19h	Min.	Max.	7h	13h	19h	7h	13h	19h	7h	13h	19h		
1	19,3	18,8	19,7	12,0	23,0	19,5	11,0	25,0	76	35	47	NE 4	Calme 0	Calme 0	1	0	0	.	
2	21,3	21,5	19,5	9,0	.	21,0	7,0	27,5	32	45	41	Calme 0	SW 1	Calme 0	0	0	1	.	
3	17,0	15,6	15,6	16,0	21,0	20,5	12,0	.	32	34	19	ESE 4	SSW 4	SE 7	10	9	9	0,0	Tempête de sable, tonnerre la nuit.
4	20,4	21,0	23,0	11,0	15,5	16,0	9,5	15,5	95	62	69	N 1	N 5	NNW 2	10	10	7	9,4	
5	24,5	23,9	23,8	10,5	21,0	18,5	9,0	23,5	80	41	46	N 2	N 2	NW 1	5	4	1	.	
6	24,3	23,8	22,7	11,0	25,5	21,0	9,5	27,0	82	27	34	Calme 0	NW 3	Calme 0	2	2	1	.	
7	.	22,1	22,0	15,5	26,0	23,0	12,5	28,0	44	24	31	NE 6	ENE 3	Calme 0	3	0	2	.	
8	.	22,2	21,7	13,2	29,0	25,5	12,0	30,5	60	14	18	SE 1	SE 5	ESE 6	4	5	5	.	Siroco.
9	16,0	16,2	16,2	13,5	29,5	23,2	11,2	30,8	73	15	24	Calme 0	WSW 7	WSW 1	0	0	0	.	Tempête de sable.
10	.	20,2	20,3	15,5	28,2	23,4	14,8	30,5	57	14	23	NNW 1	NW 6	NW 1	0	0	1	.	
11	.	.	.	15,4	28,2	23,5	10,8	31,0	70	18	20	NNW 1	ESE 2	ESE 1	0	0	0	.	
12	20,8	18,9	17,5	17,8	32,2	25,2	15,5	33,0	37	12	37	ESE 3	WNW 7	WNW 4	0	0	0	.	
13	17,0	17,3	18,5	16,0	28,0	20,2	15,5	29,0	56	22	28	ESE 6	NNE 4	N 8	0	0	0	.	Tempête de sable.
14	.	23,5	.	10,4	26,0	22,6	9,0	28,8	76	22	24	NNW 1	ESE 5	ESE 3	0	1	1	.	
15	21,9	20,9	20,0	16,0	32,0	25,6	14,0	33,0	41	14	14	ESE 2	SW 8	W 5	0	0	0	.	Tempête de sable.
16	19,9	20,3	22,4	16,0	25,5	21,0	12,5	27,0	46	13	34	WSW 2	W 9	W 1	0	0	1	.	Tempête de sable.
17	25,0	24,2	23,2	15,8	27,5	23,0	11,6	29,8	39	18	22	E 8	S 4	NW 1	4	0	0	.	Tempête de sable.
18	26,5	25,9	25,0	14,5	32,0	25,0	9,2	33,0	48	11	20	Calme 0	Calme 0	Calme 0	0	0	0	.	
19	26,0	25,9	24,1	14,0	34,0	27,2	9,4	35,4	37	3	29	Calme 0	Calme 0	Calme 0	3	4	9	.	
20	28,9	29,7	28,8	16,5	20,0	19,5	15,5	21,0	33	9	11	NE 9	NE 9	ENE 6	10	10	9	0,0	Tempête de sable.
21	29,2	27,7	27,8	14,0	23,0	18,0	13,2	24,0	24	14	20	E 7	ESE 9	E 8	9	8	6	.	Tempête de sable.
22	26,3	24,6	24,7	13,5	23,0	20,0	12,0	24,8	30	12	15	ENE 9	NE 9	NE 9	10	0	0	0,0	Tempête de sable.
23	26,3	26,4	26,5	14,0	24,0	22,5	8,8	25,8	43	18	12	NE 9	E 9	NE 9	0	0	0	.	Tempête de sable.
24	28,2	27,5	27,5	15,0	25,0	21,0	12,5	26,0	30	16	27	ENE 9	NE 8	ENE 6	0	0	0	.	Tempête de sable.
25	27,1	26,5	25,5	13,2	27,0	21,5	11,2	29,0	60	24	28	NNE 2	NE 2	NNE 5	0	0	2	.	
26	26,1	26,4	25,4	14,0	26,0	22,0	9,2	29,0	53	24	33	Calme 0	NNW 3	Calme 0	0	1	0	.	
27	21,1	20,1	16,2	15,0	30,0	27,0	11,0	33,0	45	22	18	SE 1	SSE 5	SE 7	2	4	9	0,0	Tempête de sable, tonnerre.
28	15,9	20,3	21,2	18,0	26,0	22,2	17,0	26,8	44	22	31	NE 9	NE 7	NNE 5	0	8	6	0,0	Tempête de sable.
29	26,1	27,0	26,7	13,0	24,0	20,0	11,0	25,2	57	18	25	N 2	NNW 6	NNW 1	0	0	0	.	
30	27,2	27,3	25,3	10,5	28,0	22,0	8,0	30,0	51	27	50	Calme 0	Calme 0	NW 2	0	0	0	.	
Moy.	22,99	22,94	22,52	13,99	26,20	22,02	11,51	27,90	51,7	21,7	28,3	3,3	4,7	3,3	2,4	2,2	2,3	9,4	

Mai 1892.

EL-GOLÉA.

Longitude 0°44′ E. — Latitude 30°33′. — Altitude 383m.

DATES.	PRESSION (700 +).			TEMPÉRATURE.					HUMIDITÉ relative.			VENT. Direction et force.			NÉBULOSITÉ.			PLUIE.	REMARQUES.
	7h	13h	19h	7h	13h	19h	Min.	Max.	7h	13h	19h	7h	13h	19h	7h	13h	19h		
1	22,6	21,7	19,5	15,6	29,0	27,0	8,5	35,6	40	32	13	Calme 0	SE 1	Calme 0	3	2	0	.	
2	13,9	16,8	19,9	19,4	31,0	26,0	16,0	32,2	10	13	17	Calme 0	W 9	NNW 6	1	0	0	.	Siroco, poussière de sable.
3	22,6	26,2	24,1	16,2	31,0	25,2	13,8	32,0	47	9	16	Calme 0	Calme 0	Calme 0	0	1	0	.	
4	23,8	.	20,7	20,0	35,0	27,0	18,0	37,2	25	9	6	Calme 0	SW 3	Calme 0	0	0	0	.	
5	20,5	21,9	19,9	17,6	31,0	25,8	17,0	34,0	44	13	18	N 4	Calme 0	Calme 0	9	7	0	.	
6	24,7	25,2	25,1	18,2	27,5	24,0	15,5	29,8	48	26	20	N 8	NW 2	Calme 0	0	0	0	.	Tempête de sable.
7	25,6	25,9	25,6	14,0	31,2	24,2	9,8	32,2	33	16	29	Calme 0	Calme 0	Calme 0	0	0	0	.	
8	26,7	28,9	23,9	18,0	32,0	28,8	15,8	37,5	33	13	13	ESE 4	Calme 0	Calme 0	0	0	0	.	
9	23,4	22,3	19,5	21,0	38,0	30,2	17,5	39,5	24	6	22	Calme 0	S 7	Calme 0	0	0	0	.	Siroco le soir.
10	19,5	21,0	21,2	19,8	27,8	21,0	17,0	29,0	23	16	27	NNE 7	NNE 9	NNE 7	6	1	0	0,0	Tempête de sable.
11	22,4	22,2	21,4	14,5	26,0	21,5	10,8	27,4	59	26	24	NNW 2	NNW 4	NNW 6	0	0	0	.	
12	24,8	24,6	24,8	16,8	22,0	17,0	13,6	26,6	50	37	45	E 6	Calme 0	Calme 0	9	9	9	0,0	
13	22,3	22,6	21,3	13,0	24,0	20,0	10,1	.	66	30	29	E 6	ENE 7	ENE 9	10	4	10	1,0	Tempête de sable.
14	18,0	16,3	16,6	16,2	25,8	20,0	12,0	26,0	45	25	22	NE 9	ENE 9	NNE 9	9	9	9	0,0	Tempête de sable, orage le soir.
15	23,0	23,8	24,8	14,5	21,0	15,0	12,0	22,2	63	31	74	Calme 0	NNW 4	NE 4	9	9	9	8,2	
16	27,1	26,4	26,0	15,0	24,0	22,2	12,2	28,1	64	34	35	N 1	E 4	Calme 0	0	5	0	.	
17	27,9	28,2	27,2	17,0	30,0	23,0	12,5	31,4	63	17	38	Calme 0	Calme 0	Calme 0	0	0	0	.	
18	28,2	28,9	27,4	17,0	33,0	27,0	14,0	34,8	57	11	20	Calme 0	Calme 0	Calme 0	0	0	2	.	
19	30,5	30,0	28,6	20,2	36,0	29,8	16,2	38,0	39	13	16	Calme 0	Calme 0	Calme 0	0	0	4	.	
20	29,3	29,5	28,7	22,2	34,0	28,8	22,2	35,8	32	16	15	ENE 7	Calme 0	E 4	4	0	0	0,0	
21	29,3	27,7	28,5	22,6	33,0	27,5	19,0	35,0	29	8	16	Calme 0	SE 5	E 4	0	0	0	.	
22	27,7	26,6	24,7	21,2	34,4	28,2	.	35,8	20	6	11	Calme 0	SE 6	Calme 0	0	0	0	.	
23	26,2	26,6	.	24,0	34,0	29,8	21,5	36,0	13	3	6	E 6	NE 6	ENE 2	0	3	2	.	
24	26,2	25,6	24,5	24,0	37,6	32,0	18,4	40,0	31	13	11	NE 8	Calme 0	Calme 0	0	0	0	.	Poussière de sable.
25	25,0	24,7	23,4	25,0	37,5	31,5	21,2	39,8	20	9	10	Calme 0	SE 6	SE 4	0	0	6	.	Poussière de sable.
26	23,9	22,9	21,4	26,0	40,0	31,5	24,6	41,8	23	9	10	Calme 0	S 6	Calme 0	0	8	0	3,2	Siroco le m., org. et temp de sab. le s.
27	23,1	22,9	23,4	22,4	39,8	31,0	17,0	40,8	37	7	10	Calme 0	WSW 8	W 4	0	9	9	0,0	Siroco et poussière de sable.
28	25,1	25,0	25,5	22,6	38,0	29,0	18,0	39,5	33	4	7	Calme 0	Calme 0	Calme 0	0	0	0	0,0	
29	29,1	27,5	27,5	25,0	33,0	30,4	18,0	35,4	28	19	11	NNE 7	NE 8	NE 2	0	0	0	.	Poussière de sable.
30	28,9	28,6	30,2	24,2	34,8	31,0	22,0	36,4	33	6	12	NE 4	NNE 7	NE 4	2	0	1	.	Poussière de sable.
31	28,0	27,5	26,3	25,0	33,0	31,0	22,4	37,0	28	21	11	E 7	NNE 5	NE 3	2	0	1	.	
Moy.	24,82	24,88	24,11	19,62	31,75	26,34	16,37	33,95	37,4	16,1	19,8	2,8	3,7	2,2	2,1	2,2	2,0	12,4	

Juin 1892.

EL-GOLÉA.

Longitude 0°44′ E. — Latitude 30°33′. — Altitude 383m.

DATES.	PRESSION (700 +).			TEMPÉRATURE.					HUMIDITÉ relative.			VENT. Direction et force.			NÉBULOSITÉ.			PLUIE.	REMARQUES.
	7h	13h	19h	7h	13h	19h	Min.	Max.	7h	13h	19h	7h	13h	19h	7h	13h	19h		
1	27,4	26,1	25,3	25,0	36,8	31,6	22,2	37,8	22	5	10	NE 4	NE 8	E 5	1	0	0	.	Tempête de sable.
2	28,3	26,9	26,0	28,0	37,0	35,0	23,5	39,8	15	2	6	ENE 2	ESE 9	ESE 4	0	0	0	.	Siroco, poussière de sable.
3	28,3	26,6	27,0	28,0	41,0	35,0	22,2	41,6	18	4	8	ESE 2	ESE 7	ESE 9	0	0	0	.	Siroco, poussière de sable.
4	27,8	27,5	26,7	28,0	41,0	36,0	24,0	43,0	26	5	7	Calme 0	SSE 4	ESE 2	0	0	0	.	Siroco.
5	28,7	27,4	27,1	29,0	41,6	36,0	23,0	43,2	23	5	8	E 7	E 6	Calme 0	0	0	0	.	Siroco, poussière de sable.
6	27,0	25,6	26,7	32,8	42,0	36,0	24,8	43,5	16	10	10	ENE 2	Calme 0	Calme 0	0	0	1	.	
7	24,5	23,6	22,7	30,2	41,5	36,0	25,8	43,8	24	5	11	Calme 0	Calme 0	Calme 0	0	0	0	.	
8	.	.	19,8	30,4	42,2	36,0	25,2	44,2	25	6	10	Calme 0	SW 4	Calme 0	3	0	7	0,0	Siroco, tempête de sable.
9	21,8	21,9	21,8	29,0	39,0	33,0	23,0	39,2	27	2	12	NNE 7	NNE 4	NE 7	0	0	0	.	Poussière de sable.
10	24,8	24,3	24,0	26,0	36,5	32,6	23,0	38,2	31	7	17	E 2	E 6	Calme 0	0	2	0	.	Poussière de sable.
11	23,7	22,7	22,1	28,0	40,0	34,0	24,0	42,8	22	7	16	ESE 7	SE 7	Calme 0	6	0	0	.	Siroco, poussière de sable.
12	22,9	22,2	21,7	27,0	44,0	35,8	24,2	45,5	20	11	9	E 7	W 2	Calme 0	0	0	0	.	Siroco.
13	24,4	24,5	24,5	31,0	41,0	34,5	22,5	44,0	16	5	9	Calme 0	W 8	Calme 0	0	2	0	.	Siroco, tempête de sable.
14	25,5	25,5	24,2	30,0	42,0	36,2	22,4	44,2	11	7	12	Calme 0	N 6	W 4	3	6	6	.	Siroco, poussière de sable.
15	24,3	23,4	22,4	34,0	42,0	35,0	26,0	43,0	18	5	10	Calme 0	W 4	Calme 0	2	0	0	.	Siroco.
16	26,8	25,2	25,1	25,0	35,0	32,5	21,0	37,4	27	9	13	NE 8	SE 5	SE 1	0	0	0	.	Tempête de sable.
17	27,6	25,6	23,6	29,0	44,0	38,0	23,0	44,2	19	11	10	SE 6	S 4	Calme 0	0	0	3	.	Siroco, poussière de sable.
18	24,8	22,6	21,7	30,0	44,0	35,0	21,0	45,0	20	11	11	Calme 0	W 5	Calme 0	0	0	0	.	Siroco.
19	23,6	23,9	23,0	25,0	38,0	34,0	21,0	39,2	28	4	13	NE 9	E 6	E 4	0	0	0	.	Tempête de sable.
20	24,6	23,9	23,7	27,0	41,0	37,0	23,0	43,5	21	6	11	E 7	SE 2	ENE 4	0	0	0	.	Poussière de sable.
21	25,5	25,7	24,4	29,5	41,8	37,0	22,0	43,8	27	6	8	ESE 6	ENE 6	ENE 4	0	0	0	.	Poussière de sable.
22	27,0	26,3	25,9	30,0	41,2	37,0	23,0	.	25	5	10	ESE 6	ESE 4	Calme 0	0	0	0	.	Siroco.
23	26,4	25,2	23,6	31,0	45,0	37,2	.	46,0	17	10	11	Calme 0	SW 3	Calme 0	0	0	0	.	Siroco.
24	25,5	25,3	24,5	30,0	45,2	39,0	26,4	46,2	20	10	11	Calme 0	NW 4	Calme 0	0	0	0	.	Siroco.
25	27,5	26,4	25,6	31,0	45,2	36,2	22,4	46,0	21	10	11	Calme 0	SSW 4	Calme 0	0	0	0	.	Siroco.
26	27,0	25,3	25,7	30,2	45,0	38,2	22,5	46,2	14	11	10	Calme 0	Calme 0	Calme 0	0	0	0	.	
27	25,7	24,5	23,6	26,0	44,0	38,0	23,2	45,5	24	9	9	Calme 0	SW 1	NNE 6	4	0	0	.	Siroco, poussière de sable.
28	26,9	25,6	25,5	31,2	40,5	35,0	27,0	41,0	17	7	11	SE 4	ESE 2	ESE 2	0	0	0	.	Siroco, poussière de sable.
29	28,1	26,0	27,1	30,0	37,0	33,0	26,0	39,2	25	9	7	ESE 4	Calme 0	Calme 0	0	0	0	.	
30	30,0	28,7	28,5	28,2	35,2	32,4	25,0	37,2	27	10	8	E 4	NNE 5	Calme 0	0	0	0	.	
Moy.	25,99	25,02	24,45	28,98	40,99	35,41	23,51	42,57	21,5	7,1	10,3	3,1	4,2	1,7	0,6	0,3	0,6	0,0	

Juillet 1892.

EL-GOLÉA.

Longitude 0°54′ E. — Latitude 30°33′. — Altitude 383m.

DATES.	PRESSION (700 +).			TEMPÉRATURE					HUMIDITÉ relative.			VENT. Direction et force.			NÉBULOSITÉ.			PLUIE.	REMARQUES.
	7h	13h	19h	7h	13h	19h	Min.	Max.	7h	13h	19h	7h	13h	19h	7h	13h	19h		
1	27,7	27,0	26,2	27,0	36,0	32,0	22,0	37,0	30	9	15	Calme 0	NE 7	NE 4	0	0	0	.	Transports de sable.
2	27,5	25,1	24,6	31,0	39,0	35,0	24,0	41,0	17	10	11	E 4	Calme 0	Calme 0	0	0	0	.	
3	26,4	24,1	24,4	34,0	41,0	35,0	26,0	41,5	18	9	11	Calme 0	Calme 0	Calme 0	0	0	0	.	Siroco, poussière de sable.
4	26,4	25,4	25,7	31,0	42,0	36,0	27,0	43,2	17	9	12	NE 4	SE 6	E 4	0	0	0	.	Siroco, poussière de sable.
5	28,7	26,7	26,7	31,0	40,0	35,0	27,0	42,0	17	9	11	NE 4	E 6	Calme 0	0	0	0	.	Poussière de sable.
6	28,2	24,2	28,3	35,0	40,5	35,2	26,0	41,2	11	10	11	E 4	ENE 6	E 4	0	0	0	.	Poussière de sable.
7	27,5	26,7	26,4	31,0	40,0	36,0	26,0	42,0	18	11	11	SE 6	ESE 6	Calme 0	0	0	0	.	Poussière de sable.
8	26,2	27,6	25,8	32,0	41,0	36,2	27,0	44,0	17	9	15	Calme 0	NNE 2	Calme 0	0	0	0	.	
9	28,5	27,2	26,9	31,0	41,0	36,0	22,5	42,5	27	8	13	Calme 0	Calme 0	Calme 0	0	0	0	.	
10	27,2	26,5	26,3	29,0	44,0	36,0	22,4	44,5	26	13	14	Calme 0	Calme 0	Calme 0	0	0	0	.	Siroco.
11	26,1	25,1	23,6	35,0	44,0	36,4	26,0	44,5	13	11	14	Calme 0	Calme 0	Calme 0	0	0	0	.	Siroco, poussière de sable.
12	24,9	23,5	24,2	31,5	44,6	36,0	22,0	46,0	19	13	13	Calme 0	Calme 0	Calme 0	0	0	0	.	Siroco.
13	25,4	24,5	24,2	31,6	44,0	34,0	26,0	45,5	19	11	16	Calme 0	Calme 0	Calme 0	0	0	0	.	
14	25,6	24,8	24,3	30,0	45,5	35,0	26,0	46,8	11	13	11	Calme 0	Calme 0	Calme 0	0	0	0	.	
15	26,2	26,4	26,7	35,0	47,0	36,2	23,5	47,0	11	12	14	Calme 0	Calme 0	Calme 0	0	0	0	.	Siroco.
16	24,6	24,2	24,6	29,0	45,0	37,4	23,0	46,8	24	9	13	Calme 0	S 6	Calme 0	0	0	0	.	Siroco, poussière de sable.
17	26,0	25,2	25,6	37,0	45,5	37,0	23,5	45,8	18	10	12	Calme 0	SW 8	Calme 0	0	0	0	.	Siroco, brd le m.; pouss. de sable.
18	25,3	25,3	25,7	32,0	45,0	35,0	25,0	45,5	22	10	13	Calme 0	NW 8	NW 4	0	0	0	.	Siroco, transports de sable.
19	27,8	26,5	26,7	32,0	45,0	37,0	25,0	46,2	27	11	14	N 6	Calme 0	Calme 0	0	0	0	.	Siroco.
20	27,3	26,6	24,7	31,0	40,0	35,0	27,0	43,5	24	11	11	NE 8	NE 4	Calme 0	0	4	0	.	Tempête de sable.
21	25,0	23,9	24,2	32,0	43,0	35,2	22,0	.	26	13	13	NE 4	NW 4	Calme 0	0	0	0	.	Poussière de sable.
22	24,3	25,2	24,1	27,0	36,0	33,5	23,0	37,4	34	13	15	NE 8	NE 6	E 3	0	0	0	.	Poussière de sable.
23	26,2	26,2	25,9	28,0	39,0	34,0	25,0	40,2	22	11	14	ESE 6	ESE 6	Calme 0	3	3	0	.	Siroco, poussière de sable.
24	26,5	24,5	24,6	30,0	45,0	37,6	27,0	48,0	24	12	17	ESE 4	Calme 0	Calme 0	0	0	0	.	Siroco.
25	24,9	25,0	24,7	31,0	45,0	37,0	28,0	47,2	26	12	17	Calme 0	Calme 0	SE 4	0	4	0	.	Siroco.
26	25,1	24,1	23,6	36,0	43,0	37,0	28,0	44,4	16	13	18	Calme 0	SE 4	SE 4	0	0	0	.	Siroco, poussière de sable.
27	25,4	25,4	25,1	30,0	44,0	37,4	27,0	44,5	25	13	13	SE 4	SE 2	SE 4	0	0	0	.	Siroco, poussière de sable.
28	27,3	26,5	26,2	31,5	42,0	36,8	28,2	43,2	25	10	12	Calme 0	E 4	Calme 0	0	0	0	.	Siroco, poussière de sable.
29	28,0	27,7	28,2	30,0	39,0	34,0	27,0	40,0	26	10	15	E 6	ESE 5	ESE 6	0	0	0	.	Siroco, poussière de sable.
30	29,2	27,6	28,1	28,0	36,4	34,0	24,0	39,0	27	12	14	ESE 6	ESE 5	ESE 6	0	0	0	.	Poussière de sable.
31	27,6	27,1	28,2	29,0	39,0	33,0	25,0	39,2	27	10	12	E 5	SE 9	SE 6	0	0	0	.	Tempête de sable.
Moy.	26,55	25,67	25,61	31,25	41,98	35,51	25,20	43,33	21,4	10,9	13,4	2,5	3,4	1,6	0,1	0,4	0,0	0,0	

Août 1892.

EL-GOLÉA.

Longitude 0°44′ E. — Latitude 30°33′. — Altitude 383m.

DATES.	PRESSION (700 +).			TEMPÉRATURE.					HUMIDITÉ relative.			VENT. Direction et force.			NÉBULOSITÉ			PLUIE.	REMARQUES.
	7h	13h	19h	7h	13h	19h	Min.	Max.	7h	13h	19h	7h	13h	19h	7h	13h	19h		
1	28,1	27,1	26,9	30,0	41,8	35,0	27,0	42,8	21	15	19	Calme 0	Calme 0	Calme 0	0	0	0	.	
2	26,0	23,6	24,5	27,0	44,0	34,8	21,0	44,8	25	13	23	Calme 0	Calme 0	Calme 0	0	0	0	.	
3	24,4	23,5	23,9	27,0	45,2	36,0	20,0	46,0	18	12	19	Calme 0	Calme 0	Calme 0	0	0	0	.	
4	25,1	24,5	24,5	29,0	45,0	34,0	24,0	46,2	22	12	15	Calme 0	Calme 0	Calme 0	0	0	0	.	
5	25,4	25,4	24,4	26,0	47,0	36,0	21,2	47,0	22	12	17	Calme 0	SE 3	Calme 0	0	0	0	.	Siroco, poussière de sable.
6	26,6	25,4	25,7	28,0	46,5	37,0	22,0	47,5	23	12	16	Calme 0	Calme 0	Calme 0	0	6	0	.	Siroco.
7	26,6	26,4	26,0	33,0	46,0	38,0	25,2	47,0	21	12	15	E 3	Calme 0	Calme 0	0	0	0	.	Siroco.
8	27,3	26,5	26,2	31,5	42,5	36,0	28,0	43,2	20	12	16	NE 5	SE 6	Calme 0	0	0	0	.	Tempête de sable.
9	25,2	25,0	25,0	32,0	41,2	35,0	28,0	42,0	22	13	15	Calme 0	Calme 0	Calme 0	0	0	0	.	Siroco.
10	26,6	26,0	25,9	29,0	42,0	35,0	26,0	43,0	24	12	15	NE 7	SSE 5	Calme 0	0	0	0	.	Siroco, poussière de sable.
11	26,6	25,5	26,0	29,0	43,0	35,0	25,0	44,0	24	13	16	Calme 0	Calme 0	Calme 0	0	0	0	.	Brouillard le m.
12	26,6	25,4	26,0	30,0	43,6	35,0	21,0	44,5	25	15	15	Calme 0	Calme 0	Calme 0	0	0	0	.	
13	25,7	25,0	25,0	26,0	42,0	34,0	21,0	42,8	23	13	13	Calme 0	Calme 0	NE 4	0	0	0	.	
14	26,5	25,1	25,1	30,0	39,8	34,0	26,0	40,2	26	13	13	Calme 0	NE 7	E 6	0	0	0	.	Poussière de sable.
15	25,6	26,1	26,2	29,0	34,0	32,5	25,0	36,2	24	13	12	E 5	E 6	E 4	0	0	0	.	Poussière de sable.
16	28,8	27,4	27,7	27,0	36,0	32,0	22,8	37,0	20	13	11	E 7	NE 8	NE 4	0	0	0	.	Poussière de sable.
17	29,8	27,5	28,0	27,2	40,0	34,0	25,0	41,0	22	12	13	E 8	Calme 0	Calme 0	0	0	0	.	Poussière de sable.
18	28,2	26,5	27,1	29,0	39,0	34,0	24,2	40,2	24	14	15	Calme 0	Calme 0	Calme 0	0	0	0	.	
19	24,7	24,4	24,2	27,6	39,2	33,0	20,0	40,4	23	15	16	Calme 0	Calme 0	Calme 0	0	0	0	.	
20	25,6	24,7	24,6	30,0	40,0	34,0	23,0	41,2	25	13	14	Calme 0	NE 4	Calme 0	0	0	0	.	
21	27,1	26,7	26,8	29,0	42,0	35,0	23,5	43,0	26	12	15	Calme 0	Calme 0	Calme 0	0	0	0	.	
22	27,9	26,0	26,4	25,0	43,5	36,0	20,2	44,5	22	12	16	Calme 0	Calme 0	Calme 0	0	0	0	.	
23	25,7	24,5	25,6	28,0	45,0	35,0	20,4	46,0	27	12	15	Calme 0	Calme 0	Calme 0	0	0	0	.	
24	24,6	23,4	24,7	30,0	43,5	34,0	21,2	45,0	26	12	14	Calme 0	SSE 5	Calme 0	0	0	0	.	Siroco, poussière de sable.
25	24,5	23,4	24,1	33,0	42,5	34,2	22,0	44,0	22	12	13	Calme 0	SE 4	Calme 0	0	0	0	.	Siroco, poussière de sable.
26	25,5	24,9	25,0	30,0	43,5	36,0	25,0	44,8	25	15	15	Calme 0	Calme 0	Calme 0	0	0	0	.	
27	25,5	24,7	24,6	29,4	42,0	35,0	27,0	44,0	22	12	15	Calme 0	Calme 0	Calme 0	0	0	0	.	Siroco.
28	26,5	25,4	25,7	30,0	40,0	34,0	24,0	41,0	26	12	14	Calme 0	Calme 0	Calme 0	0	0	0	.	
29	27,5	25,9	26,6	30,0	40,0	33,0	24,5	42,0	27	11	13	Calme 0	SE 7	SE 6	0	0	0	.	Siroco.
30	26,5	25,5	26,5	30,0	41,0	36,0	28,0	44,0	26	13	14	Calme 0	SE 5	Calme 0	0	0	0	.	Siroco.
31	27,5	26,0	26,8	29,0	44,0	35,0	23,0	45,0	25	11	16	Calme 0	Calme 0	E 4	0	0	0	.	Siroco.
Moy.	26,39	25,40	25,67	29,05	42,09	34,76	23,68	43,21	23,5	12,7	15,1	1,1	1,9	0,9	0,0	0,0	0,0	0,0	

Septembre 1892.

EL-GOLÉA.

Longitude 0°44′ E. — Latitude 30°33′. — Altitude 383m.

DATES.	PRESSION (700 +).			TEMPÉRATURE.					HUMIDITÉ relative.			VENT. Direction et force.			NÉBULOSITÉ.			PLUIE.	REMARQUES.
	7h	13h	19h	7h	13h	19h	Min.	Max.	7h	13h	19h	7h	13h	19h	7h	13h	19h		
1	27,7	26,4	27,6	30,0	41,0	35,0	26,0	45,0	30	16	14	Calme 0	SE 6	Calme 0	0	0	0	.	Siroco, poussière de sable.
2	27,6	25,0	25,3	29,0	38,0	32,0	25,0	39,0	32	16	14	E 4	E 6	E 7	0	0	0	.	Poussière de sable.
3	27,1	25,0	26,1	29,0	38,0	34,0	24,0	40,0	29	14	13	E 6	N 4	E 4	0	0	0	.	Poussière de sable.
4	26,1	25,1	24,4	24,0	40,0	31,0	18,0	40,0	26	14	16	Calme 0	Calme 0	Calme 0	0	0	0	.	
5	25,2	24,6	24,5	23,0	39,0	29,0	18,0	41,0	29	13	14	Calme 0	Calme 0	Calme 0	0	0	0	.	Poussière de sable.
6	27,1	26,7	26,5	23,0	36,0	29,0	22,0	36,2	29	11	16	NE 8	Calme 0	Calme 0	0	0	0	.	Poussière de sable.
7	28,1	26,5	27,0	25,0	34,0	30,0	21,0	35,5	40	13	17	Calme 0	E 4	ENE 4	0	0	0	.	
8	27,1	25,6	26,6	24,0	36,8	31,0	21,2	38,0	46	11	17	ENE 2	E 4	Calme 0	0	0	0	.	
9	.	24,0	23,5	21,0	38,0	33,0	.	39,4	67	12	25	ESE 5	SE 2	E 2	0	0	0	.	
10	22,9	22,2	22,9	27,0	41,2	34,0	23,0	42,0	26	17	27	E 9	Calme 0	S 6	0	0	4	.	Tempête de sable la nuit.
11	26,3	27,6	27,1	23,0	31,0	27,0	21,0	32,0	26	16	16	NE 9	E 7	NE 4	0	0	0	.	Tempête de sable le matin.
12	30,5	29,3	28,7	20,0	30,0	28,0	15,0	32,0	40	12	12	NE 2	NE 2	Calme 0	0	0	0	.	
13	29,5	28,2	27,9	18,0	31,0	27,4	14,0	32,4	44	11	17	Calme 0	NE 4	Calme 0	0	0	0	.	
14	28,3	26,6	26,2	24,0	34,0	28,0	17,0	34,8	26	15	17	Calme 0	NE 4	Calme 0	0	0	0	.	
15	27,5	26,6	27,1	23,0	34,0	29,0	18,0	34,4	35	14	17	Calme 0	Calme 0	Calme 0	0	0	0	.	
16	26,8	28,4	28,5	23,0	34,0	30,0	21,0	36,0	36	15	16	Calme 0	Calme 0	Calme 0	0	0	0	.	
17	29,0	27,3	27,8	24,0	35,0	29,0	21,0	35,8	33	15	16	E 4	E 4	Calme 0	0	1	0	.	Poussière de sable le matin.
18	28,6	27,4	27,6	26,0	34,8	28,6	21,0	35,2	30	12	16	E 6	ENE 4	ENE 2	0	3	0	.	
19	29,8	29,0	29,7	22,5	34,0	28,0	20,0	34,5	45	16	17	NE 4	SE 6	NE 6	0	0	0	.	Poussière de sable.
20	28,9	27,1	27,6	24,8	36,0	30,0	17,2	37,4	29	13	17	NE 2	Calme 0	Calme 0	0	0	0	.	
21	26,5	26,8	26,5	19,0	40,0	31,2	16,2	.	46	18	17	Calme 0	Calme 0	Calme 0	0	0	0	.	
22	28,4	27,2	28,4	23,0	33,0	28,5	21,0	34,5	39	17	17	ENE 4	ENE 4	Calme 0	0	0	0	.	
23	30,4	28,9	28,9	22,0	32,5	27,0	20,0	33,2	43	22	26	Calme 0	Calme 0	Calme 0	0	0	0	.	
24	29,6	28,5	29,3	24,0	32,0	27,2	20,8	33,4	34	25	26	Calme 0	Calme 0	Calme 0	0	0	0	.	
25	27,5	27,0	27,9	22,0	32,4	28,0	19,0	33,4	42	22	22	Calme 0	Calme 0	Calme 0	0	0	0	.	Poussière de sable.
26	27,3	27,5	26,8	23,0	35,0	29,0	21,0	35,8	39	17	24	E 2	Calme 0	E 4	0	0	0	.	
27	27,4	26,4	28,2	19,0	35,4	30,0	19,0	37,5	59	18	27	E 2	ESE 2	E 4	0	0	0	.	Poussière de sable.
28	28,7	27,6	28,1	25,0	37,0	30,0	21,0	38,2	40	19	30	E 5	E 2	ESE 4	0	0	0	.	Poussière de sable.
29	28,1	26,0	27,5	23,0	38,6	30,2	21,5	40,0	44	16	30	NE 7	E 6	E 4	0	0	0	.	Poussière de sable.
30	24,3	24,1	24,2	22,0	40,0	31,0	17,0	42,0	49	18	28	Calme 0	Calme 0	Calme 0	3	0	0	.	
Moy.	27,61	26,62	26,93	23,51	35,72	29,84	20,03	36,98	37,8	15,6	19,4	2,7	2,4	1,9	0,1	0,1	0,1	0,0	

Octobre 1892.

EL-GOLÉA.

Longitude 0°44′ E. — Latitude 30°33′. — Altitude 383m.

DATES.	PRESSION (700 +).			TEMPÉRATURE.					HUMIDITÉ relative.			VENT. Direction et force.			NÉBULOSITÉ.			PLUIE.	REMARQUES.
	7h	13h	19h	7h	13h	19h	Min.	Max.	7h	13h	19h	7h	13h	19h	7h	13h	19h		
1	24,9	23,8	25,0	32,0	41,0	30,0	22,0	42,2	28	16	30	Calme 0	SW 6	SW 4	0	0	0	.	Siroco, poussière de sable.
2	24,0	23,4	24,0	26,0	39,5	30,0	19,6	40,0	28	13	32	W 2	NW 8	W 5	0	0	0	.	Siroco, brouillard de sable.
3	26,7	25,4	26,6	24,0	34,0	28,4	21,0	38,0	30	22	35	ENE 8	NE 2	NNW 4	0	2	9	0,0	
4	29,1	28,7	29,1	20,0	29,0	25,0	20,0	30,2	72	29	34	Calme 0	Calme 0	Calme 0	10	10	9	4,3	
5	23,6	23,5	23,7	24,0	33,2	28,0	20,0	35,0	33	20	36	Calme 0	Calme 0	Calme 0	9	5	9	.	
6	25,1	24,8	25,0	23,6	30,0	28,0	20,0	30,0	55	30	37	Calme 0	Calme 0	Calme 0	10	8	9	0,0	
7	27,4	26,1	25,7	20,0	34,0	28,2	18,0	34,5	67	27	38	Calme 0	Calme 0	Calme 0	4	0	0	.	
8	27,3	26,3	27,6	23,0	35,0	29,0	19,0	36,0	59	24	40	Calme 0	Calme 0	Calme 0	2	4	2	.	
9	27,2	27,7	27,3	22,0	27,0	23,0	18,0	29,0	63	37	47	Calme 0	Calme 0	Calme 0	10	10	10	1,3	
10	27,6	26,3	27,3	18,0	29,8	23,5	14,0	31,2	69	49	48	Calme 0	Calme 0	Calme 0	10	0	0	2,5	Éclairs à 7 h.
11	30,6	29,4	30,7	20,0	29,0	24,0	13,8	30,2	60	40	46	Calme 0	Calme 0	Calme 0	0	0	0	.	
12	33,6	32,3	33,2	20,0	29,0	24,0	14,0	29,0	60	35	53	NE 4	Calme 0	Calme 0	0	0	0	.	
13	27,6	27,5	26,5	21,0	27,0	23,0	16,0	29,0	67	37	50	Calme 0	Calme 0	Calme 0	0	6	10	0,0	
14	27,2	26,2	26,6	19,5	29,0	24,0	12,0	30,5	58	35	57	Calme 0	Calme 0	Calme 0	0	4	6	.	
15	27,0	25,9	26,9	17,2	30,0	24,0	16,0	30,2	70	36	60	Calme 0	Calme 0	Calme 0	0	0	0	.	
16	27,7	23,6	24,7	19,0	31,0	25,0	11,0	.	61	22	57	Calme 0	Calme 0	Calme 0	0	2	0	.	
17	26,2	24,2	25,3	18,5	29,4	24,0	12,0	33,0	49	38	57	Calme 0	Calme 0	Calme 0	0	0	0	.	
18	27,7	27,1	27,2	19,0	31,0	24,0	13,0	31,0	72	27	63	Calme 0	Calme 0	Calme 0	0	0	0	.	
19	27,7	27,1	27,3	21,0	29,5	24,0	12,0	30,0	67	32	60	Calme 0	Calme 0	Calme 0	0	0	0	.	
20	29,0	28,1	28,3	19,8	29,0	24,0	14,0	31,0	41	29	60	Calme 0	W 7	W 4	0	0	0	.	Poussière de sable.
21	23,9	22,2	22,4	19,0	32,5	23,0	15,0	34,0	59	24	62	Calme 0	ENE 7	Calme 0	0	0	0	.	
22	24,0	23,2	22,8	17,0	28,5	23,0	16,0	29,0	70	36	52	Calme 0	Calme 0	Calme 0	0	0	0	.	
23	22,2	21,8	21,8	19,0	29,2	24,0	14,0	30,0	72	41	53	E 7	E 7	ENE 4	0	0	0	.	Poussière de sable.
24	.	.	.	20,0	28,0	21,0	14,0	29,0	43	41	58	ENE 4	ENE 4	ENE 4	0	0	0	.	
25	.	.	.	21,0	27,0	21,4	16,0	28,0	34	33	51	ESE 2	E 4	ESE 4	0	0	0	.	
26	32,6	31,5	31,5	19,5	28,0	21,0	15,0	29,5	34	33	58	Calme 0	Calme 0	Calme 0	0	0	0	.	
27	29,5	26,9	27,5	15,0	28,1	20,0	11,0	29,8	64	32	53	Calme 0	Calme 0	Calme 0	0	0	0	.	
28	27,7	26,6	26,7	20,0	31,0	24,0	17,0	33,0	47	37	42	E 4	E 4	Calme 0	0	0	0	.	
29	25,9	24,6	23,4	18,0	33,0	25,0	11,0	34,5	53	34	54	Calme 0	Calme 0	Calme 0	0	0	0	.	
30	22,6	20,5	21,6	20,0	34,0	25,0	13,0	35,0	47	31	45	Calme 0	SW 9	SW 4	4	6	6	.	Tempête de sable.
31	21,3	21,2	21,8	25,0	30,0	24,0	20,0	31,0	34	36	46	Calme 0	SW 9	SW 4	3	5	4	.	Tempête de sable.
Moy.	26,95	25,91	26,29	20,68	30,83	24,66	15,72	32,07	53,7	31,5	48,8	1,0	2,2	1,2	2,0	2,0	2,4	8,1	

Novembre 1892. **EL-GOLÉA.**

Longitude 0°44′ E. — Latitude 30°33′. — Altitude 383m.

DATES.	PRESSION (700 +).			TEMPÉRATURE.					HUMIDITÉ relative.			VENT. Direction et force.			NÉBULOSITÉ.			PLUIE.	REMARQUES.
	7h	13h	19h	7h	13h	19h	Min.	Max.	7h	13h	19h	7h	13h	19h	7h	13h	19h		
1	25,2	25,1	25,8	16,0	26,0	19,0	14,0	27,0	50	30	63	Calme 0	NNE 2	NNE 2	9	4	2	.	
2	26,2	25,8	27,0	17,0	23,5	16,0	12,0	24,0	52	22	41	Calme 0	Calme 0	Calme 0	0	0	0	.	
3	27,6	27,2	27,2	11,0	22,0	15,0	5,5	23,0	52	11	39	Calme 0	Calme 0	Calme 0	0	0	0	.	
4	30,5	30,0	32,2	12,0	22,5	16,0	6,0	23,8	54	14	37	Calme 0	Calme 0	Calme 0	0	0	0	.	
5	32,5	.	.	14,0	23,0	17,0	9,0	24,4	53	18	36	E 2	Calme 0	Calme 0	0	0	0	.	
6	.	.	.	11,0	24,0	18,0	7,0	25,0	52	20	41	Calme 0	Calme 0	Calme 0	0	0	0	.	
7	.	.	23,0	16,5	24,8	17,5	12,0	25,0	53	23	42	Calme 0	E 7	Calme 0	0	0	0	.	Poussière de sable.
8	22,0	21,2	21,4	13,0	26,0	18,0	7,0	27,0	55	18	33	Calme 0	Calme 0	Calme 0	0	0	0	.	
9	21,4	20,1	20,9	19,0	26,5	17,0	9,0	28,0	23	22	52	Calme 0	SW 4	Calme 0	9	8	6	.	
10	21,4	21,7	24,4	12,0	21,0	14,0	8,5	22,5	65	27	37	Calme 0	WSW 6	WSW 4	0	4	6	.	Poussière de sable.
11	28,4	26,5	26,6	9,0	20,6	13,8	6,0	22,4	81	31	41	Calme 0	Calme 0	Calme 0	0	0	0	.	
12	26,7	25,8	26,4	10,0	24,0	15,0	6,0	25,2	62	20	39	Calme 0	Calme 0	Calme 0	0	0	0	.	
13	27,9	27,7	28,9	14,0	21,8	14,0	9,0	23,2	63	23	47	Calme 0	Calme 0	Calme 0	9	0	0	.	
14	30,1	29,3	29,4	13,0	24,0	14,5	10,0	24,0	77	18	55	Calme 0	Calme 0	Calme 0	10	6	5	.	
15	28,2	28,7	28,5	14,0	22,0	13,0	11,0	24,0	63	26	68	Calme 0	ESE 6	ESE 4	2	10	10	.	
16	28,1	28,4	29,6	14,0	20,0	12,5	10,0	20,0	96	81	70	Calme 0	SSE 3	Calme 0	10	10	10	4,0	
17	30,2	29,8	31,0	10,5	20,0	13,0	9,0	21,2	93	60	68	Calme 0	Calme 0	Calme 0	0	0	0	.	Brouillard le matin.
18	31,0	28,4	28,6	7,4	21,0	13,0	6,0	21,0	80	37	77	Calme 0	Calme 0	Calme 0	0	0	0	.	
19	31,6	30,9	31,5	4,8	22,0	14,0	2,5	22,4	71	33	69	Calme 0	Calme 0	Calme 0	0	0	0	.	
20	31,7	30,8	31,8	11,2	21,0	14,0	3,0	22,0	61	31	61	E 3	E 4	E 4	0	0	0	.	
21	30,4	29,8	30,5	12,0	21,5	13,0	11,0	22,2	65	37	80	ENE 9	ENE 4	ENE 3	0	0	0	.	Tempête de sable le matin.
22	32,0	30,9	31,3	9,0	20,2	14,0	6,0	21,8	73	33	63	Calme 0	ENE 7	ENE 7	0	0	0	.	Poussière de sable.
23	32,2	31,5	31,8	13,0	19,3	12,5	8,5	20,4	62	21	63	NNE 4	NNE 4	NNE 4	0	0	0	.	
24	31,5	30,3	31,7	11,0	19,2	13,0	4,5	19,8	66	29	59	NNE 4	NNE 6	NNE 4	0	0	0	.	
25	31,0	30,6	31,3	10,2	20,0	13,8	9,5	21,2	70	47	60	NNE 4	Calme 0	Calme 0	0	0	0	.	
26	32,0	31,4	31,6	7,0	18,6	11,4	5,5	20,2	79	36	66	Calme 0	Calme 0	Calme 0	0	0	0	.	
27	30,9	30,8	31,1	7,2	20,0	12,0	5,0	23,0	83	53	69	Calme 0	Calme 0	Calme 0	0	0	0	.	
28	32,5	31,6	31,6	10,0	17,5	11,0	7,0	18,2	62	41	65	Calme 0	Calme 0	Calme 0	6	0	0	.	
29	33,9	33,2	33,6	8,0	16,0	11,0	7,0	17,5	72	43	61	Calme 0	Calme 0	Calme 0	0	0	0	.	
30	34,3	33,4	34,5	9,0	16,0	10,0	6,5	17,0	48	43	65	ENE 4	ENE 4	Calme 0	0	0	0	.	
Moy.	29,29	28,46	29,07	11,53	21,47	14,20	7,77	22,55	64,5	31,6	55,6	1,0	1,9	1,1	1,8	1,4	1,3	4,0	

Décembre 1892. **EL-GOLÉA.**

Longitude 0°44′ E. — Latitude 30°33′. — Altitude 383m.

DATES.	PRESSION (1) (700+).			TEMPÉRATURE.					HUMIDITÉ relative.			VENT. Direction et force.			NÉBULOSITÉ.			PLUIE.	REMARQUES.
	7h	13h	19h	7h	13h	19h	Min.	Max.	7h	13h	19h	7h	13h	19h	7h	13h	19h		
1	35,9	35,7	35,9	5,0	19,0	12,0	1,0	19,2	69	24	58	N 0	SE 0	SE 0	0	0	0	.	
2	36,1	35,3	35,6	2,0	18,5	13,0	0,5	18,5	73	28	49	N 0	E 0	E 0	0	0	0	.	
3	36,3	35,3	36,3	7,0	18,5	13,0	6,0	19,5	49	29	49	N 0	N 0	N 0	0	0	9	2,4	
4	36,3	36,0	35,3	8,0	19,0	11,0	4,0	20,2	50	33	59	N 0	N 0	N 0	9	0	0	.	
5	35,1	34,3	36,0	5,0	20,0	10,4	3,0	21,2	72	34	70	N 0	N 0	N 0	0	0	0	.	
6	31,0	30,5	31,3	4,8	22,0	9,5	2,0	23,2	81	28	74	NNW 0	NNW 0	W 0	0	0	0	.	
7	31,8	31,3	31,9	5,0	20,0	9,4	1,2	20,8	75	40	69	SSW 0	SSW 0	SSW 0	0	0	0	.	
8	32,1	30,0	30,2	3,0	21,0	9,8	- 0,5	23,0	73	35	62	N 0	N 0	N 0	0	0	0	.	
9	32,6	32,3	32,1	5,0	23,0	11,5	3,0	24,0	57	37	69	N 0	N 0	SSW 0	0	9	9	.	
10	31,7	31,3	31,0	13,0	18,8	10,0	10,0	19,0	55	39	62	SSW 0	ENE 6	ENE 6	9	9	9	1,0	Poussière de sable.
11	31,8	32,2	32,6	13,0	15,0	10,0	10,0	15,0	57	49	62	ENE 9	NE 9	NE 9	6	6	9	4,3	Poussière de sable; éclairs le soir.
12	33,8	31,1	31,8	11,5	17,0	11,0	9,0	17,5	76	52	52	NE 6	NNE 2	N 2	6	9	9	.	Éclairs le soir.
13	31,1	30,2	30,7	9,4	18,4	9,2	8,0	19,0	44	45	53	NNW 0	NNW 0	NNW 0	0	0	0	19,0	
14	31,8	30,8	31,6	7,0	16,8	9,0	6,0	16,8	71	35	51	NNW 0	NNW 0	NNW 0	0	0	0	1,6	
15	31,1	29,9	28,9	6,5	13,0	7,0	3,2	13,5	40	45	49	NNE 8	ENE 8	ENE 8	0	0	9	.	
16	27,9	27,7	28,6	5,4	15,0	8,0	3,0	16,2	60	39	67	WSW 0	WSW 0	WSW 0	0	0	0	0,0	
17	29,1	28,4	30,1	7,0	14,8	7,0	6,0	14,8	57	45	55	NNE 0	NNE 0	NNE 0	0	0	0	.	
18	31,6	31,5	32,6	6,0	15,5	7,0	4,0	16,0	65	40	66	N 0	N 0	N 0	0	0	0	.	
19	30,5	30,0	30,9	4,0	16,0	8,0	3,0	16,8	84	32	41	N 0	N 0	N 0	0	0	0	.	
20	29,4	29,6	31,1	4,6	15,0	7,5	2,5	15,5	81	41	64	NNE 0	NNW 0	NNW 0	0	0	6	.	
21	29,4	29,5	30,4	6,0	16,0	8,0	3,6	16,5	70	32	55	NW 0	NW 0	NW 0	0	0	0	.	
22	30,6	30,4	31,1	5,0	15,0	7,0	2,5	15,8	87	45	71	E 0	NW 0	NW 0	0	0	0	.	
23	30,0	29,0	29,6	2,5	17,0	7,2	1,8	17,2	89	34	69	NNW 0	NNE 0	NNE 0	0	0	0	.	
24	29,9	28,9	29,3	4,2	19,5	9,4	2,0	19,8	93	34	69	NNE 0	NNE 5	NNE 0	0	0	0	.	Poussière de sable; couronne lun.
25	28,9	28,6	29,1	4,0	17,0	8,0	2,8	18,0	84	36	81	NE 0	NW 4	NNW 0	0	0	9	.	Couronne lunaire.
26	28,1	27,4	28,1	4,0	19,0	12,0	3,0	20,2	87	30	76	NE 0	NW 4	SW 0	0	0	9	.	
27	21,7	22,7	27,1	10,0	10,2	5,0	8,5	12,4	62	84	87	SSE 0	SSW 7	W 5	9	9	9	1,5	
28	28,8	28,8	28,1	3,8	13,2	5,0	2,0	13,6	87	64	94	NNW 0	NNW 0	NNE 0	0	0	0	.	
29	27,2	26,7	27,6	2,0	17,5	6,0	- 0,8	17,5	78	47	85	NNE 0	SSE 0	SSE 0	0	0	0	.	Gelée blanche le matin.
30	26,1	25,6	26,7	5,0	16,5	7,0	1,0	17,0	87	37	88	NNE 0	NNE 6	SSE 4	9	9	9	0,0	
31	24,5	24,5	25,0	5,0	17,0	8,0	4,5	18,0	84	39	64	S 0	W 6	W 0	7	9	9	.	
Moy.	30,72	30,18	30,86	5,93	17,23	8,90	3,74	17,93	70,9	39,7	65,2	0,7	1,8	1,1	,8	1,9	3,4	29,8	

(1) Les observations de pression paraissent douteuses en décembre.

AFLOU.

Longitude 0°17′ W. — Latitude 34°13′. — Altitude 1426m.

Année 1892.	Pression barométrique moyenne.	Température. Moy.	Moyennes des min.	Moyennes des max.	Minim. absolu.	Dates.	Maxim. absolu.	Dates.	Humidité relative.	Pluie. Hauteur en millim.	Pluie. Nombre de jours.	Nombre de jours de neige.	de gelée.	d'orage.	Nombre de fois que le vent a été N	NE	E	SE	S	SW	W	NW	Calme.
Janvier	.	3,2	0,2	.	- 3,8	29	.	.	84	37,6	10	6	14	0	41	0	0	0	2	2	0	48	0
Février	.	4,7	1,7	.	- 3,0	12	.	.	81	42,6	9	4	8	0	23	0	0	0	0	0	0	64	0
Mars.....	.	7,4	4,7	.	0,0	1	.	.	73	9,9	4	1	1	0	30	0	0	0	0	2	0	61	0
Avril.....	.	9,0	6,8	.	3,0	7	.	.	69	102,4	15	0	0	0	23	0	0	0	0	0	0	67	0
Mai.....	.	13,1	10,1	.	4,0	2	.	.	61	24,8	9	0	0	1	13	0	0	0	0	4	0	76	0
Juin.....	.	20,5	17,3	.	13,2	16	.	.	63	11,9	3	0	0	2	7	0	0	0	0	2	0	81	0
Juillet.....	.	24,5	20,5	.	14,0	21	.	.	68	5,1	3	0	0	0	11	0	0	0	0	8	0	74	0
Août.....	.	24,5	19,0	.	14,4	28,31	.	.	64	14,4	3	0	0	0	6	0	0	0	11	7	0	69	0
Septembre..	.	16,7	14,7	.	13,8	Souvent	.	.	78	16,3	5	0	0	2	2	0	0	0	16	33	0	39	0
Octobre....	.	15,5	13,4	.	12,6	31	.	.	75	16,3	13	0	0	0	5	0	0	0	16	23	0	49	0
Novembre..	.	12,5	9,7	.	5,8	30	.	.	86	45,8	11	0	0	0	9	0	0	0	10	28	0	43	0
Décembre..	.	7,4	2,9	.	1,6	Souvent	.	.	87	95,4	12	4	0	0	51	0	0	0	2	2	0	38	0
Année.....	.	13,25	10,08	.	- 3,8	29 janv.	.	.	74,1	422,5	97	15	23	5	221	0	0	0	57	111	0	709	0

AÏN-SEFRA.

Longitude 2°42′ W. — Latitude 32°56′. — Altitude 1072m.

Année 1892.	Pression barométrique moyenne.	Température. Moy.	Moyennes des min.	Moyennes des max.	Minim. absolu.	Dates.	Maxim. absolu.	Dates.	Humidité relative.	Pluie. Hauteur en millim.	Pluie. Nombre de jours.	Nombre de jours de neige.	de gelée.	d'orage.	Nombre de fois que le vent a été N	NE	E	SE	S	SW	W	NW	Calme.
Janvier	670,6	6,3	0,7	12,7	- 5,0	16,31	21,0	12	71	15,8	7	1	12	0	1	4	0	1	11	40	3	33	0
Février.....	670,0	8,2	0,8	16,4	- 6,0	1	21,0	19,26,27	69	8,2	4	0	15	0	0	15	0	0	5	45	5	17	0
Mars.....	669,9	12,3	4,7	21,1	- 1,0	2	28,0	26	54	2,0	1	0	2	1	0	6	1	0	17	48	5	16	0
Avril.....	669,5	13,6	6,1	20,6	0,0	2	26,0	26	56	49,3	7	0	1	0	0	14	1	5	10	18	2	40	0
Mai.....	672,0	18,0	9,5	26,0	3,0	3	34,0	25	49	40,2	5	0	0	2	0	12	0	0	8	36	1	36	0
Juin.....	673,4	25,7	15,0	33,6	10,0	16	41,0	25,26	35	3,0	1	0	0	1	0	10	0	0	15	48	2	15	0
Juillet.....	673,8	28,2	17,2	38,3	12,0	1	41,0	24	33	2,0	1	0	0	0	0	3	4	2	15	54	4	11	0
Août.....	674,2	27,3	15,3	37,8	10,0	30	42,0	6	34	0,0	3	0	0	0	0	4	2	2	21	51	3	10	0
Septembre..	674,0	23,8	11,6	33,4	5,0	14	38,0	1	38	0,0	2	0	0	1	1	13	2	1	28	40	1	4	0
Octobre....	671,7	16,7	7,6	25,0	2,0	24,25,27	.	.	60	50,8	12	0	0	4	3	6	5	0	11	53	4	11	0
Novembre..	674,2	10,1	2,8	16,8	- 2,0	30	22,0	5,6	72	18,9	5	0	7	0	3	12	6	4	18	29	3	15	0
Décembre..	672,7	7,6	1,7	13,0	- 4,0	1,2,28	.	.	66	100,8	14	1	10	1	21	14	10	4	8	24	4	8	0
Année.....	672,17	16,48	7,75	24,56	- 6,0	1er févr.	42,0	6 août	53,1	291,0	62	2	47	10	29	113	31	19	167	486	37	216	0

ALGER (Hôtel de Ville).

Longitude 0°44′ E. — Latitude 36°47′. — Altitude 38m,5.

Année 1892.	Pression barométrique moyenne.	Température. Moy.	Moyennes des min.	Moyennes des max.	Minim. absolu.	Dates.	Maxim. absolu.	Dates.	Humidité relative.	Pluie. Hauteur en millim.	Pluie. Nombre de jours.	Nombre de jours de neige.	de gelée.	d'orage.	Nombre de fois que le vent a été N	NE	E	SE	S	SW	W	NW	Calme.
Janvier	757,4	13,2	10,0	17,0	7,5	10	25,8	12	61	130,6	17	0	0	3	9	7	1	8	16	30	15	7	0
Février	756,8	13,9	10,3	18,9	4,2	11	26,2	21	63	103,4	17	0	0	2	9	4	3	1	7	37	15	11	0
Mars.....	756,4	14,6	11,9	18,7	7,8	30	22,8	9	64	28,5	16	0	0	1	15	8	15	6	4	2	28	15	0
Avril.....	757,0	15,6	12,9	19,5	9,0	21	23,0	15,26	65	60,1	15	0	0	1	27	13	11	2	1	7	21	8	0
Mai.....	759,0	19,2	15,6	24,0	10,4	3	37,8	26	61	37,3	8	0	0	2	26	16	15	6	6	5	8	11	0
Juin.....	759,5	23,2	19,5	27,1	17,2	1	30,0	23	61	1,0	3	0	0	2	27	14	23	4	3	3	8	8	0
Juillet.....	758,6	26,2	22,5	30,5	19,0	25	41,5	11	58	0,2	5	0	0	1	34	10	21	2	3	8	9	6	0
Août.....	758,8	25,1	21,8	29,2	19,2	15	38,5	1	66	0,7	3	0	0	1	22	24	29	7	1	1	3	6	0
Septembre..	759,5	24,0	20,4	28,7	18,0	11	37,8	17	66	5,8	10	0	0	4	25	15	29	11	1	3	2	4	0
Octobre....	756,6	20,9	18,2	25,4	14,5	22	31,2	28	64	59,8	16	0	0	5	26	8	7	2	14	7	12	17	0
Novembre..	760,9	17,0	14,3	21,1	10,8	30	25,8	16	68	45,9	11	0	0	2	21	7	17	4	1	9	21	10	0
Décembre..	758,6	13,3	11,1	16,7	7,6	15	23,2	3	74	195,7	21	0	0	1	4	10	12	15	5	10	22	15	0
Année.....	758,26	18,85	15,71	23,07	4,2	11 févr.	41,5	11 juill.	64,3	669,0	142	0	0	25	245	136	183	68	62	122	164	118	0

AUMALE.

Longitude 1°21′ E. — Latitude 36°9′. — Altitude 905m,4.

Année 1892.	Pression barométrique moyenne.	Température. Moy.	Moyennes des min.	Moyennes des max.	Minim. absolu.	Dates.	Maxim. absolu.	Dates.	Humidité relative.	Pluie. Hauteur en millim.	Pluie. Nombre de jours.	Nombre de jours de neige.	de gelée.	d'orage.	Nombre de fois que le vent a été N	NE	E	SE	S	SW	W	NW	Calme.
Janvier....	685,5	5,3	2,0	8,9	- 2,0	16	16,0	1	61	21,4	7	2	5	0	0	0	3	5	3	40	32	8	2
Février....	685,5	6,5	3,4	10,1	- 0,2	11	15,0	28	65	26,6	9	1	2	1	10	11	0	3	10	43	6	4	0
Mars.....	685,2	9,4	5,5	13,9	3,0	1,4	22,0	27	64	20,6	5	0	0	0	0	6	2	10	14	24	18	17	2
Avril.....	.	.	.	.	.	.	.	.	.	.	.	.	.	.	.	.	.	.	.	.	.	.	.
Mai.....	688,5	15,7	8,2	24,5	4,0	3	34,0	23	32	7,0	2	0	0	1	2	0	0	11	4	23	19	29	0
Juin.....	689,9	21,4	14,9	30,8	10,0	10,16	35,0	Souvent	31	.	.	0	0	2	0	0	0	0	5	19	17	39	10
Juillet.....	689,7	25,8	17,4	34,5	14,0	1	38,0	Souvent	32	6,0	2	0	0	2	11	1	0	10	5	28	14	13	11
Août.....	689,7	25,1	17,3	33,8	14,0	3,23	38,0	1,2,31	50	.	.	0	0	4	8	1	1	7	2	18	24	18	14
Septembre..	690,5	22,3	15,9	30,7	8,0	13	38,0	1,2	48	7,0	3	0	0	1	14	1	4	12	0	21	8	20	10
Octobre....	686,9	15,7	10,3	20,3	5,0	25	27,0	1	62	75,0	10	0	0	1	5	0	1	7	1	28	22	11	0
Novembre..	690,1	10,1	5,0	15,5	- 1,0	28,30	20,0	7,20,21	65	2,0	3	0	3	0	7	2	3	7	1	7	17	24	22
Décembre..	686,9	6,6	2,7	10,5	- 1,0	1,2,15	15,0	4	69	115,3	9	2	3	0	10	5	2	1	0	10	21	22	20
Année.....	687,84	14,48	8,99	20,72	- 2,0	16 janv.	38,0	Souvent	.	.	.	5	13	.	.	.	.	.	.	.	.	.	.

BATNA.

Longitude 3°56′ E. — Latitude 35°22′. — Altitude 1058m,4.

Année 1892.	Pression barométrique moyenne.	Température. Moy.	Moyennes des min.	Moyennes des max.	Minim. absolu.	Dates.	Maxim. absolu.	Dates.	Humidité relative.	Pluie. Hauteur en millim.	Pluie. Nombre de jours.	Nombre de jours de neige.	de gelée.	d'orage.	Nombre de fois que le vent a été N	NE	E	SE	S	SW	W	NW	Calme.
Janvier....	672,0	5,2	0,0	11,5	- 4,6	7	18,0	3	75	36,8	14	5	15	0	6	2	3	1	14	37	18	12	0
Février....	671,8	7,2	1,3	13,6	- 4,0	15	19,2	19	74	33,0	18	4	10	1	4	10	5	2	14	37	15	0	0
Mars.....	671,8	11,0	3,0	17,6	- 3,0	17	25,4	28	58	45,7	13	0	4	0	6	3	6	5	14	45	13	1	0
Avril.....	671,6	11,0	3,2	16,5	- 2,6	21	22,0	15	73	126,3	21	0	3	2	17	7	13	0	2	17	19	9	0
Mai.....	674,6	16,4	6,8	22,8	0,4	8	31,8	27	60	94,9	17	0	0	2	21	6	11	1	1	25	12	16	0
Juin.....	.	.	.	.	.	.	.	.	.	.	.	.	.	.	.	.	.	.	.	.	.	.	.
Juillet.....	.	.	.	.	.	.	.	.	.	.	.	.	.	.	.	.	.	.	.	.	.	.	.
Août.....	.	.	.	.	.	.	.	.	.	.	.	.	.	.	.	.	.	.	.	.	.	.	.
Septembre..	.	.	.	.	.	.	.	.	.	.	.	.	.	.	.	.	.	.	.	.	.	.	.
Octobre....	.	.	.	.	.	.	.	.	.	.	.	.	.	.	.	.	.	.	.	.	.	.	.
Novembre..	.	.	.	.	.	.	.	.	.	.	.	.	.	.	.	.	.	.	.	.	.	.	.
Décembre..	.	.	.	.	.	.	.	.	.	.	.	.	.	.	.	.	.	.	.	.	.	.	.
Année.....	.	.	.	.	.	.	.	.	.	.	.	.	.	.	.	.	.	.	.	.	.	.	.

BIZERTE.

Longitude 7°30′ E. — Latitude 37°17′. — Altitude 6m.

Année 1892.	Pression barométrique moyenne.	Température. Moy.	Moyennes des min.	Moyennes des max.	Minim. absolu.	Dates.	Maxim. absolu.	Dates.	Humidité relative.	Pluie. Hauteur en millim.	Pluie. Nombre de jours.	Nombre de jours de neige.	de gelée.	d'orage.	Nombre de fois que le vent a été N	NE	E	SE	S	SW	W	NW	Calme.
Janvier....	759,4	11,6	6,2	16,9	0,8	19	24,0	12	69	81,9	13	0	0	1	3	3	1	9	8	40	13	15	1
Février....	759,1	12,5	7,5	17,3	0,8	5	24,6	19	74	99,3	15	0	0	1	4	5	3	3	8	23	23	18	0
Mars.....	759,6	13,5	8,6	18,7	4,6	19	24,8	26	71	86,3	15	0	0	1	3	11	9	10	3	21	23	13	0
Avril.....	759,2	15,1	10,4	19,3	4,2	20	26,8	16	75	122,5	19	0	0	3	4	15	13	3	8	5	17	24	1
Mai.....	762,1	17,9	12,5	23,2	7,2	2	36,0	25	67	13,2	5	0	0	0	1	22	3	4	6	13	29	15	0
Juin.....	762,5	22,5	18,1	27,8	15,2	1,2	37,2	13	65	6,7	2	0	0	1	3	13	3	7	8	9	29	18	0
Juillet.....	761,7	25,8	22,6	32,0	19,0	9	39,0	29	60	4,5	2	0	0	1	4	8	12	4	7	16	18	24	0
Août.....	762,1	25,6	22,8	30,3	20,0	28,30	43,6	1	66	12,9	2	0	0	0	1	13	17	4	7	7	26	19	0
Septembre..	763,9	23,2	20,2	28,0	15,8	24	35,6	1	69	2,3	3	0	0	2	8	11	15	5	4	8	16	23	0
Octobre....	760,8	21,3	17,9	26,7	14,6	22	35,6	6	69	61,4	11	0	0	3	5	2	5	10	12	26	18	15	0
Novembre..	764,4	16,7	13,5	21,8	8,2	30	26,6	8	75	58,4	12	0	0	0	4	12	5	11	13	17	21	7	0
Décembre..	761,0	12,6	9,0	13,8	6,4	12,31	19,4	20	79	167,7	19	0	0	1	0	0	6	11	8	37	19	12	0
Année....	761,24	18,19	14,11	22,98	0,8	19 janv. 5 févr.	43,6	1er août	69,9	717,1	118	0	0	14	40	115	92	81	92	222	252	203	2

BOUFARIK.

Longitude 0°36′ E. — Latitude 36°34′. — Altitude 58ᵐ.

Année 1892.	Pression barométrique moyenne.	Température. Moy.	Moyennes des min.	Moyennes des max.	Minim. absolu	Dates.	Maxim. absolu.	Dates.	Humidité relative.	Pluie. Hauteur en millim.	Nombre de jours.	Nombre de jours de neige.	de gelée.	d'orage.	Nombre de fois que le vent a été N	NE	E	SE	S	SW	W	NW	Calme.
Janvier	.	11,1	6,6	16,4	0,8	7	25,0	12	66	116,0	12	0	0	5	7	7	5	2	4	20	4	13	0
Février	.	12,6	7,4	18,7	2,0	14	26,0	21	67	102,5	12	0	0	2	3	6	3	2	5	24	2	13	0
Mars.....	.	14,0	8,7	20,3	3,0	16,17	25,0	23	66	64,0	13	0	0	1	4	8	10	0	1	27	1	11	0
Avril	.	14,6	9,8	20,2	5,0	22	27,2	15	75	101,0	16	0	0	2	6	0	21	0	0	22	3	8	0
Mai.....	.	18,2	11,8	25,8	5,5	3	40,1	25	67	36,5	10	0	0	2	21	7	18	2	6	6	1	1	0
Juin.....	.	23,1	15,8	31,8	12,5	1	38,0	30	60	5,0	2	0	0	1	9	8	34	0	0	8	1	0	0
Juillet.....	.	26,0	18,6	35,0	14,0	23	46,0	31	57	2,5	4	0	0	2	8	14	18	0	4	3	12	3	0
Août..	.	25,8	18,6	34,5	15,2	21	42,5	1	62	0,0	0	0	0	0	7	16	20	5	0	4	4	6	0
Septembre..	.	24,3	17,7	32,2	13,0	11,14	41,0	17,18	66	3,5	4	0	0	3	1	29	13	1	0	3	4	9	0
Octobre....	.	19,4	14,0	25,7	9,1	27	.	.	70	58,0	9	0	0	2	14	4	5	1	7	13	6	12	0
Novembre..	.	14,7	9,1	21,4	5,0	23	27,0	5	79	54,5	8	0	0	2	8	6	11	4	3	16	9	3	0
Décembre..	.	10,8	6,6	16,0	2,0	1	20,9	3	75	167,4	14	0	0	2	8	5	16	2	0	22	3	6	0
Année.....	.	17,88	12,06	24,83	0,8	7 janv.	46,0	31 juill.	67,5	710,9	104	0	0	24	.	.	.	.	.	.	.	.	.

BOU SAADA.

Longitude 1°47′ E. — Latitude 35°13′. — Altitude 657ᵐ,8.

Année 1892.	Pression barométrique moyenne.	Température. Moy.	Moyennes des min.	Moyennes des max.	Minim. absolu.	Dates.	Maxim. absolu.	Dates.	Humidité relative.	Pluie. Hauteur en millim.	Nombre de jours.	Nombre de jours de neige.	de gelée.	d'orage.	Nombre de fois que le vent a été N	NE	E	SE	S	SW	W	NW	Calme.
Janvier	708,7	8,3	2,3	15,1	- 3,0	20	22,8	12	53	7,0	6	0	4	0	7	9	11	0	13	40	3	5	5
Février	708,2	10,1	3,4	17,6	- 1,0	11	23,5	19	56	33,3	12	0	5	4	6	2	1	1	9	19	20	6	23
Mars.....	706,3	11,7	4,8	19,7	1,0	11	24,6	29	50	2,5	6	0	0	0	1	0	1	0	5	29	37	6	14
Avril	707,5	13,2	6,2	20,5	0,0	21	25,8	26	72	91,4	14	0	1	1	0	0	0	1	3	32	28	12	14
Mai.....	709,5	18,5	11,0	26,7	6,0	3	35,0	22,31	74	49,4	11	0	0	4	5	4	0	0	8	41	21	12	2
Juin.....	710,0	26,6	18,2	36,1	12,0	12	40,8	4	69	9,8	6	0	0	1	3	5	0	0	2	40	14	10	16
Juillet.....	710,1	29,3	20,7	39,3	11,0	7	43,8	17	49	14,0	2	0	0	2	7	5	0	3	8	61	4	4	1
Août.....	709,8	28,8	20,3	38,8	17,0	7,26	42,8	29	39	21,1	6	0	0	2	2	3	0	0	3	67	8	10	0
Septembre..	710,8	24,9	16,0	35,4	10,0	11	40,6	1	41	9,0	3	0	0	2	4	0	0	4	3	68	2	5	4
Octobre....	708,0	17,8	10,8	25,9	6,0	27	35,4	1	62	66,7	10	0	0	2	0	0	0	2	21	55	11	1	3
Novembre..	711,1	14,0	8,1	20,8	5,2	5	24,2	6	73	0,0	4	0	0	0	1	0	3	1	4	42	24	15	0
Décembre..	708,6	9,7	6,1	14,6	1,0	1	20,0	6	77	84,2	17	0	0	0	4	8	2	5	3	35	20	16	0
Année	709,05	17,74	10,66	25,88	- 3,0	20 janv.	43,8	17 juill.	59,6	388,4	97	0	10	18	40	36	18	17	82	529	192	102	82

BOUZARÉAH (Observatoire d'Alger).

Longitude 0°42′ E. — Latitude 36°48′. — Altitude 352ᵐ (?).

Année 1892.	Pression barométrique moyenne.	Température. Moy.	Moyennes des min.	Moyennes des max.	Minim. absolu.	Dates.	Maxim. absolu.	Dates.	Humidité relative.	Pluie. Hauteur en millim.	Nombre de jours.	Nombre de jours de neige.	de gelée.	d'orage.	Nombre de fois que le vent a été N	NE	E	SE	S	SW	W	NW	Calme.
Janvier.....	729,5	11,0	8,8	13,4	4,3	29	.	.	.	43,7	8	0	0	0	5	6	7	2	5	30	23	11	4
Février.....	728,8	11,6	9,7	14,7	2,0	11	20,6	21	70	108,9	12	0	0	1	2	3	3	2	16	18	34	9	0
Mars.....	728,7	12,2	10,6	15,5	5,7	30	20,8	27	72	18,3	9	0	0	2	1	6	22	2	3	21	23	15	0
Avril.....	729,2	13,4	11,7	15,8	7,9	21	20,6	17	76	71,5	15	0	0	1	4	6	14	4	1	18	26	17	0
Mai.....	731,6	17,2	14,7	20,7	10,0	7	.	.	65	29,3	5	0	0	1	1	21	19	2	4	16	20	10	1
Juin.....	732,5	21,4	18,4	24,8	15,6	1	.	.	61	0,0	0	0	0	0	1	11	37	3	5	13	13	7	0
Juillet.....	732,0	24,9	22,1	29,8	18,7	22	42,6	30,31	54	0,0	2	0	0	1	2	15	23	4	12	13	17	7	0
Août.....	732,0	23,5	21,3	27,6	19,4	15	37,5	20	66	0,8	2	0	0	1	2	23	23	17	5	11	8	4	0
Septembre..	732,5	22,9	20,5	27,4	17,4	14	37,8	19	61	0,0	1	0	0	1	4	18	28	7	4	9	17	3	0
Octobre....	729,6	18,8	16,9	22,3	10,2	17	29,9	7	63	47,7	12	0	0	1	3	2	4	8	18	33	24	1	0
Novembre..	733,2	15,3	13,9	17,6	9,5	30	23,8	18	67	30,0	6	0	0	1	5	11	5	2	4	35	18	10	0
Décembre..	730,7	11,1	9,7	13,1	5,1	31	18,2	5	70	132,5	15	0	0	0	0	6	15	9	4	26	30	3	0
Année.....	730,86	16,94	14,86	20,23	2,0	11 févr.	42,6	30, 31 juill.	66,4	482,7	87	0	0	10	30	128	200	62	81	243	253	97	1

CAP FALCON.

Longitude 3°8′ W. — Latitude 35°46′. — Altitude 78m,2.

Année 1892.	Pression barométrique moyenne.	Température. Moy.	Moyennes des min.	Moyennes des max.	Minim. absolu.	Dates.	Maxim. absolu.	Dates.	Humidité relative.	Pluie. Hauteur en millim.	Nombre de jours	Nombre de jours de neige.	de gelée.	d'orage.	Nombre de fois que le vent a été N	NE	E	SE	S	SW	W	NW	Calme.
Janvier	754,6	13,0	10,0	16,6	8,0	15,18,30	22,0	12	78	77,1	15	0	0	1	4	21	1	1	1	47	11	7	0
Février	754,0	13,5	10,2	17,4	5,0	11	22,2	19	82	16,8	14	0	0	0	3	11	4	2	0	48	9	9	1
Mars.....	753,2	14,8	12,2	18,4	9,0	30	22,6	17	81	27,6	12	0	0	1	5	29	2	0	0	35	13	9	0
Avril	753,8	15,5	12,6	19,6	11,0	1	25,0	30	82	25,9	9	0	0	2	2	28	0	0	3	46	2	9	0
Mai.....	755,4	18,6	15,5	23,0	10,2	7	25,6	22	83	11,1	7	0	0	1	15	31	1	0	0	0	26	15	5
Juin.....	756,0	22,2	18,8	26,8	17,2	1	29,0	12	83	3,4	2	0	0	2	6	32	1	0	0	34	10	7	0
Juillet.....	755,2	24,6	21,0	29,1	20,0	26	37,6	31	78	0,4	1	0	0	1	0	39	6	1	2	30	8	7	0
Août	755,3	24,2	20,9	28,7	18,4	27	34,4	1	81	0,0	3	0	0	0	2	45	0	1	0	24	4	17	0
Septembre..	755,8	22,7	19,5	26,8	16,6	29	30,0	18	85	2,9	7	0	0	2	1	57	3	0	0	13	8	8	0
Octobre....	753,5	19,6	16,4	23,9	13,8	22	27,0	28	80	38,4	13	0	0	5	2	18	3	1	3	37	16	13	0
Novembre..	757,6	16,5	13,7	20,0	11,0	30	24,0	16	82	13,1	7	0	0	2	3	33	1	1	2	39	8	3	0
Décembre..	755,7	13,2	10,7	16,3	8,2	27	18,8	8	83	74,5	13	0	0	0	1	26	0	3	3	50	9	1	0
Année.....	755,01	18,20	15,13	22,22	5,0	11 févr.	37,6	31 juill.	81,5	291,2	103	0	0	17	44	370	22	10	14	403	124	105	6

CONSTANTINE.

Longitude 4°17′ E. — Latitude 36°22′. — Altitude 660m.

Année 1892.	Pression barométrique moyenne.	Température. Moy.	Moyennes des min.	Moyennes des max.	Minim. absolu.	Dates.	Maxim. absolu.	Dates.	Humidité relative.	Pluie. Hauteur en millim.	Nombre de jours.	Nombre de jours de neige.	de gelée.	d'orage.	Nombre de fois que le vent a été N	NE	E	SE	S	SW	W	NW	Calme.
Janvier	703,8	7,4	2,7	12,2	.	.	20,4	12	76	59,5	12	2	1	0	13	5	2	4	26	13	24	6	0
Février	703,4	8,6	3,9	13,7	- 0,6	12	21,0	21	81	86,5	16	0	2	1	23	4	6	7	19	8	8	5	7
Mars.....	703,2	11,5	5,9	17,0	1,4	17	29,0	27	71	58,0	14	0	0	1	17	3	4	17	20	10	15	0	7
Avril	703,5	11,7	7,2	16,4	0,6	21	24,0	15	81	44,5	19	0	0	0	23	10	1	17	27	3	1	2	6
Mai.....	706,2	15,6	10,3	21,7	5,2	1	33,0	26	70	71,0	15	0	0	5	42	1	3	11	20	4	5	2	5
Juin.....	706,9	21,9	15,1	29,3	11,6	10	36,0	5	62	7,5	4	0	0	2	39	9	2	8	9	5	5	2	11
Juillet.....	706,5	25,7	18,9	33,1	13,0	23	41,0	30	47	3,0	8	0	0	6	41	5	3	13	16	0	5	3	7
Août.....	706,6	24,9	18,5	32,2	15,4	23	38,4	31	52	2,5	4	0	0	3	17	13	2	10	16	5	8	4	18
Septembre..	707,5	21,8	15,0	.	.	.	.	.	53	18,5	5	0	0	4	19	8	2	6	33	8	5	4	5
Octobre....	704,9	17,6	12,7	23,2	7,8	25	34,0	1	69	53,0	13	0	0	1	31	1	4	4	30	7	9	0	7
Novembre..	707,9	12,1	7,1	16,9	2,6	23	22,0	8	80	22,5	11	0	0	0	28	4	1	9	35	4	2	1	6
Décembre..	704,6	8,6	5,2	11,8	1,2	16	16,4	18	90	151,0	21	0	0	1	35	2	3	5	32	2	6	2	6
Année.....	705,42	15,62	10,21	21,52	.	.	41,0	30 juill.	69,3	577,5	142	2	3	24	328	65	33	111	283	69	93	31	85

DJELFA.

Longitude 0°48′ E. — Latitude 34°40′. — Altitude 1130m.

Année 1892.	Pression barométrique moyenne.	Température. Moy	Moyennes des min.	Moyennes des max.	Minim. absolu.	Dates.	Maxim. absolu.	Dates.	Humidité relative.	Pluie. Hauteur en millim.	Nombre de jours.	Nombre de jours de neige.	de gelée.	d'orage.	Nombre de fois que le vent a été N	NE	E	SE	S	SW	W	NW	Calme.
Janvier	671,3	4,2	0,0	9,4	- 6,0	1	16,0	4	82	15,0	7	4	16	0	0	0	6	22	2	13	48	2	0
Février	670,9	5,8	1,7	11,5	- 2,0	14	17,0	19,20	82	32,0	7	0	10	1	0	0	6	19	2	14	52	0	0
Mars.....	.	6,7	2,8	11,1	1,0	8	14,0	8	83	0,0	0	0	0	0	0	0	0	33	0	0	60	0	0
Avril	670,6	9,4	4,7	15,7	2,0	1	24,0	28	83	39,0	10	0	0	0	0	2	0	14	1	11	62	0	0
Mai.....	673,3	15,8	7,4	25,1	4,0	Souvent	31,0	Souvent	77	9,0	7	0	0	5	0	0	0	22	9	1	61	0	0
Juin.....	675,5	22,9	12,8	34,4	8,0	16	39,0	Souvent	55	2,3	4	0	0	4	0	0	2	48	1	6	30	3	0
Juillet.....	676,3	23,5	13,3	35,4	8,0	22	42,0	17	60	7,0	4	0	0	1	0	0	0	54	1	4	31	3	0
Août.....	675,5	23,3	13,8	34,4	11,0	10	38,0	2,9	66	13,0	4	0	0	3	0	0	0	60	3	8	22	0	0
Septembre..	676,2	20,2	10,0	32,0	6,0	6,12,13	35,5	20	54	21,0	4	0	0	3	0	0	0	70	1	17	2	0	0
Octobre....	672,8	13,4	7,3	20,5	1,5	27	28,0	1	71	92,0	17	0	0	6	0	0	0	0	0	86	12	1	0
Novembre..	675,0	8,7	2,6	16,6	0,0	5	21,4	4	70	33,0	5	0	1	0	0	2	0	67	0	6	11	3	0
Décembre..	671,6	6,8	2,9	13,4	- 2,0	7	16,0	Souvent	73	57,0	8	3	5	0	2	3	0	42	1	0	45	1	0
Année.....	673,31	13,39	6,56	21,63	- 6,0	1er janv.	42,0	17 juill.	71,3	320,3	79	7	32	23	2	7	8	451	21	160	436	13	0

DJERBA.

Longitude 8°35′ E. — Latitude 33°45′. — Altitude 6m.

Année 1892.	Pression barométrique moyenne.	Température. Moy.	Moyennes des min.	Moyennes des max.	Minim. absolu.	Dates.	Maxim. absolu.	Dates.	Humidité relative.	Pluie. Hauteur en millim.	Nombre de jours.	Nombre de jours de neige.	de gelée.	d'orage.	Nombre de fois que le vent a été N	NE	E	SE	S	SW	W	NW	Calme.
Janvier	.	10,4	6,1	17,5	4,8	7	21,0	29	66	11,0	2	0	0	0	9	0	0	0	7	0	42	35	0
Février.....	.	12,4	8,4	21,2	6,0	8	26,2	13	65	31,0	2	0	0	0	14	10	9	1	0	11	24	18	0
Mars.....	761,0	16,3	12,2	26,3	8,0	18	36,0	6	59	5,0	2	0	0	0	7	30	22	11	1	11	9	2	0
Avril.....	757,1	18,4	13,3	26,6	9,0	24	.	.	66	89,0	6	0	0	0	9	31	21	5	1	1	5	7	0
Mai.....	762,1	20,1	14,9	27,1	12,0	8	37,0	30	70	64,0	4	0	0	0	39	11	20	5	5	1	5	76	0
Juin.....	762,6	24,5	19,1	30,8	15,0	1	35,0	5	73	3,0	1	0	0	0	12	36	35	7	0	0	0	0	0
Juillet.....	.	.	.	.	.	.	.	.	.	.	.	.	.	.	.	.	.	.	.	.	.	.	.
Août.....	.	.	.	.	.	.	.	.	.	.	.	.	.	.	.	.	.	.	.	.	.	.	.
Septembre..	.	.	.	.	.	.	.	.	.	.	.	.	.	.	.	.	.	.	.	.	.	.	.
Octobre....	761,5	23,6	19,5	30,6	16,5	Souvent	40,0	2	67	? 17,4	4	0	0	0	24	18	6	1	2	9	5	28	0
Novembre..	762,7	18,0	14,6	23,8	10,8	30	30,1	1	75	? 59,5	7	0	0	0	29	16	8	4	0	6	13	14	0
Décembre..	.	.	.	.	.	.	.	.	.	.	.	.	.	.	.	.	.	.	.	.	.	.	.
Année.....	.	.	.	.	.	.	.	.	.	.	.	.	.	.	.	.	.	.	.	.	.	.	0

EL-ARICHA.

Longitude 3°33′ W. — Latitude 34°18′. — Altitude 1330m,8.

Année 1892.	Pression barométrique moyenne.	Température. Moy.	Moyennes des min.	Moyennes des max.	Minim. absolu.	Dates.	Maxim. absolu.	Dates.	Humidité relative.	Pluie. Hauteur en millim.	Nombre de jours.	Nombre de jours de neige.	de gelée.	d'orage.	Nombre de fois que le vent a été N	NE	E	SE	S	SW	W	NW	Calme.
Janvier	656,3	4,3	- 2,2	12,5	- 6,0	18	17,0	2,12	70	26,6	9	2	26	0	6	5	12	5	3	18	20	24	0
Février	656,2	5,4	- 1,2	13,8	- 6,0	14	18,0	25	69	14,0	8	1	18	1	3	5	16	12	11	16	9	15	0
Mars.....	655,8	9,6	4,1	.	0,0	Souvent	.	.	63	14,5	9	0	6	1	2	4	6	7	4	26	33	11	0
Avril.....	655,3	10,1	4,4	.	2,0	5,26,27	.	.	68	48,0	12	0	0	3	13	16	6	11	4	10	8	22	0
Mai.....	658,6	15,0	6,7	23,2	2,0	3	33,0	30	54	28,6	15	0	0	3	10	8	17	14	18	2	8	16	0
Juin.....	660,1	23,5	14,2	36,3	9,0	16,20	41,0	25	41	0,0	0	0	0	0	11	19	25	7	15	2	4	7	0
Juillet.....	660,9	25,2	15,2	39,5	12,0	20,21	42,0	19,20,31	43	27,4	5	0	0	4	10	15	21	13	14	2	7	11	0
Août.....	660,8	24,8	13,4	38,9	9,0	29	41,0	Souvent	47	13,2	6	0	0	5	8	12	30	5	2	9	23	4	0
Septembre..	660,7	20,9	11,2	33,4	8,0	28	38,0	2	62	6,8	5	0	0	4	4	14	27	14	9	13	9	0	0
Octobre....	656,9	14,0	6,4	.	3,0	31	.	.	65	31,2	10	0	0	5	9	4	10	19	26	12	9	4	0
Novembre..	660,0	8,0	2,1	14,8	- 4,0	29	20,0	20,25	.	8,5	7	0	6	0	16	0	20	11	33	2	4	1	0
Décembre..	658,5	4,1	- 3,5	10,8	- 8,0	3	18,0	1	83	48,3	15	1	31	0	5	11	10	6	15	5	23	18	0
Année.....	658,34	13,74	5,90	23,33	- 8,0	3 déc.	42,0	19,20,31 juill.	61,8	266,5	101	4	87	26	97	113	200	124	154	117	157	136	0

EL-GOLÉA.

Longitude 0°44′ E. — Latitude 30°33′. — Altitude 383m.

Année 1892.	Pression barométrique moyenne.	Température. Moy.	Moyennes des min.	Moyennes des max.	Minim. absolu.	Dates.	Maxim. absolu.	Dates.	Humidité relative.	Pluie. Hauteur en millim.	Nombre de jours.	Nombre de jours de neige.	de gelée.	d'orage.	Nombre de fois que le vent a été N	NE	E	SE	S	SW	W	NW	Calme.
Janvier....	728,5	10,8	3,3	18,0	- 2,0	16	26,4	12	47	0,0	0	0	4	0	13	9	0	3	3	4	5	25	31
Février	727,3	13,6	5,9	22,0	- 1,0	12,13	30,2	27	45	4,0	2	0	2	0	8	8	1	9	0	7	3	10	41
Mars.....	725,1	18,2	10,4	27,8	3,0	2	36,0	26,27	23	0,0	0	0	0	0	10	13	14	15	2	9	4	14	12
Avril.....	722,8	19,7	11,5	27,9	7,0	2	35,4	19	34	9,4	6	0	0	1	12	16	11	11	1	4	6	11	18
Mai.....	724,6	24,8	16,4	34,0	8,5	1	41,8	26	18	12,4	8	0	0	2	9	16	10	5	2	1	3	3	44
Juin.....	725,2	33,7	23,5	42,6	21,0	16,18,19	46,2	24	13	0,0	1	0	0	0	3	9	20	13	1	4	5	1	34
Juillet. ..	725,9	34,8	25,2	43,3	22,0	12,21	48,0	24	15	0,0	0	0	0	0	10	10	14	15	1	1	0	3	48
Août.....	725,8	33,8	23,7	43,2	20,0	3,19	47,5	6	17	0,0	0	0	0	0	0	7	8	7	1	0	0	0	70
Septembre..	727,1	28,8	20,0	37,0	14,0	13	45,0	1	24	0,0	0	0	0	0	1	14	26	4	1	0	0	0	44
Octobre....	726,4	24,1	15,7	32,1	11,0	16,27,29	42,2	1	45	8,1	6	0	0	0	0	5	9	0	1	6	4	2	66
Novembre..	728,9	14,4	7,8	22,6	2,5	19	28,0	9	51	4,0	1	0	0	0	4	8	10	2	0	2	1	0	63
Décembre..	730,6	9,6	3,7	17,9	- 0,8	29	24,0	9	59	29,8	8	0	2	0	38	15	5	4	6	6	5	14	0
Année.....	726,52	22,19	13,93	30,70	- 2,0	16 janv.	48,0	24 juill.	39,6	67,7	31	0	8	3	99	130	128	89	18	44	36	83	471

FORT-NATIONAL.

Longitude 1°52′ E. — Latitude 36°38′. — Altitude 916m,3.

Année 1892.	Pression barométrique moyenne.	Température. Moy.	Moyennes des min.	Moyennes des max.	Minim. absolu.	Dates.	Maxim. absolu.	Dates.	Humidité relative.	Pluie. Hauteur en millim.	Pluie. Nombre de jours.	Nombre de jours de neige.	de gelée.	d'orage.	Nombre de fois que le vent a été N	NE	E	SE	S	SW	W	NW	Calme.
Janvier	682,0	5,6	2,9	9,4	0,0	Souvent	18,8	12	80	175,6	13	7	5	0	8	5	4	6	26	20	21	3	0
Février.....	681,7	7,5	4,2	11,6	.	.	19,0	20	77	149,7	17	4	3	4	15	5	4	6	26	11	17	3	0
Mars.....	681,3	9,5	6,0	14,5	1,2	30	22,8	25	76	108,8	12	1	0	0	16	6	1	7	26	22	12	3	0
Avril.....	682,0	9,4	6,6	13,7	0,6	21	20,0	15,27	82	275,4	17	0	0	4	20	7	4	3	16	16	8	16	0
Mai.....	684,9	14,9	10,7	19,7	5,0	1,7	29,8	25,26	67	17,1	7	0	0	2	23	5	8	8	17	11	12	9	0
Juin.....	686,8	22,9	16,5	26,3	12,2	19	33,4	22	51	4,9	7	0	0	1	34	10	4	2	6	8	9	0	9
Juillet.....	687,1	25,4	19,8	30,2	12,0	22	37,0	31	47	3,6	9	0	0	3	27	17	3	4	7	5	3	9	15
Août.....	686,2	24,1	18,5	29,5	15,0	26	37,0	1	52	3,4	7	0	0	3	21	11	7	2	11	7	3	8	23
Septembre..	687,3	21,8	17,3	27,2	10,0	11	33,8	18	54	48,7	9	0	0	4	23	12	5	3	14	15	3	5	9
Octobre....	683,4	14,4	11,7	18,8	7,4	22	25,0	29	78	71,4	10	0	0	2	18	5	1	6	26	16	7	12	2
Novembre..	686,4	10,2	7,8	14,3	4,0	30	19,8	9	79	40,5	7	0	0	0	19	7	9	5	9	7	13	6	15
Décembre..	682,1	6,9	4,3	.	0,0	15,31	.	.	90	187,1	20	2	2	0	6	4	3	0	2	14	20	9	33
Année.....	684,27	14,38	10,53	18,70	.	.	37,0	31 juill. 1er août	69,4	1086,2	135	14	10	23	.	.	.	.	.	.	.	.	.

GÉRYVILLE.

Longitude 1°20′ W. — Latitude 33°41′. — Altitude 1305m.

Année 1892.	Pression barométrique moyenne.	Température. Moy.	Moyennes des min.	Moyennes des max.	Minim. absolu.	Dates.	Maxim. absolu.	Dates.	Humidité relative.	Pluie. Hauteur en millim.	Pluie. Nombre de jours.	Nombre de jours de neige.	de gelée.	d'orage.	Nombre de fois que le vent a été N	NE	E	SE	S	SW	W	NW	Calme.
Janvier	651,5	4,8	- 0,2	10,5	- 5,0	4,16	18,0	1	80	10,3	10	3	19	0	2	0	0	10	3	26	42	9	1
Février	651,3	6,1	0,0	13,4	- 6,5	1	19,0	27	73	19,1	11	3	16	1	4	4	0	13	2	15	30	14	5
Mars.....	651,0	9,7	3,3	17,4	- 2,0	2,17	24,0	26	68	25,5	9	0	4	1	4	4	1	5	18	15	36	10	0
Avril	650,6	9,5	3,7	16,4	0,0	7	22,0	20,30	76	75,5	19	0	1	3	15	10	3	8	3	9	30	12	0
Mai.....	653,0	15,6	9,0	23,4	3,3	7	30,2	Souvent	61	21,7	10	0	0	1	5	12	1	8	12	28	19	8	0
Juin.....	.	23,4	14,1	.	9,0	16	.	.	41	0,0	0	0	0	0	0	1	1	43	1	44	0	0	0
Juillet.....	.	26,0	16,8	36,4	12,0	20	.	.	45	0,0	3	0	0	0	0	1	3	25	3	61	0	0	0
Août.....	.	25,6	16,3	35,2	10,4	25	38,2	6	41	10,0	6	0	0	0	0	0	2	32	8	50	1	0	0
Septembre..	656,5	22,1	13,7	32,2	8,0	14,30	36,4	21	38	0,8	1	0	0	1	0	0	0	39	0	51	0	0	0
Octobre....	653,7	14,3	8,7	21,1	4,0	25,27	31,0	1	74	79,5	9	0	0	2	8	1	0	3	22	31	21	7	0
Novembre..	655,9	8,0	2,7	14,3	- 2,0	22,30	20,0	4	76	28,0	4	0	7	0	20	2	3	10	15	9	20	11	0
Décembre..	652,1	4,7	0,2	9,7	- 4,0	1,6,7	.	.	77	56,0	12	3	17	0	6	6	4	3	8	17	37	12	0
Année.....	653,81	14,15	7,36	21,96	- 6,5	1er févr.	.	.	62,5	326,4	94	9	64	9	64	41	18	199	95	356	236	83	6

GHARDAÏA.

Longitude 1°20′ E. — Latitude 32°29′. — Altitude 520m.

Année 1892.	Pression barométrique moyenne.	Température. Moy.	Moyennes des min.	Moyennes des max.	Minim. absolu.	Dates.	Maxim. absolu.	Dates.	Humidité relative.	Pluie. Hauteur en millim.	Pluie. Nombre de jours.	Nombre de jours de neige.	de gelée.	d'orage.	Nombre de fois que le vent a été N	NE	E	SE	S	SW	W	NW	Calme.
Janvier	717,3	11,1	5,5	17,1	0,0	17	26,0	12	49	0,0	1	0	1	0	11	11	3	7	8	8	21	12	12
Février	716,3	13,9	7,6	19,9	1,0	1	24,0	Souvent	44	14,0	5	0	0	2	11	8	6	6	14	4	16	9	13
Mars.....	715,5	18,1	11,2	25,0	6,0	2	32,0	27	31	0,0	2	0	0	2	12	8	6	9	29	1	11	4	13
Avril	714,4	18,2	11,9	25,1	9,0	21	33,0	19	36	21,0	2	0	0	3	16	28	3	4	13	4	7	3	12
Mai.....	716,5	23,7	17,1	31,0	11,0	13	38,0	24,28	20	23,0	4	0	0	2	18	19	1	11	26	3	3	2	10
Juin.....	717,3	31,8	24,2	40,1	21,0	1	45,0	25,26	19	0,0	3	0	0	3	15	6	18	15	17	6	6	0	7
Juillet.....	718,1	33,7	25,3	42,4	22,0	1,23	46,0	16,17	16	0,0	0	0	0	0	17	14	9	18	9	1	1	6	18
Août.....	717,5	33,2	23,7	42,2	21,0	Souvent	45,0	Souvent	15	0,0	2	0	0	0	4	9	11	8	12	13	10	5	21
Septembre..	718,7	27,0	17,5	35,6	14,0	12	40,0	4	29	0,0	2	0	0	1	10	10	19	18	8	10	5	7	3
Octobre....	717,0	21,8	13,8	28,7	9,0	28	39,0	1	39	3,0	6	0	0	2	9	0	10	1	26	4	30	7	6
Novembre..	719,6	14,0	7,1	20,2	2,0	30	27,0	2	54	21,0	4	0	0	2	15	10	20	7	6	7	8	8	9
Décembre..	717,5	10,4	3,5	15,8	0,0	Souvent	23,0	8	47	61,8	9	0	5	1	0	0	6	11	10	15	39	9	3
Année.....	717,14	21,41	14,03	28,59	0,0	17 janv. déc.	46,0	16,17 juil.	33,3	143,8	40	0	6	18	138	123	112	115	178	76	157	72	127

LAGHOUAT.

Longitude 0°33′ E. — Latitude 33°48′. — Altitude 748m.

Année 1892.	Pression barométrique moyenne.	Température. Moy.	Moyennes des min.	Moyennes des max.	Minim. absolu.	Dates.	Maxim. absolu.	Dates.	Humidité relative.	Pluie. Hauteur en millim.	Pluie. Nombre de jours.	Nombre de jours de neige.	de gelée.	d'orage.	Nombre de fois que le vent a été N	NE	E	SE	S	SW	W	NW	Calme.
Janvier....	697,3	6,5	1,2	15,5	- 3,6	16	21,0	1	75	13,1	3	1	13	0	15	7	9	0	1	3	4	27	27
Février....	696,7	9,3	3,2	18,7	- 1,4	1	22,8	19,20,27	82	27,4	4	0	5	1	4	12	4	0	0	2	4	11	50
Mars.....	696,0	13,1	6,3	23,2	2,8	17	29,2	27,28	65	8,6	3	0	0	1	1	4	14	0	2	4	8	18	42
Avril.....	695,5	13,6	6,6	22,2	3,2	21	28,2	30	66	19,0	11	0	0	1	6	25	5	0	0	0	3	18	33
Mai.....	697,9	18,8	10,8	28,0	.	.	.	.	56	16,8	9	0	0	1	10	17	36	5	3	1	4	13	4
Juin.....	698,9	27,2	17,4	37,0	13,8	16	41,6	25	42	7,1	4	0	0	2	4	9	37	11	0	8	8	12	1
Juillet.....	699,0	29,7	19,5	39,7	15,8	15	42,0	17	34	0,0	3	0	0	0	0	2	33	2	5	2	26	19	4
Août.....	698,9	28,2	18,0	38,4	14,8	15	41,8	5	41	4,2	9	0	0	4	5	3	30	6	9	2	24	12	2
Septembre..	700,0	22,9	14,4	34,5	11,8	19	39,2	1	43	16,8	1	0	0	1	10	13	32	5	3	4	15	6	2
Octobre....	697,4	17,2	10,6	25,4	5,2	28	35,4	1	67	67,0	14	0	0	4	0	11	10	6	3	19	4	9	31
Novembre..	699,7	11,2	5,4	18,9	2,0	19,23	25,0	6	73	27,0	3	0	0	0	1	9	1	9	0	3	0	9	58
Décembre..	697,0	8,1	3,4	15,7	0,4	2	22,4	6	76	44,8	8	1	0	0	7	13	2	2	2	11	2	7	47
Année.....	697,86	17,15	9,73	26,43	- 3,6	16 janv.	42,0	17 juill.	60,0	251,8	72	2	18	15	63	125	213	46	28	59	102	161	301

MÉCHÉRIA.

Longitude 2°32′ W. — Latitude 33°37′. — Altitude 1172m.

Année 1892.	Pression barométrique moyenne.	Température. Moy.	Moyennes des min.	Moyennes des max.	Minim. absolu.	Dates.	Maxim. absolu.	Dates.	Humidité relative.	Pluie. Hauteur en millim.	Pluie. Nombre de jours.	Nombre de jours de neige.	de gelée.	d'orage.	Nombre de fois que le vent a été N	NE	E	SE	S	SW	W	NW	Calme.
Janvier....	662,7	6,0	1,6	11,1	- 1,6	31	19,2	12	71	42,4	17	4	5	0	5	0	0	0	2	15	54	17	0
Février....	662,3	8,2	2,8	14,7	- 3,8	13	20,8	19	66	17,8	12	2	5	1	7	0	0	0	1	7	57	15	0
Mars.....	662,4	11,7	5,8	18,6	1,4	2	26,8	28	54	25,8	13	0	0	0	1	3	1	0	0	11	66	16	0
Avril.....	662,7	11,2	5,6	17,6	1,8	19	24,4	30	65	100,6	23	0	0	3	19	11	1	1	1	4	32	21	0
Mai.....	665,3	16,4	9,9	24,2	5,0	16	32,8	24	57	42,6	16	0	0	2	10	4	3	3	2	10	43	18	0
Juin.....	667,1	24,9	17,0	34,0	12,6	15	38,8	25	31	4,0	9	0	0	3	19	1	0	1	7	8	29	25	0
Juillet.....	668,0	27,4	19,5	36,7	15,8	22	40,4	17	26	15,5	10	0	0	3	2	7	5	1	10	16	19	33	0
Août.....	667,3	27,3	19,4	36,6	13,4	25	38,8	4	23	4,0	11	0	0	3	21	6	6	0	1	13	40	6	0
Septembre..	667,2	23,8	16,8	32,2	12,4	30	35,0	1,3	28	1,5	9	0	0	4	18	2	5	9	24	22	13	2	0
Octobre....	663,8	16,2	10,4	22,9	5,2	31	32,0	1	55	42,6	19	0	0	4	13	1	2	5	27	19	17	9	0
Novembre..	666,1	10,0	5,3	15,6	1,2	3	21,8	5	67	20,2	12	0	0	0	20	3	6	0	20	16	19	6	0
Décembre..	664,0	6,4	3,0	10,3	- 1,8	28	16,2	8	72	118,4	26	4	3	0	22	1	4	0	10	17	29	4	0
Année.....	664,91	15,79	9,76	22,88	- 3,8	13 févr.	40,4	17 juill.	51,3	435,4	177	10	13	23	.	.	.	.	.	.	.	.	.

NEMOURS.

Longitude 4°12′ W. — Latitude 35°6′. — Altitude 4m,2.

Année 1892.	Pression barométrique moyenne.	Température. Moy.	Moyennes des min.	Moyennes des max.	Minim. absolu.	Dates.	Maxim. absolu.	Dates.	Humidité relative.	Pluie. Hauteur en millim.	Pluie. Nombre de jours.	Nombre de jours de neige.	de gelée.	d'orage.	Nombre de fois que le vent a été N	NE	E	SE	S	SW	W	NW	Calme.
Janvier.....	762,2	12,6	8,1	.	4,8	31	.	.	66	162,0	15	0	0	3	6	0	14	27	15	6	20	5	0
Février....	761,7	13,0	8,5	.	2,8	12,13	.	.	69	38,0	11	0	0	1	6	3	11	30	17	2	12	6	0
Mars.....	760,7	14,8	10,7	19,3	7,4	2,3	24,6	13	74	40,0	21	0	0	0	14	5	11	19	13	6	17	8	0
Avril.....	761,0	15,3	10,8	.	5,8	1	.	.	75	84,0	12	0	0	4	4	9	24	19	12	0	15	7	0
Mai.....	762,7	18,2	13,9	.	10,0	3	.	.	76	27,0	9	0	0	0	32	5	3	18	17	1	10	7	0
Juin.....	763,3	22,1	18,3	.	15,8	1,16	.	.	74	8,0	3	0	0	1	44	0	1	18	2	6	7	12	0
Juillet.....	762,4	24,5	20,9	.	17,6	23	.	.	67	2,0	3	0	0	2	25	1	8	18	4	11	16	10	0
Août.....	762,4	23,9	20,1	28,5	15,4	25	34,6	1	73	1,0	5	0	0	0	38	6	3	17	4	1	8	16	0
Septembre..	762,8	22,1	18,5	26,8	14,8	12	35,6	18	77	80,0	7	0	0	3	12	8	9	23	8	0	8	22	0
Octobre....	760,6	18,7	14,7	23,2	12,0	24,25,26	.	.	75	72,0	8	0	0	1	26	8	5	28	6	4	9	7	0
Novembre..	764,6	15,3	11,3	.	8,6	29	.	.	75	102,5	7	0	0	4	8	8	17	34	5	3	8	6	1
Décembre..	763,3	12,5	8,9	.	6,2	28	.	.	74	138,0	20	0	0	0	1	4	9	37	15	11	11	5	0
Année.....	762,31	17,75	13,73	.	2,8	12-13 févr.	.	.	72,9	754,5	121	0	0	19	216	57	115	288	118	51	141	111	1

ORAN.

Longitude 2°59′ W. — Latitude 35°42′. — Altitude 60m.

Année 1892.	Pression barométrique moyenne.	Température. Moy.	Moyennes des min.	Moyennes des max.	Minim absolu.	Dates.	Maxim. absolu.	Dates.	Humidité relative.	Pluie. Hauteur en millim.	Pluie. Nombre de jours.	Nombre de jours de neige.	de gelée.	d'orage.	Nombre de fois que le vent a été N	NE	E	SE	S	SW	W	NW	Calme.
Janvier	757,0	12,5	7,2	17,4	3,6	1	23,8	12	80	155,3	13	0	0	1	36	0	0	0	28	0	0	29	0
Février	756,6	13,5	8,2	19,0	3,0	15	24,4	19	75	13,1	4	0	0	0	38	0	0	0	31	2	0	16	0
Mars.....	755,5	15,2	11,0	20,3	7,6	19	27,7	18	75	33,9	11	0	0	1	52	0	0	0	23	0	0	18	0
Avril	756,2	15,8	11,1	20,1	6,6	1	24,2	11,30	77	50,4	7	0	0	0	57	0	0	0	29	0	0	4	0
Mai.....	757,8	19,0	14,0	23,2	10,4	3	29,8	25	71	31,7	4	0	0	0	63	0	0	0	26	0	0	4	0
Juin.....	758,3	23,0	18,1	27,0	15,6	25	34,0	12	69	0,0	0	0	0	0	72	0	0	0	15	0	1	2	0
Juillet. ...	757,4	25,6	20,2	30,0	18,8	9	43,2	31	66	0,0	0	0	0	1	68	0	0	0	24	0	0	1	0
Août.....	757,5	24,5	20,3	28,2	16,6	26	36,2	1	72	0,0	0	0	0	0	73	0	0	0	20	0	0	0	0
Septembre..	758,0	23,2	19,1	27,1	15,0	30	34,0	18	76	4,0	3	0	0	0	71	0	0	0	17	0	0	2	0
Octobre....	755,5	19,0	14,5	23,3	10,6	26	32,4	28	77	62,1	8	0	0	1	65	0	0	0	24	1	0	3	0
Novembre.	759,3	16,0	11,3	20,7	8,2	26	25,2	13	78	20,4	6	0	0	2	56	0	0	0	31	0	0	3	0
Décembre..	757,7	12,9	8,5	17,2	5,0	22,23	20,0	6,23	83	78,0	12	0	0	0	52	0	0	0	33	5	0	13	0
Année	757,23	18,35	13,63	22,79	3,0	15 févr.	43,2	31 juill.	74,9	448,9	68	0	0	6	703	0	0	0	291	8	1	95	0

ORLÉANSVILLE.

Longitude 1°0′ W. — Latitude 36°10′. — Altitude 117m,9.

Année 1892.	Pression barométrique moyenne.	Température. Moy.	Moyennes des min.	Moyennes des max.	Minim. absolu.	Dates.	Maxim absolu.	Dates.	Humidité relative.	Pluie. Hauteur en millim.	Pluie. Nombre de jours.	Nombre de jours de neige.	de gelée.	d'orage.	Nombre de fois que le vent a été N	NE	E	SE	S	SW	W	NW	Calme.
Janvier	751,6	10,0	5,4	16,1	- 0,6	5	24,8	12	83	81,4	13	0	1	1	3	0	0	1	6	11	12	2	58
Février.....	.	.	.	.	.	.	.	.	.	?32,4	8	0	0	.	0	0	1	3	3	0	14	1	40
Mars.....	750,0	14,3	7,7	22,2	3,2	17	29,0	18	77	29,3	8	0	0	1	0	0	8	0	0	6	33	0	46
Avril.....	750,5	15,0	8,6	23,0	3,2	20	29,8	26	78	51,9	12	0	0	0	4	2	20	2	0	8	16	1	29
Mai.....	752,4	19,7	12,0	28.8	3,8	3	40,8	25	68	22,5	8	0	0	0	0	7	6	2	0	0	13	12	43
Juin.....	752,8	25,8	16,9	36,6	12,6	17	41,4	30	51	0,0	1	0	0	0	0	4	9	2	0	0	21	2	52
Juillet.....	752,1	29,7	21,0	39,9	12,2	22	47,2	29	51	0,0	3	0	0	1	0	5	10	5	0	6	17	0	44
Août.....	.	27,8	18,6	39,1	15,0	25,28	41,6	1	49	0,0	3	0	0	1	0	19	2	0	1	2	15	0	54
Septembre..	.	25,6	16,2	36,9	8,0	14	43,8	17	59	0,5	1	0	0	2	2	8	4	1	2	2	10	2	59
Octobre....	.	19,0	12,7	26,4	7,4	25	33,2	4	75	49,0	9	0	0	0	0	0	0	2	0	5	18	1	5
Novembre..	754,4	13,7	8,6	20,3	4,8	20	25,6	5	83	36,4	9	0	0	0	0	2	0	2	0	3	12	2	0
Décembre..	752,2	10,0	5,8	15,0	0,8	2,23	19,2	3	91	80,1	12	0	0	0	0	5	6	0	0	0	24	0	0
Année	751,87	18,53	11,60	26,93	.	.	47,2	29 juill.	70,3	383,5	87	0	1	.	.	.	.	.	.	.	.	.	.

OUARGLA.

Longitude 2°50′ E. — Latitude 31°55′. — Altitude 156m.

Année 1892.	Pression barométrique moyenne.	Température. Moy.	Moyennes des min.	Moyennes des max.	Minim. absolu.	Dates.	Maxim. absolu.	Dates.	Humidité relative.	Pluie. Hauteur en millim.	Pluie. Nombre de jours.	Nombre de jours de neige.	de gelée.	d'orage.	Nombre de fois que le vent a été N	NE	E	SE	S	SW	W	NW	Calme.
Janvier	749,6	12,2	4,1	19,4	0,0	18	25,0	12,13	49	0,0	0	0	1	0	26	4	18	0	9	26	6	4	0
Février.....	747,5	13,6	7,1	23,1	2,0	1	27,0	27,28,29	38	4,0	2	0	0	3	18	8	16	1	8	25	6	5	0
Mars.....	747,3	19,5	11,2	28,0	6,0	18	34,0	27	35	2,5	1	0	0	0	25	11	13	5	16	10	1	12	0
Avril.....	745,5	20,3	12,7	27,3	9,0	30	33,0	15	36	12,5	5	0	0	1	24	29	2	3	11	12	0	9	0
Mai.....	747,7	24,5	14,5	32,7	9,0	15	39,0	14,27	30	10,5	6	0	0	0	13	40	3	6	16	10	1	4	0
Juin.....	747,8	32,2	22,7	42,0	18,0	1	47,0	26	22	5,0	2	0	0	2	11	32	2	17	14	8	1	5	0
Juillet	748,5	34,4	23,5	44,5	20,0	2,30	50,0	18	16	0,0	0	0	0	0	7	35	9	16	13	8	0	5	0
Août	748,3	33,4	21,7	44,0	19,0	20,27	50,0	5,6	19	0,0	0	0	0	0	3	40	1	18	5	23	0	3	0
Septembre..	750,3	28,0	17,4	39,0	14,0	14,29	44,0	1	26	0,0	0	0	0	1	16	42	4	13	11	1	0	3	0
Octobre....	749,0	23,3	13,5	32,9	9,0	26,28	44,0	2	31	8,5	5	0	0	0	41	25	0	0	11	6	0	7	0
Novembre..	.	.	.	.	.	.	.	.	.	.	.	.	.	.	.	.	.	.	.	.	.	.	.
Décembre..	.	.	.	.	.	.	.	.	.	.	.	.	.	.	.	.	.	.	.	.	.	.	.
Année	.	.	.	.	.	.	.	.	.	.	.	.	.	.	.	.	.	.	.	.	.	.	.

ROUÏBA.

Longitude 0°50′ E. — Latitude 36°44′. — Altitude 28m,4.

Année 1892.	Pression barométrique moyenne.	Température. Moy.	Moyennes des min.	Moyennes des max.	Minim. absolu.	Dates.	Maxim. absolu.	Dates.	Humidité relative.	Pluie. Hauteur en millim.	Nombre de jours.	Nombre de jours. de neige.	de gelée.	d'orage.	Nombre de fois que le vent a été. N	NE	E	SE	S	SW	W	NW	Calme.
Janvier	758,4	10,6	5,4	16,6	0,0	7	25,4	12	76	86,6	17	0	1	1	1	6	0	10	4	40	6	15	11
Février.....	757,8	11,5	5,7	18,2	1,6	1	24,2	21	81	115,9	13	0	0	1	2	2	0	3	4	41	11	10	14
Mars.....	757,3	12,5	7,0	19,2	1,0	17,18	23,0	9,24	80	25,9	13	0	0	0	2	23	0	0	2	26	14	16	10
Avril.....	758,0	14,2	8,8	19,7	2,6	21	27,8	15	79	79,3	18	0	0	2	10	15	2	0	4	19	15	20	5
Mai.....	.	.	.	.	.	.	.	.	.	.	.	.	.	.	.	.	.	.	.	.	.	.	.
Juin.....	.	.	.	.	.	.	.	.	.	.	.	.	.	.	.	.	.	.	.	.	.	.	.
Juillet.....	.	.	.	.	.	.	.	.	.	.	.	.	.	.	.	.	.	.	.	.	.	.	.
Août.....	.	.	.	.	.	.	.	.	.	.	.	.	.	.	.	.	.	.	.	.	.	.	.
Septembre..	.	.	.	.	.	.	.	.	.	.	.	.	.	.	.	.	.	.	.	.	.	.	.
Octobre....	.	.	.	.	.	.	.	.	.	.	.	.	.	.	.	.	.	.	.	.	.	.	.
Novembre..	.	.	.	.	.	.	.	.	.	.	.	.	.	.	.	.	.	.	.	.	.	.	.
Décembre..	759,3	11,2	6,9	17,1	3,0	2,3	23,0	2	86	125,9	19	0	0	1	6	22	1	1	2	12	6	32	11
Année	.	.	.	.	.	.	.	.	.	.	.	.	.	.	.	.	.	.	.	.	.	.	.

SAÏDA.

Longitude 2°10′ W. — Latitude 34°51′. — Altitude 867m.

Année 1892.	Pression barométrique moyenne.	Température. Moy.	Moyennes des min.	Moyennes des max.	Minim. absolu.	Dates.	Maxim. absolu.	Dates.	Humidité relative.	Pluie. Hauteur en millim.	Nombre de jours.	Nombre de jours. de neige.	de gelée.	d'orage.	Nombre de fois que le vent a été. N	NE	E	SE	S	SW	W	NW	Calme.
Janvier	687,7	7,4	3,2	12,3	.	.	20,0	12	77	100,0	10	2	.	0	27	1	9	4	22	6	15	9	0
Février	687,4	8,6	3,9	15,0	- 1,0	10,13,14	20,0	25,26	70	37,8	12	1	3	2	14	0	2	2	28	10	28	3	0
Mars.....	686,7	11,1	6,3	19,0	2,0	2,30	28,0	23	71	34,4	12	0	0	3	15	7	11	1	28	5	16	10	0
Avril	686,9	10,1	6,3	17,5	0,0	1	26,0	8	73	79,8	16	0	0	0	28	1	8	2	19	2	12	18	0
Mai.....	689,2	14,9	9,7	23,5	5,0	2	34,0	25	68	25,8	11	0	0	0	38	3	7	4	17	5	12	7	0
Juin.....	690,8	22,2	15,2	32,2	11,0	14,15,18	38,0	5,21	52	0,0	2	0	0	0	54	2	5	1	7	4	8	9	0
Juillet	690,8	26,4	17,8	35,2	14,0	12,21	40,0	28	51	4,2	4	0	0	2	52	2	4	6	10	2	13	4	0
Août.....	690,3	25,8	17,1	34,7	12,0	25	40,0	29,30	52	3,6	6	0	0	7	57	1	0	1	18	3	7	6	0
Septembre..	690,6	24,3	14,5	31,6	10,0	5,6	38,0	1	57	3,8	4	0	0	3	37	2	1	2	32	3	9	4	0
Octobre....	688,3	17,2	10,0	21,9	7,0	23,24	32,0	1	73	68,1	11	0	0	0	32	3	6	2	31	4	12	3	0
Novembre..	690,9	11,4	5,6	16,3	2,0	30	21,0	5	73	16,0	7	0	0	1	11	3	4	6	50	12	3	1	0
Décembre..	688,7	7,5	3,2	11,6	1,0	Souvent	18,0	3	80	66,1	15	0	0	0	17	0	1	6	41	10	15	3	0
Année	689,03	15,58	9,40	22,57	.	.	40,0	28 juill. 29,30 août	66,4	439,6	110	3	.	18	382	25	58	37	303	66	150	77	0

SÉTIF.

Longitude 3°4′ E. — Latitude 36°11′. — Altitude 1081m,1.

Année 1892.	Pression barométrique moyenne.	Température. Moy.	Moyennes des min.	Moyennes des max.	Minim absolu.	Dates.	Maxim. absolu.	Dates.	Humidité relative	Pluie. Hauteur en millim.	Nombre de jours	Nombre de jours de neige	de gelée.	d'orage.	Nombre de fois que le vent a été. N	NE	E	SE	S	SW	W	NW	Calme.
Janvier	669,6	4,7	- 0,5	10,5	- 5,0	16	17,0	12	79	22,5	9	7	20	0	14	3	7	1	10	11	21	26	0
Février	.	.	.	.	.	.	.	.	.	.	.	.	.	.	.	.	.	.	.	.	.	.	.
Mars.....	669,6	9,5	3,4	16,5	- 2,0	11	26,0	27	75	22,0	5	0	8	0	18	1	2	5	4	18	21	24	0
Avril	669,6	9,1	3,7	15,2	- 4,0	21	21,0	8,26	82	111,3	13	0	5	0	34	3	7	3	8	3	18	14	0
Mai.....	672,8	13,9	7,4	21,5	2,0	3,12	30,0	26,27,31	70	50,5	12	1	0	1	41	11	1	6	12	4	9	9	0
Juin.....	674,5	21,6	13,6	31,0	9,0	10	36,0	22,24	54	6,5	3	0	0	0	39	17	1	2	4	9	7	11	0
Juillet.....	675,0	25,1	16,7	35,2	13,0	23	40,0	29	41	24,7	2	0	0	1	38	15	2	2	10	8	11	7	0
Août.....	674,8	23,8	15,3	33,7	11,0	14	39,0	31	49	18,1	4	0	0	2	32	22	1	5	6	19	5	5	0
Septembre..	.	.	.	.	.	.	.	.	.	.	.	.	.	.	.	.	.	.	.	.	.	.	.
Octobre ...	.	.	.	.	.	.	.	.	.	.	.	.	.	.	.	.	.	.	.	.	.	.	.
Novembre..	.	.	.	.	.	.	.	.	.	.	.	.	.	.	.	.	.	.	.	.	.	.	.
Décembre..	.	.	.	.	.	.	.	.	.	.	.	.	.	.	.	.	.	.	.	.	.	.	.
Année	.	.	.	.	.	.	.	.	.	.	.	.	.	.	.	.	.	.	.	.	.	.	.

SFAX.

Longitude 8°25′ E. — Latitude 34°44′. — Altitude 14m.

Année 1892.	Pression barométrique moyenne.	Température. Moy.	Moyennes des min.	Moyennes des max.	Minim. absolu.	Dates.	Maxim. absolu.	Dates.	Humidité relative.	Pluie. Hauteur en millim.	Pluie. Nombre de jours.	Nombre de jours de neige.	de gelée.	d'orage.	Nombre de fois que le vent a été N	NE	E	SE	S	SW	W	NW	Calme.
Janvier	.	10,4	6,6	14,5	3,0	16,17	25,4	13	65	11,0	5	0	0	1	45	13	4	0	9	3	2	17	0
Février.....	.	11,9	9,4	15,3	4,8	15	19,2	18	66	9,8	8	0	0	0	12	10	10	5	4	8	37	1	0
Mars.....	.	15,6	12,6	19,8	9,0	19	24,0	24	63	10,1	5	0	0	0	26	17	13	2	2	11	9	13	0
Avril.....	.	17,0	14,2	20,3	11,0	22,30	27,4	16	66	70,2	8	0	0	0	6	36	29	6	1	5	6	1	0
Mai.....	.	19,5	16,5	23,0	13,0	1,2,3	27,8	22	68	29,8	6	0	0	0	27	28	32	1	0	3	0	2	0
Juin.....	.	25,1	21,2	28,5	18,2	1	31,2	26	72	0,0	2	0	0	1	22	14	45	2	6	0	0	1	0
Juillet.....	.	27,2	23,9	31,0	20,0	25	32,6	14	69	0,0	1	0	0	1	6	12	55	9	6	2	1	2	0
Août.....	.	27,3	23,9	30,5	20,0	18	.	.	72	0,0	0	0	0	1	11	14	34	16	6	8	1	3	0
Septembre..	.	24,8	19,7	.	16,0	12	.	.	71	1,4	4	0	0	0	22	8	37	7	4	5	0	7	0
Octobre....	.	22,8	18,6	27,1	15,4	12	31,6	1	72	6,0	7	0	0	0	19	17	23	5	4	3	9	13	0
Novembre..	.	.	.	.	.	.	.	.	.	?30,5	4	0	0	0	47	1	0	0	17	1	0	3	0
Décembre..	.	12,0	9,2	15,1	5,2	3	17,4	5,19	63	43,7	6	0	0	1	26	0	0	3	14	4	9	37	0
Année.....	.	19,23	15,82	22,94	3,0	16,17 janv.	.	.	.	212,5	56	0	0	5	.	.	.	.	.	.	.	.	.

SIDI-BEL-ABBÈS.

Longitude 2°59′ W. — Latitude 35°2′. — Altitude 475m,5.

Année 1892.	Pression barométrique moyenne.	Température. Moy.	Moyennes des min.	Moyennes des max.	Minim. absolu.	Dates.	Maxim. absolu.	Dates.	Humidité relative.	Pluie. Hauteur en millim.	Pluie. Nombre de jours.	Nombre de jours de neige.	de gelée.	d'orage.	Nombre de fois que le vent a été N	NE	E	SE	S	SW	W	NW	Calme.
Janvier	.	9,8	2,9	.	- 2,0	30	.	.	68	55,7	15	1	8	1	0	7	35	45	0	6	0	0	0
Février	.	10,2	2,7	17,4	- 3,4	13,15	26,0	26	72	22,5	11	1	10	0	0	0	31	54	0	2	0	0	0
Mars.....	.	12,9	5,9	20,7	0,2	17	.	.	66	40,5	14	0	0	0	0	5	40	29	6	9	0	4	0
Avril	.	12,8	5,6	19,6	0,2	1	27,0	26	70	38,0	11	0	0	1	0	0	8	46	0	27	9	0	0
Mai.....	.	17,6	9,1	25,3	4,0	1	37,8	25,26	66	121,0	15	0	0	4	0	0	0	41	15	16	7	14	0
Juin.....	.	23,5	13,5	32,3	10,0	24	39,0	30	48	0,0	2	0	0	0	0	0	0	47	29	14	0	0	0
Juillet.....	.	26,3	15,3	36,3	11,0	22	46,2	29	43	0,0	3	0	0	3	6	1	17	29	8	28	2	2	0
Août.....	.	24,3	14,8	35,1	10,0	20	45,0	1	45	0,0	0	0	0	0	0	0	5	15	37	36	0	0	0
Septembre..	.	23,1	13,0	33,7	5,0	6	41,0	16,17	54	1,0	2	0	0	4	3	5	9	12	21	19	20	1	0
Octobre....	.	16,9	9,9	24,8	5,0	11	31,0	28	69	64,0	10	0	0	0	0	10	16	63	3	1	0	0	0
Novembre..	.	12,3	5,3	19,4	- 0,2	29	25,0	5	74	21,5	8	0	2	0	6	10	30	44	0	0	0	0	0
Décembre..	.	8,7	3,2	14,1	- 3,0	2	21,0	2	80	55,0	14	0	6	0	7	0	39	19	5	11	0	12	0
Année.....	.	16,53	8,43	24,57	- 3,4	13,15 fev.	46,2	29 juill.	62,9	418,7	105	2	26	13	22	38	230	441	124	169	38	33	0

STAOUÉLI.

Longitude 0°35′ E. — Latitude 36°44′. — Altitude 125m.

Année 1892.	Pression barométrique moyenne.	Température. Moy.	Moyennes des min.	Moyennes des max.	Minim. absolu.	Dates.	Maxim. absolu.	Dates.	Humidité relative.	Pluie. Hauteur en millim.	Pluie. Nombre de jours.	Nombre de jours de neige.	de gelée.	d'orage.	Nombre de fois que le vent a été N	NE	E	SE	S	SW	W	NW	Calme.
Janvier	.	10,7	6,6	15,5	1,7	8	23,3	12	73	130,5	14	0	0	5	11	12	5	0	5	23	28	9	0
Février	.	11,0	6,5	16,6	2,1	12	22,4	25	77	134,2	14	0	0	2	2	6	4	3	3	26	38	5	0
Mars... ...	.	12,9	8,2	18,4	3,1	16	24,1	25	68	22,5	12	0	0	0	5	20	9	0	0	14	37	8	0
Avril	.	14,0	9,2	19,0	4,0	21	24.5	15	72	83,0	16	0	0	0	18	15	5	0	3	10	33	6	0
Mai...	.	17,5	11,2	23,5	6,0	3	38,1	25	67	36,5	7	0	0	2	10	29	8	1	4	10	23	8	0
Juin.....	.	22,2	15,9	29,1	12,6	2	34,3	29	58	0,0	1	0	0	1	18	28	4	0	1	6	23	10	0
Juillet....	.	25,2	19,3	32,3	14,2	22	.	.	58	0,0	2	0	0	1	6	26	8	1	2	5	34	11	0
Août.....	.	24,1	18,6	30,6	14,7	13	38,2	17	67	0,0	4	0	0	0	8	46	4	1	1	1	25	7	0
Septembre..	.	22,8	17,2	29,5	12,3	7	39,0	18	65	9,0	5	0	0	4	14	34	6	0	1	0	29	6	0
Octobre.. .	.	18,4	14,0	24,1	10,4	27	31,2	5	72	75,0	10	0	0	2	1	4	9	0	9	11	43	16	0
Novembre..	.	14,1	9,6	20,0	6,2	23	24,3	5	74	56,0	10	0	0	3	6	14	2	0	3	20	34	11	0
Décembre..	.	11,3	7,3	15,5	4,4	21	19,6	3	78	210,0	17	0	0	5	4	28	2	0	2	14	35	8	0
Année.....	.	17,02	11,97	22,84	1,7	8 janv.	.	.	69,1	756,7	112	0	0	25	103	262	66	6	34	140	382	105	0

TÉBESSA.

Longitude 5°46′ E. — Latitude 35°24′. — Altitude 881^{m}.

Année 1892.	Pression barométrique moyenne.	Température. Moy.	Moyennes des min.	Moyennes des max.	Minim. absolu.	Dates.	Maxim. absolu.	Dates.	Humidité relative.	Pluie. Hauteur en millim.	Nombre de jours.	Nombre de jours. de neige.	de gelée.	d'orage.	Nombre de fois que le vent a été. N	NE	E	SE	S	SW	W	NW	Calme.
Janvier.....	.	7,3	2,3	13,4	- 3,8	16	21,4	12	58	33,0	14	2	8	1	3	1	10	16	15	13	25	10	0
Février.....	.	8,8	3,5	16,0	- 1,6	15	24,4	26	66	22,5	15	1	2	0	7	0	4	13	6	7	35	14	0
Mars.....	.	12,2	5,7	19,7	0,8	23	27,0	25	50	29,0	11	0	0	1	8	1	12	17	12	7	29	16	0
Avril	.	11,8	6,4	19,0	1,2	21	26,0	26	66	128,0	19	0	0	6	10	4	14	9	6	6	15	26	0
Mai.....	.	16,0	9,5	25,0	4,0	8	34,4	25	65	90,8	15	0	0	3	16	3	16	7	4	3	16	28	0
Juin.....	.	23,4	14,7	33,9	10,0	10	39,0	25	51	12,0	6	0	0	6	21	2	8	15	10	4	14	16	0
Juillet.....	.	.	.	.	.	.	.	.	.	.	.	.	.	.	.	.	.	.	.	.	.	.	.
Août.....	.	25,2	16,5	.	13,2	14	41,2	1	56	28,0	9	0	0	6	8	11	2	13	0	16	15	28	0
Septembre..	.	.	.	.	.	.	.	.	.	.	.	.	.	.	.	.	.	.	.	.	.	.	.
Octobre....	.	17,3	12,1	.	7,0	22	.	.	71	35,8	10	0	0	0	1	18	18	11	3	11	3	28	0
Novembre..	.	.	.	.	.	.	.	.	.	.	.	.	.	.	.	.	.	.	.	.	.	.	.
Décembre..	.	.	.	.	.	.	.	.	.	.	.	.	.	.	.	.	.	.	.	.	.	.	.
Année.....	.	.	.	.	.	.	.	.	.	.	.	.	.	.	.	.	.	.	.	.	.	.	.

TÉNÈS.

Longitude 1°1′ W. — Latitude 36°31′. — Altitude 45^{m},2.

Année 1892.	Pression barométrique moyenne.	Température. Moy.	Moyennes des min.	Moyennes des max.	Minim. absolu.	Dates.	Maxim. absolu.	Dates.	Humidité relative.	Pluie. Hauteur en millim.	Nombre de jours.	Nombre de jours. de neige.	de gelée.	d'orage.	Nombre de fois que le vent a été. N	NE	E	SE	S	SW	W	NW	Calme.
Janvier	757,4	12,5	5,5	.	0,4	7	.	.	66	111,5	14	0	0	3	3	8	8	0	38	19	10	7	0
Février	756,8	13,6	6,5	.	1,0	12	.	.	68	34,4	8	0	0	1	0	3	5	0	47	2	23	7	0
Mars.....	755,9	14,7	7,9	.	2,8	19	.	.	71	43,7	11	0	0	1	3	3	9	8	22	8	33	7	0
Avril.....	756,6	14,9	8,1	.	2,4	20	.	.	72	114,4	15	0	0	3	6	6	19	2	26	8	12	11	0
Mai.....	758,4	18,0	10,8	.	5,8	12	.	.	66	14,0	7	0	0	2	7	3	15	0	31	8	26	3	0
Juin.....	758,8	22,8	15,1	.	10,4	2	.	.	77	0,0	0	0	0	1	12	3	22	1	21	4	20	7	0
Juillet.....	758,1	25,4	17,7	.	13,6	22	.	.	67	0,0	4	0	0	2	9	0	20	3	18	3	37	3	0
Août.....	758,2	25,1	17,1	.	13,6	13	.	.	68	0,5	2	0	0	0	0	3	36	1	20	7	17	9	0
Septembre..	758,5	23,9	15,8	.	11,4	14	.	.	66	2,4	4	0	0	3	9	3	28	4	19	3	13	11	0
Octobre....	756,4	19,8	12,6	.	9,2	25,26	.	.	74	32,3	11	0	0	3	10	1	7	6	26	8	24	11	0
Novembre..	760,1	15,9	8,6	.	5,2	30	.	.	78	18,7	12	0	0	3	4	3	5	19	25	14	18	2	0
Décembre..	758,2	12,3	5,8	.	2,8	1	.	.	78	78,0	11	0	0	0	0	0	11	9	24	26	17	6	0
Année.....	757,78	18,24	10,96	.	0,4	7 janv.	.	.	70,9	449,9	99	0	0	22	63	36	185	53	317	110	250	84	0

TENIET-EL-HAAD.

Longitude 0°19′ W. — Latitude 35°53′. — Altitude 1139^{m},4.

Année 1892.	Pression barométrique moyenne.	Température. Moy.	Moyennes des min.	Moyennes des max.	Minim. absolu.	Dates.	Maxim. absolu.	Dates.	Humidité relative.	Pluie. Hauteur en millim.	Nombre de jours.	Nombre de jours. de neige.	de gelée.	d'orage.	Nombre de fois que le vent a été. N	NE	E	SE	S	SW	W	NW	Calme.
Janvier	665,6	5,0	1,6	10,0	- 2,0	7	19,0	12	74	67,8	13	5	12	0	25	0	1	4	8	27	2	23	3
Février	665,6	6,6	2,7	11,5	- 3,0	11	16,0	19	81	43,8	9	2	7	0	43	0	0	8	12	3	9	12	0
Mars.....	665,1	9,4	4,0	16,1	- 1,0	30	23,0	27	70	43,8	8	1	2	2	25	5	0	0	26	11	19	7	0
Avril	665,4	9,2	4,5	14,7	1,0	Souvent	21,0	26	81	95,7	15	0	0	0	30	3	0	1	15	10	22	9	0
Mai.....	668,5	14,9	7,9	21,9	2,0	8	31,0	26	56	28,7	10	0	0	3	15	1	4	0	20	0	3	50	0
Juin.....	670,0	22,4	15,5	29,8	10,0	19	33,0	Souvent	37	14,6	1	0	0	1	41	3	6	6	15	8	6	5	0
Juillet.....	670,4	25,0	16,2	32,7	11,0	13,14	36,0	Souvent	30	5,5	3	0	0	2	36	7	0	4	22	2	1	21	0
Août.....	670,2	24,1	16,0	32,4	12,0	25	37,0	30,31	27	2,0	4	0	0	3	42	7	5	2	25	0	4	8	0
Septembre..	670,8	21,7	15,0	29,7	12,0	8	34,0	2	42	12,5	4	0	0	2	23	7	0	18	26	0	9	7	0
Octobre ...	667,5	13,8	8,9	20,2	5,0	24	26,0	1,2	77	51,0	10	0	0	1	31	6	3	13	19	6	6	9	0
Novembre..	669,3	8,6	4,5	13,9	1,0	29	17,0	4,5,13	80	32,9	7	0	0	0	29	5	0	17	7	10	12	10	0
Décembre..	666,5	6,0	2,4	10,5	- 1,0	23	16,0	9	86	98,2	14	5	6	0	21	0	6	20	5	2	21	18	0
Année.....	667,91	13,89	8,10	20,28	- 3,0	11 févr.	37,0	30,31 août	61,8	496,5	98	13	27	14	361	44	25	93	200	79	114	179	3

TIARET.

Longitude 0°58′ W. — Latitude 35°24′. — Altitude 1086m.

Année 1892.	Pression barométrique moyenne.	Température. Moy.	Moyennes des min.	Moyennes des max.	Minim. absolu.	Dates.	Maxim. absolu.	Dates.	Humidité relative.	Pluie. Hauteur en millim.	Nombre de jours.	Nombre de jours de neige.	de gelée.	d'orage.	Nombre de fois que le vent a été N	NE	E	SE	S	SW	W	NW	Calme.
Janvier	661,2	5,8	2,5	9,0	- 2,0	16,17,19	19,0	12	70	218,5	14	4	4	0	36	0	0	7	0	13	7	30	0
Février	661,7	7,4	3,6	11,2	- 2,2	11	17,2	25	65	110,0	14	2	3	0	49	2	1	0	0	6	8	21	0
Mars.....	661,7	9,9	6,0	14,3	0,0	30	22,2	6	60	57,0	14	0	1	0	27	1	6	20	0	6	3	30	0
Avril	661,5	9,5	5,4	14,2	3,8	2	17,0	26	62	172,5	17	0	0	0	46	0	2	9	0	1	2	30	0
Mai.....	663,9	15,3	10,2	19,9	4,8	6	27,8	26	50	94,0	13	0	0	0	48	6	6	0	3	8	3	19	0
Juin.....	665,4	23,7	18,5	28,3	12,0	15	35,0	11	37	9,5	2	0	0	0	57	5	10	5	0	1	0	12	0
Juillet.....	665,1	26,1	20,4	31,4	15,2	22	35,0	30	33	15,5	5	0	0	3	53	0	0	8	0	13	3	16	0
Août	664,7	25,4	20,3	29,9	13,4	25	34,0	1,31	35	0,0	7	0	0	5	50	6	9	0	0	10	2	16	0
Septembre..	664,7	22,8	18,1	27,6	11,4	6	32,4	2	38	4,5	3	0	0	3	35	8	3	6	6	16	0	16	0
Octobre....	662,0	13,7	10,0	18,6	7,0	25,27	22,6	3	67	128,0	14	0	0	1	18	0	0	0	0	34	3	38	0
Novembre..	664,5	9,5	6,4	12,6	5,2	4	17,0	5	83	71,0	9	0	0	0	11	6	9	6	7	7	5	39	0
Décembre..	662,6	6,2	3,5	8,9	0,2	Souvent	.	.	82	110,5	18	0	0	0	6	2	4	13	2	12	5	49	0
Année	663,25	14,61	10,41	18,83	- 2,2	11 févr.	35,0	11 juin 30 juill.	56,8	991,0	130	6	8	12	436	36	50	74	18	127	41	316	0

TIZI-OUZOU.

Longitude 1°43′ E. — Latitude 36°22′. — Altitude 234m.

Année 1892.	Pression barométrique moyenne.	Température. Moy.	Moyennes des Min.	Moyennes des Max.	Minim. absolu.	Dates.	Maxim. absolu.	Dates.	Humidité relative.	Pluie. Hauteur en millim.	Nombre de jours.	Nombre de jours de neige.	de gelée.	d'orage.	Nombre de fois que le vent a été N	NE	E	SE	S	SW	W	NW	Calme.
Janvier	739,7	9,8	5,5	15,1	1,0	7	25,0	12	84	130,0	15	0	0	0	25	5	11	4	4	5	6	33	0
Février.....	739,5	11,0	6,5	17,1	2,0	14	24,0	21	84	60,2	13	0	0	2	17	9	10	5	6	1	13	26	0
Mars.....	738,8	13,0	8,2	19,5	4,0	16	27,0	25	78	50,5	12	0	0	0	13	7	8	3	11	4	12	35	0
Avril	739,5	13,6	9,4	19,6	3,0	21	26,0	16	81	120,0	20	0	0	1	23	6	2	3	1	6	22	27	0
Mai.....	741,7	18,1	12,2	26,4	8,0	1,3,8	40,0	27	69	35,5	10	0	0	0	22	10	13	4	5	6	6	27	0
Juin.....	742,2	23,5	16,8	33,8	14,0	2,10	40,0	12	62	1,3	4	0	0	1	24	7	11	5	8	4	6	25	0
Juillet.....	741,7	26,5	19,9	37,2	15,0	22	45,0	30,31	60	4,5	5	0	0	0	26	6	5	5	5	6	6	34	0
Août.....	741,6	26,0	18,8	35,5	15,0	15	44,0	1	62	14,0	3	0	0	2	25	11	4	6	2	5	13	27	0
Septembre..	742,4	24,0	16,4	33,5	12,0	7	41,0	3	57	7,2	4	0	0	1	24	11	6	9	4	4	9	23	0
Octobre....	739,7	18,8	13,9	25,7	10,0	12	35,0	29	66	65,6	12	0	0	1	25	16	2	12	4	5	6	23	0
Novembre..	743,6	13,7	9,8	20,0	6,0	19,23	26,0	5	76	66,0	9	0	0	1	14	99	9	10	2	4	16	16	0
Décembre..	741,1	10,1	7,3	14,0	3,0	16	18,0	3	85	256,8	19	0	0	1	13	9	9	5	5	7	20	25	0
Année	740,96	17,34	12,06	24,78	1,0	7 janv.	45,0	30,31 juill.	72,0	811,6	126	0	0	10	251	116	90	71	57	57	135	321	0

TUNIS.

Longitude 7°51′ E. — Latitude 36°47′. — Altitude 40m.

Année 1892.	Pression barométrique moyenne.	Température. Moy.	Moyennes des min.	Moyennes des max.	Minim. absolu.	Dates.	Maxim. absolu.	Dates.	Humidité relative.	Pluie. Hauteur en millim.	Nombre de jours	Nombre de jours de neige.	de gelée.	d'orage.	Nombre de fois que le vent a été N	NE	E	SE	S	SW	W	NW	Calme.
Janvier	756,4	10,9	.	17,0	.	.	29,0	13	67	42,3	13	0	.	0	11	5	12	8	11	7	16	22	0
Février	.	.	.	.	.	.	.	.	.	.	.	.	.	.	.	.	.	.	.	.	.	.	.
Mars.....	756,4	13,1	.	19,3	.	.	25,0	24	74	49,7	11	0	0	0	18	10	7	22	8	5	5	18	0
Avril	756,2	14,5	.	19,9	.	.	26,0	16	82	119,8	14	0	0	1	20	1	11	10	7	2	17	22	0
Mai.....	.	17,8	.	24,0	.	.	32,0	25,26	80	31,0	5	0	0	0	28	2	0	11	16	1	8	27	0
Juin.....	759,5	23,0	.	31,1	.	.	38,0	23	.	0,0	0	0	0	0	32	7	5	16	17	3	1	9	0
Juillet.....	758,6	26,9	.	32,7	.	.	.	.	.	.	.	.	.	.	.	.	.	.	.	.	.	.	.
Août	758,7	26,3	.	33,1	.	.	45,5	1	77	31,0	3	0	0	2	29	15	15	8	1	2	2	21	0
Septembre..	760,0	23,7	.	29,9	.	.	39,0	1,3	81	19,5	4	0	0	2	23	4	11	9	15	2	5	21	0
Octobre....	757,8	21,6	.	.	.	.	.	.	81	50,0	12	0	0	3	39	0	3	17	22	0	0	12	0
Novembre..	761,1	16,1	10,2	21,8	5,0	30	26,0	5,6	83	93,0	15	0	0	0	34	8	4	10	19	0	6	9	0
Décembre..	.	11,9	6,8	17,0	4,0	12,13,14	20,0	18	85	76,3	15	0	0	0	21	10	12	9	22	0	5	14	0
Année	758,13	18,14	.	24,26	.	.	.	.	.	.	.	.	.	.	.	.	.	.	.	.	.	.	.

REMARQUES.

Dans les Résumés mensuels (pages B.63-B.74), les moyennes de la pression barométrique et de l'humidité sont déduites des observations faites à 7^h, 13^h et 19^h; celles de la température ont été calculées par la formule $\frac{1}{4}\left(7 + 13 + 19 + \frac{19 + \text{min.}}{2}\right)$. Pour obtenir ces moyennes, les lacunes qui pouvaient exister dans les observations ont été comblées par la comparaison avec les stations voisines; quand les lacunes ont été trop nombreuses dans un même mois, les moyennes de ce mois ne sont pas données; mais on a cependant calculé les moyennes annuelles, en interpolant ce mois au moyen des stations les plus rapprochées.

La direction du vent est notée trois fois par jour; on a donné les totaux mensuels sans combler les lacunes; mais on n'a calculé les totaux annuels que pour les stations dont les observations sont complètes.

La construction des cartes de pression moyenne pour tous les mois de l'année 1892 a montré qu'il faut faire subir aux pressions réduites au niveau de la mer de quelques stations des corrections qui proviennent d'une incertitude soit sur la correction constante de l'instrument, soit sur son altitude. Ces corrections, qui n'ont pas été faites dans les nombres indiqués ci-dessus dans les Résumés, figurent dans le Tableau suivant, le signe + indiquant que la correction doit être ajoutée, et inversement.

STATIONS.	CORRECTIONS.	STATIONS.	CORRECTIONS.
	mm		mm
Aumale	— 2,7	Géryville	— 1,2
Batna	— 1,0	Sétif	— 0,7
Bou-Saada	— 3,5	Téniet-el-Haad	— 1,0
Cap Falcon	+ 0,6	Tiaret	— 9,0
Djelfa	— 7,0	Tizi-Ouzou	+ 0,4
El-Aricha	— 7,0	Tunis	+ 0,3

Indépendamment de ces corrections, qui n'ont pas été faites sur les Tableaux, nous indiquerons les suivantes :

Ain-Sefra (page B.63). — On a ajouté 1^{mm} aux pressions barométriques des dix derniers mois.

Constantine (page B.66). — On a retranché 1^{mm} aux pressions barométriques des sept derniers mois.

Méchéria (page B.69). — On a retranché 1^{mm} aux pressions barométriques des trois derniers mois.

Oran (page B.70). — La pression paraît trop forte de 1^{mm} pendant les huit premiers mois; de $1^{mm},3$ en moyenne en septembre et de 2^{mm} dans les quatre derniers mois; ces corrections ont été indiquées, mais non faites, dans les Tableaux qui donnent le détail des observations (page B.9-B.14); elles ont été faites au contraire dans le résumé (page B.70).

Orléansville (page B.70). — On a ajouté $1^{mm},3$ aux pressions barométriques des quatre premiers mois, et $1^{mm},8$ à celles de mai, juin et juillet. On a retranché 1^{mm} aux pressions des deux derniers mois.

Ténès (page B.73). — On a ajouté $0^{mm},4$ aux pressions des quatre premiers mois et 1^{mm} à celles des huit derniers.

Tunis (page B.74). — On a ajouté $1^{mm},5$ aux pressions des cinq derniers mois.

ERRATA.

1891. Tome II. Ghardaia, Page B.56 Décembre, moyenne des maxima *au lieu de* 15,35, *lire* 16,35.

Les personnes qui découvriraient d'autres erreurs dans ce Volume ou dans les Volumes précédents sont priées de vouloir bien les signaler au Bureau central météorologique.

TROISIÈME PARTIE.

OBSERVATIONS MÉTÉOROLOGIQUES

FAITES

DANS LES COLONIES FRANÇAISES ET A L'ÉTRANGER.

Janvier 1892.

MAHON (Ile Minorque).

Longitude 1°55′ E. — Latitude 39°53′ N.

Observateur : M. Mauricio HERNANDEZ, Pharmacien. Altitude du baromètre : 43m.

Dates.	Pression (700 +). 9h	15h	.	Température. 9h	15h	.	Min.	Max.	Humidité relative. 9h	15h	.	Vent. Direction et force. 9h	15h	.	Nébulosité. 9h	15h	.	Pluie.	Remarques.
1	59,3	57,6	.	13,4	16,3	.	9,0	17,8	67	43	.	NW 1	S 1	.	0	0	.	.	Rosée.
2	58,4	58,5	.	12,0	11,0	.	8,9	13,6	87	70	.	NE 1	N 5	.	9	10	.	0,5	Rosée, pluie de 10 h. 45 à 11 h.
3	62,2	60,7	.	8,0	11,4	.	7,0	11,3	77	63	.	WNW 1	NW 2	.	0	0	.	.	
4	57,2	55,4	.	13,0	13,6	.	8,0	14,6	81	82	.	SW 5	W 1	.	10	10	.	.	
5	55,4	55,4	.	7,7	6,5	.	7,2	7,9	88	85	.	N 5	N 5	.	10	10	.	11,5	Pluie le m. et de 12 h jusqu'au soir.
6	57,6	56,9	.	4,9	9,6	.	2,3	10,4	70	61	.	NW 2	WNW 2	.	0	0	.	.	Gelée bl. et nge à 5 km. de Mahon.
7	57,6	56,3	.	9,3	13,0	.	4,8	13,6	77	64	.	WSW 1	WSW 3	.	3	0	.	.	Gelée blanche.
8	55,3	52,9	.	12,0	13,7	.	9,1	14,3	74	60	.	WSW 3	WSW 3	.	0	0	.	.	
9	47,7	48,9	.	8,0	8,8	.	5,4	9,2	92	61	.	WNW 5	W 6	.	10	0	.	5,0	Pluie de 9 h. à 15 h.
10	51,9	51,0	.	7,5	9,8	.	5,0	11,6	68	61	.	WNW 2	W 4	.	0	0	.	.	
11	53,6	53,4	.	11,5	14,4	.	7,0	15,2	84	69	.	S 1	S 2	.	5	0	.	.	de 16 h. à 18 h.
12	47,8	46,5	.	11,5	16,4	.	9,5	17,3	98	78	.	S 0	SW 3	.	9	0	.	10,6	Rosée le matin, pl. de 11 h. à 14 h. et
13	42,6	41,4	.	11,3	12,2	.	11,1	12,8	95	91	.	NW 2	SW 3	.	10	10	.	33,1	Pluie le matin, de 11 h. 30 à 12 h. et
14	42,3	43,1	.	8,2	10,8	.	8,0	11,6	94	76	.	NW 0	W 3	.	10	10	.	.	de 17 h. 30 à 24 h
15	48,9	49,0	.	7,0	10,0	.	5,2	10,9	91	69	.	NE 1	NW 5	.	0	0	.	.	
16	52,1	51,9	.	10,2	13,1	.	8,3	13,3	74	70	.	SW 4	SW 5	.	0	0	.	.	
17	52,4	51,5	.	13,6	14,7	.	11,0	15,2	65	71	.	S 3	S 4	.	10	0	.	.	
18	49,4	46,7	.	13,0	13,8	.	12,1	15,2	86	87	.	S 2	E 1	.	10	10	.	.	
19	46,0	47,2	.	11,0	11,0	.	8,4	11,5	84	88	.	N 4	N 5	.	10	10	.	13,5	Pluie le matin et de 14 h. à 15 h.
20	53,3	52,9	.	9,8	14,0	.	7,2	14,4	89	77	.	W 1	S 2	.	0	0	.	.	Rosée.
21	54,7	54,9	.	10,6	14,2	.	7,8	14,7	88	85	.	S 0	SE 2	.	8	3	.	.	Rosée.
22	61,0	61,3	.	12,0	14,4	.	9,6	15,8	90	79	.	SE 1	E 2	.	0	0	.	.	
23	63,2	61,1	.	12,6	13,0	.	11,1	13,5	83	84	.	E 2	E 3	.	0	0	.	.	
24	59,8	58,3	.	12,7	12,8	.	11,3	13,6	86	84	.	NE 3	NE 5	.	0	10	.	.	
25	55,7	55,9	.	11,6	12,2	.	10,7	13,2	94	88	.	NE 5	E 3	.	10	10	.	18,2	Pluie de 15 h. à 20 h. et de 21 h à 24 h.
26	58,3	57,3	.	9,8	10,3	.	9,3	11,0	74	60	.	N 8	N 6	.	10	0	.	.	
27	60,9	60,4	.	8,7	10,4	.	8,1	10,4	70	63	.	N 6	N 4	.	5	0	.	.	
28	60,5	59,4	.	9,8	10,4	.	6,7	12,1	84	72	.	WNW 4	NW 9	.	9	0	.	.	
29	62,1	62,0	.	10,0	12,2	.	8,3	12,2	69	69	.	N 8	N 4	.	0	0	.	.	
30	65,2	66,3	.	12,0	16,5	.	9,4	17,0	87	83	.	NW 1	SW 1	.	0	0	.	.	
31	64,7	62,5	.	12,4	17,0	.	10,3	18,3	82	73	.	NW 3	N 2	.	0	0	.	.	Rosée.
Moy.	55,39	54,73	.	10,49	12,50	.	8,29	13,34	82,2	73,1	.	2,7	3,4	.	4,8	3,0	.	92,4	

Février 1892.

MAHON (Ile Minorque).

Longitude 1°55′ E. — Latitude 39°53′ N.

Observateur : M. Mauricio HERNANDEZ, Pharmacien. Altitude du baromètre : 43m.

Dates.	Pression (700 —). 9h	15h	.	Température. 9h	15h	.	Min.	Max.	Humidité relative. 9h	15h	.	Vent. Direction et force. 9h	15h	.	Nébulosité. 9h	15h	.	Pluie.	Remarques.
1	61,1	58,5	.	12,8	14,1	.	8,9	15,8	91	90	.	SW 2	SW 3	.	0	0	.	.	Rosée.
2	52,2	49,3	.	12,2	9,9	.	11,1	13,6	90	91	.	W 2	NW 2	.	9	10	.	8,5	Rosée et pluie de 15 h. 30 à 22 h. 30.
3	46,6	46,5	.	10,6	11,8	.	5,6	12,5	80	100	.	W 5	W 3	.	10	10	.	.	
4	54,5	55,4	.	10,2	10,8	.	8,9	12,7	64	67	.	N 3	N 2	.	10	10	.	.	
5	58,5	57,6	.	11,8	14,6	.	8,3	14,8	82	68	.	WNW 2	W 3	.	5	0	.	.	Rosée.
6	60,6	60,4	.	11,4	16,4	.	8,9	16,8	87	64	.	NW 2	NW 1	.	0	0	.	.	Rosée.
7	61,1	60,6	.	11,6	16,2	.	9,4	18,0	91	64	.	NW 1	NW 3	.	0	0	.	.	Rosée.
8	60,6	58,3	.	12,6	15,0	.	9,4	15,4	82	71	.	NW 2	NW 1	.	0	0	.	.	Rosée.
9	53,1	53,1	.	11,1	11,1	.	10,0	11,8	65	65	.	N 3	NW 1	.	10	10	.	.	
10	56,5	56,4	.	9,6	8,6	.	7,9	10,2	68	72	.	N 6	NE 4	.	10	10	.	.	
11	59,6	59,6	.	9,5	8,6	.	3,5	9,8	57	63	.	NE 3	N 1	.	5	10	.	2,7	Pluie le matin.
12	61,1	60,9	.	10,0	10,8	.	8,6	11,2	90	80	.	N 7	N 4	.	5	3	.	.	Rosée
13	59,4	57,3	.	11,0	13,8	.	6,7	14,4	79	67	.	W 4	W 4	.	0	0	.	.	
14	58,7	58,4	.	9,0	8,8	.	8,2	9,6	62	56	.	N 6	N 3	.	0	0	.	.	
15	56,3	53,3	.	10,8	12,0	.	7,4	13,2	67	69	.	SW 2	SW 1	.	5	5	.	.	
16	48,4	47,8	.	10,9	14,8	.	7,2	16,0	91	70	.	SW 2	W 3	.	3	0	.	.	
17	46,7	46,4	.	11,6	15,0	.	9,4	15,1	77	63	.	SW 3	W 3	.	10	0	.	.	
18	49,5	47,1	.	8,8	11,0	.	5,7	13,5	71	58	.	NW 0	S 3	.	10	10	.	.	
19	43,6	43,1	.	14,2	16,6	.	10,6	17,0	87	71	.	SW 2	S 4	.	9	0	.	.	
20	51,0	52,0	.	13,6	15,4	.	10,0	16,7	68	64	.	W 2	S 3	.	0	0	.	.	
21	50,6	50,4	.	13,2	14,8	.	10,0	14,8	87	85	.	SE 3	S 3	.	10	10	.	1,6	Pluie de 11 h. à 12 h.
22	52,0	52,2	.	13,7	16,8	.	10,6	17,9	74	67	.	W 1	SE 2	.	0	0	.	.	Rosée.
23	52,4	52,0	.	13,5	13,8	.	9,1	15,8	92	95	.	SE 2	SE 3	.	3	10	.	1,0	Pluie de 13 h. à 14 h.
24	57,2	55,3	.	13,2	14,8	.	8,5	16,8	97	76	.	S 2	S 2	.	0	0	.	.	Rosée.
25	53,6	53,7	.	12,7	13,6	.	10,4	15,6	96	86	.	SE 2	NW 3	.	10	5	.	12,8	Pluie de 3 h. à 9 h
26	59,5	58,5	.	11,5	12,3	.	8,0	12,6	79	77	.	NE 3	E 2	.	0	0	.	.	
27	54,3	52,0	.	12,8	15,2	.	9,8	15,3	93	94	.	SE 2	S 4	.	10	8	.	2,3	Pluie de 13 h. 30 à 15 h. 15.
28	52,0	54,9	.	13,0	16,0	.	10,8	16,2	93	73	.	SW 2	SW 2	.	5	0	.	.	Rosée.
29	54,5	53,7	.	13,6	14,4	.	9,5	15,4	86	86	.	SW 4	SW 2	.	0	5	.	.	Rosée
Moy.	54,66	53,96	.	11,74	13,32	.	8,68	14,43	80,9	74,2	.	2,8	2,6	.	4,8	4,0	.	28,9	

Mars 1892.

MAHON (Ile Minorque).

Longitude 1°55′ E. — Latitude 39°53′ N.

Observateur : M. Mauricio HERNANDEZ, Pharmacien. — Altitude du baromètre : 43m.

Dates.	Pression (700 +). 9h	15h	.	Température. 9h	15h	.	Min.	Max.	Humidité relative. 9h	15h	.	Vent. Direction et force. 9h	15h	.	Nébulosité. 9h	15h	.	Pluie.	Remarques.
1	52,1	51,5	.	13,0	13,5	.	8,3	14,6	84	72	.	W 2	N 2	.	0	0	.	.	Rosée.
2	52,0	51,4	.	13,8	12,0	.	8,3	14,4	80	82	.	W 1	E 3	.	0	5	.	.	Rosée.
3	50,0	48,9	.	8,8	6,8	.	8,3	8,8	82	94	.	E 2	NE 3	.	10	10	.	7,9	Pluie presque continuelle.
4	52,5	54,0	.	9,0	7,2	.	5,0	11,9	87	83	.	SW 2	N 3	.	10	10	.	.	
5	58,4	57,5	.	7,8	10,0	.	5,0	11,9	83	86	.	N 2	NE 2	.	5	10	.	.	
6	55,6	51,4	.	8,5	8,8	.	5,5	10,9	91	87	.	NE 2	NE 4	.	10	8	.	18,0	Pluie presque continuelle.
7	45,9	47,2	.	10,0	12,0	.	6,3	12,6	94	87	.	N 2	N 2	.	10	10	.	1,3	Pluie de 11 h. à 12 h.
8	47,4	46,4	.	12,2	13,0	.	9,3	13,1	90	93	.	SW 1	SW 3	.	8	10	.	1,5	Pluie de 15 h. à 16 h.
9	49,4	49,9	.	11,4	11,6	.	10,0	12,7	96	84	.	NW 1	NE 3	.	10	10	.	3,3	Pluie de 13 h. à 14 h.
10	52,0	51,8	.	9,6	10,3	.	8,3	12,3	80	73	.	W 2	NW 4	.	10	0	.	.	
11	52,3	51,8	.	12,0	13,3	.	8,3	13,8	73	67	.	N 2	NW 3	.	0	3	.	.	
12	49,4	48,2	.	9,4	13,0	.	8,1	13,0	86	82	.	N 2	SE 4	.	5	0	.	5,1	Pluie de 3 h. à 4 h. et de 23 h. à 23 h. 30.
13	46,7	45,5	.	14,8	14,0	.	12,2	17,4	82	93	.	SW 4	SW 5	.	5	10	.	13,7	Pluie de 15 h. à 18 h. 30.
14	47,5	47,0	.	15,0	15,5	.	10,5	16,6	72	60	.	W 2	W 3	.	0	0	.	.	
15	58,1	59,7	.	11,6	12,6	.	9,4	13,1	76	72	.	NW 2	NNW 2	.	10	3	.	.	
16	61,3	60,6	.	13,8	14,6	.	7,8	14,6	82	76	.	SW 3	NW 2	.	0	0	.	.	Rosée.
17	63,2	62,8	.	15,0	17,6	.	8,9	17,6	75	59	.	W 2	SSW 2	.	0	0	.	.	Rosée.
18	62,2	60,8	.	13,6	13,6	.	8,3	14,8	79	79	.	E 2	E 1	.	0	0	.	.	Rosée.
19	59,6	59,0	.	13,8	15,0	.	7,1	16,4	69	57	.	E 0	SE 1	.	0	0	.	.	Rosée.
20	60,1	59,7	.	13,2	14,3	.	10,4	15,3	83	80	.	E 2	S 2	.	5	5	.	.	
21	64,9	64,8	.	13,6	13,6	.	9,0	14,1	76	74	.	NE 1	NE 3	.	0	0	.	.	
22	65,5	63,8	.	14,0	15,0	.	7,8	15,4	70	70	.	E 1	SE 0	.	0	0	.	.	
23	61,5	60,0	.	12,0	14,0	.	7,8	15,2	78	76	.	E 2	SE 2	.	10	0	.	.	
24	58,2	54,9	.	13,0	14,0	.	11,3	15,2	86	89	.	E 4	SE 2	.	10	10	.	.	
25	57,2	55,1	.	14,4	14,8	.	12,2	15,5	91	93	.	SE 3	SE 1	.	10	8	.	.	
26	54,4	53,8	.	13,8	15,4	.	12,1	15,6	95	86	.	N 1	N 3	.	10	0	.	.	
27	53,0	51,1	.	16,0	18,0	.	12,1	19,0	88	74	.	SE 4	S 1	.	8	0	.	.	
28	50,3	49,6	.	14,0	14,0	.	12,0	15,2	83	89	.	N 0	N 3	.	10	10	.	.	[vent. 15 mètres par seconde.
29	50,3	50,7	.	9,8	9,3	.	9,6	9,9	63	50	.	N 8	N 6	.	9	10	.	.	De 9 h. à 15 h. vitesse moyenne du
30	52,6	54,2	.	7,0	9,0	.	4,6	10,3	47	55	.	N 2	SE 3	.	0	0	.	2,3	Pluie de 3 h. à 4 h., pl. et grêle à 18 h.
31	58,7	58,4	.	11,0	13,8		4,0	13,8	76	78	.	E 2	E 5	.	10	0	.	.	Gelée blanche.
Moy.	54,91	54,24	.	12,09	12,89	.	8,64	14,03	80,5	77,4	.	2,1	2,7	.	5,6	4,3	.	53,1	

Avril 1892.

MAHON (Ile Minorque).

Longitude 1°55′ E. — Latitude 39°53′ N.

Observateur : M. Mauricio HERNANDEZ, Pharmacien. — Altitude du baromètre : 43m.

Dates.	Pression (700 +). 9h	15h	.	Température. 9h	15h	.	Min.	Max.	Humidité relative. 9h	15h	.	Vent. Direction et force. 9h	15h	.	Nébulosité. 9h	15h	.	Pluie.	Remarques
1	59,3	57,3	.	11,2	12,0	.	10,6	12,0	95	80	.	NW 1	NE 3	.	10	10	.	0,8	Pluie de 13 h. à 14 h.
2	57,7	53,6	.	12,4	12,3	.	11,0	12,4	97	97	.	N 2	NE 3	.	10	10	.	16,5	Pluie le m. jusq. 9 h. et 10 h. a 11 h.
3	56,1	56,7	.	13,4	13,8	.	11,8	13,9	94	93	.	E 2	E 3	.	10	10	.	7,0	Pluie pendant la matinée.
4	58,9	57,9	.	15,0	15,2	.	11,7	17,9	82	80	.	NE 1	N 2	.	5	0	.	.	
5	56,5	54,4	.	14,5	16,5	.	10,0	16,6	78	65	.	N 2	N 2	.	5	3	.	.	
6	52,9	51,9	.	14,6	16,5	.	10,2	16,6	84	78	.	N 3	SW 0	.	10	10	.	.	
7	51,5	51,4	.	15,8	17,7	.	12,2	19,5	86	71	.	SW 2	SSW 2	.	8	5	.	1,9	Pluie à 15 h.
8	52,0	51,4	.	17,8	19,4	.	10,4	19,6	74	64	.	SW 1	SSW 2	.	0	0	.	.	Rosée.
9	51,9	51,7	.	15,1	15,8	.	11,7	16,9	89	84	.	ENE 2	NE 2	.	0	0	.	.	Brouillard.
10	52,9	54,1	.	15,5	15,8	.	12,4	17,0	87	86	.	NNE 2	E 3	.	5	0	.	.	
11	55,1	54,2	.	15,0	15,6	.	12,6	17,2	90	90	.	E 2	SE 4	.	10	10	.	5,5	Pluie à 16 h.
12	51,4	49,8	.	15,4	17,4	.	13,0	18,3	92	85	.	SW 4	S 4	.	10	0	.	.	
13	47,6	47,2	.	17,0	18,0	.	13,0	19,2	82	85	.	SW 3	SW 2	.	5	3	.	.	
14	49,8	49,3	.	16,9	16,8	.	10,6	19,0	83	90	.	SSW 2	S 3	.	0	5	.	0,5	Pluie de 15 h. à 16 h. 30.
15	52,7	51,1	.	18,6	14,0	.	12,6	19,4	78	89	.	SW 2	E 4	.	0	5	.	1,0	Rosée, pluie de 21 h. à 21 h. 30.
16	48,0	48,3	.	14,2	12,4	.	12,3	14,5	92	93	.	N 2	N 2	.	7	10	.	.	
17	54,8	54,8	.	12,6	12,7	.	9,5	12,8	83	88	.	NE 2	E 2	.	8	7	.	3,7	Pluie de 10 h. à 12 h.
18	58,1	60,2	.	13,0	11,1	.	10,3	13,4	86	65	.	NNW 3	N 3	.	0	0	.	.	
19	62,6	62,3	.	8,7	10,1	.	6,0	10,6	89	79	.	W 2	N 5	.	10	0	.	8,4	Gel. bl., pl. 8 h. à 11 h. et gr. 21 h. à 24 h.
20	63,2	63,4	.	10,4	12,5	.	5,1	12,6	46	51	.	N 8	N 4	.	0	0	.	.	a 9 h. vit. du vent 17m par sec.
21	63,9	61,9	.	13,6	15,4	.	7,1	15,6	59	60	.	NW 3	NW 3	.	0	0	.	.	
22	62,1	61,4	.	15,1	15,1	.	11,1	15,5	73	79	.	N 4	N 5	.	0	0	.	.	
23	64,2	64,3	.	16,0	15,5	.	12,2	17,2	82	79	.	ENE 2	N 2	.	0	0	.	.	
24	63,4	61,8	.	17,8	20,0	.	9,1	21,0	71	64	.	E 1	S 3	.	0	0	.	.	Rosée.
25	59,8	58,3	.	21,0	22,2	.	11,1	22,3	61	51	.	SW 2	SW 2	.	0	0	.	.	Rosée.
26	55,8	53,5	.	18,0	19,6	.	11,7	20,2	75	71	.	SW 3	SW 4	.	0	0	.	.	Rosée.
27	52,8	52,9	.	15,4	14,2	.	12,2	15,4	86	87	.	NE 3	NNE 2	.	9	10	.	.	
28	55,0	55,7	.	14,0	15,2	.	12,1	16,5	67	63	.	NNE 5	N 3	.	5	0	.	.	
29	58,0	57,2	.	12,6	14,0	.	10,3	14,1	66	69	.	N 5	N 1	.	0	10	.	.	
30	54,3	54,1	.	14,0	14,4	.	10,6	18,2	76	75	.	E 3	NNE 3	.	0	5	.	7,2	Pl. de 16 h. 55 à 17 h. et 18 h. 30 à 19 h.
Moy.	56,08	55,40	.	14,82	15,37	.	10,82	16,51	80,1	77,0		2,6	2,8	.	4,2	3,8	.	52,5	

Mai 1892.

MAHON (Ile Minorque).

Longitude 1°55′ E. — Latitude 39°53′ N.

Observateur : M. Mauricio HERNANDEZ, Pharmacien. Altitude du baromètre : 43m.

Dates.	Pression (700 +). 9h	15h	.	Température. 9h	15h	.	Min.	Max.	Humidité relative. 9h	15h	.	Vent. Direction et force. 9h	15h	.	Nébulosité. 9h	15h	.	Pluie.	Remarques.
1	56,1	55,1	.	8,0	11,5	.	7,8	13,9	92	73	.	N 1	N 1	.	10	8	.	4,8	Gr. à 6 h., pl. presq. cont. jusqu'à 10 h.
2	53,1	52,9	.	14,2	15,9	.	7,1	16,0	67	64	.	SE 3	S 3	.	5	3	.	.	Gelée blanche.
3	53,0	52,2	.	16,7	18,5	.	11,1	18,6	75	79	.	SW 4	SW 4	.	0	0	.	.	
4	52,9	53,4	.	17,7	20,2	.	13,9	21,0	70	56	.	SW 4	W 4	.	0	0	.	.	Rosée.
5	55,1	54,3	.	16,0	17,0	.	11,8	17,6	75	82	.	NNE 2	NE 2	.	0	3	.	.	Rosée.
6	56,3	56,1	.	16,6	17,4	.	10,6	17,4	85	97	.	N 1	E 2	.	3	3	.	0,0	Petite pluie à 23 h. 30.
7	57,1	58,0	.	12,5	12,5	.	10,0	13,2	61	55	.	N 4	N 4	.	10	10	.	.	
8	60,0	59,3	.	13,4	15,0	.	11,1	15,7	58	61	.	N 3	NE 2	.	0	0	.	.	
9	59,2	58,1	.	16 6	17,4	.	8,3	18,4	63	63	.	ENE 2	E 2	.	0	0	.	.	
10	57,1	56,6	.	18,0	17,8	.	9,6	20,1	65	68	.	W 0	N 2	.	0	0	.	.	Rosée.
11	56,4	56,0	.	17,0	18,5	.	10,3	18,6	76	75	.	N 1	NNE 2	.	8	0	.	.	
12	57,5	56,2	.	16,4	16,5	.	12,4	17,4	82	75	.	NNE 5	N 4	.	5	8	.	.	
13	56,7	56,7	.	17,4	18,0	.	14,5	18,5	76	74	.	N 4	N 4	.	0	0	.	.	
14	57,7	57,4	.	18,0	18,4	.	13,3	18,8	77	71	.	NNW 4	N 3	.	0	0	.	.	
15	58,2	57,1	.	19,4	20,4	.	10,8	20,7	67	58	.	N 4	N 4	.	0	0	.	.	
16	57,6	56,5	.	20,6	20,6	.	13,5	22,0	60	58	.	N 3	N 2	.	0	3	.	.	Rosée.
17	57,9	59,5	.	17,8	18,2	.	13,9	19,0	69	66	.	ENE 3	E 2	.	0	0	.	.	Rosée.
18	61,7	62,0	.	17,4	18,0	.	13,9	18,6	56	60	.	N 4	N 3	.	0	0	.	.	
19	63,4	63,0	.	20,8	23,8	.	13,2	23,9	61	58	.	NNW 2	SW 3	.	0	0	.	.	
20	62,1	60,7	.	23,6	22,4	.	13,9	24,8	47	57	.	N 3	E 2	.	0	0	.	.	Rosée.
21	60,0	58,8	.	18,6	19,0	.	13,5	20,4	68	63	.	NNE 2	N 3	.	0	0	.	.	Rosée.
22	57,8	57,4	.	20,0	22,2	.	13,9	23,8	70	55	.	NE 2	SSE 2	.	2	5	.	.	Rosée.
23	58,5	58,9	.	20,2	23,4	.	16,7	23,9	78	68	.	NW 2	S 2	.	8	3	.	.	
24	59,4	59,3	.	21,4	21,8	.	15,7	22,5	52	52	.	ENE 2	E 3	.	0	0	.	.	Rosée.
25	57,3	55,8	.	18,6	21,0	.	15,7	22,8	84	78	.	E 3	E 3	.	2	0	.	.	Rosée.
26	55,9	55,5	.	21,8	22,6	.	14,8	23,4	70	83	.	E 3	E 4	.	3	3	.	.	
27	55,3	55,1	.	21,8	23,2	.	17,8	23,5	78	75	.	SE 4	SE 3	.	0	0	.	.	
28	58,6	60,6	.	18,0	20,2	.	16,1	21,1	98	98	.	S 3	S 4	.	10	5	.	3,3	Pluie à 9 h.
29	61,5	62,0	.	22,4	20,4	.	15,7	22,8	71	83	.	SW 0	E 1	.	4	3	.	5,0	Pluie à 10 h. 45.
30	61,5	60,7	.	22,9	23,4	.	14,3	23,8	64	58	.	NE 2	SSE 2	.	2	0	.	.	Rosée.
31	59,4	58,9	.	22,6	23,4	.	15,1	24,9	67	62	.	SSE 2	S 3	.	0	0	.	.	Rosée.
Moy.	57,88	57,55	.	18,27	19,31	.	12,91	20,23	70,4	68,5	.	2,6	2,7	.	2,3	1,8	.	13,1	

Juin 1892.

MAHON (Ile Minorque).

Longitude 1°55′ E. — Latitude 39°53′ N.

Observateur : M. Mauricio HERNANDEZ, Pharmacien. Altitude du baromètre : 43m.

Dates.	Pression (1) (700 +). 9h	15h	21h	Température. 9h	15h	21h	Min.	Max.	Humidité relative. 9h	15h	21h	Vent. Direction et force. 9h	15h	21h	Nébulosité. 9h	15h	21h	Pluie.	Remarques.
1	62,1	61,8	62,1	21,6	24,5	19,6	16,1	25,2	71	67	88	SSW 1	SW 2	S 1	4	2	1	.	Rosée.
2	62,6	62,2	62,0	25,0	27,0	20,0	17,8	27,6	66	57	92	SSW 1	SE 2	SE 2	2	3	7	.	Rosée.
3	62,0	61,9	61,8	24,2	26,7	20,6	17,5	27,4	68	54	86	SSE 1	SE 2	SSE 1	2	3	3	.	Rosée.
4	62,2	62,4	62,4	22,0	22,0	18,8	18,0	24,2	79	79	92	NE 3	N 2	N 2	6	3	0	.	
5	64,1	63,4	63,4	20,9	22,7	20,0	16,0	24,0	69	68	84	N 2	E 2	SE 0	2	0	0	.	
6	63,2	62,4	62,3	20,0	22,0	19,6	16,8	22,2	81	76	79	NNW 3	NW 4	N 0	7	3	0	.	Rosée.
7	61,6	59,7	59,0	21,6	22,0	19,0	18,3	22,4	55	48	75	NW 4	NW 5	NW 2	0	1	0	.	
8	58,8	58,6	59,2	21,2	23,0	18,7	17,6	23,8	65	53	76	NNE 3	NW 2	WNW 1	6	2	0	.	
9	59,7	59,4	59,8	23,4	25,0	19,8	15,2	25,5	65	52	72	N 0	E 2	SSW 1	0	0	0	.	Rosée.
10	59,4	58,7	59,3	26,6	27,4	20,7	17,4	27,6	42	29	74	WNW 2	W 2	SW 0	0	0	0	.	Rosée.
11	58,8	58,2	58,8	26,2	28,4	21,5	17,4	28,5	38	33	68	E 0	SE 2	SW 1	0	0	1	.	
12	58,8	58,0	58,0	26,2	27,0	21,6	17,4	27,4	54	42	59	S 1	SE 2	NE 2	0	3	3	.	
13	56,7	55,6	55,2	24,6	24,5	22,0	19,7	25,6	62	63	84	E 2	E 3	S 4	2	0	6	.	
14	55,6	55,5	56,2	26,0	28,3	22,4	20,1	29,1	57	42	73	W 3	SE 1	S 4	3	0	5	.	
15	55,3	55,6	57,3	24,5	26,1	20,4	20,2	26,5	53	46	77	SW 3	SW 3	NW 1	1	6	4	0,3	Or. de 18 h. 30 à 19 h. 30 de NW à SE.
16	58,5	59,7	61,8	19,0	21,0	18,8	17,6	21,6	88	69	75	SE 1	ENE 2	NE 2	8	4	4	2,5	Or. de 8 h. à 9 h. de W à E.
17	62,8	61,9	61,8	21,8	23,7	20,0	17,4	24,1	66	64	81	SE 2	SE 3	S 1	6	7	2	.	
18	60,3	59,7	60,0	23,0	19,5	18,3	17,0	25,2	67	79	87	ESE 2	NE 3	NE 2	5	7	10	0,5	Pluie de 20 h. à 21 h. écl. au NE.
19	60,5	60,4	59,9	20,4	21,7	18,8	17,5	22,0	56	56	68	NE 4	NE 2	S 1	2	3	0	1,4	Pluie à 15 h.
20	60,8	60,5	61,1	23,4	25,0	20,8	16,9	25,4	59	51	77	S 2	SSW 2	S 1	2	0	0	.	
21	62,1	62,4	62,3	25,4	26,2	21,3	18,7	26,2	61	56	84	S 1	SE 1	SE 2	0	0	0	.	Rosée.
22	61,6	60,0	60,3	24,9	24,0	21,5	18,3	25,4	71	78	86	E 2	E 2	E 1	2	5	0	.	
23	58,7	58,2	59,1	25,0	29,3	23,0	19,0	30,8	71	55	90	S 1	SW 1	WNW 1	3	5	0	.	Rosée.
24	59,9	59,7	60,5	26,2	28,4	23,6	19,9	29,0	68	59	84	E 1	S 1	SE 1	3	2	4	.	Rosée.
25	62,6	63,3	63,8	24,4	23,9	21,4	20,9	25,2	71	64	76	NE 3	NE 2	N 1	2	2	0	.	
26	63,9	62,7	62,9	26,2	26,9	22,1	19,8	28,3	52	63	83	NNW 2	SW 1	SW 0	3	4	0	.	
27	62,6	62,1	62,6	24,6	24,8	21,5	20,6	25,6	55	61	87	NNW 5	N 4	N 1	2	0	0	.	
28	63,7	63,3	63,7	26,4	27,8	23,2	18,9	28,1	67	60	77	NE 2	E 1	S 1	0	0	0	.	Brouillard.
29	63,6	63,0	63,7	29,9	30,0	24,6	20,3	31,1	56	55	86	NW 0	N 1	N 1	0	0	0	.	Brouillard.
30	64,0	62,9	62,9	25,0	24,5	22,6	21,8	25,9	71	72	82	NE 2	NE 2	NW 0	2	0	0	.	
Moy.	60,88	60,44	60,77	23,99	25,11	20,87	18,34	26,03	63,3	58,4	80,2	2,0	2,1	1,3	2,5	2,2	1,7	4,7	

(1) Depuis le 1er juin, la pression paraît trop haute d'environ 2mm.

Juillet 1892.

MAHON (Ile Minorque).

Longitude 1°55′ E. — Latitude 39°53′ N.

Observateur : M. Mauricio HERNANDEZ, Pharmacien. Altitude du baromètre : 43m.

Dates.	Pression (1) (700 +). 9h	15h	21h	Température. 9h	15h	21h	Min.	Max.	Humidité relative. 9h	15h	21h	Vent. Direction et force. 9h	15h	21h	Nébulosité. 9h	15h	21h	Pluie.	Remarques.
1	63,6	62,1	61,9	24,0	25,2	22,1	20,7	25,9	63	62	77	N 5	NNE 3	WNW 1	0	0	0	.	
2	61,8	61,2	60,9	25,0	27,5	22,5	20,8	28,6	78	48	81	N 2	ENE 2	NE 1	0	0	0	.	
3	61,0	60,6	60,9	26,3	26,9	23,0	19,8	27,6	73	68	87	SE 0	SE 2	SE 3	0	0	5	.	
4	61,2	61,5	62,8	24,2	27,0	23,3	22,3	27,6	76	71	89	E 2	SE 2	SE 0	6	3	6	.	
5	64,1	63,7	63,2	24,5	25,0	22,8	22,0	27,6	84	80	83	ENE 2	E 1	SE 1	3	0	0	.	
6	63,5	62,0	62,8	28,7	27,6	23,2	20,2	30,6	54	66	79	SE 1	NE 1	NNE 1	4	3	0	.	Rosée.
7	62,8	62,3	62,0	26,3	28,4	24,0	20,8	28,4	56	49	70	NE 2	SE 2	S 0	0	0	0	.	
8	62,5	62,1	62,3	28,2	28,8	25,0	21,8	30,3	63	59	79	ESE 1	SE 1	SW 0	0	3	0	.	
9	62,6	61,7	61,6	28,4	31,4	25,8	22,0	31,8	67	55	79	E 1	S 2	S 2	0	0	0	.	
10	60,8	59,8	58,9	28,2	31,8	25,7	22,9	32,2	65	44	81	SSW 2	SW 2	S 1	0	0	0	.	
11	56,1	53,7	52,1	30,0	32,0	26,3	23,0	32,3	47	56	85	S 2	S 1	SSW 2	3	0	0	.	Rosée.
12	52,1	53,9	55,9	26,4	26,2	23,1	23,9	29,5	76	68	85	N 4	NNE 2	N 1	5	3	0	.	Rosée.
13	56,1	55,1	56,4	27,0	29,2	24,8	21,3	30,5	68	33	57	SSW 3	WNW 2	S 2	5	0	0	.	Rosée.
14	58,9	59,0	60,3	24,0	23,9	22,0	21,5	25,7	58	67	76	ENE 2	E 3	NE 1	3	7	0	0,0	Petite pluie à 16 h.
15	61,3	60,1	59,2	23,7	25,0	23,0	19,3	26,2	68	73	81	S 2	SW 1	S 2	5	4	0	17,5	Pluie de 11 h. 30 à 11 h. 48.
16	57,8	56,5	55,6	26,0	27,0	23,2	21,0	27,2	69	64	85	S 2	S 3	S 2	2	0	0	.	
17	54,0	53,5	55,1	26,1	29,4	25,0	22,3	29,6	74	52	79	S 4	SW 4	SW 2	4	0	0	.	
18	58,8	59,6	60,6	25,0	24,2	22,0	22,1	25,4	59	68	77	NE 2	E 2	E 2	0	0	0	.	
19	60,5	59,8	60,7	25,7	24,9	21,1	19,3	26,8	73	77	88	S 2	S 1	ENE 3	6	3	0	6,2	Pl. de 10 h. 30 à 12 h. 30; tonn. au NW.
20	59,1	56,6	57,0	24,7	26,0	21,8	19,8	28,0	68	73	75	S 1	W 4	NW 1	6	4	2	0,0	Petite pluie à 23 h. 30.
21	59,5	57,6	58,9	19,5	22,2	21,0	17,4	22,5	59	44	49	NNW 7	NNW 6	NW 6	10	6	2	0,0	Petite pluie à 19 h.
22	59,4	59,5	59,2	21,7	22,3	19,7	20,0	22,4	53	54	73	N 5	N 3	NW 0	5	3	0	.	
23	61,3	61,3	62,1	23,3	24,0	20,9	17,1	24,6	51	74	74	NNE 2	NE 1	S 0	0	0	0	.	Rosée.
24	61,9	61,0	60,5	25,0	26,5	22,0	19,9	27,6	55	53	70	ENE 1	E 1	S 1	0	0	0	.	Rosée.
25	59,1	58,5	57,7	25,8	28,2	22,8	18,3	28,6	62	42	75	E 2	SE 3	SSE 1	0	0	0	.	Rosée.
26	57,3	56,9	57,6	26,3	28,0	23,8	20,0	28,4	65	51	79	SE 2	SSE 2	E 1	0	2	0	.	Rosée.
27	58,2	57,4	59,0	24,0	25,5	24,1	22,3	27,8	88	78	93	E 2	E 2	SE 2	10	8	6	0,0	Petite pluie à 22 h. 30.
28	60,8	60,7	61,2	27,2	26,7	24,7	23,0	27,6	77	81	87	SW 1	N 1	SSW 2	10	10	6	.	
29	60,6	60,2	60,4	27,8	33,8	28,5	23,3	35,6	79	45	57	SE 1	ESE 2	S 2	5	5	3	.	Température à 18 h. 30°.
30	60,3	60,0	59,6	30,3	34,0	28,7	24,9	34,3	63	46	58	ESE 2	S 2	SW 1	5	2	0	..	Température à 18 h. 32°.
31	57,9	56,7	57,4	32,3	33,3	27,4	23,9	33,7	42	50	69	S 1	S 3	N 2	0	0	0	.	Température à 18 h. 31°.
Moy.	59,84	59,18	59,48	25,99	27,48	23,65	21,19	28,54	65,6	59,7	76,7	2,2	2,2	1,5	3,1	2,1	1,0	23,7	

Août 1892.

MAHON (Ile Minorque).

Longitude 1°55′ E. — Latitude 39°53′ N.

Observateur : M. Mauricio HERNANDEZ, Pharmacien. Altitude du baromètre : 43m.

Dates.	Pression (1) (700 +). 9h	15h	21h	Température. 9h	15h	21h	Min.	Max.	Humidité relative. 9h	15h	21h	Vent. Direction et force. 9h	15h	21h	Nébulosité. 9h	15h	21h	Pluie.	Remarques.
1	56,5	56,4	57,1	26,3	27,3	23,8	23,5	27,6	80	70	74	NE 2	NE 2	N 4	3	3	0	.	
2	58,4	58,0	58,4	25,8	23,8	22,6	22,0	26,6	62	71	77	NW 3	NNE 2	E 0	5	3	0	7,0	Pluie de 10 h. à 12 h.
3	58,9	58,8	59,5	23,0	23,9	22,4	21,8	25,0	71	69	75	N 3	ENE 2	NE 1	8	7	5	.	
4	59,7	59,0	59,2	25,0	25,2	22,6	21,9	26,2	54	55	70	NE 1	E 2	SE 1	0	0	0	.	
5	60,6	60,3	60,6	25,7	26,3	22,7	19,7	26,9	67	55	77	E 1	NE 2	E 1	0	0	0	.	
6	61,6	61,8	62,3	24,8	26,3	23,0	20,3	27,4	61	51	75	NE 2	E 2	N 1	0	0	0	.	
7	62,8	62,2	61,8	26,7	30,3	24,0	20,4	30,3	61	47	75	NW 1	SW 1	S 1	0	0	0	.	Rosée.
8	60,7	59,8	58,4	27,3	28,3	24,0	21,3	28,9	53	66	72	SE 2	SE 2	SE 2	0	0	0	.	Rosée.
9	57,6	56,7	56,9	25,3	26,0	24,0	22,3	27,7	89	76	90	SE 2	SE 2	E 1	6	4	3	.	Rosée.
10	58,5	58,8	60,0	23,7	24,7	22,8	22,6	24,8	76	70	75	N 4	N 4	N 4	9	3	0		
11	61,3	61,2	62,3	26,1	22,8	21,5	22,3	27,2	61	83	85	NE 1	E 1	W 0	4	7	0	17,0	Pluie jusqu'à 14 h. 30.
12	62,6	62,0	61,9	26,2	25,7	22,0	18,9	27,0	61	68	86	NW 1	SE 1	S 1	3	3	0	0,5	Pluie à 10 h.
13	62,4	61,7	61,9	26,7	28,5	23,2	19,9	28,6	58	57	80	SE 1	SSW 2	S 1	3	0	0	.	Rosée.
14	62,3	61,7	62,0	28,0	28,2	24,0	20,8	29,0	56	56	79	S 0	SW 2	SW 1	0	0	0	.	
15	62,7	62,3	63,4	29,5	30,9	24,3	21,6	31,3	59	47	75	WSW 1	S 2	SW 1	0	0	0	.	
16	64,6	64,3	64,8	28,9	29,4	24,4	21,3	30,4	59	55	79	SSE 1	SE 2	E 1	0	0	0	.	
17	64,5	63,3	62,1	26,8	26,9	24,0	22,0	28,0	72	69	93	E 2	E 3	E 2	0	0	3	.	Rosée.
18	59,0	57,1	56,0	27,5	28,0	24,8	22,3	28,7	66	70	87	E 3	SE 3	SE 2	0	0	0	.	Rosée.
19	54,8	54,7	56,9	26,3	28,7	24,8	22,6	29,5	76	71	84	SW 3	SW 3	NW 1	9	4	0	.	
20	60,6	61,2	62,4	24,0	24,6	22,5	21,3	25,1	67	71	77	NNE 4	NNE 3	NE 2	1	1	1	.	
21	62,4	61,7	61,6	24,8	24,8	22,0	21,4	25,7	75	71	77	NE 2	NE 2	S 0	0	2	0	.	
22	60,2	59,3	59,2	26,8	26,4	22,8	20,0	28,4	55	64	75	N 0	NE 1	S 2	2	2	0	1,9	Pluie de 11 h. 20 à 11 h. 30.
23	58,2	57,7	56,7	25,6	27,0	23,0	20,3	27,6	67	65	76	SE 3	SSE 4	S 2	0	0	2	.	
24	57,8	56,7	57,3	24,4	23,0	23,3	23,0	26,8	90	86	80	W 3	SW 1	S 3	10	10	8	2,8	Pl. de 7 h. à 10 h., écl. à l'hor. à 21 h.
25	60,1	61,5	63,0	23,4	23,9	21,4	20,5	25,3	64	69	70	W 2	NW 2	NE 2	4	2	0	.	
26	63,0	62,2	62,5	24,3	23,4	21,7	17,7	25,6	62	67	74	E 1	E 2	E 2	3	5	3	.	Rosée.
27	62,6	62,0	62,1	23,3	25,1	21,9	18,3	25,7	65	53	73	N 3	N 2	S 1	3	2	0	.	
28	60,9	62,2	60,9	25,6	26,0	21,9	18,3	26,5	61	58	74	SE 1	SE 1	S 1	3	2	0	.	Rosée.
29	61,6	60,7	60,6	25,2	26,7	22,4	18,9	27,2	65	54	82	E 1	SE 2	SE 2	0	0	0	.	Rosée.
30	60,3	59,3	58,7	25,3	26,7	24,0	20,5	28,0	70	65	79	SE 2	S 2	S 2	0	3	5	.	Rosée.
31	58,6	58,0	59,9	26,3	27,0	24,2	22,3	29,8	71	73	90	S 1	NE 1	S 1	3	5	7	.	
Moy.	60,51	60,08	60,34	25,76	26,32	23,10	20,97	27,51	66,1	64,4	78,5	1,8	2,0	1,5	2,5	2,2	1,2	29,2	

(1) Depuis le 1er juin, la pression paraît trop haute d'environ 2mm.

Septembre 1892.

MAHON (Ile Minorque).

Longitude 1°55′ E. — Latitude 39°53′ N.

Observateur : M. Mauricio HERNANDEZ, Pharmacien. Altitude du baromètre : 43m.

Dates.	Pression (1) (700 +). 9h	15h	21h	Température. 9h	15h	21h	Min.	Max.	Humidité relative. 9h	15h	21h	Vent. Direction et force. 9h	15h	21h	Nébulosité. 9h	15h	21h	Pluie.	Remarques.
1	61,2	62,3	63,7	25,0	24,4	23,2	23,2	26,8	84	82	73	NE 2	N 4	NE 3	8	8	3	.	
2	62,5	60,6	59,6	25,3	26,0	23,8	22,6	27,0	60	69	75	E 3	NE 2	E 3	1	0	0	.	
3	57,6	55,8	56,3	28,4	27,4	22,5	23,3	30,8	70	77	86	SE 0	SW 3	NW 2	7	10	0	.	
4	59,0	59,4	61,1	18,7	19,4	18,2	16,3	19,4	69	66	59	NNE 6	N 2	N 6	7	10	1	1,4	Pluie de 10 h. à 11 h.
5	61,9	61,7	62,8	18,6	19,7	18,9	16,6	19,8	52	50	56	NNW 6	N 6	NNW 4	10	0	3	1,6	Pluie pendant la matinée.
6	62,3	61,2	61,7	20,3	21,4	17,8	18,3	21,6	55	53	79	N 3	N 2	S 0	9	0	0	.	
7	61,1	60,3	61,3	22,2	22,8	19,9	15,5	24,1	63	63	85	SE 1	E 2	NE 0	5	2	0	.	
8	62,0	61,0	61,3	21,7	21,0	18,9	15,6	22,8	62	64	81	E 2	NE 2	E 2	0	5	7	.	
9	60,4	57,8	56,6	19,0	22,4	20,0	16,5	23,2	66	58	81	N 2	S 3	NW 1	2	2	2	.	
10	58,8	59,5	61,4	19,0	20,0	20,5	16,5	20,2	44	47	64	N 8	N 8	N 7	3	0	0	.	
11	62,9	62,9	63,7	21,5	22,0	19,8	19,7	22,4	60	56	69	N 6	N 5	WNW 2	2	0	0	.	
12	63,9	63,2	63,7	23,2	23,2	19,2	18,8	24,2	62	69	90	NNW 2	NNE 2	W 0	0	0	0	.	Rosée.
13	62,6	61,4	61,7	24,0	25,0	20,0	16,8	26,2	48	57	79	E 2	E 2	SE 0	0	0	0	.	Rosée.
14	61,9	61,5	62,3	23,4	23,2	20,0	17,0	23,2	72	72	82	E 0	E 1	NE 0	0	2	0	.	Rosée.
15	62,8	61,8	62,1	23,4	24,1	21,7	17,8	23,7	73	75	93	E 1	ESE 2	E 2	0	0	0	.	Rosée.
16	62,2	61,7	61,5	23,7	23,8	22,3	20,7	24,6	75	76	82	E 2	SE 1	SE 3	7	10	7	.	Rosée.
17	62,6	62,2	62,8	22,9	23,4	22,3	21,8	24,0	81	80	89	SE 3	SE 2	SE 2	10	7	8	.	Rosée.
18	62,9	61,5	62,3	23,8	25,7	21,5	20,3	25,8	80	71	92	S 2	SSE 2	S 0	2	0	0	.	A 22 h., brouillard de 200m.
19	62,0	60,9	61,0	24,0	25,4	21,7	19,8	27,3	78	73	92	S 0	E 1	NE 0	0	3	0	.	Rosée.
20	61,7	60,9	61,8	24,0	25,0	22,0	19,8	25,4	81	69	88	E 1	E 1	E 2	0	0	4	.	Rosée.
21	62,7	62,3	62,8	23,5	24,0	22,0	20,1	24,3	73	73	85	E 2	SE 2	S 1	6	0	3	.	Rosée.
22	64,3	63,8	64,9	24,0	24,0	22,0	21,6	25,0	75	74	84	SSE 2	SE 2	SSE 1	1	4	0	.	Rosée.
23	64,3	62,9	63,0	24,4	24,4	21,6	20,0	25,3	75	73	88	NE 1	SE 2	S 1	4	3	0	.	Rosée.
24	61,4	61,1	60,2	26,0	26,9	23,7	19,5	30,0	58	49	72	SSE 1	N 2	SW 1	2	2	8	0,0	Rosée, petite pluie à 21 h.
25	61,0	59,9	60,3	23,7	24,8	22,5	19,6	25,2	72	66	82	NE 2	E 2	E 1	4	1	0	.	
26	60,7	60,5	60,4	23,4	24,2	22,1	21,0	25,0	82	74	81	E 2	SE 2	ESE 2	2	0	0	.	
27	60,5	59,9	59,8	23,8	24,5	22,5	21,3	25,1	79	80	89	SE 2	SE 2	SE 3	2	3	2	.	
28	59,5	58,4	59,5	23,6	25,8	23,2	21,6	25,9	85	76	88	SE 3	S 2	S 2	9	7	5	.	
29	60,2	59,1	59,6	25,2	23,4	19,9	21,2	26,4	66	81	88	SSE 2	SE 2	S 1	3	10	0	0,6	Or. de 14 h. 15 à 14 h. 30, dir. SE-NW.
30	59,6	57,8	57,8	25,0	26,6	21,2	18,7	27,3	63	51	79	WNW 1	SSW 2	SW 0	1	2	0	.	Rosée.
Moy.	61,55	60,78	61,23	23,16	23,79	21,16	19,36	24,73	68,8	67,5	81,0	2,3	2,4	1,7	3,6	3,0	1,8	3,6	

Octobre 1892.

MAHON (Ile Minorque).

Longitude 1°55′ E. — Latitude 39°53′ N.

Observateur : M. Mauricio HERNANDEZ, Pharmacien. Altitude du baromètre : 43m.

Dates.	Pression (1) (700 +). 9h	15h	21h	Température. 9h	15h	21h	Min.	Max.	Humidité relative. 9h	15h	21h	Vent. Direction et force. 9h	15h	21h	Nébulosité. 9h	15h	21h	Pluie.	Remarques.
1	55,6	54,1	54,3	23,9	24,1	22,6	19,0	25,0	68	67	80	S 1	SSW 2	S 4	4	7	10	0,0	Petite pluie à 18 h.
2	55,5	56,2	59,7	25,8	23,9	19,0	22,3	27,9	57	66	89	WSW 2	N 2	WNW 1	3	3	0	.	
3	62,3	61,1	61,0	23,4	23,0	21,0	16,7	24,8	51	56	73	NE 0	S 3	SW 2	3	8	5	0,4	Pluie à 16 h.
4	58,9	56,0	54,4	23,0	23,2	22,1	16,5	24,2	63	61	75	E 2	SE 3	SE 3	4	6	8	.	Rosée.
5	50,2	48,9	48,2	24,2	24,3	23,6	19,3	26,0	76	77	81	SE 2	S 2	S 5	8	10	9	1,2	Pluie à 21 h.
6	51,2	52,4	55,0	23,0	21,6	19,0	20,3	23,0	69	59	59	SW 4	WSW 3	SW 2	10	10	2	.	
7	57,3	57,0	58,5	22,6	24,0	19,7	18,8	24,7	50	45	52	W 4	W 4	SW 2	1	4	2	.	
8	58,9	58,6	60,1	23,4	24,9	17,9	18,8	25,0	45	41	59	WSW 3	W 2	SW 1	3	2	2	.	
9	61,5	60,9	62,2	23,6	20,0	19,0	15,0	24,0	47	62	70	W 1	E 1	E 1	4	6	6	.	
10	63,3	62,7	64,1	20,2	20,1	16,6	15,6	20,8	64	57	73	N 2	NE 1	W 0	7	3	0	.	
11	64,8	63,4	63,3	23,0	23,8	19,0	14,3	24,3	52	47	71	W 0	S 2	S 2	0	2	0	.	
12	61,2	58,5	56,8	21,4	22,4	18,9	16,0	22,9	57	62	88	S 2	S 2	SW 1	0	5	2	.	
13	53,2	52,4	52,5	22,4	20,0	17,0	17,0	23,8	70	81	92	SSW 3	SW 3	W 2	7	10	10	13,7	Pluie presque continuelle.
14	54,4	55,5	57,6	17,6	17,9	15,2	15,8	18,5	87	74	85	NE 2	NE 2	SW 1	8	3	2	10,3	Pluie le m. à 15 h. et de 19 h. à 19 h. 30.
15	58,7	56,6	56,3	18,3	20,0	17,0	11,7	20,9	62	61	91	SW 1	SSW 2	SW 2	0	8	3	.	
16	55,7	54,5	54,3	20,2	21,6	18,9	13,8	22,0	63	50	73	WSW 2	SW 3	SW 3	1	5	7	.	
17	55,7	56,1	57,3	18,3	15,9	15,4	15,3	18,7	69	88	88	NE 2	NW 2	E 2	9	10	3	10,1	Or. de 3 h. à 3 h. 30, pl. 15 h. à 15 h. 45.
18	58,4	58,1	59,0	17,2	16,9	14,2	12,4	19,9	63	69	87	NNW 2	N 1	N 2	2	1	3	2,0	Pluie de 11 h. 15 à 11 h. 30.
19	59,3	59,6	61,0	15,4	13,0	13,4	12,3	15,9	75	74	62	NE 2	NE 2	N 3	10	10	10	0,3	Pl. à 14 h., arr. du Scolopax verticola.
20	58,1	54,8	51,4	12,7	11,2	12,2	11,8	13,4	70	94	98	NE 2	NE 3	NE 4	10	10	10	22,6	Pl. 8 h. à 8 h. 30, 11 à 11 h. 15, 15 à 21 h.
21	51,6	52,4	53,7	12,8	14,1	11,6	10,6	14,1	79	94	84	N 5	NNW 4	W 2	10	5	0	4,3	Pluie fine jusqu'à 15 h.
22	54,6	54,6	56,4	15,5	16,3	12,0	9,6	17,9	69	59	78	N 0	WNW 2	WNW 1	2	0	2	.	
23	59,0	58,2	58,5	15,3	13,6	13,1	11,8	16,9	63	93	86	E 2	NW 1	N 2	2	8	7	2,7	Pluie de 14 h. à 15 h.
24	58,4	59,0	61,1	18,5	19,0	14,1	11,8	20,5	75	55	83	W 1	WNW 1	S 0	0	1	0	.	Rosée.
25	61,6	59,9	59,0	19,8	20,2	17,8	12,3	21,0	89	80	92	SW 3	SW 3	SSW 3	3	0	0	.	Rosée.
26	60,1	59,8	60,6	20,1	21,3	15,7	15,4	22,3	80	62	90	WNW 2	WNW 2	SW 1	0	0	0	.	Rosée.
27	60,7	60,2	60,6	20,2	21,1	18,4	13,7	21,6	78	74	88	SE 1	S 1	S 2	1	2	2	.	Rosée.
28	59,3	57,0	57,3	20,0	22,5	19,6	17,5	22,6	91	78	94	SE 3	SE 3	SE 3	7	0	0	.	Rosée.
29	54,8	53,1	52,4	22,0	22,0	21,0	19,3	24,0	77	82	81	SSE 2	SE 2	SE 4	5	5	5	.	Rosée.
30	50,3	47,9	47,8	21,8	21,5	24,2	19,7	24,2	76	79	52	SE 3	ESE 3	SE 5	10	10	8	0,8	A 17 h. 15 orage de SE à NW.
31	48,5	46,9	46,8	20,7	18,9	16,5	19,4	21,4	84	79	94	S 1	SE 2	SW 5	10	8	10	48,3	Pluie de 14 h. à 14 h. 30 et 18 h. 30 à 20 h.
Moy.	57,19	56,34	56,81	20,20	20,07	17,60	15,61	21,71	68,1	68,6	79,6	2,0	2,2	2,3	4,6	5,2	4,1	116,7	

(1) Depuis le 1er juin, la pression paraît trop haute d'environ 2mm.

Novembre 1892. **MAHON (Ile Minorque).**

Longitude 1°55′ E. — Latitude 39°53′ N.

Observateur : M. Mauricio HERNANDEZ, Pharmacien. Altitude du baromètre : 43m.

Dates.	Pression (1) (700 +). 9h	15h	21h	Température. 9h	15h	21h	Min.	Max.	Humidité relative. 9h	15h	21h	Vent. Direction et force. 9h	15h	21h	Nébulosité. 9h	15h	21h	Pluie.	Remarques.
1	52,1	53,4	56,0	18,1	17,6	15,1	14,8	20,2	79	82	90	NW 1	W 3	W 1	4	8	10	5,5	Pluie pendant la matinée.
2	58,8	58,4	59,5	15,9	16,4	15,2	14,2	18,4	90	87	87	W 2	E 2	WSW 1	10	10	9	3,6	Pluie pendant la matinée.
3	60,1	60,7	62,2	17,8	19,8	14,6	12,5	20,4	69	73	92	W 1	WNW 1	W 0	0	2	0	.	Rosée.
4	63,9	63,4	64,4	20,0	20,1	17,0	13,8	20,8	80	79	90	S 0	SW 2	W 1	2	3	1	.	Rosée.
5	65,2	63,6	62,7	19,2	19,4	16,5	13,8	20,3	81	85	94	S 1	S 3	S 2	0	4	3	.	Rosée.
6	60,0	58,7	59,7	19,0	19,1	16,4	15,5	20,9	81	83	82	NW 1	N 1	N 2	0	8	7	5,7	Pluie de 15 h. 30 à 16 h.
7	60,3	59,2	59,5	16,4	16,0	14,3	12,0	16,9	71	69	83	NNE 2	NE 3	E 3	10	10	10	.	
8	58,3	57,1	57,2	16,6	19,2	19,0	13,3	19,2	76	84	90	E 2	E 3	E 4	6	7	8	25,5	Orage de 3 h. 30 à 4 h. 30.
9	58,6	58,0	57,9	20,9	19,6	19,6	17,7	20,9	68	88	84	SSE 1	E 2	E 3	9	10	8	.	
10	59,5	59,7	61,0	19,6	19,5	19,0	18,9	20,0	91	93	87	ESE 3	E 3	E 3	10	10	10	.	
11	61,7	61,1	62,0	18,2	18,8	15,1	16,8	19,1	80	76	97	ENE 1	NNE 2	W 0	3	0	0	.	Rosée.
12	62,2	60,8	61,3	17,0	18,2	15,9	13,7	19,9	89	80	89	NW 0	NE 1	S 1	6	5	2	.	Rosée.
13	60,8	59,3	60,0	18,6	19,1	17,0	14,2	19,7	79	75	88	SE 2	SE 2	S 2	3	4	1	.	Rosée.
14	60,5	60,1	61,3	19,6	19,6	15,7	15,2	20,2	79	83	96	SSE 1	S 1	S 0	0	0	0	.	Rosée.
15	62,7	62,2	62,8	20,1	20,4	15,4	13,7	21,9	81	71	94	SW 0	SW 1	S 1	0	0	0	.	Rosée.
16	61,2	58,9	58,7	18,1	19,4	15,3	13,8	19,5	87	80	96	S 2	S 3	S 1	2	3	1	.	
17	57,6	56,5	57,9	16,2	14,3	15,1	14,4	16,4	91	88	90	WNW 0	WNW 1	N 3	8	10	3	14,2	Or. à 9 h., pl. jusq. 12 h. 30 et de 22 h. à
18	60,1	59,1	58,9	16,4	16,6	12,3	12,9	17,9	71	76	96	N 4	NW 2	WNW 0	5	3	2	1,5	Pluie de 10 h. à 10 h. 30. [22 h. 30.
19	54,8	54,1	57,2	16,9	16,8	13,1	12,0	17,2	78	64	93	SW 2	SW 4	WNW 3	8	2	0	0,7	Pluie de 9 h. 15 à 10 h.
20	62,6	62,3	63,6	14,9	17,7	11,1	10,0	17,8	77	65	91	WNW 0	S 1	WSW 0	2	0	0	.	Rosée.
21	65,7	65,2	66,1	14,8	16,6	12,2	9,9	18,0	77	66	89	SW 0	SE 1	SW 1	5	2	2	.	Rosée.
22	67,1	65,8	66,1	15,1	17,0	15,0	11,0	18,1	82	78	84	NW 1	SE 2	S 1	2	6	6	.	Rosée.
23	64,8	64,1	64,7	16,0	16,9	14,6	12,9	17,5	80	80	97	SW 1	W 2	W 0	10	8	4	.	
24	64,9	64,8	65,3	13,4	16,2	15,8	12,8	16,4	98	81	81	N 2	N 3	N 4	10	7	0	2,8	Pluie de 8 h. 30 à 10 h.
25	64,5	62,7	62,7	14,6	16,5	12,1	11,5	17,6	93	73	90	NW 1	NW 2	NW 1	8	2	0	.	
26	62,7	63,3	63,9	14,6	14,6	14,7	10,6	15,2	75	73	79	N 1	N 3	N 3	5	5	2	.	
27	65,3	64,2	65,3	12,4	15,1	13,5	11,6	15,4	92	66	81	NE 1	NE 2	NE 3	7	2	3	1,5	Pluie de 8 h. 30 à 9 h.
28	67,7	67,1	67,7	14,1	13,5	13,6	11,7	15,0	72	81	77	E 4	NNE 4	NE 4	8	9	8	2,8	Pluie le matin et à 15 h.
29	67,4	65,9	66,8	12,8	13,9	12,8	11,7	14,0	76	70	79	NNE 3	N 1	N 1	3	3	5	.	
30	66,7	65,3	66,3	13,4	14,9	10,1	9,0	15,3	88	80	97	WNW 1	N 1	NW 1	6	5	0	.	Rosée.
Moy.	61,93	61,17	61,96	16,69	17,43	14,42	13,20	18,34	81,0	77,6	88,8	1,4	2,1	1,7	5,1	4,9	3,5	63,8	

Décembre 1892. **MAHON (Ile Minorque).**

Longitude 1°55′ E. — Latitude 39°53′ N.

Observateur : M. Mauricio HERNANDEZ, Pharmacien. Altitude du baromètre : 43m.

Dates.	Pression (1) (700 +). 9h	15h	21h	Température. 9h	15h	21h	Min.	Max.	Humidité relative. 9h	15h	21h	Vent. Direction et force. 9h	15h	21h	Nébulosité. 9h	15h	21h	Pluie.	Remarques.
1	67,9	66,8	67,0	13,1	15,4	9,7	7,9	15,6	79	75	100	WNW 2	W 2	WNW 1	2	4	0	.	Rosée.
2	66,2	64,3	63,4	14,7	15,3	11,5	8,8	16,2	79	77	93	W 2	WSW 2	SW 1	3	8	3	.	Rosée.
3	62,1	60,3	60,8	12,3	15,8	12,5	9,8	17,2	94	90	99	W 0	WNW 1	SW 1	6	8	4	.	Rosée.
4	60,2	58,2	58,8	13,9	14,5	14,0	9,8	15,6	81	76	76	WNW 2	WNW 4	NW 3	8	4	3	.	
5	57,6	55,6	55,6	14,8	15,1	13,8	11,0	16,2	77	71	78	WNW 4	WNW 4	NW 4	6	2	2	.	
6	59,6	61,1	63,0	10,3	9,9	10,0	7,8	11,3	62	56	62	N 6	N 6	N 4	10	7	7	6,0	Pluie le matin.
7	61,8	59,5	58,2	9,5	10,0	9,5	8,0	10,6	80	97	100	S 0	N 0	N 2	10	10	10	8,7	Pluie presque continuelle.
8	58,7	59,0	60,8	11,2	10,0	9,8	8,7	12,5	66	85	64	N 2	N 3	N 4	7	8	10	3,3	Pluie pendant la matinée.
9	60,3	58,6	59,2	8,9	9,1	8,7	8,3	9,7	69	67	68	NE 2	NNE 3	N 3	10	10	7	.	
10	57,5	57,2	60,1	6,6	8,8	8,7	3,4	11,4	85	76	61	N 0	NE 3	N 6	8	10	10	1,0	Gelée blanche, pluie à 15 h
11	62,0	61,5	62,0	8,8	10,7	9,1	7,0	12,0	68	74	77	NW 2	W 1	SW 2	7	3	2	.	
12	62,6	62,0	62,5	11,7	14,3	9,0	8,4	15,4	61	78	93	WSW 1	W 1	SW 1	7	7	0	.	
13	62,1	60,3	60,0	13,8	13,7	11,4	7,9	15,3	80	81	91	W 1	W 1	W 1	2	3	3	.	Rosée.
14	60,5	59,6	60,4	10,6	10,5	9,6	8,1	11,0	52	64	88	N 7	N 7	NE 8	0	5	10	10,3	Pl. le m., or. avec grêle de 20 à 21 h.
15	65,5	64,8	65,5	11,9	13,0	12,0	7,3	13,2	68	60	76	N 4	N 3	N 2	0	2	3	2,8	Pluie le matin.
16	67,2	66,1	67,1	11,0	14,8	10,0	8,8	15,2	89	78	94	SW 1	W 1	W 1	4	2	0	.	
17	67,2	66,6	68,0	13,7	14,8	14,8	9,0	14,9	81	79	83	E 2	E 3	E 3	3	4	7	.	
18	67,6	66,0	66,4	15,4	15,5	15,2	14,0	15,8	96	88	88	E 2	E 4	E 4	8	3	7	.	
19	63,9	61,3	61,4	14,6	15,0	14,7	14,0	15,2	98	98	100	SE 5	SE 4	S 1	10	10	10	5,3	Pl. presque continuelle jusqu'à 21 h.
20	61,1	59,3	59,2	12,0	13,9	11,4	10,2	14,8	100	93	100	SW 1	NW 2	WNW 1	8	7	2	0,8	Pluie le matin.
21	58,0	57,6	59,0	14,8	14,8	14,0	11,0	15,6	100	95	99	NE 3	NE 2	WNW 1	8	10	10	.	
22	59,3	58,2	58,0	12,7	15,5	11,6	9,7	16,0	94	93	99	NW 1	WSW 2	W 1	2	4	0	.	Rosée.
23	56,8	55,2	55,2	14,0	15,7	11,3	10,7	16,2	91	83	100	W 1	NW 2	WNW 1	6	4	10	.	Rosée.
24	52,6	50,3	51,0	13,4	14,0	10,0	10,8	16,2	99	95	93	WSW 1	WNW 4	WNW 3	8	4	3	.	Rosée.
25	53,1	51,9	50,9	11,4	12,2	11,1	9,0	13,2	89	94	91	N 4	NNW 2	ESE 2	10	3	8	12,5	Pluie jusqu'à 21 h.
26	46,9	47,4	49,3	9,3	12,0	11,2	6,1	12,1	96	88	97	NE 3	NE 3	N 3	10	8	10	49,0	Orage et grêle de 5 h. 30 à 7 h. 30.
27	53,9	53,6	55,4	10,9	10,0	8,8	9,2	11,3	74	76	77	N 6	NNW 6	N 4	3	0	0	.	
28	58,0	57,7	58,3	8,9	11,5	9,9	7,7	12,0	85	87	87	N 2	NE 2	NE 1	2	3	2	.	
29	55,5	52,4	50,5	9,4	12,9	11,2	6,6	13,7	96	88	97	N 0	ESE 2	SE 1	2	3	7	3,0	Gelée bl. et pluie de 19 h. à 19 h. 30.
30	46,0	44,6	45,0	10,2	13,4	8,5	8,8	13,4	96	76	97	SSW 2	SSW 0	WNW 1	10	4	10	6,2	
31	44,4	43,6	44,5	7,3	11,9	7,5	6,0	12,7	89	85	91	NW 1	WNW 2	NW 0	0	3	0	.	Gelée blanche.
Moy.	59,23	58,08	58,60	11,65	13,03	10,98	8,83	13,92	83,0	81,4	87,7	2,3	2,6	2,3	5,8	5,3	5,2	108,9	

(1) Depuis le 1er juin, la pression paraît trop haute d'environ 2mm.

Janvier 1892.

ZEITENLIK (Turquie).

Longitude 20°38′ E. — Latitude 40°37′ N.

Observateur : M. le R. P. GORLIN, Directeur du Séminaire catholique bulgare. Altitude : 32m,4.

Dates.	Pression (700+). 7h	14h	19h	Température. 7h	14h	19h	Min.	Max.	Humidité relative. 7h	14h	19h	Vent. Direction et force. 7h	14h	19h	Nébulosité. 7h	14h	19h	Pluie.	Remarques.
1	54,5	53,0	51,9	3,3	11,5	10,2	2,8	14,0	94	81	76	NNE 1	WSW 1	S 1	1	3	1	.	
2	52,9	51,8	52,3	2,7	8,6	8,1	1,8	13,8	93	95	98	NNE 1	S 1	Calme	1	8	1	.	Brouillard de 7 h. à 11 h.
3	57,6	58,5	58,8	5,2	7,6	7,2	4,0	11,0	91	84	91	N 2	E 2	E 1	10	10	10	1,6	Pluie.
4	54,2	53,7	54,3	6,6	8,6	5,0	4,8	10,5	94	81	90	E 2	NE 1	NE 1	10	8	1	8,7	Pluie de 8 h. à 13 h. 30.
5	57,5	58,5	59,1	1,4	9,6	6,2	0,8	11,0	93	81	89	W 1	SW 1	N 1	1	1	8	.	Gelée blanche le matin.
6	57,0	54,8	54,7	6,2	9,6	6,8	0,5	12,5	96	89	97	SE 1	S 1	N 1	10	10	10	3,5	Petite pluie de 6 h. 30 à 11 h.
7	47,4	49,5	54,1	8,0	13,0	7,9	1,0	15,0	92	69	80	S 1	S 1	E 1	9	7	0	7,4	Pluie pendant la nuit.
8	56,2	54,6	56,6	2,0	13,0	5,4	2,0	.	93	65	89	NE 1	SW 1	S 1	1	0	0	.	Brouillard au SE de 9 h. à 10 h.
9	56,1	54,2	53,5	0,8	13,0	8,9	.	.	96	74	87	E 1	SW 1	E 1	1	1	5	.	Rosée et brouillard de 7 h. à 10 h.
10	46,4	47,7	50,6	11,7	15,0	7,8	6,0	15,2	77	50	78	S 3	SSW 2	SW 1	8	2	4	.	Pte pl. de 5 h. 30 à 7 h., de 9 h. à 9 h. 30.
11	55,7	57,1	58,3	2,0	13,6	6,4	2,0	.	77	58	94	E 1	S 1	N 1	1	3	5	.	Gelée blanche le matin.
12	56,2	52,9	50,6	2,5	12,2	6,2	2,2	12,2	88	72	94	NE 1	S 1	N 1	5	8	5	.	Petite pluie de 12 h. à 13 h.
13	50,9	50,1	52,2	6,4	14,6	9,4	3,8	14,0	65	61	81	NE 2	E 1	E 1	2	5	5	.	
14	49,9	44,6	44,7	9,4	14,0	9,6	5,5	16,2	95	84	97	E 1	SE 1	W 1	10	1	10	1,7	Pluie.
15	45,5	46,5	47,8	11,0	17,8	9,8	4,2	17,4	65	44	89	SE 2	S 2	W 1	0	1	4	.	Brouillard de 4 h. 30 à 6 h.
16	46,9	48,7	52,3	7,8	14,4	8,4	5,2	16,5	100	63	81	N 1	W 2	SW 1	4	5	0	.	Rosée le matin.
17	56,4	58,1	60,2	5,4	8,0	8,6	4,0	17,2	94	100	52	N 1	N 1	N 4	7	2	1	.	
18	64,1	62,8	62,2	2,0	9,4	7,4	1,0	13,2	96	73	80	W 1	S 1	E 2	1	8	8	.	Rosée le matin.
19	60,8	59,8	59,5	6,4	7,8	5,2	1,4	11,2	85	80	81	SE 1	E 1	N 4	9	10	10	1,5	Rosée abond., pte pl. de 10 h. jusq. s
20	54,7	52,2	52,4	3,0	2,6	2,4	2,5	5,5	72	83	86	E 5	E 1	N 2	10	10	10	?	Neige de 12 h. à 14 h.
21	53,3	53,5	55,7	2,2	5,0	3,6	2,0	7,0	82	71	90	NE 2	E 3	E 1	10	10	10	1,1	Rosée et pluie depuis 16 h.
22	61,8	64,9	66,7	- 4,0	0,6	- 2,4	.	1,5	77	97	78	NE 4	N 3	E 1	6	1	0	?	Neige pendant la nuit.
23	65,8	63,4	61,3	- 5,8	3,2	- 2,4	- 5,8	.	95	52	87	W 1	SW 1	E 1	1	5	0	.	Gelée blanche.
24	59,5	60,0	61,7	- 1,6	- 2,2	5,0	- 4,5	12,2	92	40	51	WSW 1	N 2	N 3	8	3	1	.	Gelée blanche.
25	63,6	63,5	62,7	1,2	9,6	5,2	.	.	81	52	78	NE 1	S 1	E 1	1	1	1	.	Gelée blanche.
26	58,6	55,0	53,0	4,8	6,0	5,6	0,2	8,8	87	94	97	SE 1	SW 1	S 1	10	10	10	4,5	Pluie depuis 10 h.
27	48,9	50,3	54,2	1,2	1,0	0,6	0,0	6,2	89	93	92	N 4	N 3	N 4	10	10	10	8,6	Pluie la nuit et neige de 9 h. jusqu. s.
28	54,4	53,5	55,5	1,0	3,6	2,2	0,0	5,3	81	70	79	NE 1	N 1	W 1	10	10	10	?	
29	57,9	57,4	58,0	- 1,2	3,2	0,0	- 3,2	4,0	65	52	93	W 1	N 2	NW 1	1	1	1	.	
30	57,2	56,6	58,1	1,8	10,6	10,0	- 2,0	16,0	67	56	60	N 3	N 3	N 4	6	2	0	.	
31	57,6	55,1	55,2	2,2	14,0	13,4	1,2	.	89	60	84	NE 1	S 1	N 1	3	1	1	.	Rosée abondante.
Moy.	55,47	54,91	55,75	3,41	8,98	6,05	1,55	11,19	85,8	71,7	83,8	1,6	1,5	1,5	5,4	5,1	4,6	?	

Février 1892.

ZEITENLIK (Turquie).

Longitude 20°38′ E. — Latitude 40°37′ N.

Observateur : M. le R. P. GORLIN, Directeur du Séminaire catholique bulgare. Altitude : 32m,4.

Dates.	Pression (700+). 7h	14h	19h	Température. 7h	14h	19h	Min.	Max.	Humidité relative. 7h	14h	19h	Vent. Direction et force. 7h	14h	19h	Nébulosité. 7h	14h	19h	Pluie.	Remarques.
1	56,9	60,6	63,5	5,4	12,4	7,4	1,3	17,1	78	47	53	S 1	N 3	N 2	1	1	0	.	Rosée abondante.
2	62,3	59,4	57,4	1,4	11,2	10,0	1,0	13,0	93	63	66	SSE 1	S 1	E 1	1	7	10	.	Rosée.
3	50,8	46,1	41,6	7,8	15,4	13,6	1,2	19,2	89	62	71	SE 1	S 3	S 3	6	6	10	.	Rosée.
4	40,3	39,3	40,5	10,2	14,0	10,8	6,5	14,4	60	67	73	SE 3	S 3	S 3	5	5	5	1,7	Pluie pendant la nuit et éclairs au S
5	45,0	46,7	48,6	5,0	8,0	5,2	4,0	8,4	56	46	49	N 4	N 4	N 4	5	4	0	.	à 4 h. 30.
6	50,9	50,7	51,6	- 1,0	10,2	4,6	- 1,0	11,5	80	33	74	NE 2	N 1	N 1	2	2	0	.	Rosée et passage des oies.
7	53,3	52,3	52,1	1,6	11,2	6,4	- 0,6	.	82	61	70	NE 1	NE 1	N 1	8	1	10	.	Rosée.
8	55,5	54,4	54,6	2,0	10,4	7,8	1,5	.	64	39	59	NE 1	S 1	E 1	1	2	8	.	
9	49,2	48,0	48,2	6,4	11,6	8,6	2,0	14,5	85	71	92	S 1	S 1	E 1	8	8	10	?	Petite pluie depuis 14 h.
10	52,3	55,4	57,7	5,4	10,4	5,2	4,5	13,8	78	56	61	NE 2	N 3	N 3	2	7	8	.	
11	60,4	60,7	61,2	2,8	3,2	2,6	1,5	5,0	86	90	86	NE 2	NE 2	NE 2	10	10	10	3,5	Pluie la nuit et jusqu'à 17 h.
12	59,9	58,2	56,2	2,6	7,0	3,6	0,5	9,0	86	71	70	NE 1	E 1	W 1	10	10	6	5,7	Pluie la nuit et ju. qu'à 11 h.
13	51,7	48,0	47,1	0,2	11,2	5,6	.	11,2	81	48	78	NW 1	NW 1	E 1	1	5	1	.	
14	47,5	45,2	44,8	2,2	1,0	0,0	2,0	3,0	72	93	100	N 2	N 2	N 2	9	9	10	?	Neige continue depuis 9 h. 30.
15	48,1	51,4	53,5	- 2,6	1,8	0,4	- 3,0	6,5	87	67	78	N 3	N 3	N 1	1	1	0	?	Neige pendant la nuit.
16	54,1	52,6	52,4	- 3,6	8,6	4,8	- 3,8	.	77	48	71	NE 1	WNW 1	N 1	3	3	4	.	
17	49,7	47,7	46,8	3,8	9,6	11,6	- 3,8	13,0	87	81	78	N 1	S 1	SSE 1	9	7	9	0,1	Petite pluie.
18	46,5	46,0	46,9	10,8	15,4	13,4	3,2	15,7	75	58	66	SE 2	SE 2	SE 2	9	8	1	.	
19	54,1	55,9	59,1	3,8	14,8	9,8	5,0	15,2	83	44	60	NE 1	S 1	S 1	2	6	1	.	
20	61,4	60,8	60,8	4,6	16,2	9,8	.	17,2	90	55	84	SE 1	S 1	E 1	2	1	0	.	Rosée et plusieurs passages d'oies.
21	61,4	61,3	61,4	5,6	14,6	11,6	4,8	14,5	94	68	85	SE 1	S 1	SE 1	1	3	8	.	Rosée abondante.
22	61,3	61,4	62,5	9,0	7,0	7,2	5,8	9,4	76	85	64	E 2	E 2	N 3	10	10	8	?	Petite pluie depuis 8 h.
23	62,5	61,4	61,2	5,4	12,8	6,6	4,0	.	75	48	71	E 1	S 1	S 1	6	6	2	.	
24	61,4	61,0	61,6	5,0	7,6	5,8	4,5	7,8	71	64	82	E 2	E 1	N 1	10	10	7	.	
25	62,4	61,9	62,3	2,6	11,4	8,0	1,8	.	86	58	70	E 1	S 1	S 1	2	8	10	.	Rosée.
26	64,1	63,9	63,5	2,6	13,0	6,8	1,6	.	89	43	71	E 1	S 1	S 1	4	6	2	.	Rosée.
27	64,2	63,5	63,3	4,0	12,8	8,8	2,8	.	83	45	71	SW 1	S 1	S 1	8	6	8	.	Rosée.
28	63,2	61,6	60,3	7,6	10,4	8,8	3,6	.	75	70	76	S 1	S 1	SE 1	9	9	10	.	
29	54,7	51,4	51,0	8,2	14,0	10,6	7,2	.	92	76	93	NE 1	S 1	N 1	10	6	3	6,8	Pluie la nuit et jusqu'à 10 h.
Moy.	55,35	54,69	54,89	4,10	10,59	7,43	2,24	..	80,3	60,6	73,2	1,8	1,6	1,5	5,3	5,8	5,6	17,8?	

Mars 1892.

ZEITENLIK (Turquie).

Longitude 20°38′ E. — Latitude 40°37′ N.

Observateur : M. le R. P. GORLIN, Directeur du Séminaire catholique bulgare. Altitude : 32m,4.

Dates.	Pression (700 +). 7h	14h	19h	Température. 7h	14h	19h	Min.	Max.	Humidité relative. 7h	14h	19h	Vent. Direction et force. 7h	14h	19h	Nébulosité. 7h	14h	19h	Pluie.	Remarques.
1	50,8	49,7	49,3	8,2	17,0	11,4	5,8	18,8	72	59	78	NNE 1	S 1	N 1	2	8	10	.	Rosée.
2	42,1	43,5	47,1	8,8	10,8	9,0	7,4	10,9	81	68	76	NE 1	N 2	NE 1	10	10	9	10,3	Pluie la nuit et pendant toute la j.
3	53,5	54,1	54,3	7,6	11,6	9,6	5,2	12,9	80	76	71	E 1	E 2	S 1	9	8	9	1,3	Petite pluie pendant toute la journ.
4	52,1	49,8	47,4	10,4	16,2	14,4	6,2	17,0	74	59	63	W 1	SE 3	SE 3	9	5	8	.	
5	49,1	48,0	46,5	6,8	16,2	12,6	.	18,2	88	44	70	NE 1	N 1	SW 1	3	5	4	.	
6	49,9	51,2	53,2	2,6	7,8	3,8	2,6	9,6	61	40	41	N 2	NE 3	N 3	3	2	1	.	Rosée.
7	55,5	55,3	52,1	0,6	5,4	2,8	- 0,6	5,8	88	54	93	NE 1	SW 1	SE 1	8	10	10	?	Neige de 14 h. à 17 h.
8	49,2	49,7	50,2	4,4	11,2	10,2	0,0	11,6	97	71	74	SE 1	N 1	NW 1	10	10	10	.	Brouillard.
9	51,7	52,8	53,2	7,8	12,6	11,0	3,8	12,8	86	66	83	NNE 1	NE 1	SE 1	10	10	10	.	
10	53,1	52,0	51,7	8,8	13,4	10,2	7,5	14,7	92	75	76	S 1	S 1	SSE 1	10	10	10	0,8	Pluie pend. la nuit et brd le matin.
11	48,4	46,1	46,1	9,4	14,2	12,6	8,4	15,0	84	69	70	S 2	S 2	E 1	10	10	10	0,3	Petite pluie de 5 h. 30 à 7 h.
12	49,9	50,3	51,1	7,4	16,0	10,2	7,1	16,5	97	50	80	SSE 1	S 1	N 1	10	9	2	.	Brouillard à 9 h.
13	54,1	54,6	55,4	7,8	16,4	12,0	6,8	17,9	89	69	78	S 1	S 1	N 1	8	3	3	.	Brouillard.
14	56,6	55,3	55,0	8,4	11,0	13,4	7,9	16,0	81	63	88	SE 1	S 1	NW 1	8	10	10	0,0	Brouillard et petite pl. depuis 15 h.
15	51,6	52,4	53,9	14,6	12,6	13,2	8,5	18,0	60	48	86	S 3	NNW 1	NW 1	8	10	9	6,5	Pluie de 13 h. à 19 h.
16	51,6	49,8	49,6	8,6	17,6	13,0	8,1	19,5	94	59	57	S 1	W 1	N 3	3	5	3	0,0	Brouillard le matin et pl. à 15 h. 30.
17	51,3	51,2	53,2	6,2	12,0	7,2	5,8	13,2	67	46	64	N 3	N 3	N 3	5	9	10	.	Halo solaire à 10 h. et grêle à 19 h. 30.
18	54,9	54,5	55,7	6,0	11,6	8,6	5,1	12,8	67	43	52	N 1	N 2	N 3	9	10	9	.	Passage des oies.
19	58,4	58,3	59,4	3,8	10,8	10,0	3,1	12,1	67	41	54	N 2	N 1	SW 2	6	5	10	.	Passage des oies.
20	61,3	61,7	62,8	5,0	9,4	6,8	3,7	10,0	63	48	69	N 2	NE 2	N 1	9	10	10	.	Passage des oies.
21	64,2	62,4	61,9	4,8	13,4	10,6	4,9	14,7	56	25	43	N 2	E 1	S 1	9	2	9	.	
22	63,2	62,1	62,4	7,6	15,2	9,4	5,0	15,0	66	45	61	N 1	S 2	S 2	8	5	1	.	
23	62,7	60,8	59,1	4,8	14,8	10,0	4,1	15,5	81	47	66	E 1	SSW 1	SW 1	1	1	0	.	Rosée.
24	58,0	57,2	57,2	6,0	17,6	12,8	4,0	19,0	88	55	63	NE 1	S 1	S 1	5	8	7	.	Rosée et halo solaire de 9 h. à 11 h.
25	61,3	60,2	61,2	9,0	16,2	12,0	5,2	18,0	56	25	72	N 2	N 1	W 1	5	1	0	.	
26	63,6	63,0	63,0	7,4	17,6	12,2	4,9	18,9	85	40	74	NE 1	S 1	S 1	8	1	1	.	Rosée.
27	64,5	62,9	62,5	7,2	17,6	15,2	5,0	18,2	85	57	93	E 1	S 1	SSW 1	2	6	9	.	Rosée.
28	61,6	59,7	58,6	8,8	18,6	18,2	6,4	19,6	84	64	44	S 1	SSW 1	SSW 1	8	2	8	.	Rosée, chant des cailles, brume le s.
29	57,1	55,4	54,3	10,0	18,2	13,8	8,1	19,0	100	66	86	E 1	WSW 1	WSW 1	10	7	9	.	Brouillard de 5 h. à 11 h.
30	54,6	54,9	54,7	12,8	15,4	12,2	9,4	16,2	88	76	86	ENE 1	W 1	E 1	6	10	10	13,5	Rosée et pluie depuis 14 h.
31	57,4	59,3	61,2	12,0	16,2	13,4	10,3	18,0	87	69	77	Calme 0	N 3	E 1	9	9	10	1,1	Petite pluie depuis 17 h.
Moy.	55,27	54,78	54,95	7,54	14,02	11,03	5,73	15,34	79,5	55,4	70,6	1,3	1,5	1,4	7,1	6,8	7,1	33,8?	

Avril 1892.

ZEITENLIK (Turquie).

Longitude 20°38′ E. — Latitude 40°37′ N.

Observateur : M. le R. P. GORLIN, Directeur du Séminaire catholique bulgare. Altitude : 32m,4.

Dates.	Pression (700 +). 7h	14h	19h	Température. 7h	14h	19h	Min.	Max.	Humidité relative. 7h	14h	19h	Vent. Direction et force. 7h	14h	19h	Nébulosité. 7h	14h	19h	Pluie.	Remarques.
1	64,1	62,6	60,1	11,2	15,4	11,8	10,8	16,0	86	76	87	W 1	SW 1	SW 1	10	9	8	0,4	Petite pluie pendant la nuit.
2	56,6	55,6	55,6	8,8	19,8	11,0	7,1	20,2	92	41	90	W 1	N 3	NNW 3	8	8	8	.	Rosée abondante.
3	58,9	58,6	58,2	11,8	20,6	13,6	8,0	22,6	59	33	69	N 2	N 1	S 2	8	7	8	.	
4	60,4	58,4	58,5	10,4	19,8	13,2	8,5	20,4	90	58	77	S 1	S 1	S 1	8	1	9	.	Rosée abondante.
5	59,3	59,0	59,1	10,0	21,1	14,8	8,4	22,6	88	61	84	NE 1	S 1	S 1	9	8	7	.	
6	58,7	57,1	55,7	15,4	18,3	13,6	9,3	19,3	48	62	80	E 3	S 1	NW 1	10	10	10	.	
7	52,4	50,1	49,3	9,8	17,0	13,2	9,7	17,3	81	72	84	E 2	SW 2	S 1	10	9	10	13,4	Pluie pendant la nuit, cesse à 7 h.
8	46,6	45,7	46,8	12,2	21,5	15,5	10,1	22,9	90	62	74	ESE 1	SW 2	SW 1	6	5	9	.	Rosée abondante, brd au lointain.
9	50,5	54,6	57,6	12,0	8,9	7,0	11,2	12,6	78	77	75	NNE 2	E 3	E 3	10	10	10	4,9	Pl. la n. et pend. la journée dep. 11 h.
10	61,6	62,2	62,2	5,6	11,2	9,4	5,0	12,5	61	69	67	E 3	SW 2	ENE 1	10	9	3	.	
11	61,0	58,1	56,6	6,1	11,5	7,8	5,5	11,8	83	58	75	E 2	SW 1	SSW 1	6	7	6	.	
12	54,6	54,1	52,2	6,1	15,4	11,7	2,7	16,7	88	52	59	Calme	S 2	S 1	1	1	0	.	Rosée abondante.
13	53,0	59,6	53,0	8,1	17,0	11,8	4,6	18,7	81	59	80	Calme	S 1	ENE 1	1	1	3	.	Rosée.
14	52,1	52,3	51,1	11,6	15,9	12,4	7,0	16,1	80	73	86	Calme	S 1	ENE 1	4	9	4	.	Petite rosée.
15	51,7	51,9	52,3	11,6	22,8	19,6	8,5	23,7	90	53	73	Calme	Calme	N 1	1	2	2	.	Rosée abondante.
16	55,2	54,9	54,1	12,2	24,8	17,0	8,5	25,3	76	44	70	N 1	S 2	ENE 1	2	3	2	.	Rosée.
17	53,1	50,4	51,0	17,9	21,7	16,0	11,5	22,8	47	59	87	S 1	S 1	Calme	10	6	2	1,2	Pluie à 6 h. 55 et de 8 h. 40 à 9 h. 30.
18	52,0	51,0	51,8	14,0	24,5	17,6	11,1	25,0	89	58	74	Calme	NW 1	SW 1	4	7	1	1,5	Rosée,, org., pl. et tonn à 13 h. 30.
19	52,5	50,5	48,8	14,1	23,8	17,5	11,4	24,3	44	48	80	Calme	S 2	S 2	1	3	3	.	Petite rosée.
20	47,3*	.	44,9	11,7*	.	9,0	11,5	17,3	86*	.	73	Calme*	.	N 3	1*	10	9	2,5	* Obs. faite à 5 h. 30, pl. 14 h. à 14 h. 30.
21	44,7	46,1	46,5	.	8,8	7,0	7,4	9,9	.	59	62	N 6	N 5	N 4	9	10	3	0,3	Temp. de ng. sur les m., pl. à 15 h. 15.
22	47,0	49,5	53,1	6,9	13,2	12,6	5,3	16,5	89	68	78	NE 1	S 2	N 4	10	8	3	0,1	Pluie pendant la nuit, cesse à 7 h.
23	57,7	57,9	58,2	11,1	18,7	16,1	6,0	19,9	83	48	41	N 4	N 0	N 3	4	3	3	.	
24	60,4	60,0	58,4	12,4	20,8	16,1	10,3	22,0	60	36	61	NE 2	N 2	Calme	1	2	3	.	Brume épaisse.
25	58,3	56,7	56,2	14,2	22,5	15,6	9,8	22,7	75	45	65	N 1	NW 2	S 2	5	3	1	.	
26	55,9	54,2	53,0	15,0	22,0	16,0	11,3	22,7	86	61	78	S 1	S 2	W 2	2	3	2	.	
27	54,2	53,9	54,4	14,8	21,8	15,6	11,3	22,7	81	56	85	S 1	SW 2	SW 1	1	3	2	.	Rosée.
28	55,2	55,1	54,6	14,8	22,3	16,2	10,7	23,5	81	49	79	SW 1	S 2	S 2	8	4	1	.	Rosée et brouillard à 6 h. 30.
29	54,7	53,4	52,3	14,6	19,0	16,0	10,0	23,0	86	63	85	S 2	S 2	Calme	2	3	2	.	Rosée et brouillard à 5 h. 30.
30	49,4	46,8	46,4	16,7	21,0	15,8	12,1	21,4	72	63	87	S 1	SW 2	SW 2	8	10	10	6,2	Pluie continuelle depuis 13 h. 30.
Moy.	54,64	54,49	53,73	11,76	18,66	13,68	8,82	19,75	77,6	57,3	75,5	1,4	1,7	1,6	5,7	5,8	4,8	30,5	

Mai 1892.

ZEITENLIK (Turquie).

Longitude 20° 38′ E. — Latitude 40° 37′ N.

OBSERVATEUR : M. le R. P. GORLIN, Directeur du Séminaire catholique bulgare. ALTITUDE : 32m,4.

DATES.	PRESSION (700 +).			TEMPÉRATURE.					HUMIDITÉ relative.			VENT. Direction et force.			NÉBULOSITÉ.			PLUIE.	REMARQUES.
	7h	14h	19h	7h	14h	19h	Min.	Max.	7h	14h	19h	7h	14h	19h	7h	14h	19h		
1	45,5	45,8	46,4	17,3	25,4	18,8	14,6	26,7	87	62	83	SW 2	S 2	N 1	8	5	9	.	
2	48,4	48,2	48,3	15,7	22,8	20,1	13,0	25,4	90	39	54	S 1	NW 3	S 2	1	2	3	.	Petite rosée.
3	51,9	51,7	52,9	14,5	23,4	20,0	13,0	26,5	54	36	59	N 3	S 2	Calme	7	9	10	.	
4	51,7	51,2	46,1	16,0	24,6	16,8	11,6	25,9	62	41	68	Calme	S 2	NW 1	0	1	1	.	
5	51,0	49,8	50,1	16,2	25,1	17,6	11,8	26,3	75	47	84	N 1	S 2	Calme	1	3	2	.	Rosée.
6	51,1	49,7	50,4	16,7	25,6	18,6	15,5	26,5	85	51	91	S 1	S 2	N 1	3	6	3	.	Rosée.
7	52,7	52,1	52,9	16,9	26,3	19,0	15,8	28,0	81	42	79	Calme	S 2	S 2	2	7	5	.	Rosée.
8	52,9	50,6	50,6	19,0	23,2	18,9	17,1	24,5	82	53	72	SE 2	S 3	SSE 2	5	9	7	.	Orage à 13 h. 45.
9	50,1	50,1	49,5	17,8	16,9	12,5	17,4	21,0	78	55	73	NE 1	SW 3	SE 2	4	9	4	3,2	Petit orage à 12 h. 30 et pl. à 14 h.
10	49,7	50,9	50,9	15,8	16,1	15,6	11,1	19,0	64	62	75	SW 1	NE 2	SW 1	7	9	6	1,1	Pl. à 11 h. 45 et à 13 h., or. et trombe d'eau au S.
11	52,8	53,2	53,4	15,2	23,4	17,9	12,9	24,7	85	54	73	N 1	S 3	S 1	6	8	3	.	Rosée abondante.
12	54,4	54,3	54,6	16,4	21,8	16,1	15,5	22,6	86	62	81	S 1	SW 2	S 1	10	10	10	2,0	Pluie depuis 15 h. 45.
13	51,1	50,3	50,8	17,6	22,9	20,6	15,1	23,9	78	52	66	Calme	NW 2	NW 1	9	6	10	0,1	Petite pluie au SW à 13 h.
14	54,2	54,8	56,8	19,3	21,8	18,4	16,0	23,6	76	60	60	Calme	S 2	S 1	9	7	10	.	Orages et pluie aux environs.
15	56,8	55,9*	56,2	19,4	20,8*	17,9	18,3	22,9	68	70*	77	SW 2	S* 2	S 2	9	10*	10	.	*Observ. faite à 15 h., orage au N.
16	54,5	54,0	53,0	15,8	19,5	16,2	.	20,3	58	50	64	E 2	S 2	Calme	10	10	7	0,4	Petite pluie pendant la nuit.
17	53,2	52,0	52,4	15,0	19,8	18,7	12,0	21,6	69	49	62	S 1	S 2	S 3	3	4	3	.	Rosée.
18	52,8	52,5	53,0	16,3	22,4	19,5	13,6	23,1	72	53	61	N 1	SW 3	S 2	1	3	9	.	Grande pluie aux environs.
19	54,7	55,3	56,1	13,2	16,5	14,8	.	17,2	73	57	66	N 4	N 4	N 2	10	10	9	4,6	Pluie à 19 h. 45.
20	55,9	54,6	54,6	12,6	17,3	17,9	12,4	20,0	46	39	40	N 4	N 4	N 3	1	4	5	.	
21	55,8	54,4	54,1	14,8	23,2	18,8	13,2	26,0	61	36	51	S 2	S 2	S 1	1	5	3	.	
22	55,8	56,5	57,3	15,4	25,5	20,9	14,3	27,0	76	26	48	S 2	N 3	S 2	2	2	2	.	Rosée.
23	60,7	61,0	60,7	18,2	25,5	20,6	16,8	26,0	75	43	73	S 2	S 2	SW 1	4	3	2	.	Rosée.
24	60,9	58,4	57,1	18,2	24,6	23,0	16,2	25,7	69	43	64	Calme	S 2	Calme	3	3	3	0,0	Petite pluie à 17 h. 30 et à 18 h.
25	56,9	56,0	57,6	19,0	29,1	21,8	17,0	30,2	69	36	58	Calme	SW 3	E 3	2	7	10	.	
26	59,1	59,6	59,5	20,1	27,2	23,2	17,3	28,1	73	49	59	SE 2	S 2	Calme	10	6	7	.	
27	60,8	59,9	59,7	20,0	30,3	24,2	19,4	31,0	87	43	54	SSW 1	S 3	S 1	1	4	2	.	
28	61,0	59,7	59,1	20,1	31,6	26,0	19,3	32,3	77	33	38	S 1	S 3	S 2	1	3	2	.	Rosée.
29	59,5	58,0	58,4	22,8	33,5	26,5	18,6	33,9	68	28	54	S 1	S 2	S 1	1	3	2	.	Brume
30	58,2	57,7	57,1	23,8	33,7	28,5	18,8	34,8	61	28	38	S 1	S 3	S 1	1	4	2	.	Brume.
31	56,9	55,6	55,0	24,0	36,2	29,5	18,8	37,2	60	24	54	Calme	S 3	SW 1	0	7	3	.	
Moy.	54,55	53,99	54,02	17,52	24,39	19,96	15,41	25,87	72,4	45,9	63,8	1,3	2,5	1,3	4,3	5,8	5,3	11,4	

Juin 1892.

ZEITENLIK (Turquie).

Longitude 20° 38′ E. — Latitude 40° 37′ N.

OBSERVATEUR : M. le R. P. GORLIN, Directeur du Séminaire catholique bulgare. ALTITUDE : 32m,4.

DATES.	PRESSION (700 +).			TEMPÉRATURE.					HUMIDITÉ relative.			VENT. Direction et force.			NÉBULOSITÉ.			PLUIE.	REMARQUES.
	7h	14h	19h	7h	14h	19h	Min.	Max.	7h	14h	19h	7h	14h	19h	7h	14h	19h		
1	55,2	54,0	53,4	23,9	33,3	24,6	19,4	35,0	72	39	68	S 2	S 3	SW 1	0	4	2	.	
2	55,4	55,3	55,3	23,0	30,8	24,5	19,9	31,5	73	41	71	S 1	S 3	S 1	2	4	3	.	
3	57,0	55,8	56,2	23,5	31,4	25,5	19,8	31,9	78	42	71	S 1	S 2	SSW 1	1	8	6	.	Brume.
4	56,9	55,1	54,6	22,6	32,6	28,1	19,1	33,5	73	34	50	SW 1	SW 3	S 1	1	8	7	.	Or. au NE à 14 h., tonn. et pluie à 16 h.
5	54,4	52,1	51,1	24,5	30,7	24,8	19,3	32,3	62	48	58	Calme	S 3	S 2	0	4	8	.	Orage aux environs.
6	50,6	48,1	47,6	23,5	31,1	25,5	19,7	31,7	72	44	55	S 1	S 3	S 2	2	2	7	.	
7	47,3	47,9	47,9	23,6	25,3	22,8	19,8	26,8	73	35	40	S 1	N 4	N 5	2	3	8	.	
8	53,6	53,4	53,0	18,2	28,0	21,4	16,5	29,1	54	66	72	N 3	S 2	S 2	2	3	3	.	Éclairs au SW à 20 h.
9	52,7	50,5	49,9	21,0	27,2	21,4	16,5	27,9	82	48	67	NW 1	S 1	N 2	8	8	10	29,2	Pluie à 6 h. 45 et 19 h., 2 orages.
10	49,6	48,2	48,0	16,6	23,3	19,2	15,3	24,5	80	43	61	N 2	SW 2	SW 1	2	8	10	.	
11	48,1	47,8	49,2	18,8	22,5	21,5	15,9	23,2	61	47	54	N 3	N 4	N 3	5	10	7	.	Orage et pluie au S à 14 h.
12	49,6	51,2	52,0	19,7	26,4	20,7	17,4	27,1	69	53	79	N 2	S 3	E 1	4	9	9	18,5	Arc-en-ciel le m. et le s., pl. à 15 h. 30.
13	54,8	54,0	53,7	20,0	28,4	24,1	16,5	29,2	78	49	53	NNE 1	S 2	S 1	1	3	1	.	
14	55,8	54,7	54,2	22,1	29,7	26,3	16,6	30,2	74	42	59	S 1	S 2	S 1	1	3	8	.	
15	55,7	54,7	54,5	23,4	30,4	25,6	19,7	30,9	73	45	72	SW 1	SW 2	SW 2	0	3	2	.	
16	55,4	54,8	55,1	24,0	29,6	25,0	20,7	30,3	78	62	67	S 1	SW 3	S 2	3	9	3	.	
17	55,6	53,9	52,8	23,8	31,6	26,3	19,4	31,5	60	36	49	SW 1	S 3	S 1	0	1	1	.	
18	52,6	51,5	51,2	25,0	30,2	30,3	21,9	32,1	33	28	29	N 4	N 4	N 2	1	3	1	.	
19	56,0	52,4	51,8	24,2	29,8	24,2	21,7	30,5	62	49	61	Calme	SW 3	SW 2	2	5	9	.	Orage et pluie au NE.
20	52,5	52,1	52,1	21,8	24,2	23,0	18,9	26,7	77	65	70	Calme	SE 2	NE 1	5	8	4	14,2	Orage pendant la nuit.
21	54,2	53,9	54,2	20,8	26,5	25,8	19,0	29,3	61	45	50	N 4	N 3	SE 2	1	8	9	.	Pluie aux environs.
22	57,0	56,0	55,7	21,4	29,0	26,7	19,7	30,7	64	44	49	N 3	S 1	SE 2	1	7	7	.	
23	58,0	56,9	56,6	23,6	31,2	26,8	19,6	31,9	60	41	56	N 2	S 1	S 3	2	7	5	.	Rosée.
24	57,4	56,6	56,4	24,2	31,2	26,4	20,0	31,5	71	30	59	Calme	S 2	S 2	1	4	2	.	Petite rosée.
25	57,9	57,2	55,7	24,5	31,2	27,8	21,3	32,1	71	44	51	S 1	SSW 2	S 2	0	4	2	.	
26	54,2	51,5	50,5	24,8	31,5	26,1	22,0	31,5	67	43	71	SW 1	SW 2	Calme	0	7	7	.	
27	53,4	54,4	54,5	20,1	19,0	20,0	20,1	23,2	76	88	86	N 3	N 2	NW 1	10	10	9	10,2	Tonn. pend. la n. et pluie la n. et le j.
28	56,0	56,1	58,0	19,9	29,8	20,6	17,7	30,1	88	56	73	N 2	SW 2	NE 4	7	7	10	27,2	Pluie la n. et à 16 h., orages lointains.
29	58,6	57,1	56,1	20,4	30,0	26,3	18,2	30,2	87	40	58	N 1	SW 2	NW 1	10	8	7	1,4	Pluie pendant la nuit.
30	56,4	54,1	53,2	23,6	29,4	25,9	19,1	29,5	71	49	63	N 2	S 2	SSW 1	2	4	2	.	
Moy.	54,40	53,38	53,15	22,22	28,84	24,57	19,02	29,86	70,0	46,5	60,7	1,5	2,4	1,7	2,5	5,7	5,6	100,7	

Juillet 1892. **ZEITENLIK (Turquie).**

Longitude 20°38′ E. — Latitude 40°37′ N.

Observateur : M. le R. P. GORLIN, Directeur du Séminaire catholique bulgare. Altitude : 32m,4.

Dates.	Pression (700 +). 7h	14h	19h	Température. 7h	14h	19h	Min.	Max.	Humidité relative. 7h	14h	19h	Vent. Direction et force. 7h	14h	19h	Nébulosité. 7h	14h	19h	Pluie.	Remarques.
1	53,9	52,9	53,0	24,2	28,9	27,4	20,2	30,4	68	44	40	Calme	N 4	N 4	1	2	5	.	
2	56,9	57,0	57,1	21,8	24,7	24,4	19,1	26,0	45	37	35	N 4	N 4	N 4	9	8	4	..	
3	59,9	59,5	58,7	19,4	26,9	22,7	18,6	26,5	57	47	57	NE 3	SW 2	S 2	8	4	1	.	
4	61,0	60,5	61,0	22,7	28,3	24,1	17,5	29,0	73	43	52	S 1	S 2	SSW 2	0	4	1	.	
5	62,5	60,7	58,9	23,4	27,3	26,2	20,5	27,5	60	45	53	Calme	SW 2	SW 1	4	2	0	.	Petite rosée.
6	56,5	54,4	53,6	22,2	28,8	24,8	18,2	29,1	66	48	64	S 1	S 2	Calme	0	4	3	.	Brume.
7	53,8	52,6	53,4	23,8	32,0	27,5	20,3	32,5	69	48	41	Calme	SW 2	N 3	1	9	9	.	Petite rosée.
8	56,8	56,5	55,6	22,2	33,0	28,2	21,7	34,8	59	25	56	N 3	S 2	S 1	3	6	1	.	
9	57,2	56,0	55,5	26,0	32,6	29,9	22,4	34,0	67	45	49	S 1	SW 2	S 1	1	2	0	.	
10	55,4	52,9	52,1	23,6	32,3	27,7	22,3	33,7	87	50	64	SW 1	S 2	S 1	0	2	1	.	Petite rosée.
11	51,9	49,2	48,4	25,5	32,8	26,2	22,1	33,4	68	37	68	N 1	S 3	S 1	1	3	5	.	Petite rosée.
12	48,0	47,0	52,6	26,4	31,6	28,2	18,3	31,5	67	35	51	S 1	S 2	S 2	4	6	8	0,0	Petite pluie à 7 h. 20.
13	50,3	51,0	50,1	24,2	30,2	26,2	23,0	28,3	61	36	76	S 1	S 2	S 2	8	4	2	.	Brume.
14	51,2	54,3	53,6	26,3	32,0	29,0	22,9	28,4	76	49	51	SW 1	S 2	SSW 2	0	3	0	.	Brume.
15	52,1	53,0	52,7	25,1	32,3	29,0	24,9	34,0	71	32	45	N 4	N 3	N 2	2	4	6	.	
16	54,6	54,6	55,7	22,1	33,2	28,2	20,0	34,0	66	53	25	N 4	N 3	N 2	4	2	2	.	
17	54,9	55,0	53,4	28,2	30,0	30,2	18,0	34,5	62	43	85	N 1	NW 2	SW 1	0	1	2	.	Brume.
18	55,2	54,3	52,3	22,3	29,0	28,9	20,2	30,5	58	41	43	NW 1	SE 2	S 2	0	1	2	.	Brume.
19	53,1	54,4	49,4	23,0	31,2	31,1	20,0	35,0	62	37	47	S 1	S 1	S 1	0	2	4	.	
20	50,0	46,7	48,2	26,3	30,0	22,0	17,0	32,8	63	47	66	SW 1	S 3	NE 1	2	10	6	?	O. à 16 h. 30, écl. et gr. pl. pendant 35′.
21	49,8	53,4	52,7	20,5	21,3	26,3	21,0	28,0	69	63	61	ENE 1	WSW 1	SW 2	0	2	1	.	
22	49,1	49,0	48,0	22,3	25,2	24,0	23,0	25,2	74	46	55	SE 1	NE 1	S 1	5	8	2	.	
23	53,8	48,4	54,0	22,3	25,2	24,5	23,2	25,2	74	47	56	W 2	NE 2	NE 3	0	2	4	.	
24	49,9	49,8	50,6	19,8	26,2	24,1	20,0	27,2	74	39	53	N 2	NNW 1	N 3	2	4	8	?	O. NE, 3 coups ton., gr. pl. pend. 20′.
25	50,0	51,4	51,8	24,5	26,1	24,0	18,0	.	57	55	60	N 3	N 2	N 3	5	5	6	0,0	Pluie à 15 h. 30.
26	51,7	50,7	52,0	23,9	28,9	28,3	20,0	33,0	55	36	33	NW 1	N 3	N 2	0	5	7	.	
27	55,1	54,6	55,4	20,1	26,0	24,0	18,0	30,0	94	35	40	N 3	N 3	N 3	2	0	1	.	
28	59,0	59,8	58,5	20,4	23,2	29,0	17,0	29,1	61	68	47	N 1	NNE 1	NE 1	0	2	5	.	
29	54,8	54,3	54,4	23,0	31,4	28,2	22,2	34,0	46	64	44	N 1	SSW 2	S 1	0	3	2	.	
30	61,6	60,3	60,6	22,0	25,4	24,8	23,0	28,8	61	67	62	Calme	S 2	SSW 1	3	3	1	.	
31	57,9	56,5	54,9	22,8	27,8	28,6	22,2	29,0	65	43	37	SW 1	S 2	S 1	1	2	1	.	
Moy.	54,15	53,89	53,81	23,24	28,83	26,70	20,48	30,47	65,6	45,3	52,1	1,5	2,2	1,8	2,1	3,7	3,2	?	

Août 1892. **ZEITENLIK (Turquie).**

Longitude 20°38′ E. — Latitude 40°37′ N.

Observateur : M. le R. P. GORLIN, Directeur du Séminaire catholique bulgare. Altitude : 32m,4.

Dates.	Pression (700 +). 7h	14h	19h	Température. 7h	14h	19h	Min.	Max.	Humidité relative. 7h	14h	19h	Vent. Direction et force. 7h	14h	19h	Nébulosité. 7h	14h	19h	Pluie.	Remarques.
1	57,9	56,5	54,8	23,0	28,2	28,5	22,0	29,2	67	52	60	SW 1	S 2	S 1	1	1	1	.	
2	55,1	54,9	53,4	23,4	27,8	28,4	20,0	30,0	65	62	70	N 1	S 1	SSW 1	0	2	4	.	
3	49,7	47,5	46,2	23,8	32,1	33,0	22,1	35,7	77	43	39	S 1	SSW 2	S 2	3	1	2	.	
4	49,0	49,5	49,2	25,8	28,0	27,9	22,6	28,8	43	34	44	N 2	N 4	N 3	1	1	1	.	
5	55,5	54,7	55,6	21,5	28,6	27,8	19,2	31,4	58	32	47	N 2	NW 3	SSW 2	0	1	1	.	
6	57,5	55,5	54,7	22,5	28,8	28,1	21,0	29,4	66	41	52	NNW 2	S 2	S 1	5	4	2	0,0	Petite pluie à 20 h. 30.
7	56,8	54,5	54,9	23,8	28,3	26,1	23,0	29,8	60	48	55	Calme	SSW 2	S 2	9	4	4	.	
8	56,2	55,4	55,9	22,2	27,8	26,4	21,5	28,8	79	46	54	NNE 1	NNE 1	S 2	9	8	4	.	
9	58,4	57,5	57,5	19,5	29,3	26,7	19,0	31,2	70	38	57	NNE 1	SSW 2	S 2	0	1	0	.	
10	58,3	57,1	56,2	20,6	28,2	27,9	19,1	30,2	68	39	58	SSW 1	S 3	SSW 2	0	1	0	.	
11	57,4	56,0	54,8	21,5	29,2	28,4	20,4	30,3	68	40	54	NE 1	S 2	SSW 1	1	0	1	.	
12	54,1	52,8	52,8	22,9	29,2	27,0	20,5	30,7	70	41	63	S 1	S 3	SSW 1	0	1	1	.	
13	54,6	54,1	54,2	23,8	28,8	24,2	23,3	30,4	69	48	74	NNE 1	S 2	NNE 1	4	9	9	9,0	Orage, pluie de 14 h. 15 à 15 h. 45 [avec une interruption.
14	55,8	54,5	54,9	21,0	29,0	27,8	20,8	30,5	82	47	47	N 1	N 1	SSE 1	10	6	8	.	
15	57,9	57,1	57,6	23,0	28,0	26,3	20,7	30,2	60	39	55	N 1	N 1	NNW 2	3	7	4	.	
16	59,4	58,1	57,9	22,0	28,3	28,2	20,7	29,5	69	42	49	N 1	S 2	S 1	2	4	1	.	
17	59,1	57,2	56,7	22,7	31,9	33,5	20,2	34,8	60	33	35	NNE 1	N 3	ENE 1	0	2	1	.	
18	59,2	55,4	54,8	26,4	34,2	31,8	23,7	35,4	52	41	55	N 2	SSW 2	SSW 1	1	3	1	.	
19	55,1	53,2	53,8	25,1	35,3	33,6	23,6	36,8	69	30	42	Calme	ESE 2	SSW 1	0	6	1	.	
20	55,8	54,6	54,6	23,1	29,2	28,8	20,9	30,3	52	50	63	Calme	SSW 2	SSW 2	1	0	1	.	
21	56,4	55,1	54,1	20,6	30,5	30,1	18,6	32,7	60	33	36	Calme	SSW 1	S 1	1	1	0	.	
22	54,8	52,6	54,2	22,4	35,0	27,0	19,7	34,4	62	37	61	SSW 1	WSW 2	S 1	2	7	7	3,1	Orage, pluie 14 h. 15 à 14 h. 50 avec [accalmie.
23	55,0	54,0	54,1	23,2	28,6	28,3	20,2	29,5	60	58	58	S 1	SSW 1	S 1	0	1	1	.	
24	55,0	54,8	55,5	24,8	30,0	29,5	19,8	32,7	60	36	56	SSW 1	S 3	SSE 1	1	2	6	.	
25	58,4	57,6	58,3	25,2	28,2	26,4	19,7	29,8	54	45	58	NNE 1	S 3	SSW 2	0	1	0	.	
26	58,2	56,6	56,2	21,1	27,7	27,2	19,6	29,3	76	51	59	Calme	S 2	S 2	0	1	1	.	
27	56,3	55,5	54,9	21,0	28,6	28,1	19,5	29,8	80	52	61	Calme	SSW 2	S 1	0	1	1	.	
28	54,8	51,1	52,5	21,8	27,8	26,0	20,6	29,7	79	47	48	Calme	SSW 2	NW 1	4	3	5	.	Plusieurs orages aux environs, tonn. [lointain.
29	54,6	53,4	53,3	22,4	30,4	31,3	20,7	32,7	68	40	36	Calme	S 2	N 2	0	5	1	.	
30	56,2	55,1	54,8	24,4	32,2	30,2	22,3	33,8	53	29	36	N 2	NE 3	S 2	0	4	2	.	
31	56,7	55,5	55,2	24,8	32,6	30,5	23,4	33,5	60	35	48	NE 1	W 2	SSW 1	1	4	0	.	
Moy.	56,10	54,75	54,63	26,11	32,96	28,55	20,92	31,33	65,0	42,1	52,6	0,9	2,1	1,5	1,9	3,0	2,3	12,1	

Septembre 1892.

ZEITENLIK (Turquie).

Longitude 20°38′ E. — Latitude 40°37′ N.

OBSERVATEUR : M. le R. P. GORLIN, Directeur du Séminaire catholique bulgare. ALTITUDE : 32m,4.

DATES.	PRESSION (700+).			TEMPÉRATURE.					HUMIDITÉ relative.			VENT. Direction et force.			NÉBULOSITÉ.			PLUIE.	REMARQUES.
	7h	14h	19h	7h	14h	19h	Min.	Max.	7h	14h	19h	7h	14h	19h	7h	14h	19h		
1	56,8	56,3	56,2	23,2	31,8	29,8	20,5	32,9	60	32	35	Calme	SSW 2	S 2	0	1	1	.	
2	57,0	54,9	54,2	21,8	33,6	33,1	19,9	36,2	66	28	44	Calme	N 3	S 2	0	0	1	.	A 14 h. trombe terrestre de 200m de hauteur durant 4′.
3	55,4	54,5	54,1	26,0	29,0	27,1	25,0	30,0	54	48	73	SE 2	S 3	S 2	0	0	0	.	
4	56,0	54,4	54,1	21,8	28,0	27,0	21,2	29,1	81	58	65	Calme	S 2	SSW 2	0	3	1	.	
5	54,6	53,6	54,5	21,4	28,4	28,2	21,0	30,0	82	54	54	NE 1	SSW 3	S 1	0	1	1	.	
6	54,8	54,4	54,0	21,6	27,6	27,2	20,3	29,2	78	57	64	Calme	SSW 3	S 1	0	1	1	.	
7	54,1	52,5	52,0	22,2	27,8	26,8	21,0	29,1	79	59	72	Calme	S 3	SW 1	1	2	9	.	Rosée le matin.
8	52,4	51,5	51,9	21,8	28,6	27,5	21,1	30,7	56	31	31	NE 1	N 3	S 1	2	1	1	.	
9	52,3	56,4	56,8	21,2	27,5	27,2	20,3	28,6	64	65	38	NE 1	S 3	SSW 2	0	2	1	.	Petite rosée le matin.
10	51,5	50,8	50,6	21,2	28,2	26,4	20,0	29,5	67	52	58	S 1	SSW 1	S 3	1	3	2	.	Petite rosée le matin.
11	51,3	52,1	52,8	22,6	26,7	25,8	20,5	28,0	72	49	54	E 3	S 3	SE 1	9	10	10	1,0	Pte pl. à 11 h. 30, 17 h. 30 et à 18 h. 30.
12	55,5	56,6	57,8	22,4	24,4	22,0	22,1	28,3	72	63	81	E 3	NNW 3	NW 1	9	7	5	5,0	Pte pl. à 14 h. 15 et gr. p. de 16 h. à 16 h. 30.
13	59,3	59,6	60,2	19,5	26,8	25,7	19,5	28,8	84	56	62	NE 2	N 2	S 2	1	9	5	.	Rosée le matin.
14	60,3	59,0	60,1	19,6	28,0	26,8	19,2	30,6	83	43	58	NE 1	E 3	N 2	0	3	2	.	Rosée le matin.
15	59,8	60,2	60,3	21,8	31,3	28,9	19,5	32,4	54	45	44	N 1	E 3	S 1	1	1	2	.	
16	60,7	58,7	58,4	21,0	29,7	30,8	19,7	33,0	70	52	40	SSW 1	S 2	Calme	0	1	1	.	Petite rosée le matin.
17	59,6	58,1	57,8	22,0	30,6	26,0	19,8	31,6	73	38	83	S 1	S 3	E 3	1	4	8	1,2	Pl. de 15 h. à 15 h. 20 et de 18 h. 20 à 19 h.
18	58,2	56,6	56,4	19,2	28,1	26,8	18,5	29,8	85	40	55	N 1	S 3	S 2	0	4	1	.	Rosée.
19	58,3	65,3	51,4	19,8	26,0	25,4	19,0	28,5	71	55	57	N 1	S 2	S 1	3	6	2	.	
20	59,7	58,8	58,2	18,3	27,5	24,3	18,4	29,0	71	49	54	N 1	S 2	SSE 2	3	3	1	.	
21	61,0	61,0	61,3	17,9	26,8	26,0	15,2	29,2	70	33	42	N 1	ESE 2	W 1	1	1	1	.	
22	63,0	61,9	61,2	18,0	25,8	24,4	17,6	27,2	69	54	53	N 1	S 2	S 1	0	1	1	.	
23	60,8	58,7	58,1	17,8	26,6	24,5	17,6	27,3	82	53	64	Calme	S 2	S 1	0	1	1	.	
24	57,0	55,0	54,8	18,1	27,5	25,9	17,7	29,5	80	43	48	S 1	S 2	S 1	0	3	1	.	
25	56,3	55,9	55,9	17,6	26,6	25,5	17,1	27,8	73	47	46	N 1	SSW 2	S 1	1	3	4	.	Petite brume le matin.
26	58,9	58,3	58,4	20,3	24,8	23,6	17,8	25,6	68	67	68	S 1	SSW 2	SSW 2	2	3	1	.	
27	59,7	59,1	59,2	19,1	25,2	23,3	15,9	26,1	86	60	66	N 1	SW 2	S 1	4	2	3	0,0	Petite pl. pendant la nuit, écl. le s.
28	59,8	59,1	59,2	19,1	24,8	23,0	15,3	25,8	78	61	60	Calme	SSW 2	SSW 1	3	2	1	.	Petite rosée le matin.
29	60,4	59,6	59,6	16,8	24,8	23,2	16,4	26,5	84	54	62	Calme	SW 1	S 1	0	2	0	.	Petite rosée le matin.
30	59,6	58,2	54,6	16,9	25,2	23,8	16,5	26,2	84	52	54	NW 1	S 1	S 1	0	2	0	.	Petite rosée le matin.
Moy.	57,47	57,03	56,47	20,33	27,59	26,20	19,12	29,22	73,2	49,9	56,2	0,9	2,3	1,4	1,4	2,7	2,3	7,2	

Octobre 1892.

ZEITENLIK (Turquie).

Longitude 20°38′ E. — Latitude 40°37′ N.

OBSERVATEUR : M. le R. P. GORLIN, Directeur du Séminaire catholique bulgare. ALTITUDE : 32m,4.

DATES.	PRESSION (700 +).			TEMPÉRATURE.					HUMIDITÉ relative.			VENT. Direction et force.			NÉBULOSITÉ.			PLUIE.	REMARQUES.
	7h	14h	19h	7h	14h	19h	Min.	Max.	7h	14h	19h	7h	14h	19h	7h	14h	19h		
1	56,2	55,0	54,8	17,2	25,2	23,1	16,6	26,7	78	57	62	NE 1	SSW 2	S 1	1	2	0	.	
2	55,8	55,1	55,5	17,1	25,0	22,9	16,6	26,1	78	62	60	Calme	SSW 2	S 2	2	3	5	.	Nimbus le soir.
3	56,0	55,5	54,3	18,6	20,6	19,6	17,7	22,7	63	79	84	N 1	NE 1	N 1	7	10	10	1,7	Petite pluie de 10 h. 30 à 17 h.
4	55,5	55,2	55,6	17,9	25,0	24,5	16,8	27,2	71	49	60	N 1	NW 2	ENE 1	3	3	1	.	
5	56,5	55,9	56,5	16,5	25,4	23,1	15,6	26,4	92	47	64	N 1	S 1	S 1	1	3	1	.	
6	57,7	57,4	57,4	17,1	24,5	22,9	16,6	25,7	85	65	66	N 1	SSW 2	S 1	2	2	3	.	
7	58,0	57,3	56,9	17,2	24,6	23,7	16,8	26,2	81	66	74	NW 1	SSW 1	S 1	3	2	4	.	
8	56,2	54,8	54,8	18,4	26,2	25,3	17,3	26,9	84	65	70	N 1	SSW 1	SSE 1	4	6	4	.	
9	55,9	55,5	55,5	17,3	27,1	24,2	16,8	28,9	90	30	57	Calme	WNW 2	S 1	1	2	1	.	
10	57,2	56,7	57,6	17,4	26,9	24,6	17,1	29,0	72	31	56	S 1	W 2	ESE 1	5	6	4	.	Brouillard le matin, nimbus le soir.
11	57,7	57,8	56,7	20,9	21,5	22,0	17,2	23,8	66	80	72	Calme	NE 1	Calme	10	10	7	1,9	Pte pl. de 9 h. à 11 h. et de 12 h. à 15 h.
12	57,2	56,4	57,4	17,0	25,4	23,2	16,7	26,9	87	36	51	Calme	WNW 4	Calme	1	1	0	.	Rosée très abondante le matin.
13	58,4	57,7	57,7	15,7	24,5	22,8	14,8	25,9	84	60	68	Calme	WSW 1	S 1	0	2	0	.	Ros. le m. et brd dans la montagne.
14	58,3	56,4	56,4	15,5	24,3	22,6	14,8	25,5	90	50	60	NE 1	SSW 2	ENE 1	0	2	0	.	Ros. le m. et brd dans la montagne.
15	55,6	53,9	54,1	14,3	24,0	23,0	13,6	25,3	86	59	68	NW 1	SSW 2	S 1	1	1	1	.	Ros. le m. et brd dans la montagne.
16	53,9	53,0	53,2	16,8	24,6	22,8	13,8	25,6	84	63	69	Calme	SW 1	Calme	7	2	4	.	Éclairs au S et a l'W a 18 h.
17	54,4	53,8	53,8	15,8	24,0	22,7	15,5	25,5	84	60	66	N 1	SW 1	SE 1	1	3	2	.	
18	53,3	51,5	50,8	17,1	23,7	20,0	15,7	24,9	85	67	78	N 1	SSW 2	S 1	1	9	5	9,0	Pluie à 16 h.
19	51,0	53,2	55,5	16,1	23,1	20,5	14,6	25,0	92	48	68	Calme	W 1	SSW 1	0	3	1	2,2	Pluie pendant la nuit et rosée le m.
20	57,3	56,3	56,0	16,2	22,7	21,1	15,8	24,0	75	60	57	NNE 1	S 1	S 1	9	8	3	.	
21	56,0	53,3	49,6	18,0	24,6	22,6	16,3	26,2	82	50	65	S 1	SSW 2	E 3	7	9	4	.	Orage.
22	47,7	46,7	48,8	19,3	22,7	21,3	16,5	23,7	78	77	74	SSE 3	SE 4	S 2	10	9	4	1,6	Pluie la nuit du 21 au 22.
23	52,6	53,5	55,5	12,6	22,7	19,7	12,2	23,9	74	63	60	NNE 2	NW 2	NE 1	1	1	1	.	
24	58,4	57,1	57,2	12,3	21,6	20,1	11,8	23,7	68	61	76	NNE 1	S 1	SSE 2	1	6	10	?	Petite pluie commence à 17 h. 30.
25	57,0	56,6	57,1	16,4	23,4	21,1	11,8	25,0	86	41	57	Calme	WNW 1	Calme	4	3	0	?	Petite pluie la nuit du 24 au 25.
26	56,0	53,3	53,1	12,4	22,4	19,7	11,3	23,9	82	50	65	Calme	S 1	S 1	2	1	0	.	Petite rosee le matin.
27	54,4	57,1	60,1	15,4	13,4	11,4	11,9	16,7	63	82	73	N 3	N 4	N 5	3	10	4	.	
28	65,7	66,0	65,8	10,5	12,4	12,4	9,8	13,7	70	71	59	NNE 2	SSE 1	Calme	10	10	5	.	
29	65,3	62,7	62,9	8,2	16,0	12,7	7,8	17,3	67	68	72	N 1	S 2	NNE 1	1	0	0	.	
30	61,6	60,3	60,6	5,8	16,4	13,3	5,7	18,0	78	66	60	N 1	S 1	N 1	0	0	0	.	Brouillard en mer le matin.
31	61,4	60,0	60,1	7,2	18,3	15,6	5,5	20,8	83	77	51	N 1	N 1	.	0	0	0	.	Brouillard en mer le matin.
Moy.	56,72	55,97	56,17	15,43	22,65	20,79	14,23	24,23	79,3	59,3	65,2	0,9	1,7	1,1	3,2	4,2	2,7	29,4	

Novembre 1892.

ZEITENLIK (Turquie).

Longitude 20°38′ E. — Latitude 40°37′ N.

Observateur : M. le R. P. GORLIN, Directeur du Séminaire catholique bulgare. Altitude : 32m,4.

Dates.	Pression (700 +). 7h	14h	19h	Température. 7h	14h	19h	Min.	Max.	Humidité relative. 7h	14h	19h	Vent. Direction et force. 7h	14h	19h	Nébulosité. 7h	14h	19h	Pluie.	Remarques.
1	59,6	58,0	57,7	8,7	19,4	16,4	5,6	21,8	82	52	82	NE 1	WSW 2	NNE 1	0	0	0	.	
2	57,5	55,9	56,8	8,7	20,3	16,2	8,7	22,8	84	48	49	NE 1	S 1	NE 1	1	4	4	.	
3	55,6	55,3	56,2	13,7	20,2	18,3	5,7	21,0	70	77	79	Calme	S 1	Calme	5	10	2	.	
4	56,9	56,5	57,1	15,1	18,2	18,1	13,8	20,6	86	88	86	Calme	SSE 1	N 1	9	6	7	8,3	Plusieurs orages.
5	58,6	58,2	59,1	13,7	18,3	15,4	13,6	19,4	81	57	58	NNE 2	N 3	NE 2	5	3	3	2,0	
6	57,4	55,6	56,8	13,0	19,1	12,8	12,5	20,2	75	61	84	NE 1	SSW 1	NW 1	10	6	10	4,8	Orages le soir.
7	57,8	56,8	58,2	7,2	15,1	12,7	6,8	16,7	92	67	78	Calme	NW 1	N 4	1	2	2	10,8	
8	62,1	63,4	64,9	9,6	15,7	13,1	6,8	16,8	77	66	67	NE 1	N 2	S 1	1	1	1	.	
9	65,9	64,3	63,7	8,9	14,6	12,8	8,7	16,9	80	60	65	NNE 2	Calme	NE 1	1	1	0	.	
10	58,2	62,0	61,9	10,1	13,1	11,7	7,5	13,6	72	65	69	NE 1	NE 1	NE 1	10	10	10	.	
11	61,8	61,0	61,5	10,4	12,8	10,8	10,0	13,6	72	71	75	E 2	E 2	S 1	9	10	10	1,8	Pluie de 14 h. 45 à 15 h. 30 et 15 h. 45 à [16 h. 15.
12	61,7	60,8	61,3	10,4	14,3	11,3	8,9	15,3	71	57	78	ENE 2	NW 2	NNW 1	10	3	2	.	
13	61,2	60,4	60,6	10,4	13,0	11,4	7,5	13,7	73	70	86	E 1	S 1	Calme	10	10	10	4,8	Pet. pl. 13 h. 30 à 14 h. 15 et dep. 15 h. 45.
14	59,8	59,5	60,4	10,0	15,7	14,1	7,0	18,4	89	67	74	NNE 1	Calme	Calme	6	3	0	2,7	Pluie la nuit du 13 au 14.
15	61,6	60,3	60,5	8,0	16,0	13,2	7,6	18,3	87	62	65	Calme	S 1	N 1	0	1	0	.	Petite rosée le matin.
16	60,2	58,7	59,8	6,9	14,8	14,5	6,3	17,0	87	68	74	Calme	NW 1	Calme	1	2	7	.	Petite rosée le matin.
17	58,2	57,1	57,6	12,2	16,5	13,8	6,6	17,9	87	73	76	Calme	NW 1	SSW 1	8	4	9	0,0	Petite pluie le matin et à 16 h. 45.
18	57,7	56,6	56,7	10,4	10,2	8,3	7,9	11,8	84	85	77	NE 2	N 3	NNE 3	10	10	10	0,2	Petite pluie le mat., et de 13 h. 30 au [soir.
19	59,9	58,2	60,0	6,4	9,9	9,3	6,3	10,7	79	71	69	NNE 2	NNE 1	NE 1	10	10	2	.	
20	62,3	62,6	61,9	5,8	11,1	10,7	4,7	12,2	90	74	78	E 1	NNW 1	Calme	9	10	9	.	
21	60,6	60,0	61,5	9,8	13,3	9,7	5,7	14,3	97	85	69	N 1	N 2	N 4	10	10	1	5,1	Pluie la nuit du 20 au 21.
22	62,8	62,6	63,3	7,0	10,4	7,8	6,8	11,0	74	70	70	N 2	NNE 3	N 4	5	7	10	.	
23	62,5	61,7	61,8	5,0	6,8	5,3	4,8	7,4	63	58	61	N 4	N 2	N 3	10	10	8	.	
24	62,3	61,7	61,9	2,5	6,6	3,8	2,3	7,6	62	48	59	N 3	N 3	Calme	9	1	0	.	
25	59,5	57,2	57,4	- 1,5	9,2	3,1	- 2,0	10,6	76	37	63	N 1	Calme	Calme	0	0	0	.	La terre est gelée à 0m,03 de prof.
26	58,6	59,7	62,4	1,1	7,0	3,9	- 1,6	8,2	78	53	50	Calme	N 4	N 4	1	10	10	.	Petite gelée blanche.
27	66,7	67,9	69,8	- 0,4	4,9	1,7	- 0,8	5,3	96	45	58	N 4	N 3	Calme	10	6	0	.	Glace épaisse de 12mm.
28	71,7	69,9	70,3	- 3,5	2,8	0,6	- 3,9	4,1	56	55	87	N 3	NNW 3	N 2	1	1	1	.	Glace épaisse de 20mm.
29	69,8	67,6	67,1	- 1,7	3,8	1,6	- 3,4	5,4	53	44	52	N 1	N 1	Calme	1	0	0	.	
30	64,9	60,8	60,7	- 3,7	6,1	1,0	- 4,8	8,6	89	38	55	Calme	NW 1	NNE 1	1	0	0	.	
Moy.	61,11	60,34	60,96	7,14	12,64	10,11	5,52	14,04	78,7	62,4	69,8	1,3	1,6	1,3	5,5	5,0	4,3	40,5	

Décembre 1892.

ZEITENLIK (Turquie).

Longitude 20°38′ E. — Latitude 40°37′ N.

Observateur : M. le R. P. GORLIN, Directeur du Séminaire catholique bulgare. Altitude : 32m,4.

Dates.	Pression (700 +). 7h	14h	19h	Température. 7h	14h	19h	Min.	Max.	Humidité relative. 7h	14h	19h	Vent. Direction et force. 7h	14h	19h	Nébulosité. 7h	14h	19h	Pluie.	Remarques.
1	59,7	57,9	59,0	- 2,0	8,5	6,8	- 4,7	9,6	67	45	42	NNE 1	N 2	N 3	0	1	4	.	
2	61,0	59,8	60,0	2,4	9,0	6,2	- 2,5	12,0	61	48	55	NE 2	NE 2	N 1	0	1	0	.	
3	61,0	61,3	62,0	- 0,2	10,4	7,5	- 0,8	11,0	78	43	54	Calme	N 3	N 1	0	0	0	.	
4	60,6	57,0	53,1	3,0	8,0	7,6	2,0	9,3	80	77	80	ENE 1	SSW 1	S 1	4	10	10	3,9	Pluie pendant la nuit du 3 au 4.
5	46,4	42,0	43,0	5,7	14,0	10,6	5,3	14,8	99	69	59	N 1	S 3	WSW 1	10	9	1	.	Brouillard très épais de 5 h. à 9 h.
6	44,7	43,4	41,3	3,6	10,4	6,7	3,3	11,8	72	57	84	W 1	WNW 1	N 1	1	10	8	2,0	Pluie de 15 h. à 17 h. 45.
7	53,5	55,9	58,0	- 1,2	7,2	0,5	- 1,4	9,2	63	46	79	Calme	Calme	N 1	0	1	0	.	
8	62,1	61,2	60,6	- 1,2	8,8	6,4	- 1,7	10,7	72	54	59	NNE 1	SE 1	N 1	0	1	1	.	Gelée blanche le matin.
9	56,8	56,3	56,7	4,6	9,6	8,5	- 1,5	10,3	100	76	89	S 1	Calme	Calme	10	8	10	1,6	Pluie la nuit du 8 au 9, brume le m.
10	56,7	54,8	55,3	7,7	11,0	11,1	4,3	12,0	100	90	90	E 1	Calme	Calme	10	8	10	0,1	Petite pl. la n. du 9 au 10, brume le m.
11	54,8	51,9	52,3	7,5	17,9	17,6	6,8	18,8	93	50	78	Calme	S 3	SSE 3	5	6	9	.	
12	56,2	55,8	56,3	11,2	17,2	12,8	4,8	17,8	90	88	61	N 1	N 1	S 1	1	2	5	.	
13	59,3	58,0	56,9	8,2	10,8	10,8	4,5	11,2	89	95	95	S 1	S 1	S 1	10	10	4	.	Brouillard de 6 h. 30 à 11 h.
14	58,1	58,1	58,8	6,6	11,7	10,6	3,5	13,3	94	85	84	SSE 1	S 1	NE 1	8	4	2	.	Brouillard de 7 h. à 12 h.
15	58,8	57,7	57,7	8,4	11,1	9,5	5,7	12,2	83	76	79	NE 1	NNE 2	NE 1	4	8	0	1,6	Pl. la nuit du 14 au 15 et à 10 h. 15.
16	58,2	55,7	58,9	5,6	14,0	11,3	5,0	15,0	91	69	58	N 1	SSW 1	N 5	2	1	1	.	
17	64,6	65,5	67,9	6,2	9,5	6,7	4,7	10,3	65	35	50	N 5	N 5	N 4	1	1	0	.	
18	67,9	66,2	64,7	2,0	8,0	5,0	1,2	9,7	61	46	59	N 2	N 2	N 2	2	1	0	.	
19	63,2	60,7	59,7	0,2	11,6	6,0	- 0,4	13,4	78	56	65	N 1	SW 1	S 1	1	0	0	.	
20	58,0	56,6	56,6	1,8	12,6	6,8	- 0,8	14,0	89	74	69	N 2	S 1	S 1	0	0	0	.	Gelée blanche le matin.
21	56,9	57,0	58,0	2,8	11,2	7,8	0,2	13,0	75	85	86	NNE 2	S 1	S 2	0	0	0	.	
22	57,9	56,9	57,1	5,0	9,6	9,5	1,4	10,6	84	84	89	ESE 1	SW 1	SW 1	10	10	10	3,0	Pluie à 16 h. 30.
23	53,6	51,5	51,1	7,2	9,6	9,8	4,4	10,3	94	96	96	SSW 1	S 1	Calme	10	10	10	5,0	Pl. la n. du 22 au 23 et de 7 h. 30 à 9 h. 30.
24	48,8	47,8	48,4	9,5	9,5	7,3	6,8	10,8	97	95	84	S 1	S 2	N 2	10	10	10	5,9	Pluie la n. du 23 au 24, à 13 h. 30 et de
25	52,6	53,7	55,3	2,2	5,0	5,0	1,9	5,6	77	81	88	N 2	NE 2	NE 2	5	10	10	1,1	Pl. la n. du 24 au 25. [17 h. 30 à 19 h.
26	53,9	52,5	52,9	5,3	7,2	5,6	3,2	7,7	82	83	91	E 3	SW 1	N 2	10	10	10	1,5	Pl. la n. du 25 au 26 et à plusieurs (*)
27	55,6	55,6	56,9	4,8	6,8	7,0	4,2	7,5	86	89	91	N 2	SSW 1	S 1	4	10	10	0,7	Pl. la n. du 26 au 27 et de 14 h. à 15 h
28	58,1	58,4	58,5	6,4	7,6	6,0	4,4	8,3	94	83	87	SSW 1	N 2	N 2	10	10	10	.	Brouillard jusqu'à 12 h.
29	58,4	56,8	56,3	4,8	5,7	5,8	4,5	6,5	78	94	86	E 3	SSW 1	E 1	10	10	10	3,1	Pluie la nuit du 28 au 29.
30	53,4	51,3	50,3	4,8	6,7	6,7	4,1	7,3	87	91	94	S 1	Calme	E 1	10	10	10	1,9	Pl. la n. et de 17 h. 30 à 19 h. bd 7 h. à 11 h.
31	47,4	44,5	43,3	5,6	6,6	6,9	3,8	7,4	93	98	98	S 1	W 1	Calme	10	10	10	8,2	Pl. la n. du 30 au 31 et de 8 h. à 9 h. (**)
Moy.	56,72	55,54	55,71	4,47	9,90	7,95	2,46	11,01	82,0	72,8	76,5	1,4	1,4	1,4	5,1	5,9	5,3	39,6	(*) reprises dans la journée. (**) bruine et brd toute la journée.

Janvier 1892.

ISMAILIA (Égypte).

Longitude 29°56′ E. — Latitude 30°36′ N.

OBSERVATEUR : M. A. CHIESA. ALTITUDE : 8m,8.

DATES.	PRESSION (700 +). 7h30	14h17	17h	TEMPÉRATURE. 7h30	14h17	17h	Min.	Max.	HUMIDITÉ relative. 7h30	14h17	17h	VENT. Direction et force. 7h30	14h17	17h	NÉBULOSITÉ. 7h30	14h17	17h	PLUIE.	REMARQUES.
1	.	.	.	.	.	.	11,4	16,0	.	.	.	.	.	.	.	.	.	3.2	Nimbus
2	66,3	.	.	10,0	.	.	7,9	16,3	89	.	.	NNW 1	.	.	0	.	.	.	
3	.	.	.	.	.	.	7,7	18,2	.	.	.	.	.	.	.	.	.	.	Cirrus.
4	63,5	62,4	62,8	10,8	18,6	16,4	8,7	18,8	90	50	69	W 1	W 1	W 1	0	1	3	.	Cumulus.
5	65,6	65,2	65,8	12,0	19,6	18,2	10,4	19,8	90	47	62	W 1	W 2	NNW 2	0	7	8	.	Cirro-cumulus, cumulus.
6	68,0	.	.	11,0	.	.	9,5	18,5	93	.	.	NNW 1	.	.	0	.	.	.	Cirro-cumulus, cumulus
7	67,0	65,3	65,2	10,8	18,2	17,2	8,9	18,8	93	60	61	NNW 1	NNW 2	NNW 2	0	4	2	.	Cumulus.
8	65,6	63,5	63,5	9,8	18,0	16,6	8,5	18,2	92	62	67	NNW 1	NNW 2	NNW 1	0	2	2	.	Cirro-cumulus, cumulus.
9	63,6	61,8	62,8	9,8	17,6	16,0	8,4	17,8	92	56	67	NNW 1	NNW 2	NNW 1	0	8	5	.	Cirro-cumulus, cirrus.
10	.	.	.	.	.	.	9,3	19,0	.	.	.	.	.	.	.	.	.	.	Cirro-cumulus.
11	64,3	63,0	63,0	12,0	20,8	18,2	10,0	21,2	76	27	40	NNW 1	WSW 2	WSW 1	0	7	2	.	Cirrus, cirro-cumulus.
12	64,8	63,9	63,9	12,6	18,4	17,2	10,8	19,2	77	49	59	WNW 1	WNW 2	WNW 2	9	8	8	.	Cumulus.
13	65,5	63,9	63,3	12,4	18,6	16,4	10,5	19,0	87	52	64	WNW 1	WNW 1	WNW 1	2	2	2	.	Cumulus. cirro cumulus.
14	64,6	62,4	62,5	11,6	19,4	17,2	9,9	19,5	85	48	63	WNW 1	NNW 2	NNW 1	4	6	10	.	Cirrus.
15	63,9	61,6	61,5	12,2	21,8	20,0	10,0	22,0	70	40	41	WNW 1	SSW 3	SSW 2	4	10	10	.	Cirrus, cirro-cumulus.
16	62,7	61,5	62,0	16,0	24,6	21,4	13,7	25,0	85	20	28	SSW 1	SSW 3	SSW 2	10	10	10	.	Nimbo-cumulus, cirrus.
17	.	.	.	.	.	.	12,0	19,8	.	.	.	.	.	.	.	.	.	.	
18	64,7	62,8	63,4	12,2	19,0	16,8	11,0	19,3	78	43	46	WSW 2	NNW 4	NNW 3	8	5	3	.	Cirro-cumulus, cumulus.
19	66,6	65,1	65,2	10,0	17,0	15,6	8,2	17,0	82	50	53	WNW 2	NNW 1	NNW 1	8	8	8	.	Cirro-cumulus, cirrus, cumulus.
20	62,5	59,9	59,2	9,4	19,8	17,8	7,9	20,0	76	54	67	NNE 1	NNE 1	NNE 1	10	10	10	.	Cirrus.
21	59,8	60,4	61,4	13,2	20,2	18,8	11,8	20,5	62	46	49	SSE 1	WSW 2	WSW 2	10	2	2	.	Cirrus, cirro-cumulus.
22	64,1	62,8	63,5	13,2	19,8	19,0	10,8	20,2	49	47	51	WSW 3	W 3	W 3	8	6	10	.	Cirro-cumulus, cum., nimbo-cum.
23	64,8	64,7	65,2	12,0	16,2	15,0	11,0	17,0	86	50	60	W 2	NNW 4	NNW 2	3	4	8	.	Cirro-cumulus, cumulus.
24	.	.	.	.	.	.	6,5	16,0	.	.	.	.	.	.	.	.	.	.	Cirrus.
25	65,1	64,4	64,9	11,2	17,4	15,8	9,2	18,5	63	49	50	W 2	NNW 3	N 2	3	8	4	.	Cumulus, cirro-cumulus.
26	66,9	63,7	63,0	8,4	17,6	16,4	7,5	17,7	86	44	47	N 1	ENE 1	ENE 2	0	0	5	.	Cirrus.
27	60,4	57,7	56,1	12,2	16,6	16,8	9,6	17,0	70	66	59	ENE 1	E 2	ESE 3	10	10	9	.	Cumulus, nimbus.
28	54,8	51,8	51,1	13,8	19,4	18,6	11,4	20,0	71	65	44	SSE 2	SSE 1	SSE 2	10	10	9	.	Cumulus, nimbo-cumulus.
29	56,8	56,1	57,7	11,4	17,4	16,6	9,5	18,0	50	49	55	SSE 2	WSW 4	WSW 3	10	9	8	.	Cirrus, cumulus.
30	61,1	59,7	60,1	12,2	17,6	17,0	11,2	18,8	63	44	48	WSW 3	WSW 3	WSW 3	6	8	8	.	Cumulus, cirro-cumulus.
31	.	.	.	.	.	.	9,0	17,5	.	.	.	.	.	.	.	.	.	.	Cirro-cumulus.
Moy.	63,88	62,26	62,28	11,59	18,96	17,45	9,75	18,86	78,2	48,6	54,3	1,4	2,2	1,9	5,0	6,3	6,3	3,2	

Février 1892.

ISMAILIA (Égypte).

Longitude 29°56′ E. — Latitude 30°36′ N.

OBSERVATEUR : M. A. CHIESA. ALTITUDE : 8m,8.

DATES.	PRESSION (700 +). 7h30	14h17	17h	TEMPÉRATURE. 7h30	14h17	17h	Min.	Max.	HUMIDITÉ relative. 7h30	14h17	17h	VENT. Direction et force. 7h30	14h17	17h	NÉBULOSITÉ. 7h30	14h17	17h	PLUIE.	REMARQUES.
1	67,1	65,3	65,4	12,4	17,6	17,4	10,3	18,9	86	53	49	W 1	W 1	W 2	2	10	3	.	Cirro-cumulus, cumulus.
2	65,9	64,6	66,4	14,2	19,2	18,0	13,6	20,3	76	56	58	W 1	WNW 2	N 2	10	8	5	.	Cumulus.
3	65,8	61,7	61,4	10,6	20,6	19,0	8,0	21,0	80	45	54	N 1	ENE 2	ENE 1	0	10	6	.	Cirrus.
4	61,0	59,6	60,1	13,0	20,0	19,8	11,0	20,5	86	43	42	ENE 1	ENE 1	ENE 1	6	9	9	.	Cirro-cumulus, cumulus.
5	59,8	57,5	57,5	13,0	23,4	22,2	10,4	23,8	73	23	27	ENE 2	WSW 2	WSW 1	5	0	0	.	Cirrus, cirro-cumulus.
6	59,6	59,5	60,6	12,4	17,8	16,8	11,5	18,3	68	39	41	WSW 2	WNW 4	WNW 3	4	5	7	.	Cirro-cumulus, cumulus.
7	.	.	.	.	.	.	9,2	19,3	.	.	.	.	.	.	.	.	.	.	
8	62,0	60,5	60,4	15,4	21,4	20,2	14,5	22,0	61	36	34	W 1	W 3	W 2	10	8	8	.	Cumulus, cirro-cumulus.
9	62,5	61,8	62,7	12,6	20,6	19,4	10,6	22,0	81	41	40	W 2	W 2	NNW 2	5	9	8	.	Cirro-cumulus, cumulus.
10	65,2	64,6	64,6	13,6	21,2	20,4	10,5	23,3	84	37	39	NNW 1	NNW 2	NNW 1	0	0	0	.	
11	63,7	62,1	61,3	12,8	21,2	19,0	10,0	21,8	72	45	57	ENE 1	E 1	E 1	2	10	10	.	Cumulus, cirro-cumulus.
12	59,5	57,1	56,4	15,8	24,8	22,4	12,7	25,2	69	34	38	E 2	SE 3	ESE 3	2	8	10	.	Cirrus, cumulus.
13	53,3	52,0	52,0	19,8	28,8	25,4	18,5	29,0	62	15	23	SSE 4	WSW 4	W 3	1	10	9	.	Cirrus, cumulus.
14	.	.	.	.	.	.	13,2	19,5	.	.	.	.	.	.	.	.	.	.	
15	58,5	56,9	57,3	13,4	19,8	18,4	11,5	20,0	58	23	27	WSW 2	WSW 4	W 4	0	10	10	.	Cirro-cumulus.
16	62,0	62,3	62,6	12,4	17,0	16,2	11,2	17,8	76	41	50	WNW 2	NNW 2	NNW 2	2	8	4	.	Cirro-cumulus, cumulus.
17	63,9	61,4	61,2	12,2	18,0	17,6	10,0	18,5	78	40	42	N 2	N 2	N 1	7	1	3	.	Cirro-cumulus, cumulus.
18	63,0	61,6	61,3	12,4	20,4	19,8	9,0	20,8	72	36	33	NNE 2	NNE 2	NNE 1	0	0	0	.	
19	62,1	60,7	60,5	12,4	24,0	22,8	9,7	24,6	59	32	39	NNE 1	NNE 1	NNE 1	0	0	0	.	
20	62,0	59,3	59,2	15,4	26,4	23,4	12,7	26,8	38	20	20	ENE 2	ENE 2	ENE 3	10	10	8	.	Cirrus.
21	.	.	.	.	.	.	12,5	24,7	.	.	.	.	.	.	.	.	.	.	Cirrus.
22	57,8	56,8	57,0	11,2	21,6	19,8	9,0	21,8	93	39	46	NNE 1	NNE 2	NNE 2	10	2	4	.	Brd épais jusq. 9 h., cir.-cum., cirrus.
23	59,8	58,5	58,9	11,6	21,2	20,2	8,5	21,5	87	30	37	NNE 2	NNE 2	NNE 2	10	2	3	.	Brd épais jusq. 8 h., cir.-cum., cirrus.
24	61,0	60,0	60,6	12,0	22,0	20,6	8,6	22,4	76	30	35	NNE 1	NNE 2	NNE 2	0	0	2	.	Cirrus.
25	62,2	61,1	61,3	11,8	21,0	19,4	9,5	21,5	83	48	53	NNE 1	NNE 3	N 3	0	5	0	.	Cumulus, cirro-cumulus.
26	63,0	61,3	61,3	13,6	20,0	19,0	10,2	20,5	78	46	54	NNE 1	NNE 3	NNW 3	0	5	8	.	Cumulus, cirrus.
27	62,4	60,9	61,4	11,4	17,4	15,8	8,8	18,0	64	32	39	NNW 3	NNW 3	NNW 3	2	3	3	.	Cumulus.
28	.	.	.	.	.	.	10,0	19,0	.	.	.	.	.	.	.	.	.	.	Cumulus.
29	66,3	65,4	64,9	11,0	18,8	18,4	8,0	19,5	71	41	47	NNW 2	NNW 2	NNW 2	2	2	2	.	Cirro-cumulus, cirrus.
Moy.	61,58	60,30	60,62	13,15	21,10	19,78	10,80	21,46	73,2	37,0	41,1	1,6	2,3	2,0	3,6	5,4	4,9	0,0	

Mars 1892.

ISMAILIA (Égypte).

Longitude 29°56′ E. — Latitude 30°36′ N.

Observateur : M. A. CHIESA. Altitude : 8m,8.

Dates.	Pression (700 +). 7h30	14h17	17h	Température. 7h30	14h17	17h	Min.	Max.	Humidité relative. 7h30	14h17	17h	Vent. Direction et force. 7h30	14h17	17h	Nébulosité. 7h30	14h17	17h	Pluie.	Remarques.
1	64,1	.	.	14,0	.	.	10,5	23,4	67	.	.	WNW 2	.	.	0	.	.	.	
2	59,3	56,5	56,3	16,6	25,8	27,2	13,6	29,0	81	33	12	WNW 2	SSE 4	SSW 3	3	6	8	.	Cirro-cumulus.
3	61,2	61,1	61,6	15,0	21,4	18,6	14,0	22,8	80	51	54	WNW 2	N 2	N 2	10	8	10	.	Cirro-cumulus, cumulus, nimbus.
4	63,7	61,2	61,2	13,8	20,4	19,6	10,8	20,5	80	40	45	N 2	NNE 2	NNE 2	10	1	2	.	Cirro-cumulus, cumulus, cirrus.
5	62,5	61,1	61,2	12,8	20,4	20,0	9,0	21,0	79	40	47	NNE 2	NNE 2	NNE 2	8	0	0	.	Cirrus.
6	.	.	.	.	.	.	9,0	26,5	.	.	.	.	.	.	.	.	.	.	
7	64,1	63,0	63,0	14,2	22,4	21,4	12,0	23,2	82	38	35	NNW 2	NNW 2	NNE 2	0	10	8	.	Cirrus, cirro-cumulus.
8	62,8	60,0	59,4	14,0	27,2	23,4	11,3	27,8	82	27	40	NNE 1	NNE 3	NNE 3	0	0	0	.	
9	57,8	55,4	54,5	17,6	29,0	28,2	12,7	29,4	78	34	39	NNE 2	ENE 1	ENE 1	0	6	8	.	Cirrus.
10	57,2	56,9	57,2	17,2	24,0	23,8	16,7	24,3	74	39	40	WNW 3	WNW 4	NNW 2	4	8	8	.	Cirrus, cirro-cumulus.
11	57,6	53,3	53,6	17,8	27,2	26,4	14,0	27,4	74	31	32	NNW 2	ENE 3	ENE 1	6	0	10	.	Cirrus, cumulus.
12	53,1	54,8	55,9	21,2	24,0	22,8	18,3	25,0	36	39	43	SSE 2	WNW 4	WNW 3	10	10	10	.	Cirro-cumulus, nimbus.
13	.	.	.	.	.	.	13,5	22,5	.	.	.	.	.	.	.	.	.	.	Cumulus.
14	62,2	60,5	60,8	14,4	21,8	19,4	10,2	22,2	80	37	50	NNE 1	NNE 3	NNE 3	6	4	6	.	Cirro-cumulus, cirrus.
15	61,8	60,3	60,0	14,6	22,6	21,2	10,6	23,0	78	30	43	NNE 1	NNE 2	NNE 2	0	2	2	.	Cirro-cumulus, cirrus.
16	60,6	58,4	58,4	14,4	23,2	22,2	11,4	23,5	82	44	42	NNE 1	NNE 2	NNE 2	4	2	8	.	Cirrus, cirro-cumulus.
17	59,4	57,7	57,6	15,8	22,8	21,4	13,3	23,0	77	45	48	NNE 1	NNE 2	NNE 2	8	3	1	.	Cirro-cumulus, cumulus.
18	58,3	56,1	56,1	17,6	23,2	23,2	11,0	24,2	71	31	25	NNE 2	WSW 2	W 3	0	2	2	.	Cumulus.
19	60,1	59,8	60,2	15,2	20,0	19,8	11,0	20,5	70	31	33	N 1	WNW 3	WNW 3	8	8	5	.	Cirrus, cirro-cumulus, cumulus.
20	.	.	.	.	.	.	9,7	21,0	.	.	.	.	.	.	.	.	.	.	Cumulus.
21	61,1	59,2	59,1	12,6	19,2	17,2	9,4	19,7	74	33	52	NNW 1	NNW 2	NNW 3	0	9	10	.	Cumulus.
22	60,2	59,4	59,3	12,2	16,2	17,4	9,0	19,5	67	54	45	W 3	WNW 3	WNW 3	1	9	7	.	Cumulus, nimbo-cumul., cirro-cum.
23	61,0	60,4	60,5	13,4	20,8	20,8	9,7	21,0	69	29	32	WNW 2	W 3	W 3	4	5	8	.	Cirro-cumulus, cumulus.
24	64,6	.	.	17,6	.	.	10,0	21,0	56	.	.	WNW 2	.	.	1	.	.	.	Cumulus.
25	65,8	64,4	63,6	15,8	19,2	18,6	8,8	21,3	79	51	44	N 1	N 1	N 1	1	6	3	.	Cumulus, cirro-cumulus.
26	64,4	63,5	63,6	13,2	20,4	18,4	9,6	21,0	68	42	47	N 1	N 2	N 2	1	8	8	.	Cirro-cumulus, cumulus.
27	.	.	.	.	.	.	9,5	21,2	.	.	.	.	.	.	.	.	.	.	Cumulus.
28	64,3	62,6	62,4	14,4	21,6	20,6	10,3	22,4	72	38	39	NNE 2	NNE 2	NNE 2	2	6	1	.	Cumulus.
29	63,7	62,1	61,6	11,8	23,0	22,2	10,2	23,2	93	25	24	N 1	N 2	N 2	1	1	1	.	Brouillard épais jusq. 8 h., cumulus.
30	62,9	62,5	62,0	16,4	25,0	23,8	10,0	25,6	60	19	20	N 1	N 1	N 2	1	10	10	.	Cirro-cumulus, cirrus.
31	61,5	59,2	58,0	17,0	28,6	28,2	12,2	28,7	38	19	23	NNE 1	NNE 1	NNE 1	1	0	0	.	Cirrus.
Moy.	61,32	59,83	59,70	15,02	22,56	21,62	11,33	23,38	72,1	36,0	38,1	1,6	2,3	2,2	3,3	5,0	5,4	0,0	

Avril 1892.

ISMAILIA (Égypte).

Longitude 29°56′ E. — Latitude 30°36′ N.

Observateur : M. A. CHIESA. Altitude : 8m,8.

Dates.	Pression (700 +). 7h30	14h17	17h	Température. 7h30	14h17	17h	Min.	Max.	Humidité relative. 7h30	14h17	17h	Vent. Direction et force. 7h30	14h17	17h	Nébulosité. 7h30	14h17	17h	Pluie.	Remarques.
1	61,0	59,5	60,0	17,8	24,8	21,2	15,7	25,0	67	38	50	WNW 3	NNW 2	N 3	10	3	1	.	Cumulus, cirro-cumulus.
2	62,3	59,7	59,4	19,0	23,8	24,2	13,7	24,5	63	47	38	N 1	N 1	N 1	5	1	0	.	Cumulus, cirro-cumulus.
3	.	.	.	.	.	.	14,4	28,7	.	.	.	.	.	.	.	.	.	.	Cirrus.
4	57,5	57,7	58,5	19,2	26,0	23,2	14,9	26,5	67	47	46	ENE 2	NNE 3	NNE 2	0	0	3	.	Cirrus.
5	60,7	58,4	58,0	17,2	27,4	25,0	11,7	27,6	74	25	35	NNE 2	ENE 3	NNE 3	0	0	0	.	Cirrus.
6	57,5	54,7	54,4	19,6	30,8	26,6	15,5	31,6	51	17	43	ENE 2	ENE 2	ENE 2	10	10	10	.	Cirro-cumulus.
7	53,1	52,2	51,6	25,0	30,4	29,2	21,5	30,8	29	37	35	WSW 1	WSW 1	WSW 1	10	10	10	0,0	Tonnerre à 13 h. 20, cirro-cumulus.
8	55,1	53,5	52,8	20,2	29,2	28,2	17,0	29,7	74	28	22	NNW 1	NNW 2	W 2	0	7	5	.	Cirro-cumulus, cirrus.
9	54,4	53,1	54,0	20,8	30,0	26,4	18,5	30,4	67	21	40	ENE 1	WSW 3	NNW 3	8	7	2	0,0	Cirro-cumulus, cumulus.
10	.	.	.	.	.	.	14,5	26,0	.	.	.	.	.	.	.	.	.	.	Cumulus.
11	61,3	59,1	56,9	18,6	27,8	27,4	14,6	28,6	73	36	40	N 1	N 1	N 1	1	0	0	.	Cumulus.
12	54,8	53,9	53,8	25,2	32,6	29,4	20,6	33,5	24	16	35	WSW 2	WSW 3	WNW 3	0	10	10	.	Khamsin, cirrus et sable en l'air.
13	58,1	56,7	56,7	19,8	25,8	24,0	17,4	26,5	64	38	47	WNW 1	WNW 2	N 2	2	0	0	.	Cirro-stratus.
14	60,5	59,1	59,6	18,6	25,6	22,4	15,0	25,8	64	39	43	N 2	NNE 2	N 3	4	0	0	.	Cirro-cumulus.
15	61,3	58,4	58,5	17,8	27,0	24,6	12,0	26,6	67	27	44	N 1	NNE 2	NNE 2	4	4	4	.	Cirrus.
16	58,3	57,4	57,4	17,0	28,4	24,4	13,0	29,5	76	32	38	NNE 1	N 3	N 2	0	0	0	.	
17	59,0	57,5	.	17,8	27,8	.	13,4	29,0	72	23	.	N 1	NNE 2	.	3	3	.	.	Cirrus.
18	.	.	.	.	.	.	14,2	31,6	.	.	.	.	.	.	.	.	.	.	Cirrus.
19	59,6	58,4	58,3	19,0	26,0	25,4	16,0	26,7	63	30	27	WNW 2	WNW 3	WNW 3	4	2	0	.	Cumulus.
20	59,7	57,6	56,8	18,8	26,8	26,8	14,5	27,6	79	27	32	WNW 2	NW 2	NW 1	10	8	10	.	Brd le matin, cumulus, cirrus.
21	53,3	56,3	56,8	22,2	24,0	23,0	17,5	25,0	55	35	30	WNW 3	WNW 3	WNW 3	10	8	4	.	Cumulus, cirro-cumulus.
22	58,5	56,6	56,1	18,2	23,4	22,4	13,0	24,0	55	23	22	WNW 2	WSW 3	W 3	0	7	3	.	Cumulus, cirro-cumulus.
23	59,0	60,3	60,2	18,6	23,8	21,4	14,3	24,2	47	33	33	WNW 3	WNW 3	NNW 2	4	5	5	.	Cirro-cumulus.
24	.	.	.	.	.	.	11,7	23,0	.	.	.	.	.	.	.	.	.	.	Cumulus.
25	64,0	62,5	62,0	16,4	24,4	22,6	12,5	26,2	73	38	42	N 1	N 2	N 2	2	5	2	.	Cumulus.
26	62,8	60,4	59,3	17,2	25,2	22,6	11,5	25,5	68	42	49	N 1	NNE 2	NNE 2	2	2	0	.	Cumulus.
27	59,4	57,5	57,6	18,2	26,6	25,0	12,5	28,0	77	46	49	NNE 2	NNE 2	NNE 2	10	10	5	.	Cirro-cumulus, cirrus.
28	58,9	57,8	57,5	21,2	34,0	28,4	15,4	34,0	75	19	23	NNE 2	NNE 2	NNE 4	4	10	5	.	Cirrus.
29	55,4	55,0	54,7	26,4	37,8	36,2	21,0	38,4	46	14	12	ENE 2	WSW 2	W 2	10	10	10	.	Khamsin assez fort le soir, cirrus.
30	53,7	50,8	49,7	25,6	33,2	31,4	19,5	35,3	46	27	26	W 1	SSW 3	ESE 1	10	10	10	0,0	Khamsin, nimbo-cumulus, nimbus.
Moy.	58,73	57,38	57,36	19,76	27,83	25,55	15,22	28,33	62,2	31,0	36,0	1,7	2,3	2,2	4,7	5,1	3,8	0,0	

Mai 1892.

ISMAILIA (Égypte).

Longitude 29°56′ E. — Latitude 30°36′ N.

Observateur : M. A. CHIESA. Altitude : 8m,8.

Dates.	Pression (700 +). 7h	14h17	18h	Température. 7h	14h17	18h	Min.	Max.	Humidité relative. 7h	14h17	18h	Vent. Direction et force. 7h	14h17	18h	Nébulosité. 7h	14h17	18h	Pluie.	Remarques.
1	.	.	.	.	.	.	18,8	28,4	.	.	.	.	.	.	.	.	.	.	Fort khamsin toute la journée nimb.
2	57,0	56,2	56,5	18,8	26,4	25,0	16,2	26,5	67	35	39	WNW 2	WNW 3	WNW 2	4	8	2	.	Cumulus, cirrus.
3	58,8	57,1	57,4	18,0	29,2	26,4	14,8	29,5	74	18	22	WNW 2	NNW 2	NNW 2	0	0	8	.	Cirrus.
4	57,1	54,8	54,6	20,0	31,6	28,4	14,0	31,8	58	27	27	NNW 1	WNW 1	NNW 2	4	6	6	.	Cirrus, cirro-cumulus.
5	54,8	52,0	52,0	23,6	35,0	29,8	16,8	35,8	37	20	23	WNW 2	E 2	NNE 3	5	7	5	.	Cirro-cumulus, cirrus.
6	53,6	51,9	52,1	24,2	35,4	31,2	19,2	36,0	38	21	25	ENE 1	ENE 1	NNE 2	0	5	5	.	Cirro-cumulus.
7	55,4	54,5	55,1	22,4	35,0	30,4	17,9	35,8	69	26	22	NNE 1	NNE 1	NNE 2	0	5	2	.	Cirro-cumulus, cumulus.
8	.	.	.	.	.	.	18,2	35,0	.	.	.	.	.	.	.	.	.	.	
9	56,0	53,7	54,2	26,4	37,4	30,4	20,0	38,5	26	8	19	NNE 1	W 3	NNE 3	0	6	4	.	Cirrus.
10	59,4	58,8	59,4	21,4	27,0	23,0	17,4	28,6	72	42	58	NNE 2	N 3	N 3	2	0	0	.	Cirro-cumulus.
11	61,9	60,5	60,9	18,4	28,8	25,4	14,4	29,0	67	20	38	N 1	N 2	N 2	0	7	10	.	Cirrus.
12	60,0	56,6	56,2	20,6	36,0	31,2	14,5	37,0	47	22	22	N 1	ENE 2	ENE 2	0	8	8	.	Cirrus. cirro-cumulus.
13	54,3	56,1	56,7	26,4	34,4	28,2	23,5	34,8	44	23	46	ENE 3	W 2	N 2	10	10	10	.	Nimbo-cumulus, cirrus.
14	59,3	58,7	59,1	23,0	28,4	25,0	18,0	28,8	69	37	63	N 1	N 1	N 2	10	10	9	.	Nimbus, nimbo-cum., cirro-cum.
15	.	.	.	.	.	.	16,5	28,8	.	.	.	.	.	.	.	.	.	.	Cirro-cumulus.
16	57,9	56,3	55,7	20,8	29,6	27,2	16,6	31,5	73	33	34	N 1	N 1	N 1	4	10	10	.	Cirro-strat., cirro-cum., nimbo-cum
17	54,6	55,6	53,9	26,0	27,6	27,6	20,6	32,0	40	54	57	ENE 2	SSE 1	SSE 2	9	10	10	0,0	Khamsin, orage et petite pl. à 14 h. 45.
18	57,7	57,6	58,3	24,4	30,2	25,8	20,0	30,8	60	34	55	SSW 1	W 3	N 3	0	8	8	.	Cumulus.
19	61,2	59,8	59,2	20,0	28,0	25,8	16,8	28,5	69	32	47	NNW 1	NNW 2	N 2	0	1	2	.	Cumulus, cirro-stratus.
20	59,6	58,1	59,2	21,4	28,6	22,8	15,5	31,2	67	36	60	N 1	NNW 3	N 3	0	4	2	.	Cumulus.
21	61,8	60,3	60,9	19,4	26,8	23,8	16,3	27,6	68	29	49	N 1	WNW 2	N 3	3	6	1	.	Cumulus.
22	.	.	.	.	.	.	15,6	26,2	.	.	.	.	.	.	.	.	.	.	Cirro-cumulus.
23	64,6	62,3	62,5	21,0	25,8	22,8	15,7	27,2	51	40	57	ENE 2	NNE 3	NNE 3	4	0	0	.	Cirro-cumulus.
24	61,4	58,4	58,4	21,4	28,0	25,4	15,2	28,6	70	43	49	NNE 2	N 3	N 2	3	0	0	.	Cumulus.
25	58,2	57,5	57,7	21,4	29,8	27,2	16,4	30,5	73	27	37	N 2	N 3	N 2	0	0	0	.	
26	.	.	.	.	.	.	16,8	31,5	.	.	.	.	.	.	.	.	.	.	Brouillard le matin jusqu'à 7 h. 30.
27	59,0	57,3	57,7	19,4	30,8	26,2	17,6	31,2	87	23	45	N 1	N 1	NNE 2	10	0	0	.	Brouillard le matin jusqu'à 8 h. 15.
28	59,4	57,7	57,4	21,8	30,6	28,0	17,4	31,2	64	29	43	NNE 1	WSW 2	WNW 2	0	3	2	.	Cumulus.
29	.	.	.	.	.	.	17,7	29,3	.	.	.	.	.	.	.	.	.	.	
30	60,2	58,6	58,9	21,4	31,2	27,8	18,7	31,6	78	17	30	N 1	N 2	N 2	10	1	2	.	Nimbo-cumulus, cumulus.
31	60,6	59,0	59,0	22,0	31,0	30,0	17,7	31,6	69	24	30	N 1	N 1	N 1	0	1	2	.	Cirro-cumulus, cumulus.
Moy.	58,56	57,28	57,48	21,83	30,36	27,01	17,23	31,12	61,5	28,8	39,9	1,4	2,0	2,2	3,1	4,6	4,3	0,0	

Juin 1892.

ISMAILIA (Égypte).

Longitude 29°56′ E. — Latitude 30°36′ N.

Observateur : M. A. CHIESA. Altitude : 8m,8.

Dates.	Pression. (700 +). 7h	14h17	18h	Température. 7h	14h17	18h	Min.	Max.	Humidité relative. 7h	14h17	18h	Vent. Direction et force. 7h	14h17	18h	Nébulosité. 7h	14h17	18h	Pluie.	Remarques.
1	60,0	58,3	58,5	22,6	31,8	28,8	17,8	32,8	71	30	44	N 1	N 1	N 2	0	4	1	.	Cumulus.
2	60,3	58,9	59,0	22,8	33,0	31,2	19,0	33,4	77	26	30	N 1	N 2	N 2	0	3	1	.	Cumulus.
3	60,9	58,7	59,0	21,0	34,0	31,6	18,4	34,2	85	19	23	N 1	N 2	N 2	10	0	0	.	Brouillard jusqu'a 7 h. 45.
4	59,8	58,3	58,4	22,6	32,6	28,8	18,0	33,0	81	19	29	NNE 1	NNE 2	N 2	0	0	0	.	Brouillard jusqu'à 6 h. 40.
5	.	.	.	.	.	.	18,6	30,4	.	.	.	.	.	.	.	.	.	.	Brouillard léger à 6 h., cirro-cum.
6	57,7	.	.	22,8	.	.	19,0	31,2	65	.	.	N 1	.	.	6	.	.	.	Cumulus.
7	57,2	55,1	55,3	24,6	33,0	30,0	20,2	33,2	76	21	25	N 1	N 2	N 2	6	0	0	.	Cumulus.
8	56,9	55,5	55,6	23,6	32,4	28,8	18,9	33,6	77	26	42	N 1	N 3	N 2	9	0	0	.	Cumulus.
9	56,4	54,5	54,6	23,6	31,4	28,6	20,2	32,0	75	26	44	N 2	N 2	N 2	2	0	0	.	Cumulus.
10	56,6	55,9	56,0	22,0	31,4	28,6	18,4	32,0	75	13	34	N 1	N 2	N 2	2	0	0	.	Cumulus.
11	54,6	52,4	52,1	25,2	38,0	37,6	19,4	39,4	56	22	22	N 2	N 1	WSW 1	0	0	2	.	Cumulus, cirro-cumulus.
12	.	.	.	.	.	.	21,5	31,2	.	.	.	.	.	.	.	.	.	.	
13	59,7	58,0	58,3	22,8	29,6	27,2	18,6	30,5	65	37	47	N 1	N 2	N 2	0	2	0	.	Cumulus.
14	58,9	57,7	57,4	23,4	28,8	26,8	19,0	29,5	64	36	48	N 1	N 2	N 2	0	2	2	.	Cumulus.
15	58,7	56,9	57,4	23,0	30,4	27,6	19,8	30,8	68	35	53	N 1	N 2	N 2	1	1	1	.	Cumulus.
16	60,1	58,8	58,8	23,8	31,6	29,8	18,8	32,0	69	29	36	N 2	N 2	N 2	2	2	0	.	Cumulus.
17	60,6	57,7	57,4	23,2	34,0	32,4	19,6	34,3	83	22	25	N 1	N 3	N 2	10	0	0	.	Brouillard jusqu'a 6 h. 30 nimbus.
18	57,9	54,8	54,9	24,6	37,0	31,6	20,6	37,6	69	20	50	N 1	N 2	N 2	0	0	0	.	
19	.	.	.	.	.	.	21,5	34,4	.	.	.	.	.	.	.	.	.	.	
20	55,9	54,4	55,1	24,6	34,4	31,0	22,5	35,5	69	39	46	N 1	N 2	N 2	8	0	0	.	Cumulus.
21	56,7	55,2	55,1	26,4	37,2	34,0	21,0	38,0	69	19	27	N 1	N 1	NNE 2	0	0	0	.	
22	56,3	55,3	55,5	26,6	36,0	31,6	23,2	36,4	58	33	49	NNE 2	N 2	NNW 3	0	0	0	.	
23	59,0	57,4	57,4	25,4	31,6	29,0	22,2	33,0	71	45	52	NNW 1	N 3	N 3	8	2	1	.	Cumulus.
24	58,8	57,4	57,2	25,6	31,8	30,2	22,6	32,8	63	29	36	N 2	N 2	NNE 2	6	0	0	.	Cumulus, cirro-cumulus.
25	58,7	56,9	56,3	24,4	33,4	32,0	22,0	33,7	67	25	30	N 2	N 2	NNE 2	6	0	0	.	Cumulus.
26	.	.	.	.	.	.	22,4	34,7	.	.	.	.	.	.	.	.	.	.	
27	56,3	55,2	55,3	24,8	34,2	31,6	22,4	34,5	72	22	26	N 1	N 1	N 2	4	4	1	.	Cumulus.
28	57,4	56,5	56,6	23,6	33,8	31,6	20,0	34,4	72	19	25	N 1	N 2	N 2	0	0	0	.	
29	57,7	56,4	56,4	24,6	33,4	30,8	20,5	33,5	76	21	37	N 2	N 2	N 2	4	0	0	.	Cumulus.
30	58,0	55,3	55,7	25,2	33,4	29,4	23,0	34,0	71	39	48	N 1	NNW 2	N 3	8	1	0	.	Cumulus, cirro-cumulus.
Moy.	58,05	56,40	56,51	23,98	32,96	30,33	20,30	33,53	70,7	26,9	37,2	1,3	2,0	2,1	3,5	0,8	0,4	0,0	

Juillet 1892. **ISMAILIA (Égypte).**

Longitude 29°56′ E. — Latitude 30°36′ N.

OBSERVATEUR : M. A. CHIESA. ALTITUDE : 8m,8.

DATES.	PRESSION (700 +).			TEMPÉRATURE.					HUMIDITÉ relative.			VENT. Direction et force.			NÉBULOSITÉ.			PLUIE.	REMARQUES.
	7h	14h17	18h	7h	14h17	18h	Min.	Max.	7h	14h17	18h	7h	14h17	18h	7h	14h17	18h		
1	56,2	54,4	54,4	25,0	31,6	29,2	23,0	33,2	71	44	57	N 1	NNW 3	N 3	1	3	1	.	Cumulus, cirro-cumulus.
2	55,6	53,4	53,5	25,0	33,4	31,4	22,0	33,7	69	35	51	N 1	N 1	N 2	8	3	1	.	Cumulus.
3	.	.	.	.	.	.	21,8	34,6	.	.	.	.	.	.	.	.	.	.	
4	57,2	55,9	56,2	26,4	35,6	34,4	24,0	36,3	72	27	34	N 2	N 2	N 2	8	4	1	.	Cumulus.
5	57,7	56,0	56,4	25,4	34,4	31,4	22,7	34,8	78	24	41	N 1	N 2	NNE 3	8	0	0	.	Cumulus.
6	57,3	55,0	55,1	25,6	32,8	30,6	20,8	33,5	69	36	37	N 1	NNE 3	NNE 3	0	0	0	.	
7	56,2	54,8	55,0	25,4	33,4	30,6	20,5	33,7	79	27	37	NNE 1	N 3	N 3	0	0	0	.	
8	56,5	55,0	54,7	23,8	33,2	31,2	19,5	33,7	72	22	22	N 1	N 2	N 2	5	0	0	.	Cirro-cumulus, cumulus.
9	55,9	54,0	53,9	25,0	34,6	31,2	21,2	35,2	96	28	47	N 1	N 2	N 2	6	1	1	.	Cumulus.
10	.	.	.	.	.	.	21,8	35,0	.	.	.	.	.	.	.	.	.	.	Cumulus.
11	52,5	51,0	51,0	25,0	35,8	31,8	22,3	36,5	73	19	51	N 2	N 2	N 3	10	2	2	.	Cumulus.
12	52,9	51,8	51,8	26,0	36,4	31,6	23,0	37,0	70	18	44	N 1	WNW 4	N 3	0	2	0	.	
13	54,5	53,0	53,4	24,0	35,2	32,0	21,4	36,0	85	31	36	N 1	N 2	N 2	10	0	0	.	Nimbus.
14	.	.	.	.	.	.	21,5	37,0	.	.	.	.	.	.	.	.	.	.	
15	56,2	54,3	54,3	26,0	36,4	33,6	23,0	36,8	67	20	27	N 1	N 2	N 2	0	1	0	.	Cumulus.
16	55,4	53,7	53,4	25,4	35,2	34,6	23,2	35,5	71	29	28	N 1	N 1	N 2	6	0	0	.	Cumulus.
17	.	.	.	.	.	.	23,2	35,6	.	.	.	.	.	.	.	.	.	.	
18	56,9	55,5	55,9	25,0	34,2	32,6	22,5	35,0	71	31	41	N 2	N 1	N 2	0	0	0	.	
19	58,2	56,2	56,2	26,2	35,6	31,8	23,4	35,8	67	38	51	N 1	NNW 1	NNW 2	4	2	2	.	Cirro-cumulus, cumulus.
20	57,3	55,2	54,8	24,8	35,2	32,4	21,2	36,0	67	30	42	NNW 1	N 2	N 2	0	0	0	.	
21	55,6	54,4	54,6	27,4	38,0	34,8	22,5	38,5	68	19	30	NNW 1	NNW 2	NNW 2	0	0	0	.	
22	56,6	55,5	55,4	26,6	35,6	32,5	24,5	36,5	78	31	37	NNW 1	NNW 3	NNW 2	0	0	0	.	
23	54,1	52,9	53,9	29,0	38,6	33,2	23,8	41,0	40	26	43	NNW 1	W 4	NW 3	0	10	10	.	Cirrus.
24	.	.	.	.	.	.	22,0	33,2	.	.	.	.	.	.	.	.	.	.	Cumulus.
25	56,1	54,4	54,7	25,8	33,4	30,0	22,8	34,0	67	33	47	N 1	WNW 3	NNE 3	0	6	3	.	Cumulus.
26	55,3	53,6	53,8	25,4	33,2	28,8	22,0	33,5	67	30	53	NNE 1	N 3	N 3	0	6	1	.	Cumulus, cirro-cumulus.
27	55,1	54,1	53,9	25,0	33,2	30,8	22,3	33,8	68	38	52	N 1	N 2	N 2	2	4	2	.	Cumulus, cirro-cumulus.
28	56,2	54,9	55,3	25,2	33,8	30,2	22,5	34,7	73	32	48	N 1	N 2	NNW 3	4	6	1	.	Cumulus, cirro-cumulus.
29	57,4	55,4	54,9	25,0	33,4	32,2	22,0	33,6	69	27	42	N 1	W 2	W 2	0	0	2	.	Cumulus, cirro-cumulus.
30	54,9	52,7	52,9	25,2	35,2	32,4	22,7	35,6	74	29	54	NNW 1	NNW 2	NNW 2	8	3	5	.	Cumulus.
31	.	.	.	.	.	.	23,4	34,0	.	.	.	.	.	.	.	.	.	.	
Moy.	56,00	54,37	54,47	25,46	34,91	31,93	22,34	35,27	70,2	28,9	42,1	1,1	2,2	2,4	3,2	2,1	1,3	0,0	

Août 1892. **ISMAILIA (Égypte).**

Longitude 29°56′ E. — Latitude 30°36′ N.

OBSERVATEUR : M. A. CHIESA. ALTITUDE : 8m,8.

DATES.	PRESSION (700 +).			TEMPÉRATURE.					HUMIDITÉ relative.			VENT. Direction et force.			NÉBULOSITÉ.			PLUIE.	REMARQUES.
	7h	14h17	18h	7h	14h17	18h	Min.	Max.	7h	14h17	18h	7h	14h17	18h	7h	14h17	18h		
1	57,7	56,2	56,1	26,2	34,0	33,0	22,5	34,8	72	27	31	NNW 1	W 3	W 2	0	0	0	.	
2	57,3	55,4	55,5	25,4	34,0	31,2	22,4	34,4	71	28	41	WNW 1	NNW 2	NNW 2	0	0	0	.	
3	56,4	54,4	54,5	26,6	34,6	32,4	23,4	35,0	77	28	28	NNW 1	NNW 3	NNW 3	0	0	0	.	
4	55,7	53,4	53,2	24,8	36,4	35,4	21,6	36,8	79	31	27	NNW 1	NNW 1	NNW 2	2	0	0	.	Cirro-cumulus.
5	55,3	54,4	54,6	25,4	37,0	33,4	23,2	38,0	82	18	39	NNW 1	NNW 2	NNW 3	10	2	1	.	Nimbus, cumulus.
6	56,7	54,3	54,3	25,6	34,6	31,0	24,0	35,2	73	34	46	NNW 1	NNW 2	NNW 3	9	1	1	.	Cumulus, cirro-cumulus.
7	.	.	.	.	.	.	22,8	34,0	.	.	.	.	.	.	.	.	.	.	
8	55,7	54,0	54,2	25,6	34,2	32,6	22,4	35,0	71	27	30	NNW 1	W 3	WNW 3	0	0	0	.	
9	56,5	55,3	55,2	25,8	33,6	30,4	23,4	34,0	70	37	54	NNW 1	WNW 2	NNW 3	0	0	2	.	Cumulus.
10	57,0	55,4	55,7	26,0	34,2	30,0	23,8	34,5	73	38	60	N 1	N 3	N 3	0	4	1	.	Cirro-cumulus, cumulus.
11	56,8	55,1	55,2	28,0	36,0	32,4	25,3	36,5	69	22	40	N 1	N 3	N 3	4	1	2	.	Cirro-cumulus, cumulus.
12	56,2	53,9	54,2	25,8	34,8	31,6	23,4	35,6	76	28	47	N 1	WNW 3	NNW 2	4	8	2	.	Brouillard a 6 h., cirrus, cumulus.
13	54,9	52,7	52,5	25,0	34,4	31,4	21,9	35,3	73	33	39	NNW 2	NNW 3	NNW 3	0	4	2	.	Cirro-cumulus.
14	.	.	.	.	.	.	21,6	35,4	.	.	.	.	.	.	.	.	.	.	
15	.	.	.	.	.	.	21,8	34,7	.	.	.	.	.	.	.	.	.	.	Cirro-cumulus.
16	59,1	57,0	57,3	25,4	32,8	29,6	22,0	33,5	70	35	53	NNW 1	NNW 2	NNW 3	5	2	4	.	Cirro-cumulus.
17	57,3	54,7	55,1	25,0	32,8	29,4	22,0	33,2	71	44	56	NNW 2	NNW 3	NNW 3	4	4	2	.	Cirro-cumulus, cumulus.
18	55,6	54,0	53,7	23,8	33,0	32,0	21,4	33,5	77	30	33	NNW 1	NNW 2	NNW 2	0	1	1	.	Cumulus.
19	55,9	55,1	55,2	26,4	34,0	32,2	21,5	34,9	67	27	31	NNW 1	NNW 1	NNW 2	0	0	0	.	
20	56,6	55,9	56,0	25,0	33,4	30,6	21,4	33,8	61	31	44	NNW 1	NNW 3	N 3	0	0	0	.	
21	.	.	.	.	.	.	21,8	34,4	.	.	.	.	.	.	.	.	.	.	
22	56,5	55,2	55,2	25,4	32,4	30,4	22,5	33,0	80	37	50	N 1	N 2	N 2	8	2	1	.	Cumulus.
23	56,8	55,0	55,1	25,2	33,2	30,4	21,6	33,8	79	39	50	N 1	N 1	N 2	1	1	1	.	Cumulus.
24	56,4	54,9	55,3	25,8	31,6	28,8	22,4	32,0	71	45	57	N 2	N 2	N 2	6	2	1	.	Cumulus.
25	56,4	55,0	55,2	25,0	32,8	30,2	21,0	33,4	71	36	40	N 1	N 3	N 3	1	0	0	.	Cumulus.
26	57,3	55,8	55,8	26,2	34,4	31,8	22,0	34,6	78	22	39	N 1	N 2	N 2	5	0	1	.	Cumulus.
27	56,8	55,4	55,3	25,6	34,0	31,2	23,5	34,4	79	23	38	N 2	N 3	N 2	5	1	1	.	Cumulus.
28	.	.	.	.	.	.	23,3	34,6	.	.	.	.	.	.	.	.	.	.	
29	55,7	53,8	54,2	24,4	34,8	31,0	22,8	35,6	77	28	36	N 2	N 2	N 3	6	1	1	.	Cumulus, cirro-cumulus.
30	55,3	53,7	53,7	24,6	33,6	31,2	22,4	34,0	80	33	47	N 2	N 2	N 2	7	2	3	.	Cumulus.
31	56,2	55,2	55,4	25,6	32,8	30,2	22,5	33,5	73	36	50	N 1	N 1	N 2	8	1	2	.	Cumulus.
Moy.	56,44	54,72	54,79	25,53	34,12	31,44	22,50	34,56	73,8	31,4	42,5	1,2	2,3	2,5	3,3	1,4	1,1	0,0	

Septembre 1892.

ISMAILIA (Égypte).

Longitude 29°56′E. — Latitude 30°36′ N.

Observateur : M. A. CHIESA. Altitude : 8m,8.

Dates.	Pression (700+). 7h30	14h17	17h	Température. 7h30	14h17	17h	Min.	Max.	Humidité relative. 7h30	14h17	17h	Vent. Direction et force. 7h30	14h17	17h	Nébulosité. 7h30	14h17	17h	Pluie.	Remarques.
1	57,1	55,6	55,9	25,6	32,6	30,2	22,5	32,8	69	32	42	N 1	N 2	N 2	3	2	1	.	Cumulus.
2	56,4	54,5	54,4	25,4	34,2	32,0	22,5	34,4	78	27	40	N 1	N 3	N 2	10	1	0	.	Cumulus.
3	55,6	54,0	53,5	25,4	33,2	33,4	23,0	34,0	79	37	39	NNW 2	NNW 2	N 2	9	0	2	.	Cumulus.
4	.	.	.	.	.	.	22,6	35,4	.	.	.	.	.	.	.	.	.	.	Temps orageux le soir.
5	57,2	56,1	56,2	25,8	33,4	31,4	23,8	33,6	79	35	39	NNW 2	NNW 3	NNW 3	10	2	1	.	Cumulus.
6	57,4	55,5	55,6	22,8	33,6	30,8	21,4	34,0	90	32	42	NNW 1	NNW 2	NNW 2	10	0	0	.	Brd de 6 h. 30 à 8 h. 15, cumulus.
7	56,7	55,2	55,3	24,8	34,2	32,0	21,8	34,4	77	22	37	N 2	NNW 3	N 3	2	0	0	.	Cumulus.
8	56,4	55,0	54,9	24,8	34,4	31,2	21,4	35,5	82	24	56	NNW 2	NNW 2	NNW 3	8	1	6	.	Cirro-cum., cum., temps or. de 15 h.
9	57,3	56,1	56,0	25,6	32,2	31,6	23,5	33,2	67	37	39	NNW 1	N 1	N 2	2	0	0	.	Cumulus. [à 17 h.
10	58,2	57,3	57,3	24,8	30,6	30,8	21,5	31,4	65	42	41	N 1	N 2	N 2	0	2	2	.	Cirrus, cirro-cumulus.
11	.	.	.	.	.	.	21,5	31,2	.	.	.	.	.	.	.	.	.	.	Cirro-cumulus.
12	56,4	58,4	58,7	24,6	32,0	29,0	20,4	32,4	62	42	54	NNW 1	NNW 2	N 2	3	0	0	.	Cirro cumulus.
13	59,2	57,0	57,2	25,8	35,2	31,4	22,0	35,5	78	30	52	N 1	N 3	N 2	2	0	0	.	Cumulus.
14	58,7	56,2	56,4	26,4	35,2	31,6	22,2	35,5	81	37	52	N 2	N 3	NNE 2	4	0	0	.	Cumulus.
15	58,8	56,5	56,3	26,2	36,2	33,6	24,2	36,6	90	29	39	NNE 2	N 3	NNE 3	10	0	0	.	Brouillard jusqu'à 7 h., nimbus.
16	58,0	56,0	56,0	24,4	37,0	33,6	21,3	38,0	91	24	31	NNE 1	NNE 3	NNE 3	10	0	0	.	Brouillard jusqu'à 8 h. 30.
17	57,7	55,9	56,1	26,2	35,4	32,4	22,0	36,0	78	23	42	NNE 1	NNE 2	NNE 2	0	0	0	.	
18	.	.	.	.	.	.	23,4	33,2	.	.	.	.	.	.	.	.	.	.	
19	57,8	56,3	56,4	25,0	32,2	30,6	22,0	32,7	79	26	33	NNE 1	NNE 2	NNE 2	10	3	4	.	Cumulus, cirro-cumulus.
20	58,9	58,2	58,2	24,4	31,8	30,4	21,0	32,7	74	33	41	NNE 2	NNE 2	N 2	0	4	1	.	Cumulus.
21	60,4	59,3	59,6	24,0	30,4	27,8	20,5	30,7	75	36	48	NNE 1	NNE 2	NNE 2	0	0	0	.	
22	61,3	59,3	59,3	23,0	30,6	28,6	19,0	30,9	73	50	58	NNE 1	NNE 2	N 2	3	0	0	.	Strato-cirro-cumulus.
23	59,8	57,5	57,6	26,4	32,4	30,2	22,4	32,6	75	43	40	N 2	N 3	N 2	10	0	0	.	Cumulus.
24	58,0	56,6	57,1	24,2	31,8	29,4	21,6	32,0	85	28	40	N 1	N 3	N 2	6	0	0	.	Cumulus.
25	.	.	.	.	.	.	20,2	33,0	.	.	.	.	.	.	.	.	.	.	
26	59,9	58,6	58,9	23,4	32,4	29,0	20,7	32,6	73	42	62	N 1	N 2	N 2	0	2	1	.	Cirro-cumulus, cumulus.
27	60,5	59,1	59,2	23,6	30,0	28,0	20,4	30,4	72	43	48	N 1	N 2	N 2	2	1	0	.	Cirro-cumulus,
28	60,7	59,4	59,7	23,8	30,4	28 0	20,2	30,6	75	49	57	N 1	N 2	N 2	1	3	0	.	Cirro-cumulus, cumulus.
29	62,2	61,1	61,2	24,0	29,2	27,2	20,0	29,3	72	43	55	N 1	N 2	N 2	0	2	1	.	Cumulus, cirro-cumulus.
30	61,2	59,1	58,8	23,0	28,6	26,6	19,0	29,5	73	50	57	N 2	N 3	N 2	1	5	3	.	Cumulus.
Moy.	58,46	57,08	57,15	24,88	32,74	30,53	21,60	33,14	76,6	35,2	45,5	1,3	2,3	2,2	4,5	1,1	0,8	0,0	

Octobre 1892.

ISMAILIA (Égypte).

Longitude 29°56′ E. — Latitude 30°36′ N.

Observateur : M. A. CHIESA. Altitude : 8m,8.

Dates.	Pression (700+). 7h30	14h17	17h	Température. 7h30	14h17	17h	Min.	Max.	Humidité relative. 7h30	14h17	17h	Vent. Direction et force. 7h30	14h17	17h	Nébulosité. 7h30	14h17	17h	Pluie.	Remarques.
1	58,5	57,0	57,2	22,4	28,8	26,6	19,3	29,4	71	37	54	N 1	N 2	N 2	3	7	4	.	Cumulus, cirro-cumulus.
2	.	.	.	.	.	.	18,8	28,5	.	.	.	.	.	.	.	.	.	.	Cumulus.
3	61,4	59,9	59,5	20,8	28,2	26,8	17,5	28,6	73	30	33	N 1	N 1	NNW 2	1	0	0	.	Cirro-cumulus.
4	60,5	58,7	58,4	21,8	28,2	28,0	17,7	28,7	75	41	41	NNW 1	N 1	N 1	5	2	0	.	Cirrus.
5	58,4	57,3	57,0	21,2	30,4	29,6	17,6	31,0	77	39	39	N 1	N 1	N 1	0	0	0	.	
6	60,8	59,5	59,6	22,2	28,4	26,8	19,8	29,0	79	49	55	N 1	N 2	N 3	2	5	5	.	Cumulus.
7	61,3	59,7	59,8	22,6	28,6	27,0	19,5	28,8	77	47	49	N 1	N 3	N 2	1	6	1	.	Strato-cirro-cumulus, cumulus.
8	61,2	59,5	59,5	21,8	29,2	27,6	18,7	29,6	75	46	58	N 1	N 3	N 3	3	3	1	.	Cumulus.
9	.	.	.	.	.	.	19,5	30,5	.	.	.	.	.	.	.	.	.	.	Cirro-cumulus.
10	61,3	59,7	60,0	21,8	31,0	28,4	18,3	31,3	87	35	40	N 1	N 2	N 2	0	1	0	.	Brouillard jusqu'à 7 h., cirro-cum.
11	62,1	59,9	59,8	22,2	31,2	28,6	18,6	31,4	84	45	49	N 1	NNE 3	N 3	1	0	0	.	Cumulus.
12	61,2	59,7	60,0	21,8	31,2	28,8	20,2	31,2	91	47	46	NNE 1	NNE 2	N 2	10	7	3	.	Brd jusqu'à 8 h. 15, cirrus, cumulus.
13	61,0	59,1	58,9	22,2	30,6	28,6	19,0	31,0	84	44	45	NNE 1	N 2	N 2	1	0	1	.	Cirro-cumulus.
14	59,8	57,5	57,3	22,2	30,6	28,8	19,0	31,2	86	48	58	N 1	N 2	N 2	10	7	5	.	Brd à 6 h., nimb. cirr. cirro-cum.
15	58,2	56,4	56,7	21,6	30,8	28,4	19,0	31,0	89	43	53	NNE 1	NNE 2	N 2	10	0	4	.	Brouillard jusqu'a 7 h. 45, cirrus.
16	.	.	.	.	.	.	20,5	29,9	.	.	.	.	.	.	.	.	.	.	Cirro-cumulus.
17	60,8	59,3	59,3	23,6	29,4	27,8	20,0	29,6	81	49	49	NNE 1	NNE 2	N 2	2	2	1	.	Cirro-stratus, cirro-cumulus.
18	60,9	59,0	59,0	21,2	29,2	27,6	17,8	29,2	82	49	55	N 1	NNE 2	N 2	0	2	1	.	Cumulus.
19	61,7	60,5	60,9	21,4	29,2	27,4	18,0	29,5	80	41	46	NNE 1	N 2	N 2	0	2	1	.	Cumulus.
20	64,0	61,8	62,1	22,6	29,8	27,2	17,5	30,0	77	37	54	N 1	N 2	N 2	0	0	0	.	
21	62,6	60,8	60,8	22,0	29,2	27,2	18,0	29,5	82	45	55	N 1	N 2	N 2	0	1	1	.	Cirro-cumulus.
22	61,4	59,2	59,2	21,8	29,0	26,6	17,6	29,0	84	47	56	N 1	N 1	N 2	4	0	0	.	Cumulus.
23	.	.	.	.	.	.	18,2	31,2	.	.	.	.	.	.	.	.	.	.	
24	62,7	60,9	60,8	21,8	32,6	30,0	19,8	33,5	94	39	61	NNE 1	NNE 2	NNE 2	10	0	0	.	Brouillard jusqu'à 9 h.
25	61,9	59,5	59,4	22,6	32,6	29,4	19,8	33,3	95	34	64	NNE 1	NNE 2	NNE 2	10	0	0	.	Brouillard jusqu'à 9 h. 15.
26	60,0	57,9	58,0	22,8	32,2	29,0	18,5	32,4	66	36	46	NNE 1	NNE 1	NNE 2	0	0	0	.	
27	59,6	58,8	59,2	20,8	28,4	26,8	18,3	29,2	94	51	52	NNE 1	NNE 1	NNE 1	10	0	0	.	Brd jusqu'à 9 h. 30, cirro-cumulus.
28	60,7	58,1	57,8	22,8	27,0	26,4	18,8	27,6	79	43	42	NNE 0	NNE 3	NNE 3	1	6	7	.	Cirrus, cirro-cumulus, nimbus.
29	59,2	57,9	58,3	20,2	24,2	22,6	17,8	25,0	64	39	47	WNW 2	W 4	W 3	0	9	10	.	Nimbo-cumulus, cumulus.
30	.	.	.	.	.	.	17,2	24,5	.	.	.	.	.	.	.	.	.	.	Cumulus.
31	61,6	60,4	59,8	19,0	23,0	22,8	17,2	23,5	73	53	45	W 1	W 2	W 2	9	7	7	.	Cirro-cumulus.
Moy.	60,85	59,24	59,27	21,78	29,29	27,45	18,63	29,62	80,7	42,8	49,8	1,0	2,0	2,1	3,6	2,6	2,0	0,0	

Novembre 1892. **ISMAILIA (Égypte).**

Longitude 29°56′ E. — Latitude 30°36′ N.

Observateur : M. A. CHIESA. Altitude : 8m, 8

Dates.	Pression (700+). 7h30	14h17	17h	Température. 7h30	14h17	17h	Min.	Max.	Humidité relative. 7h30	14h17	17h	Vent. Direction et force. 7h30	14h17	17h	Nébulosité. 7h30	14h17	17h	Pluie.	Remarques.
1	.	.	.	.	.	.	16,8	25,0	.	.	.	.	.	.	.	.	.	.	Cumulus.
2	57,6	57,2	57,0	18,4	18,8	19,6	16,5	24,6	75	86	83	W 2	NNW 1	NNW 2	5	10	9	4,6	Cirro-cumulus, nimbo-cumulus.
3	58,8	58,4	59,3	18,2	22,4	22,0	16,4	24,8	84	82	71	WNW 3	WNW 2	NNW 2	3	5	1	3,6	Cumulus.
4	63,1	62,1	62,5	18,8	24,4	23,4	16,0	25,0	88	63	64	NNW 2	NNW 2	NNW 2	7	8	2	.	Cirro-cumulus, cirrus.
5	63,0	60,8	60,7	18,6	24,8	23,2	15,5	25,3	86	48	64	NNW 2	N 2	N 2	8	9	9	.	Cirro-cumulus.
6	.	.	.	.	.	.	15,8	26,8	.	.	.	.	.	.	.	.	.	.	Cirro-cumulus.
7	58,8	58,2	58,8	19,0	25,4	24,0	16,6	26,6	88	65	67	N 1	N 3	N 1	0	8	2	.	Cumulus.
8	63,1	62,0	62,2	19,0	25,0	23,2	17,0	26,2	87	61	64	N 1	N 2	N 2	2	7	2	.	Cumulus.
9	62,8	60,7	60,8	16,6	23,2	22,0	15,0	23,9	81	48	46	N 2	N 2	NNW 2	2	9	7	.	Cirro-cumulus, cumulus, cirrus.
10	61,2	60,5	61,0	16,4	23,4	21,6	14,5	24,0	79	50	55	NNW 2	NNW 2	NNW 1	9	4	2	.	Cirro-cumulus, cumulus, cirrus.
11	63,2	61,3	61,2	15,8	24,2	22,2	13,5	24,5	87	31	36	NNW 1	N 2	N 2	0	0	0	.	
12	62,1	60,5	60,7	15,6	24,8	22,4	13,3	24,8	75	39	52	N 1	N 1	N 1	5	4	6	.	Cirrus.
13	.	.	.	.	.	.	14,5	25,0	.	.	.	.	.	.	.	.	.	.	Cirro-cumulus.
14	63,9	62,4	62,9	17,8	24,6	22,6	15,0	24,7	86	50	63	N 1	N 2	N 2	5	8	4	.	Cirro-cumulus.
15	63,9	62,3	62,1	17,6	24,4	21,4	14,6	24,5	88	43	59	N 1	N 1	N 1	0	4	2	.	Cirro-cumulus.
16	61,1	59,6	59,8	18,2	24,6	21,8	16,0	24,7	75	35	58	N 1	N 2	N 2	0	4	4	.	Cirro-cumulus.
17	62,7	61,8	61,8	16,4	22,6	20,8	14,0	22,8	75	40	55	N 2	N 2	N 2	7	3	2	.	Cumulus.
18	63,9	62,4	62,6	15,2	23,0	21,2	12,8	23,0	83	45	52	N 1	N 1	N 1	4	0	0	.	Cirro-stratus.
19	63,9	61,8	61,7	14,0	23,8	21,2	11,0	24,0	84	37	50	N 1	N 2	N 1	0	0	2	.	Cumulus.
20	.	.	.	.	.	.	13,5	24,7	.	.	.	.	.	.	.	.	.	.	
21	65,0	63,1	63,0	15,2	23,6	22,0	13,5	23,9	96	60	64	N 1	N 2	N 1	10	4	2	.	Brd épais jusq. 9 h. 40, cirro-cum.
22	62,2	59,9	59,9	16,8	23,2	21,6	13,8	23,5	90	59	66	N 1	N 2	N 2	8	10	9	.	Cirro-cumulus, cirrus.
23	58,6	56,4	56,6	18,4	23,6	21,0	16,0	23,7	83	53	63	N 1	N 2	N 2	4	5	1	.	Cirro-cumulus, cumulus.
24	58,1	56,9	57,2	15,6	22,6	21,4	14,1	22,9	85	40	42	N 1	WNW 3	W 3	8	3	6	.	Strato-cirro-cumulus, cumulus.
25	61,2	61,0	61,7	15,4	20,0	17,8	14,2	20,4	76	43	55	W 2	W 4	W 2	4	5	3	.	Cumulus, cirro-cumulus.
26	64,0	63,3	63,3	13,4	20,2	18,6	12,0	20,5	69	42	54	W 2	W 2	W 1	2	4	1	.	Cirro-cumulus, cumulus.
27	.	.	.	.	.	.	10,4	20,3	.	.	.	.	.	.	.	.	.	.	Cumulus.
28	60,9	59,5	59,5	13,6	20,4	19,0	11,2	20,6	80	36	39	W 1	W 3	W 2	0	1	1	.	Cumulus.
29	60,8	58,9	59,3	13,6	21,4	19,2	10,5	21,5	64	29	38	W 2	WSW 3	WSW 2	1	1	1	.	Cumulus.
30	62,2	60,4	61,2	13,6	17,6	13,4	12,5	18,0	78	42	73	WSW 2	WSW 4	WNW 2	5	9	10	.	Cirro-cumulus, cumulus.
Moy.	61,88	60,58	60,75	16,43	23,01	21,13	14,22	23,67	81,7	49,1	57,3	1,5	2,2	1,7	3,9	5,0	3,5	8,2	

Décembre 1892. **ISMAILIA (Égypte).**

Longitude 29°56′ E. — Latitude 30°36′ N.

Observateur : M. A. CHIESA. Altitude : 8m, 8.

Dates.	Pression (700+). 7h30	14h17	17h	Température. 7h30	14h17	17h	Min.	Max.	Humidité relative. 7h30	14h17	17h	Vent. Direction et force. 7h30	14h17	17h	Nébulosité. 7h30	14h17	17h	Pluie.	Remarques.
1	61,1	60,4	61,0	10,6	15,6	13,0	10.0	16,4	80	57	79	WSW 3	WSW 3	WSW 1	10	6	9	0,7	Cumulus, cirro-cumulus.
2	61,3	59,9	60,8	12,0	17,8	15,4	9,4	18,4	69	56	76	W 2	WSW 2	WSW 2	6	8	9	0,6	Cirro-cumulus, cumulus.
3	64,5	64,4	65,3	13,2	18,2	16,8	10,4	18,6	82	55	61	W 1	WSW 2	W 1	9	9	9	.	Cirro-cumulus.
4	.	.	.	.	.	.	9,5	18,7	.	.	.	.	.	.	.	.	.	.	
5	66,3	63,9	63,7	12,6	18,6	16,6	8,0	18,9	81	50	58	W 1	WNW 1	WNW 1	10	10	10	.	Cirrus, cirro-cumulus, nimbus.
6	64,0	62,3	62,9	11,0	19,0	15,6	8,0	19,0	80	38	62	W 1	WNW 2	WNW 1	2	0	0	.	Cirrus.
7	64,6	62,9	63,5	9,4	19,2	16,2	7,0	19,3	86	40	79	W 1	W 1	W 1	0	0	0	.	
8	66,2	65,6	66,2	9,6	19,8	17,6	7,2	20,0	79	40	47	W 1	W 2	W 1	0	0	0	.	
9	68,0	66,7	66,5	12,6	20,4	18,2	10,5	20,5	88	56	67	W 2	WNW 2	WNW 2	4	1	1	.	Cirro-cumulus, cirrus.
10	66,6	64,5	64,6	13,0	22,0	19,6	10,2	22,3	88	50	67	WNW 2	N 2	N 2	3	0	0	.	Cirrus.
11	.	.	.	.	.	.	10,8	23,6	.	.	.	.	.	.	.	.	.	.	Cirrus.
12	65,6	63,9	64,5	12,6	21,4	20,2	10,0	23,0	69	49	59	N 1	N 1	N 1	3	8	8	.	Cirrus.
13	65,0	63,5	64,0	14,2	21,6	19,4	9,8	22,4	80	53	57	N 1	N 1	N 1	10	10	10	.	Cirrus, cirro-cumulus.
14	64,5	63,3	63,4	14,6	24,0	21,0	13,2	24,3	74	34	49	N 1	N 2	N 1	8	5	9	.	Cirrus, cirro-cumulus.
15	63,8	62,5	62,6	15,8	21,2	19,4	14,0	21,3	93	67	67	N 1	N 2	N 2	10	4	8	.	Brd jusqu'à 9 h. 30, cirro-cumulus.
16	63,3	61,6	61,7	13,2	21,0	19,0	11,4	21,0	93	63	72	N 1	N 1	N 1	10	9	5	.	Cirro-cumulus.
17	61,3	59,9	60,1	14,8	20,4	19,4	13,8	21,3	95	58	57	N 1	WNW 3	WNW 2	10	10	8	.	Brd jusqu'à 8 h., cumulus.
18	.	.	.	.	.	.	10,2	19,0	.	.	.	.	.	.	.	.	.	.	Cirro-cumulus.
19	66,3	65,2	65,1	11,2	15,8	15,4	10,0	16,5	71	48	51	NNW 2	NNW 1	NNW 2	10	6	10	.	Cum., cirro-cumulus, nimbo-cum.
20	66,3	64,4	64,6	8,2	17,2	15,0	6,2	17,2	72	47	54	NNW 1	N 2	N 2	1	1	1	.	Cirrus, cirro-cumulus, cumulus.
21	64,9	64,2	64,2	10,4	18,8	16,4	8,6	19,0	82	47	53	NNE 1	N 1	N 2	3	2	1	.	Cumulus.
22	66,2	63,6	63,4	9,4	18,6	17,2	7,0	18,6	89	52	56	N 1	NNE 1	N 2	5	10	8	.	Cirrus, nimbus.
23	61,8	59,6	59,5	10,4	18,8	17,2	7,4	19,0	77	44	52	N 1	NNE 1	NNE 1	10	8	9	.	Cirro-cumulus.
24	60,0	58,7	59,0	12,8	20,0	18,4	9,7	20,2	72	35	47	N 2	WSW 3	WSW 3	2	2	5	0,5	Cumulus, cirro-cumulus.
25	.	.	.	.	.	.	11,2	20,4	.	.	.	.	.	.	.	.	.	.	Cirro-cumulus.
26	63,9	62,9	63,2	13,8	19,6	18,6	10,7	20,4	86	45	42	WSW 1	WSW 2	WSW 2	0	4	1	.	Cumulus, cirro-cumulus.
27	65,6	64,7	64,5	10,6	18,8	17,2	7,7	19,0	82	44	50	WSW 2	WSW 1	WSW 1	0	0	0	.	
28	65,6	62,5	62,0	9,8	20,0	18,4	7,3	20,2	81	52	57	WSW 1	WSW 2	WSW 1	0	0	1	.	Cirrus.
29	57,2	53,8	54,0	13,0	20,2	18,0	9,5	21,2	70	28	36	SSW 2	WSW 3	WSW 2	9	10	10	.	Cumulus, cirrus.
30	55,8	56,2	57,0	12,4	19,0	17,6	11,4	19,3	72	51	59	WSW 2	WSW 3	WSW 2	3	6	2	.	Cirrus, cirro-cumulus.
31	60,4	59,4	59,7	13,0	17,8	17,2	10,8	18,6	77	67	65	WSW 1	WSW 1	WSW 1	10	10	10	.	Cirrus, nimbo-cumulus.
Moy.	63,92	62,39	62,56	12,18	19,42	17,60	9,71	19,92	80,3	49,2	58,5	1,4	1,8	1,5	5,5	5,1	5,3	1,8	

Janvier 1892.

LAS PALMAS (Iles Canaries).

Longitude 17° 46′ W. — Latitude 28° 7′ N.

Observateur : M. Ferdinand INGLOTT. Altitude : 7m.

DATES.	PRESSION (700 +).		TEMPÉRATURE.				HUMIDITÉ relative.		VENT. Direction et force.		NÉBULOSITÉ.		PLUIE.	REMARQUES.
	13h 1	18h 1	13h 1	18h 1	Min.	Max.	13h 1	18h 1	13h 1	18h 1	13h 1	18h 1		
1	65,3	64,9	21,4	17,0	13,6	22,2	63	81	SE .	SE .	0	3	.	Cirrus.
2	64,8	64,7	21,6	19,0	11,6	23,8	63	73	SE .	SE .	2	6	.	Stratus, cumulus.
3	66,0	66,3	21,8	19,0	12,0	24,0	75	91	SE .	NE .	4	6	.	Cirrus, cumulus, stratus, nimbus.
4	66,0	64,7	19,8	18,0	12,2	23,0	91	91	W .	N .	4	8	.	Cumulus, nimbus.
5	65,6	64,6	21,8	18,0	12,6	23,4	68	73	SE .	SE .	4	6	.	Cumulus, nimbus.
6	.	.	.	.	13,2	23,6	.	.	.	.	.	.	18,2	
7	64,4	65,5	18,0	17,0	14,6	20,0	82	81	SE .	SE .	10	10	.	Nimbus.
8	62,8	64,4	20,4	18,0	13,4	22,6	82	82	SW .	SW .	7	9	2,1	Cumulus, nimbus.
9	66,5	65,5	20,8	18,4	13,6	23,8	79	86	SW .	SE .	7	8	.	Cumulus, nimbus.
10	63,2	62,4	20,4	18,0	12,6	22,8	67	82	SE .	SE .	7	10	.	Nimbus.
11	56,3	53,7	23,6	21,0	13,2	27,4	72	68	SE .	NW .	4	4	10,5	Nimbus, cumulus, cirrus.
12	61,4	61,4	17,0	15,0	14,2	18,0	77	90	NW .	NW .	10	5	14,9	Nimbus, cirrus.
13	64,6	65,4	13,8	16,8	13,6	18,0	74	85	NW .	NW .	8	8	2,5	Nimbus, cumulus.
14	68,1	68,0	17,8	16,2	14,2	18,6	77	71	N .	N .	8	4	0,6	Nimbus.
15	66,9	66,0	17,8	15,6	12,6	18,4	65	62	NW .	NW .	2	1	.	Nimbus, cirrus.
16	59,1	57,6	19,4	19,4	10,0	22,0	78	69	N .	N .	4	4	2,2	Nimbus, cirrus.
17	61,2	63,3	18,6	16,0	13,2	19,6	82	90	NW .	NW .	9	10	.	Nimbus, cumulus.
18	67,6	67,5	19,4	16,2	12,2	19,8	69	71	NW .	NW .	6	3	.	Nimbus, cumulus.
19	67,6	67,8	19,0	16,8	14,2	20,0	82	90	N .	NW .	4	7	0,5	Nimbus, cumulus, cirrus.
20	68,1	66,5	19,6	17,0	14,2	20,0	82	81	NW .	NW .	7	10	1,2	Nimbus, cumulus.
21	67,1	65,5	16,4	15,0	13,6	20,4	77	85	NW .	NW .	9	10	10,5	Nimbus.
22	65,4	65,2	17,4	17,0	11,8	17,8	86	81	NW .	NW .	9	9	4,8	Nimbus.
23	67,8	67,5	16,2	16,0	13,2	18,6	80	80	N .	N .	10	6	0,6	Nimbus.
24	68,5	67,5	18,6	17,0	14,6	19,6	69	72	N .	N .	7	8	6,0	Nimbus.
25	69,9	69,6	16,0	16,4	13,2	17,8	90	77	NE .	N .	6	10	4,1	Nimbus.
26	69,9	69,5	18,2	15,0	13,8	18,8	73	90	N .	N .	8	9	3,1	Nimbus.
27	67,9	67,5	18,0	15,4	13,2	18,8	73	76	N .	NW .	8	9	.	Nimbus.
28	68,6	67,5	21,4	16,4	14,2	23,0	59	85	SE .	SE .	2	0	.	Nimbus.
29	69,2	69,1	21,2	17,8	12,2	23,0	75	82	SE .	SE .	2	2	.	Stratus.
30	69,5	69,1	21,0	17,6	9,6	21,4	75	77	SE .	SE .	10	1	.	Stratus, brouillard.
31	68,7	67,6	18,8	17,2	12,2	20,6	53	55	SE .	SE .	9	10	.	Cumulus, nimbus.
Moy.	65,93	65,52	19,17	17,11	12,99	20,99	74,6	79,2	.	.	6,2	6,5	81,8	

Février 1892.

LAS PALMAS (Iles Canaries).

Longitude 17° 46′ W. — Latitude 28° 7′ N.

Observateur : M. Ferdinand INGLOTT. Altitude : 7m.

DATES.	PRESSION (700 +).		TEMPÉRATURE.				HUMIDITÉ relative.		VENT. Direction et force.		NÉBULOSITÉ.		PLUIE.	REMARQUES.
	13h 1	18h 1	13h 1	18h 1	Min.	Max.	13h 1	18h 1	13h 1	18h 1	13h 1	18h 1		
1	69,0	68,7	21,2	17,4	13,0	23,0	59	68	SE .	NE .	0	0	.	
2	70,5	69,1	18,0	17,0	12,0	19,6	73	72	NE .	NE .	7	8	.	Nimbus.
3	70,6	70,2	17,0	16,2	14,8	18,2	81	67	NE .	N .	10	9	0,3	Nimbus.
4	69,2	68,6	16,0	16,8	13,6	18,2	90	77	N .	N .	8	8	1,0	Nimbus.
5	67,2	66,5	17,6	17,2	14,0	19,0	81	81	N .	NW .	10	8	0,4	Nimbus.
6	68,2	67,4	19,8	17,0	12,2	20,0	74	90	N .	N .	7	9	.	Nimbus.
7	68,3	67,5	17,0	15,0	14,2	17,0	72	80	NW .	NE .	10	10	.	Nimbus.
8	65,6	65,2	20,0	16,0	13,8	22,0	67	71	NE .	E .	0	0	.	
9	64,9	64,4	21,2	17,2	12,6	22,6	63	81	E .	E .	4	6	.	Cirrus.
10	64,0	63,1	21,2	17,4	14,2	22,8	59	81	E .	SE .	6	1	.	Cirrus.
11	63,8	63,1	20,4	17,2	10,6	22,4	62	77	E .	E .	4	5	.	Cirrus.
12	63,1	62,7	20,8	17,2	11,2	22,4	68	77	E .	SE .	9	7	.	Cirrus.
13	59,3	58,7	23,2	18,4	13,8	23,4	58	78	SE .	S .	8	8	.	Cirrus.
14	59,7	58,6	21,0	19,0	13,6	21,2	68	73	SE .	SE .	10	10	5,8	Nimbus.
15	57,8	57,9	22,8	18,2	12,6	23,8	76	65	SE .	N .	3	10	0,5	Nimbus.
16	60,5	60,8	19,0	17,6	12,2	22,0	69	77	N .	NE .	10	7	.	Nimbus.
17	62,2	61,5	20,0	18,4	12,2	22,8	67	69	N .	N .	3	4	.	Cirrus, nimbus.
18	59,2	58,4	20,0	20,0	12,6	24,6	67	74	N .	E .	4	1	.	Cirrus.
19	59,0	58,9	23,6	20,0	14,2	25,4	62	74	E .	E .	3	6	.	Cirrus.
20	60,4	59,5	21,4	19,4	14,0	23,6	71	69	NE .	E .	1	3	.	Cirrus, stratus.
21	61,5	61,3	20,0	19,0	15,8	23,6	82	82	N .	N .	9	10	.	Nimbus, cirrus.
22	61,4	61,4	22,4	18,8	14,6	23,8	64	82	E .	SE .	4	3	2,2	Cirrus.
23	61,8	60,1	20,4	18,6	14,8	22,8	68	78	NE .	S .	10	6	.	Nimbus, cirrus.
24	59,0	59,1	24,2	18,2	14,6	25,6	73	86	SE .	N .	10	10	.	Nimbus.
25	57,0	55,3	21,0	20,4	14,4	23,6	83	70	S .	S .	9	8	.	Nimbus.
26	60,1	60,4	19,4	17,2	16,6	22,0	82	72	NW .	NW .	8	6	.	Nimbus.
27	64,4	65,0	18,6	16,0	14,2	21,4	73	71	N .	N .	7	9	.	Nimbus.
28	64,6	63,9	19,2	17,2	11,6	21,2	66	72	N .	N .	5	10	.	Nimbus.
29	66,2	65,4	20,2	20,0	11,6	20,4	67	58	N .	N .	7	4	.	Nimbus.
Moy.	63,39	62,83	20,23	17,86	13,43	22,01	70,5	74,9	.	.	6,4	6,4	10,2	

Mars 1892.

LAS PALMAS (Iles Canaries).

Longitude 17°46′ W. — Latitude 28°7′ N.

Observateur : M. Ferdinand INGLOTT. Altitude : 7m

Dates.	Pression (700 +). 13h 1	Pression 18h 1	Température. 13h 1	Température 18h 1	Min.	Max.	Humidité relative. 13h 1	Humidité 18h 1	Vent. Direction et force. 13h 1	Vent 18h 1	Nébulosité. 13h 1	Nébulosité 18h 1	Pluie.	Remarques.
1	65,2	64,8	20,2	20,0	11,6	23,0	67	67	N	N	6	4	.	Nimbus.
2	65,4	63,5	21,6	20,0	15,2	25,2	71	67	E	E	6	3	.	Nimbus.
3	61,3	61,3	20,4	19,8	16,2	24,0	82	86	NE	N	5	2	.	Cirrus, stratus.
4	60,0	58,8	24,8	20,0	15,2	25,0	63	82	S	N	4	10	.	Cirrus.
5	53,0	53,4	25,8	22,8	16,2	27,6	71	54	S	SE	9	7	0,6	Nimbus.
6	59,5	61,1	22,0	19,2	14,6	22,0	53	57	NW	N	5	8	.	Nimbus.
7	62,0	62,7	19,6	17,4	15,2	20,4	66	64	NW	NW	9	9	.	Nimbus.
8	63,9	62,6	17,8	16,0	15,2	18,8	66	71	NW	NW	9	10	0,5	Nimbus.
9	66,4	66,0	19,6	16,0	14,2	19,0	51	62	NW	NW	5	4	.	Nimbus, cumulus.
10	69,1	68,6	17,4	16,0	14,6	18,2	56	71	N	N	7	10	2,0	Nimbo-cumulus.
11	67,4	66,9	17,0	16,2	14,2	17,4	81	80	NW	E	10	10	.	Nimbus.
12	67,9	67,4	16,6	15,6	13,4	17,0	72	62	NE	N	10	10	.	Nimbo-cumulus.
13	67,2	67,1	19,0	18,8	14,4	21,0	50	50	N	N	10	10	.	Nimbo-cumulus.
14	65,5	64,4	19,0	17,4	15,2	21,0	66	77	NW	N	9	7	3,0	Nimbus.
15	65,0	65,3	18,2	17,0	15,2	19,4	78	81	N	N	10	8	.	Nimbus, cumulus.
16	65,4	64,4	17,6	16,6	14,2	19,8	65	71	N	N	7	7	.	Nimbus.
17	62,9	62,5	17,6	17,6	14,6	20,0	68	73	N	N	3	7	.	Nimbus.
18	63,1	63,5	19,2	17,8	15,6	20,0	73	82	NW	NW	10	9	.	Nimbus, cumulus.
19	64,2	64,1	18,6	16,8	16,2	20,0	65	77	E	N	2	1	.	Nimbus, cumulus.
20	62,6	61,7	20,0	17,0	12,2	22,8	58	72	N	N	4	5	.	Nimbus, cumulus.
21	59,1	59,4	19,8	18,0	15,6	22,0	58	65	N	N	8	8	.	Nimbus.
22	62,9	62,8	23,0	18,2	12,8	24,6	76	73	SE	SE	2	0	.	Nimbus, cumulus.
23	64,0	63,3	24,0	18,8	14,2	24,6	58	73	SE	SE	8	2	.	Nimbus, cumulus.
24	62,6	61,7	18,4	18,0	12,8	24,0	69	73	SE	N	8	2	.	Nimbus, cumulus.
25	59,7	61,9	20,0	18,6	12,2	24,4	74	69	E	E	9	9	.	Cumulus.
26	59,9	58,4	21,0	19,0	12,2	24,4	62	66	SE	NE	6	1	.	Cumulus, nimbus.
27	61,4	62,9	20,0	17,4	14,6	21,0	58	68	NW	NW	8	3	.	Cumulus, nimbus.
28	66,9	66,3	18,8	17,4	14,2	20,6	57	64	N	N	4	6	.	Nimbus.
29	67,0	65,9	19,4	17,0	14,8	19,8	61	72	N	N	6	6	.	Nimbus.
30	65,9	65,4	17,4	16,4	14,6	18,8	68	67	N	N	10	10	.	Nimbus.
31	65,1	65,0	19,0	16,0	14,2	19,4	53	57	NW	NW	10	8	.	Nimbus.
Moy.	63,63	63,33	19,77	17,83	14,37	21,46	65,0	69,5	.	.	7,1	6,3	6,1	

Avril 1892.

LAS PALMAS (Iles Canaries).

Longitude 17°46′ W. — Latitude 28°7′ N.

Observateur : M. Ferdinand INGLOTT. Altitude : 7m.

Dates.	Pression (700 +). 13h 1	Pression 18h 1	Température. 13h 1	Température 18h 1	Min.	Max.	Humidité relative. 13h 1	Humidité 18h 1	Vent. Direction et force. 13h 1	Vent 18h 1	Nébulosité. 13h 1	Nébulosité 18h 1	Pluie.	Remarques.
1	66,4	64,4	19,6	16,8	14,0	19,6	81	50	N	NW	2	1	.	Nimbus.
2	64,4	65,5	19,0	18,8	14,0	20,4	57	50	W	NW	2	2	.	Nimbus.
3	67,4	67,4	20,0	17,0	14,2	20,6	58	64	NW	N	0	2	.	Nimbus, cumulus.
4	68,4	67,4	19,8	17,0	14,2	20,6	54	81	N	N	6	4	.	Cumulus, cirrus.
5	66,4	65,5	18,2	17,0	13,4	20,6	73	77	N	N	3	0	.	Cirrus.
6	62,7	63,4	22,2	20,0	12,6	23,2	57	74	E	E	0	6	.	Cirro-stratus.
7	60,1	58,2	23,4	21,0	14,0	24,4	61	83	E	E	7	7	.	Cirrus, stratus.
8	56,2	57,2	23,6	20,6	16,0	27,0	49	62	NW	W	3	6	.	Cirrus, cumulus.
9	61,5	64,0	22,0	19,0	14,6	22,0	60	61	NW	N	2	6	.	Cirrus, cumulus.
10	62,3	64,2	22,4	20,0	16,6	24,4	76	82	E	E	5	6	.	Nimbus, stratus, cumulus.
11	65,8	66,0	19,6	19,0	15,2	21,6	86	73	NW	NW	4	6	.	Nimbus, cumulus.
12	65,9	65,3	20,6	19,0	15,6	22,4	75	73	NW	W	8	10	.	Nimbus, nimbo-cumulus.
13	64,3	64,2	22,4	20,0	15,6	21,6	64	74	NW	NW	2	6	.	Cirrus, cumulus.
14	63,3	63,3	23,0	19,6	15,6	25,4	72	69	N	N	3	6	1,5	Cirrus, nimbus.
15	64,0	65,2	20,8	19,0	15,0	21,2	68	73	NW	NW	5	8	.	Cumulus, nimbus.
16	65,1	63,6	22,0	19,0	15,2	20,6	60	66	N	N	0	7	.	Cumulus, nimbus.
17	63,2	62,3	22,6	19,0	16,6	23,0	57	69	NE	NE	4	2	0,9	Cumulus.
18	62,7	63,1	22,6	19,0	12,6	21,6	57	66	N	N	3	7	0,5	Cumulus, nimbus.
19	66,2	65,8	15,8	17,4	14,2	20,6	85	72	N	N	10	10	9,4	Nimbus.
20	66,2	64,8	17,8	17,0	14,0	18,8	77	81	N	N	10	10	2,5	Nimbus.
21	66,1	65,9	19,0	18,0	14,8	20,0	73	73	N	N	7	6	3,1	Cumulus, nimbus.
22	63,6	62,5	19,4	17,2	15,4	20,0	91	72	NW	NW	10	10	0,6	Cumulus, nimbus.
23	65,0	64,6	18,0	17,8	15,0	22,0	86	82	NW	N	10	7	11,5	Nimbus, strato-cumulus.
24	65,8	64,1	21,8	20,4	14,2	24,4	79	62	S	S	8	7	.	Nimbus, nimbo-cumulus.
25	64,5	64,9	20,8	18,4	12,8	21,8	75	82	N	N	4	4	.	Cumulus, strato-cumulus.
26	65,9	64,4	21,0	18,8	15,4	22,0	71	82	NW	N	4	7	.	Cumulus, strato-cumulus.
27	66,0	64,5	20,4	18,4	15,4	21,2	68	82	NE	NW	10	7	.	Cumulus.
28	65,0	64,9	16,6	16,2	14,2	20,6	90	85	E	E	9	10	.	Cumulus.
29	64,5	64,4	19,0	18,0	15,6	20,4	73	69	N	N	10	10	2,2	Nimbus.
30	61,4	63,2	17,4	16,6	14,4	20,4	90	90	W	W	6	9	35,1	Nimbus, nimbo-cumulus.
Moy.	64,34	64,14	20,36	18,50	14,68	21,75	70,8	72,6	.	.	5,2	6,3	67,3	

Mai 1892.

LAS PALMAS (Iles Canaries).

Longitude 17°46′ W. — Latitude 28°7′ N.

Observateur : M. Ferdinand INGLOTT. Altitude : 7m.

Dates.	Pression (700 +).		Température.				Humidité relative.		Vent. Direction et force.		Nébulosité.		Pluie.	Remarques.
	13h 1	18h 1	13h 1	18h 1	Min.	Max.	13h 1	18h 1	13h 1	18h 1	13h 1	18h 1		
1	62,4	63,3	19,2	17,0	14,6	20,0	69	77	W	W	10	10	.	Nimbus.
2	64,4	63,4	18,8	17,6	15,2	19,6	69	68	N	N	6	8	.	Cumulus.
3	64,3	64,4	20,4	18,6	15,8	23,0	67	69	N	NW	6	6	.	Cumulus.
4	65,8	65,4	19,2	18,6	13,4	23,4	73	69	NE	NE	6	4	.	Cumulus.
5	65,6	65,3	20,4	18,0	13,4	22,0	67	82	N	N	2	2	.	Cumulus.
6	65,4	64,2	21,6	19,4	13,0	24,0	75	74	SE	S	0	0	.	
7	64,4	64,6	21,2	19,2	14,8	23,4	75	66	N	N	0	0	.	
8	65,7	65,7	21,2	19,2	15,2	22,6	79	78	N	N	7	8	.	Cumulus.
9	66,7	66,7	20,2	19,4	16,2	22,6	82	82	N	N	5	4	.	Cumulus.
10	67,2	66,7	19,8	19,0	16,8	22,2	91	91	N	N	9	6	.	Cumulus.
11	66,6	66,2	19,4	18,6	17,2	20,0	91	91	N	N	10	6	.	Cumulus.
12	65,8	64,8	20,4	19,6	16,8	21,8	91	86	N	N	4	6	.	Cumulus.
13	65,3	65,2	21,0	20,0	16,4	22,2	83	91	N	NW	4	4	.	Cumulus.
14	65,3	64,8	20,2	19,2	16,2	22,8	91	82	N	W	4	6	.	Cumulus.
15	65,5	64,9	20,4	19,8	15,8	23,0	87	91	W	W	3	5	.	Cumulus.
16	64,5	63,6	22,4	19,4	16,0	23,2	60	78	NW	W	3	3	.	Cumulus.
17	64,5	63,5	21,6	19,2	16,0	22,8	71	82	NW	NW	9	4	.	Cumulus.
18	65,2	65,1	20,4	19,2	16,6	22,4	74	78	N	NW	8	6	.	Cumulus.
19	66,2	66,1	20,8	19,4	17,2	24,0	79	82	N	N	2	8	.	Cirrus.
20	66,6	65,1	21,0	19,4	17,2	24,2	79	82	N	N	2	8	.	Cumulus.
21	65,1	64,7	20,4	20,2	17,2	23,0	75	74	N	NW	10	1	.	Cumulus.
22	64,6	64,7	20,4	19,6	17,4	23,0	75	78	N	N	8	10	.	Cumulus.
23	66,2	66,1	21,0	19,4	17,6	22,8	70	82	NW	NW	5	10	.	Cumulus.
24	65,6	64,4	21,0	19,6	16,2	22,2	70	78	W	W	2	4	.	Cumulus.
25	62,1	61,1	23,2	19,4	17,2	24,8	61	82	N	N	5	10	.	Cirrus, cumulus.
26	63,4	64,1	20,2	19,4	16,2	22,8	74	82	NW	NW	6	8	.	Cumulus.
27	66,3	66,2	21,2	21,0	15,6	25,0	68	68	NW	NW	4	3	.	Cumulus.
28	67,4	66,6	22,2	21,2	15,6	25,4	72	75	N	N	4	1	.	Cirrus.
29	66,7	66,3	22,2	20,0	16,6	25,0	72	79	N	N	8	10	.	Cumulus, cirro-stratus.
30	67,1	67,1	21,0	21,4	16,6	24,4	75	68	N	N	8	2	.	Cirrus.
31	68,0	68,3	22,2	20,4	17,0	23,6	68	83	N	N	2	1	.	Cumulus.
Moy.	65,48	65,12	20,79	19,40	16,03	22,94	75,3	79,0	.	.	5,2	5,3	0,0	

Juin 1892.

LAS PALMAS (Iles Canaries).

Longitude 17°46′ W. — Latitude 28°7′ N.

Observateur : M. Ferdinand INGLOTT. Altitude : 7m.

Dates.	Pression (700 +).		Température.				Humidité relative.		Vent. Direction et force.		Nébulosité.		Pluie.	Remarques.
	13h 1	18h 1	13h 1	18h 1	Min.	Max.	13h 1	18h 1	13h 1	18h 1	13h 1	18h 1		
1	67,3	66,4	22,4	20,6	17,2	23,6	69	82	NE	N	4	8	.	Cumulus.
2	66,5	66,5	22,8	21,0	17,8	23,6	72	79	NW	N	9	5	.	Cumulus.
3	67,3	67,1	22,6	21,0	17,6	24,6	75	83	NW	NW	4	8	.	Cumulus.
4	66,5	66,0	22,4	20,6	18,6	23,0	76	82	NW	N	6	9	.	Cumulus.
5	65,6	65,0	22,4	22,2	18,2	23,4	75	72	W	W	10	6	.	Cumulus.
6	65,1	65,0	23,0	21,6	18,2	23,6	72	75	W	NW	4	6	.	Cumulus.
7	65,0	65,0	21,8	20,2	18,0	22,2	79	82	NW	NW	10	10	.	Cumulus.
8	65,6	65,5	21,8	19,6	18,0	22,8	75	82	NW	NW	10	10	.	Cumulus.
9	66,6	66,6	20,2	21,6	18,2	22,4	82	68	NW	NW	10	10	.	Nimbus.
10	65,6	65,1	20,2	19,8	17,0	22,8	82	91	NW	NW	10	10	.	Nimbus.
11	64,3	64,0	22,4	21,4	18,2	23,8	64	75	NW	NW	3	4	.	Cirrus.
12	64,2	64,1	20,8	20,4	16,8	23,0	75	74	NW	N	6	4	.	Cirro-cumulus, cumulus.
13	65,6	65,6	22,6	22,2	17,2	24,4	72	68	NW	NW	4	1	.	Cirrus.
14	67,0	67,0	22,8	22,4	18,0	23,8	69	68	N	NW	4	2	.	Cirrus.
15	67,5	67,6	21,4	20,0	17,2	23,0	75	91	N	N	8	1	.	Cumulus.
16	67,5	68,0	22,4	22,2	17,2	23,8	75	75	N	N	4	5	.	Cumulus.
17	68,6	68,2	22,2	22,0	17,2	23,0	72	71	N	N	6	8	.	Cumulus.
18	68,6	67,5	22,8	22,0	19,4	23,2	69	75	N	N	4	6	.	Cumulus.
19	66,2	66,0	22,8	22,0	18,8	24,4	72	75	N	N	7	9	.	Cumulus.
20	66,2	66,1	21,8	21,6	18,0	23,2	75	75	N	N	10	10	.	Cumulus.
21	66,2	66,6	22,6	23,0	18,8	24,6	76	76	N	N	4	6	.	Cumulus.
22	67,5	67,5	23,0	21,0	18,8	23,2	76	79	N	N	5	4	.	Cumulus.
23	68,2	67,5	22,4	22,4	18,6	23,8	83	79	N	N	8	6	.	Cumulus.
24	67,8	67,2	22,6	22,6	19,2	25,0	79	83	N	N	10	10	3,5	Nimbus.
25	67,2	67,1	22,8	22,4	19,0	24,4	76	76	N	N	10	10	.	Cumulus.
26	66,4	65,8	22,8	22,4	19,2	24,6	76	79	N	N	10	8	.	Cumulus, strato-cumulus.
27	65,1	64,9	23,0	22,4	18,8	25,0	76	75	NW	N	10	10	.	Cumulus.
28	64,4	64,3	23,4	22,4	19,0	25,0	83	83	NW	NW	10	10	.	Cumulus.
29	64,6	64,1	23,4	22,8	.	.	79	79	NW	NW	5	7	.	Strato-cumulus.
30	.	.	.	.	.	.	.	.	.	.	.	.	.	
Moy.	66,35	66,11	22,33	21,58	18,15	23,69	75,1	77,7	.	.	7,1	7,0	3,5	

Juillet 1892.

LAS PALMAS (Iles Canaries).

Longitude 17°46′ W. — Latitude 28°7′ N.

Observateur : M. Ferdinand INGLOTT. Altitude : 7m.

Dates.	Pression (700 +). 13h 1	Pression (700 +). 18h 1	Température. 13h 1	Température. 18h 1	Température. Min.	Température. Max.	Humidité relative. 13h 1	Humidité relative. 18h 1	Vent. Direction et force. 13h 1	Vent. Direction et force. 18h 1	Nébulosité. 13h 1	Nébulosité. 18h 1	Pluie.	Remarques.
1	.	.	.	.	.	.	.	.	.	.	.	.	.	
2	.	.	.	.	.	.	.	.	.	.	.	.	.	
3	.	.	.	.	.	.	.	.	.	.	.	.	.	
4	.	.	.	.	.	.	.	.	.	.	.	.	.	
5	.	.	.	.	.	.	.	.	.	.	.	.	.	
6	.	.	.	.	.	.	.	.	.	.	.	.	.	
7	.	.	.	.	.	.	.	.	.	.	.	.	.	
8	.	.	.	.	.	.	.	.	.	.	.	.	.	
9	.	.	.	.	.	.	.	.	.	.	.	.	.	
10	.	.	.	.	.	.	.	.	.	.	.	.	.	
11	64,5	64,8	23,8	23,6	19,4	25,0	72	72	NW .	W .	7	9	.	Cumulus.
12	65,1	64,9	24,0	22,8	20,2	24,6	73	83	NW .	NW .	8	9	.	Cumulus.
13	65,6	65,7	22,8	22,8	20,4	23,2	76	76	N .	N .	10	10	.	Cumulus.
14	65,9	65,7	24,2	23,4	20,4	24,6	80	79	N .	N .	9	10	.	Nimbo cumulus.
15	66,5	66,8	24,0	23,2	20,4	24,4	79	79	N .	N .	8	9	.	Cumulus, cirro-stratus.
16	64,9	64,4	23,4	23,4	20,2	24,6	76	76	N .	N .	6	7	.	Cumulus.
17	64,5	64,7	24,0	23,4	20,2	25,0	79	72	N .	N .	8	9	.	Cirrus, cirro-stratus.
18	65,1	65,8	24,2	23,0	20,2	25,0	84	76	E .	N .	3	8	.	Cumulus, stratus.
19	66,7	67,7	23,2	22,4	20,6	25,0	79	79	NE .	NE .	3	5	.	Cumulus.
20	68,7	66,9	24,8	23,0	20,2	26,4	70	72	W .	NW .	1	6	.	Cumulus.
21	67,2	64,9	26,4	22,6	20,6	26,4	61	76	W .	NW .	2	5	.	Cumulus, cirrus.
22	64,2	63,9	25,6	22,6	20,6	25,6	74	83	W .	NW .	3	6	0,0	Nimbo-cumulus, cirrus.
23	65,5	64,9	24,4	21,0	20,2	25,6	76	79	N .	N .	6	6	.	Nimbo-cumulus.
24	64,9	64,9	25,8	22,0	19,6	26,0	77	75	N .	N .	2	6	.	Nimbo-cumulus, stratus.
25	65,7	65,7	26,4	23,0	20,2	26,0	77	76	N .	N .	5	6	.	Nimbo-cumulus, stratus.
26	66,6	66,0	25,2	21,0	20,2	25,0	60	68	N .	N .	6	6	.	Cumulus, stratus, cirrus.
27	65,6	65,7	24,2	22,2	20,2	24,8	66	75	N .	N .	4	7	.	Cumulus, stratus, nimbus.
28	65,7	64,9	23,8	22,0	20,6	25,0	72	75	N .	N .	4	8	.	Cumulus, stratus, nimbus.
29	64,6	63,0	24,4	22,2	21,0	25,0	70	83	N .	N .	9	9	.	Cumulus, stratus, nimbus et brouillard.
30	62,4	62,4	23,8	20,8	21,2	24,4	79	75	N .	NW .	10	10	.	Nimbus, brouillard.
31	62,3	62,8	24,0	23,0	21,0	25,0	88	76	N .	N .	10	10	.	Nimbus, brouillard.
Moy.	.	.	.	.	.	.	.	.	.	.	.	.	.	

Août 1892.

LAS PALMAS (Iles Canaries).

Longitude 17°46′ W. — Latitude 28°7′ N.

Observateur : M. Ferdinand INGLOTT. Altitude : 7m.

Dates.	Pression (700 +). 13h 1	Pression (700 +). 18h 1	Température. 13h 1	Température. 18h 1	Température. Min.	Température. Max.	Humidité relative. 13h 1	Humidité relative. 18h 1	Vent. Direction et force 13h 1	Vent. Direction et force 18h 1	Nébulosité. 13h 1	Nébulosité. 18h 1	Pluie.	Remarques.
1	63,6	63,9	26,0	24,2	21,2	26,8	85	84	NW .	NW .	9	9	.	Brouillard.
2	63,7	63,5	25,0	24,4	22,0	26,0	80	80	NW .	NW .	8	9	.	Brouillard.
3	64,1	64,7	24,2	23,6	21,0	24,8	76	92	N .	N .	10	10	.	Brouillard.
4	63,5	63,7	24,4	23,4	20,2	25,0	76	72	N .	N .	9	9	.	Cumulus.
5	64,4	64,7	24,4	23,6	21,4	25,0	70	72	N .	N .	10	10	.	Cumulus.
6	65,0	65,5	24,4	23,8	21,2	25,2	73	76	N .	N .	10	10	.	Cumulus, nimbus.
7	65,9	65,6	23,8	23,4	21,4	25,2	76	73	N .	N .	8	10	.	Cumulus, nimbus.
8	65,9	65,3	23,8	23,2	21,2	24,8	76	79	N .	N .	8	9	.	Cumulus, brouillard.
9	65,7	65,4	24,2	23,6	21,0	25,0	70	79	N .	N .	8	10	.	Cumulus.
10	65,7	65,4	21,6	21,4	20,2	24,8	92	87	NW .	NW .	10	10	.	Brouillard.
11	63,8	63,2	24,0	23,8	21,2	25,6	93	72	NW .	NW .	6	7	.	Cumulus.
12	62,1	61,8	24,6	24,0	20,6	26,2	76	73	NW .	NW .	5	7	.	Cumulus.
13	62,3	62,2	25,0	24,6	21,2	25,6	80	84	N .	N .	6	8	.	Cumulus.
14	62,5	61,9	25,8	24,6	21,6	26,4	80	77	N .	N .	8	8	.	Cumulus.
15	61,9	61,8	26,0	25,0	21,8	26,8	71	70	N .	N .	4	6	.	Cumulus, stratus.
16	62,3	61,9	26,2	25,0	21,2	26,6	74	77	N .	N .	1	2	.	Stratus.
17	62,9	63,7	26,8	25,6	20,8	27,2	77	71	N .	N .	10	10	.	Brouillard.
18	64,7	65,2	25,0	24,4	22,1	25,2	73	73	N .	N .	10	10	.	Brouillard.
19	64,8	64,8	23,8	23,2	22,8	25,0	72	69	NE .	NE .	9	10	.	Cumulus.
20	64,1	63,8	23,8	22,6	21,2	24,6	65	69	E .	NE .	5	10	.	Cumulus.
21	63,9	64,3	24,8	24,4	20,8	27,0	66	73	N .	N .	4	3	.	Cumulus, stratus.
22	65,5	65,2	24,2	24,0	21,2	26,0	70	72	N .	N .	5	8	.	Cumulus.
23	66,6	66,3	24,4	24,0	22,2	26,0	76	76	N .	N .	6	8	.	Nimbo-cumulus.
24	66,0	66,0	23,6	23,0	21,0	26,2	72	79	E .	N .	7	9	.	Nimbo-cumulus, nimbus.
25	65,8	66,0	24,6	23,6	21,0	25,4	66	84	N .	N .	5	7	.	Cumulus, nimbus.
26	65,5	65,2	23,0	22,8	21,0	25,0	76	83	N .	N .	2	5	.	Cumulus.
27	64,8	63,8	23,6	23,4	20,4	25,2	84	72	N .	N .	6	8	.	Cumulus.
28	64,6	64,8	24,4	23,6	20,2	25,6	73	70	N .	N .	8	8	.	Cumulus, cirro-cumulus.
29	64,8	64,9	24,0	23,4	20,2	25,4	70	76	N .	N .	6	7	.	Cumulus.
30	65,1	65,0	23,8	23,2	20,4	26,0	62	69	N .	N .	6	4	.	Cumulus.
31	66,1	66,2	25,6	24,4	20,2	26,0	74	80	NE .	NE .	7	7	.	Stratus, nimbus.
Moy.	64,44	64,38	24,48	23,78	21,09	25,66	75,0	76,2	.	.	7,0	8,0	0,0	

Septembre 1892.

LAS PALMAS (Iles Canaries).

Longitude 17°46′ W. — Latitude 28°7′ N.

Observateur : M. Ferdinand INGLOTT. Altitude : 7m.

Dates.	Pression (700 +). 13h 1	Pression (700 +). 18h 1	Température. 13h 1	Température. 18h 1	Température. Min.	Température. Max.	Humidité relative. 13h 1	Humidité relative. 18h 1	Vent. Direction et force. 13h 1	Vent. Direction et force. 18h 1	Nébulosité. 13h 1	Nébulosité. 18h 1	Pluie.	Remarques.
1	66,3	66,1	24,4	23,8	20,8	25,4	83	76	E .	E .	6	4	.	Cumulus.
2	66,4	66,1	22,4	22,0	20,2	25,0	72	75	E .	E .	3	4	.	Cumulus, nimbus, stratus.
3	64,8	64,5	24,2	24,0	20,0	25,2	84	84	N .	N .	3	5	.	Cumulus.
4	64,7	65,1	24,2	23,8	20,0	25,4	70	72	N .	N .	5	7	.	Cumulus.
5	65,6	65,7	24,4	22,8	19,8	26,0	76	79	N .	N .	6	8	.	Cumulus.
6	65,6	65,3	24,2	23,8	20,6	25,4	70	70	N .	NW .	7	9	.	Cumulus.
7	65,1	64,6	24,6	24,0	20,8	26,4	66	72	N .	N .	1	4	.	Cumulus.
8	64,1	63,5	24,6	23,6	20,6	26,0	70	76	N .	N .	2	6	.	Cumulus.
9	63,2	63,3	23,8	23,6	20,2	26,2	70	65	N .	N .	4	4	.	Cumulus.
10	63,2	62,8	23,6	23,6	20,6	26,1	76	72	N .	NE .	5	6	.	Cumulus.
11	63,2	63,4	23,8	23,4	21,0	25,8	70	72	NW .	W .	5	5	.	Cumulus.
12	64,3	64,2	24,8	23,8	20,2	25,8	66	70	N .	N .	2	4	.	Cumulus.
13	64,1	64,5	24,4	23,2	20,2	25,0	70	76	N .	N .	5	9	.	Cumulus.
14	63,9	63,7	24,6	24,0	20,2	25,4	66	76	N .	NE .	3	5	.	Cumulus.
15	63,7	63,7	23,8	23,0	20,2	25,4	76	79	N .	N .	8	7	.	Cumulus, nimbus.
16	63,8	63,4	24,2	23,6	20,2	25,2	73	79	N .	N .	9	9	0,0	Nimbus.
17	62,3	62,1	23,4	23,0	20,4	25,0	72	69	N .	N .	7	10	.	Nimbus.
18	62,1	62,0	23,4	22,6	18,2	25,4	58	69	E .	E .	9	10	0,5	Nimbus.
19	62,8	62,1	23,2	23,2	18,4	28,0	79	79	E .	E .	8	10	19,0	Stratus, nimbus.
20	62,1	62,7	23,6	23,0	18,2	28,6	84	79	E .	E .	10	10	.	Nimbus.
21	63,6	64,3	29,0	24,0	18,6	29,0	79	84	E .	E .	2	5	.	Stratus, cirro-stratus.
22	64,9	65,8	23,6	23,2	18,0	25,6	88	88	N .	N .	6	9	.	Nimbus, cumulus.
23	65,3	65,3	23,8	23,0	17,6	24,2	84	79	N .	N .	5	6	.	Nimbus, cumulus.
24	64,3	63,9	24,6	22,0	17,6	25,0	77	79	N .	N .	5	8	.	Nimbus, cumulus.
25	64,4	63,9	26,0	22,8	17,8	26,0	74	76	N .	N .	4	6	.	Nimbus, cumulus.
26	64,6	64,8	23,2	22,6	16,8	27,6	69	64	N .	N .	7	7	.	Nimbus, cumulus.
27	65,2	64,8	24,6	22,6	15,6	27,6	76	79	E .	E .	8	8	.	Nimbus, stratus, cumulus.
28	65,7	64,4	24,0	21,6	16,8	26,0	76	83	E .	E .	6	6	.	Cumulus.
29	65,5	64,9	25,4	22,0	17,0	26,0	70	83	E .	E .	6	6	.	Cumulus, stratus.
30	63,8	63,4	24,2	22,0	18,2	27,0	76	83	E .	E .	9	10	.	Nimbus.
Moy.	64,29	64,14	24,27	23,12	19,16	26,02	74,0	76,2	.	.	5,5	6,9	19,5	

Octobre 1892.

LAS PALMAS (Iles Canaries).

Longitude 17°46′ W. — Latitude 28°7′ N.

Observateur : M. Ferdinand INGLOTT. Altitude : 7m.

Dates.	Pression (700 +). 13h 1	Pression (700 +). 18h 1	Température. 13h 1	Température. 18h 1	Température. Min.	Température. Max.	Humidité relative. 13h 1	Humidité relative. 18h 1	Vent. Direction et force 13h 1	Vent. Direction et force 18h 1	Nébulosité. 13h 1	Nébulosité. 18h 1	Pluie.	Remarques.
1	63,2	62,9	24,0	22,0	16,2	25,0	84	83	NW .	NW .	5	10	.	Cumulus, nimbus.
2	63,3	65,4	24,8	22,0	16,4	27,6	77	83	N .	N .	6	9	.	Cumulus, nimbus.
3	65,7	65,1	25,8	22,0	19,8	26,4	77	75	N .	N .	1	6	.	Cumulus.
4	62,9	59,9	23,6	22,0	19,2	27,4	76	75	N .	NW .	5	9	.	Cumulus, nimbus.
5	60,0	58,4	25,0	22,6	18,0	25,4	70	79	NW .	NW .	2	6	0,4	Cumulus, nimbus.
6	63,0	61,9	23,2	21,0	19,0	25,4	68	75	E .	E .	7	9	.	Nimbus.
7	66,4	66,5	24,2	21,0	17,2	26,0	69	75	N .	N .	4	6	.	Cumulus, nimbus.
8	66,5	65,9	26,0	22,8	19,2	26,8	84	76	N .	N .	6	5	.	Cumulus, nimbus.
9	66,3	65,4	24,0	22,0	17,4	27,4	88	83	E .	E .	2	6	.	Cumulus, cirrus.
10	65,6	65,6	26,8	22,8	17,2	27,6	74	76	E .	E .	1	6	0,5	Cumulus, cirrus.
11	65,7	66,8	25,6	23,0	18,4	26,4	84	83	SE .	SE .	4	5	.	Cumulus, cirrus.
12	65,9	65,5	23,6	22,0	18,6	24,0	77	83	NW .	NW .	10	10	1,4	Nimbus.
13	64,9	65,2	23,4	22,0	18,6	25,4	74	83	N .	N .	5	6	.	Nimbus.
14	65,0	65,0	22,4	20,0	19,0	24,2	96	82	N .	N .	8	10	.	Cumulus, stratus, nimbus.
15	65,7	65,1	23,2	21,4	19,0	24,4	88	87	N .	N .	4	5	.	Cumulus, nimbus.
16	64,2	64,9	24,0	22,0	18,1	25,2	76	79	N .	N .	6	8	.	Cumulus, nimbus.
17	62,8	62,8	25,4	22,8	16,4	27,8	80	76	E .	E .	3	5	.	Cumulus, nimbus, stratus.
18	63,8	63,8	26,2	22,0	16,6	28,4	84	83	S .	S .	3	6	.	Cumulus, nimbus.
19	64,5	61,9	26,4	23,0	17,8	28,6	77	68	S .	E .	3	9	.	Cumulus.
20	65,8	65,0	23,8	20,6	18,0	25,4	79	79	N .	N .	9	10	.	Nimbo-cumulus.
21	65,0	65,0	24,8	23,0	18,4	25,6	84	76	NW .	NW .	3	9	3,5	Cumulus.
22	64,8	64,6	22,0	22,0	18,0	25,6	87	75	N .	N .	9	10	5,3	Cumulus, nimbo-cumulus.
23	64,2	64,0	21,6	20,0	17,6	24,0	75	82	N .	N .	10	10	0,0	Nimbus.
24	64,2	64,0	21,0	19,8	18,2	23,8	75	78	NE .	NE .	10	10	.	Nimbus.
25	65,2	64,5	22,4	20,6	19,6	23,0	75	73	N .	NE .	1	10	.	Cumulus.
26	64,4	64,0	23,2	21,6	19,6	24,0	79	71	N .	N .	7	8	.	Cumulus, nimbus.
27	62,7	61,9	23,8	22,0	18,2	26,4	79	83	W .	NW .	3	6	.	Cumulus, stratus.
28	61,7	62,8	23,8	22,6	16,4	27,6	79	87	S .	S .	1	9	.	Nimbus, cumulus.
29	61,1	59,9	23,8	22,0	18,6	27,6	84	75	E .	W .	8	10	0,1	Stratus, nimbus.
30	63,4	64,0	25,4	21,8	17,8	25,4	74	75	W .	W .	5	6	.	Nimbus.
31	63,9	65,9	22,8	20,0	18,6	24,0	68	79	W .	W .	6	8	.	Nimbo-cumulus.
Moy.	64,25	63,99	24,06	21,75	18,10	25,87	78,7	78,9	.	.	5,1	7,8	11,2	

Novembre 1892.

LAS PALMAS (Iles Canaries).

Longitude 17°46′ W. — Latitude 28°7′ N.

Observateur : M. Ferdinand INGLOTT.

Altitude : 7m.

Dates.	Pression (700 +).		Température.				Humidité relative.		Vent. Direction et force.		Nébulosité.		Pluie.	Remarques.
	13h 1	18h 1	13h 1	18h 1	Min.	Max.	13h 1	18h 1	13h 1	18h 1	13h 1	18h 1		
1	67,0	66,6	22,4	18,8	18,4	22,6	64	78	N	N	8	10	0,0	Nimbus.
2	67,1	66,8	21,6	19,6	17,4	21,6	75	78	N	N	10	10	.	Nimbus.
3	66,1	66,0	22,8	20,0	18,8	25,0	76	83	N	E	9	9	.	Cumulus, nimbus.
4	66,3	66,5	23,4	20,6	16,4	26,0	76	79	E	E	7	6	.	Stratus, nimbus.
5	70,0	69,1	22,2	20,8	17,4	26,2	83	75	N	N	4	8	.	Cumulus, cirrus.
6	69,1	66,1	23,0	18,6	17,2	24,2	83	82	N	NW	8	10	1,6	Nimbus.
7	65,0	64,2	19,4	17,0	18,2	23,0	86	85	N	N	10	10	6,5	Nimbus.
8	62,2	62,9	20,4	18,0	15,2	21,5	96	82	W	W	8	10	0,3	Nimbus, cumulus.
9	64,8	64,1	21,4	18,8	16,6	22,6	96	78	W	NW	4	9	0,5	Nimbus, cumulus.
10	64,8	64,8	21,5	20,0	17,0	22,2	91	82	N	N	3	5	.	Nimbus, cumulus.
11	66,2	64,3	21,6	18,6	17,2	22,4	68	73	E	E	9	9	.	Nimbus, stratus.
12	62,3	61,4	21,8	20,0	14,4	25,4	75	74	NW	NW	6	9	9,1	Nimbus, stratus.
13	60,8	62,2	21,0	18,0	17,2	22,2	91	73	NW	NW	10	10	12,6	Nimbus.
14	59,7	60,4	21,0	20,0	16,0	22,4	63	87	W	W	3	10	0,0	Nimbus, cumulus.
15	63,0	64,1	22,2	19,0	17,6	22,4	68	82	NW	W	9	8	0,0	Nimbus, cumulus.
16	65,4	66,2	22,2	20,0	16,2	24,4	72	62	E	E	4	5	.	Nimbus, cumulus.
17	66,0	66,1	22,6	19,2	15,6	24,4	72	82	E	E	5	8	.	Nimbus, cumulus.
18	66,4	65,3	21,4	19,2	17,2	24,0	74	73	E	E	8	6	.	Nimbus, cirrus.
19	64,3	63,3	20,8	19,0	16,2	22,6	67	73	E	E	4	8	.	Nimbus, cirrus, cumulus.
20	63,1	64,2	22,2	19,8	17,4	24,4	72	69	SE	SE	5	8	.	Cumulus, nimbus.
21	61,2	61,8	22,2	19,0	14,4	25,6	68	82	N	N	6	10	.	Nimbus, cumulus, cirrus, brouillard.
22	64,3	64,0	21,8	20,0	16,6	26,4	83	82	E	E	4	6	.	Stratus, nimbus.
23	66,2	66,3	24,0	19,8	17,4	26,4	76	74	NE	NE	3	6	.	Cumulus, cirrus, nimbus.
24	67,0	66,0	22,2	20,0	16,4	23,2	79	79	NE	NE	6	6	.	Cumulu , nimbus.
25	66,6	66,5	21,8	20,4	17,2	23,0	75	82	SE	SE	8	10	.	Cumulus, nimbus.
26	67,3	67,7	21,4	20,0	17,6	23,0	75	67	E	E	10	10	.	Cumulus, nimbus.
27	68,0	67,7	21,4	19,6	17,8	22,2	67	78	E	E	9	10	.	Cumulus, nimbus.
28	66,3	67,0	18,8	18,0	18,2	22,6	73	73	N	N	6	10	.	Cumulus, nimbus.
29	65,3	66,2	17,6	18,0	16,2	20,0	77	61	E	E	10	10	.	Cumulus, nimbus.
30	66,1	65,8	17,2	17,2	16,6	21,0	81	81	W	W	8	5	1,4	Cumulus, nimbus.
Moy.	65,26	65,12	21,44	19,23	16,87	23,43	76,7	77,0	.	.	6,8	8,4	32,0	

Décembre 1892.

LAS PALMAS (Iles Canaries).

Longitude 17°46′ W. — Latitude 28°7′ N.

Observateur : M. Ferdinand INGLOTT.

Altitude : 7m.

Dates.	Pression (700 +).		Température.				Humidité. relative.		Vent. Direction et force.		Nébulosité.		Pluie.	Remarques.
	13h 1	18h 1	13h 1	18h 1	Min.	Max.	13h 1	18h 1	13h 1	18h 1	13h 1	18h 1		
1	66,0	65,2	22,0	20,0	14,6	22,6	53	61	S	SE	3	10	.	Stratus, nimbus, brouillard.
2	62,6	63,1	20,2	19,0	17,6	21,6	82	82	S	S	7	6	0,0	Nimbus.
3	65,0	65,3	19,8	19,4	14,2	23,6	82	78	E	S	4	8	.	Nimbus.
4	64,9	63,8	23,0	17,0	14,6	23,2	72	86	S	SE	8	10	10,5	Nimbus.
5	63,3	63,2	23,2	20,0	16,8	23,4	79	78	SE	SE	9	6	0,5	Nimbus.
6	63,8	64,3	21,2	20,0	17,2	24,2	79	82	NW	SE	10	10	0,3	Nimbus, brouillard.
7	62,4	62,2	21,4	20,0	18,2	24,8	87	82	SE	SE	10	9	0,0	Nimbus, brouillard.
8	62,8	62,2	23,6	20,2	18,2	25,4	69	82	SE	SE	6	8	0,0	Cumulus, nimbus.
9	62,6	64,1	18,6	18,0	15,2	22,0	86	64	N	N	4	8	.	Nimbus.
10	66,1	64,5	19,0	18,0	15,4	19,0	60	64	N	NE	4	6	.	Nimbus.
11	64,7	65,8	20,6	17,0	15,6	.	70	81	NE	NE	9	8	0,3	Cumulus, nimbus.
12	65,9	65,0	19,6	18,2	15,8	20,0	66	78	NE	E	6	8	.	Cumulus, nimbus.
13	65,7	64,8	19,0	17,6	15,8	21,4	69	73	NE	NE	4	3	.	Cumulus, nimbus
14	66,3	67,2	19,2	18,0	15,6	21,4	69	78	N	E	3	8	.	Cumulus, nimbus.
15	66,9	65,5	22,4	19,2	15,0	24,6	72	78	E	E	4	2	.	Cumulus, cirrus.
16	65,5	65,5	18,8	18,0	14,8	24,4	65	82	N	NW	4	9	.	Cumulus, nimbus.
17	64,9	65,5	18,4	17,6	14,2	22,0	78	72	NE	E	9	2	.	Cumulus, nimbus, stratus.
18	66,8	66,6	19,0	16,8	11,4	23,0	65	72	E	E	6	3	.	Cumulus, nimbus.
19	66,2	65,6	22,0	17,0	11,6	22,6	75	77	E	E	1	4	.	Cirrus.
20	65,9	65,9	18,0	18,0	11,8	23,0	91	82	S	S	7	7	.	Cirrus, stratus.
21	65,1	63,7	24,6	19,6	18,6	24,8	63	82	SE	SE	1	1	.	Cumulus, nimbus.
22	63,8	63,8	22,0	19,2	14,8	25,2	75	73	SE	SE	1	2	1,4	Cirrus, nimbus.
23	66,2	67,3	23,6	20,0	15,2	25,0	84	73	NE	NE	2	6	0,9	Cumulus, nimbus.
24	68,4	69,1	19,6	18,8	16,6	21,0	66	65	NE	NE	5	6	.	Cumulus.
25	68,4	67,5	20,6	18,0	15,6	20,4	67	77	NW	NW	6	3	0,5	Nimbus, brouillard.
26	66,8	66,5	20,8	19,0	16,0	20,8	79	73	W	W	6	8	5,8	Cumulus, nimbus.
27	64,8	63,4	20,2	18,8	15,4	22,2	70	73	NW	NW	5	8	2,1	Cumulus, nimbus.
28	60,7	60,9	19,4	17,0	14,2	19,4	65	81	NW	NW	7	10	3,4	Nimbus.
29	61,8	62,3	16,8	17,0	12,6	18,6	85	72	NW	NW	9	8	5,4	Nimbus, cumulus.
30	62,7	62,5	19,4	18,0	13,0	20,4	61	64	W	NW	3	8	.	Nimbus.
31	62,0	61,9	20,2	18,8	11,6	20,8	65	60	NW	NW	8	7	.	Nimbus, cumulus.
Moy.	64,81	64,65	20,52	18,49	15,07	22,32	72,5	75,0	.	.	5,5	6,5	31,1	

Janvier 1892.

SAINT-LOUIS (Sénégal).

Longitude 18°51′ W. — Latitude 16°2′ N.

OBSERVATEUR : le Frère CONSTANTIN, Professeur de Sciences physiques. ALTITUDE : 4m,9.

DATES.	PRESSION (700 +).		TEMPÉRATURE.				HUMIDITÉ relative.		VENT. Direction et force.		NÉBULOSITÉ.		PLUIE.	REMARQUES.
	10h54	18h54	10h54	18h54	Min.	Max.	10h54	18h54	10h54	18h54	10h54	18h54		
1	60,2	61,6	25,0	18,0	18,0	29,4	35	92	E 2	N 1	0	0	.	
2	62,3	61,2	24,0	18,2	17,6	29,2	33	92	ENE 2	N 1	0	0	.	
3	62,2	61,7	24,2	18,2	17,4	29,6	33	88	E 2	N 1	0	0	.	
4	62,2	61,2	25,0	21,8	17,4	29,8	22	67	E 2	N 1	0	0	.	
5	62,3	62,0	25,4	22,2	17,5	29,2	21	67	E 2	N 1	0	0	.	
6	61,9	61,5	25,5	21,2	17,6	28,4	23	72	E 2	N 1	0	0	.	
7	62,1	61,0	25,4	22,2	18,0	27,2	33	62	E 3	N 1	0	0	.	
8	61,9	61,5	25,4	22,4	18,6	29,3	26	61	E 3	N 1	0	0	.	
9	62,0	60,5	26,0	21,8	19,2	31,2	20	69	E 3	N 1	0	0	.	
10	60,0	58,5	25,8	22,0	20,2	29,2	21	66	E 2	N 1	0	0	.	
11	60,4	59,0	23,8	22,2	20,0	24,2	55	67	NW 3	N 1	0	0	.	
12	61,4	60,2	23,8	20,0	18,5	26,0	56	91	NE 2	N 1	0	0	.	Brouillard et rosée très abondante le matin.
13	62,1	60,6	25,0	19,6	18,0	25,6	48	92	E 2	NW 1	0	0	.	Brouillard et rosée très abondante le matin.
14	62,6	61,0	21,2	19,8	17,2	24,2	72	88	NW 2	NW 1	0	0	.	Brouillard et rosée très abondante le matin.
15	61,6	60,2	21,4	19,0	15,6	25,2	55	90	E 2	N 1	0	0	.	Brouillard et rosée très abondante le matin.
16	61,6	60,4	21,2	18,2	15,4	23,0	41	92	NE 2	NW 1	0	0	.	Brouillard et rosée très abondante le matin.
17	62,8	62,2	20,0	18,0	14,8	21,2	57	92	NE 1	N 1	0	0	.	Brouillard et rosée très abondante le matin.
18	61,6	60,4	21,8	18,0	15,8	24,0	44	94	E 1	NW 1	0	0	.	Brouillard et rosée très abondante le matin.
19	62,3	61,4	23,0	19,2	15,8	27,4	42	90	E 1	N 1	0	0	.	Brouillard et rosée très abondante le matin.
20	61,7	60,0	22,3	19,4	15,2	27,2	44	88	E 1	N 1	0	0	.	Brouillard et rosée très abondante le matin.
21	62,5	60,4	23,0	17,6	16,0	24,0	37	96	E 2	N 1	0	0	.	Brouillard et rosée très abondante le matin.
22	61,5	59,9	21,2	16,4	16,0	22,2	57	96	E 1	N 1	0	0	.	Brouillard et rosée très abondante le matin.
23	59,6	59,9	20,2	18,0	14,2	24,0	55	92	E 1	N 1	0	0	.	Brouillard et rosée très abondante le matin.
24	59,8	58,4	21,0	18,4	14,5	24,6	57	86	E 2	N 1	0	0	.	Brouillard et rosée très abondante le matin.
25	63,5	61,2	19,2	18,2	14,2	24,8	42	88	E 2	N 1	0	0	.	Brouillard et rosée très abondante le matin.
26	63,6	61,4	22,2	18,0	15,2	24,2	25	88	E 2	N 1	0	0	.	Brouillard et rosée très abondante le matin.
27	63,4	60,0	23,2	17,8	16,6	24,0	25	82	E 1	N 1	0	0	.	Brouillard et rosée très abondante le matin.
28	62,4	60,2	22,0	18,8	15,2	26,0	44	83	E 2	N 1	0	0	.	Brouillard et rosée très abondante le matin.
29	62,4	60,0	22,8	19,2	15,4	26,2	40	88	E 1	N 1	0	0	.	Brouillard et rosée très abondante le matin.
30	62,6	60,0	23,0	19,8	17,6	28,2	40	90	E 1	NW 1	0	0	.	Brouillard et rosée très abondante le matin.
31	61,9	58,8	25,2	20,2	18,2	30,2	25	87	E 2	N 1	0	0	.	Brouillard et rosée très abondante le matin.
Moy.	61,88	60,53	23,17	19,48	16,80	26,42	39,6	83,7	1,8	1,0	0,0	0,0	.	

Février 1892.

SAINT-LOUIS (Sénégal).

Longitude 18°51′ W. — Latitude 16°2′ N.

OBSERVATEUR : le Frère CONSTANTIN, Professeur de Sciences physiques. ALTITUDE : 4m,9.

DATES.	PRESSION (700 +).		TEMPÉRATURE.				HUMIDITÉ relative.		VENT. Direction et force.		NÉBULOSITÉ.		PLUIE.	REMARQUES.
	10h54	18h54	10h54	18h54	Min.	Max.	10h54	18h54	10h54	18h54	10h54	18h54		
1	61,8	62,0	22,2	23,0	19,5	25,2	66	93	NW 1	NW 2	8	9	0,0	Brd de 400m le mat., qq. gttes à 6 h. et à 16 h., de 16 h.
2	63,2	61,6	21,4	21,0	20,4	29,4	65	91	NW 1	NW 2	9	7	0,0	Brd de 350m le m. [à 2 h. écl. fréq. et tonn. assez fort.
3	63,9	61,8	25,2	25,0	19,0	31,2	27	87	E 2	NW 1	0	0	.	
4	63,4	61,0	25,7	21,0	20,4	31,2	25	76	E 2	N 2	0	0	.	
5	63,5	61,0	25,0	20,0	19,2	28,2	29	81	E 2	N 2	0	0	.	
6	63,8	61,0	18,0	17,5	17,0	19,2	82	86	NW 1	NW 1	0	0	.	Brouillard de 200m le matin, rosée abondante.
7	63,2	59,4	16,2	18,0	15,6	19,0	87	86	NW 1	NW 2	0	0	.	Brouillard de 200m le matin, rosée abondante.
8	60,1	58,8	16,2	17,9	15,0	19,0	85	88	NW 1	NW 2	0	0	.	Brouillard de 200m le matin, rosée abondante.
9	60,0	59,0	18,5	17,8	16,0	20,2	82	77	N 2	N 1	0	0	.	
10	60,0	58,6	18,5	17,9	16,2	19,8	80	77	N 2	N 1	0	0	.	
11	61,0	60,0	17,8	18,0	17,4	19,8	78	82	N 2	N 2	0	0	.	
12	60,9	60,0	18,6	18,5	17,2	21,0	77	78	N 2	N 1	0	0	.	
13	61,8	60,0	18,6	17,5	17,0	19,8	84	81	NW 2	NW 2	0	0	.	Brouillard de 150m le matin.
14	62,0	60,0	17,8	17,5	16,8	19,8	80	82	NW 2	NW 2	0	0	.	Brouillard de 150m le matin.
15	61,9	59,9	18,2	17,9	16,5	19,8	84	82	NW 2	NW 1	0	0	.	Brouillard de 200m le matin.
16	60,4	60,0	19,8	18,0	16,5	20,2	81	86	NW 2	NW 1	0	0	.	
17	60,5	60,0	19,1	18,1	17,2	20,4	83	78	NW 2	N 2	0	0	.	Brouillard de 350m le matin.
18	60,2	60,2	19,8	18,5	17,2	20,4	77	84	N 2	NW 1	0	0	.	
19	60,4	59,8	19,2	18,6	17,0	20,2	79	82	N 2	NW 2	0	0	.	
20	60,0	59,5	20,2	19,0	17,5	21,4	81	90	NW 1	NW 2	0	0	.	Rosée abondante.
21	59,0	59,0	21,2	19,0	17,6	21,5	73	86	N 2	NW 1	0	0	.	
22	59,3	58,2	25,2	19,5	18,4	25,8	36	81	E 1	NW 1	0	0	.	
23	58,4	58,2	25,0	21,0	18,8	28,2	29	83	NE 2	NW 1	0	0	.	
24	58,3	58,0	24,0	22,0	20,4	26,4	33	82	N 2	NW 2	0	0	.	
25	58,3	57,8	31,0	24,0	21,8	31,2	10	73	E 3	N 2	0	0	.	
26	58,9	59,0	24,2	21,0	23,2	28,0	83	83	NE 1	NW 1	0	0	.	
27	60,3	59,0	20,0	20,0	19,2	21,2	65	88	NE 1	NW 2	0	0	.	Rosée abondante.
28	60,8	60,0	20,2	18,8	18,8	21,2	81	83	N 1	NW 2	0	0	.	
29	60,5	60,0	21,2	19,0	18,0	23,2	72	83	N 1	NW 2	0	0	.	
Moy.	60,89	59,75	20,97	19,48	18,10	23,17	66,0	83,1	1,7	1,4	0,6	0,6	0,0	

Mars 1892.

SAINT-LOUIS (Sénégal).

Longitude 18°51′ W. — Latitude 16°2′ N.

Observateur : le Frère CONSTANTIN, Professeur de Sciences physiques. Altitude : 4m,9.

Dates.	Pression (700 +).		Température.				Humidité relative.		Vent. Direction et force.		Nébulosité.		Pluie.	Remarques.
	10h54	18h54	10h54	18h54	Min.	Max.	10h54	18h54	10h54	18h54	10h54	18h54		
1	61,2	60,0	20,2	19,0	17,2	20,8	81	81	NW 2	NW 2	0	0	.	Brouillard de 150m le matin.
2	60,8	57,8	19,8	20,5	17,0	22,6	70	76	NW 2	N 1	0	0	.	
3	59,3	57,8	23,2	22,2	18,2	28,4	28	74	NW 2	N 1	0	0	.	
4	58,1	58,0	23,2	23,0	19,8	24,6	58	86	NW 2	NW 2	0	0	.	Rosée abondante.
5	61,5	60,0	22,2	21,0	19,6	23,5	66	75	NW 2	N 1	0	0	.	
6	60,8	60,0	21,8	19,5	18,4	21,6	70	81	NW 1	NW 1	0	0	.	Rosée abondante.
7	61,0	59,0	21,0	18,6	17,8	20,0	69	88	N 2	NW 2	0	0	.	Rosée abondante.
8	59,8	59,0	19,8	18,6	17,2	20,5	74	90	N 2	N 1	0	0	.	Rosée abondante.
9	61,2	58,8	19,0	19,2	17,8	20,8	74	83	N 2	N 1	0	0	.	Rosée abondante.
10	59,4	57,8	26,8	19,4	17,6	27,2	35	74	E 3	N 1	0	0	.	
11	59,9	58,3	26,2	21,9	18,8	29,4	34	69	E 1	N 1	0	0	.	
12	59,5	58,3	27,6	21,6	19,8	31,2	26	69	E 2	N 1	0	0	.	
13	59,3	58,4	21,6	21,8	19,8	24,2	65	69	N 1	N 1	0	0	.	
14	58,6	57,1	22,6	20,0	19,0	25,0	59	74	N 1	N 1	0	0	.	
15	58,3	57,3	23,0	19,4	18,2	24,2	62	83	N 1	N 1	3	0	.	
16	58,0	57,5	20,0	18,2	18,0	21,8	79	92	N 1	W 2	5	8	0,0	Brd de 100m le m., qq gttes à 19 h., écl. ttc la n. du 16 au 17.
17	59,1	58,0	19,8	18,4	18,0	21,2	76	92	W 2	NW .	0	0	.	
18	59,8	58,6	19,6	18,4	17,4	21,2	81	90	N 1	N 4	0	0	.	
19	58,9	58,0	20,2	18,4	16,8	21,0	83	94	N 1	N 3	0	0	.	
20	59,0	58,4	19,2	18,2	16,6	20,0	86	92	N 2	N 5	0	0	.	
21	60,2	58,8	19,8	18,6	17,4	21,2	83	90	N 5	N 4	0	0	.	
22	61,2	59,1	19,6	18,6	18,2	21,4	81	90	N 5	N 4	0	0	.	
23	57,7	57,5	21,4	19,4	18,4	25,0	75	83	N 3	W 3	0	0	.	
24	58,2	58,4	22,6	19,4	18,8	23,0	59	84	N 3	W 4	0	0	.	
25	58,3	56,0	23,2	22,0	18,8	28,2	28	80	N 3	W 4	0	0	.	
26	58,7	57,5	21,6	21,6	18,8	23,4	80	84	N 4	N 3	0	0	.	
27	61,2	60,8	21,8	19,6	18,0	22,6	66	88	N 3	NW 3	0	0	.	
28	61,7	60,5	19,8	18,2	16,5	20,2	86	92	N 4	NW 4	0	0	.	
29	60,9	59,5	19,8	18,8	16,6	20,8	81	86	NW 3	N 4	0	0	.	
30	60,4	59,7	19,8	18,8	16,6	20,6	76	90	NW 3	N 5	0	0	.	
31	62,3	59,8	20,0	18,4	16,6	21,8	76	79	NW 4	N 4	0	0	.	
Moy.	59,82	58,57	21,49	19,70	17,99	23,14	66,7	83,2	2,4	2,5	0,3	0,3	0,0	

Avril 1892.

SAINT-LOUIS (Sénégal).

Longitude 18°51′ W. — Latitude 16°2′ N.

Observateur : le Frère CONSTANTIN, Professeur de Sciences physiques. Altitude : 4m,9.

Dates.	Pression (700 +).		Température (1).				Humidité relative.		Vent. Direction et force.		Nébulosité.		Pluie.	Remarques.
	10h54	18h54	10h54	18h54	Min.	Max.	10h54	18h54	10h54	18h54	10h54	18h54		
1	60,8	59,4	21,0	19,4	16,2	23,4	71	75	NE 3	N 3	0	0	.	
2	60,6	59,4	22,2	19,8	16,0	24,0	66	76	NE 3	N 2	0	0	.	
3	60,7	59,5	25,6	20,6	17,4	25,8	47	67	NE 3	N 2	0	0	.	
4	60,7	59,8	25,8	19,8	18,0	27,6	49	77	NE 3	E 3	0	0	.	
5	59,6	59,0	24,0	20,2	18,0	24,0	47	77	E 2	N 2	0	0	.	
6	59,0	58,8	20,0	18,6	17,6	22,4	77	88	NE 3	N 4	0	0	.	
7	60,2	60,0	18,6	18,2	17,0	22,4	88	96	N 5	N 5	0	0	.	
8	60,9	60,0	18,6	17,5	16,6	21,4	90	94	N 4	N 4	0	0	.	
9	61,8	60,2	18,4	18,8	17,2	21,2	94	84	N 4	N 3	0	0	.	
10	61,6	59,5	18,8	19,6	17,4	21,2	90	77	N 3	N 4	0	0	.	
11	62,0	59,5	18,8	20,2	18,0	21,6	88	81	N 3	N 5	0	0	.	
12	60,5	58,8	19,6	20,2	18,3	23,0	87	81	N 4	N 4	0	0	.	
13	59,8	59,8	22,2	19,2	18,8	20,4	64	88	N 3	W 4	2	3	0,0	Quelques gouttes de pluie de 19 h. à 21 h.
14	61,2	60,0	21,2	19,4	18,0	21,2	69	88	N 4	W 3	1	3	0,0	Quelques gouttes de pluie de 19 h. à 21 h.
15	62,4	61,4	19,6	18,4	17,2	20,8	73	86	N 4	NE 3	0	0	.	
16	62,4	60,0	20,2	19,2	17,4	21,2	77	81	N 4	NE 3	0	0	.	
17	60,5	59,0	21,0	19,4	17,2	21,0	76	81	NE 3	NE 3	0	0	.	[nuit du 18 au 19.
18	61,7	59,9	21,0	18,6	17,8	21,0	72	86	N 3	W 3	0	5	0,0	Quelques gouttes de pluie, éclairs et tonnerre pendant la
19	63,2	60,0	21,4	18,8	17,6	22,6	76	84	NW 4	W 3	6	5	0,0	Quelques gouttes de pluie le 19 à 9 h. et à 17 h. 30.
20	61,5	59,7	19,6	19,2	17,4	21,2	88	83	NW 3	N 3	3	0	.	
21	59,8	58,4	19,8	19,6	18,0	24,2	85	79	N 4	N 3	0	0	.	
22	59,5	58,4	22,8	19,8	18,0	21,6	62	79	NE 4	NE 3	0	0	.	
23	60,0	58,5	23,0	20,0	18,0	21,6	62	78	NE 4	NE 4	0	0	.	
24	61,6	60,0	21,0	20,2	17,4	21,2	71	83	NE 4	NE 3	0	0	.	
25	61,5	60,0	20,8	18,8	18,0	22,4	87	86	NW 3	NW 3	0	0	.	
26	60,5	59,0	21,0	19,2	18,4	23,6	73	88	N 4	NE 3	0	0	.	
27	60,2	59,5	20,6	20,4	18,4	21,4	78	78	N 4	NE 3	0	0	.	
28	60,0	59,5	21,6	18,6	17,6	21,7	72	88	NE 3	NE 3	0	0	.	
29	61,2	60,0	19,8	18,4	17,2	21,6	74	90	NE 3	NE 3	0	0	.	
30	61,4	60,0	20,4	18,6	17,4	20,8	81	86	NE 3	NE 3	0	9	.	
Moy.	60,89	59,57	20,95	19,29	17,58	22,50	74,5	82,8	3,5	3,2	0,4	0,5	0,0	

(1) Les observations de température paraissent très douteuses.

Mai 1892.

SAINT-LOUIS (Sénégal).

Longitude 18°51′ W. — Latitude 16°2′ N.

OBSERVATEUR : le Frère CONSTANTIN, Professeur de Sciences physiques. ALTITUDE : 4m,9.

DATES.	PRESSION (700+).		TEMPÉRATURE (1).				HUMIDITÉ relative.		VENT. Direction et force.		NÉBULOSITÉ.		PLUIE.	REMARQUES.
	10h54	18h54	10h54	18h54	Min.	Max.	10h54	18h54	10h54	18h54	10h54	18h54		
1	59,8	59,0	19,8	18,6	17,2	20,6	78	84	NE 4	N 3	0	0	.	
2	59,8	59,0	19,6	19,0	16,6	21,5	78	84	N 4	N 3	0	0	.	
3	59,8	59,2	21,6	19,4	18,0	22,4	80	87	N 4	NW 3	0	0	.	
4	58,9	59,6	20,6	20,0	18,6	22,0	81	87	NW 3	NW 3	0	1	.	
5	60,5	58,2	21,4	23,5	19,4	22,6	80	73	NE 4	NW 3	0	0	.	
6	59,1	57,2	22,4	24,0	19,8	23,6	77	75	N 4	NW 3	0	0	.	
7	59,9	59,1	22,4	25,0	19,8	25,0	84	73	N 4	NW 3	0	0	.	
8	60,5	59,2	24,4	25,0	21,2	25,4	77	77	NW 3	NW 3	0	0	.	
9	59,1	58,0	24,0	25,2	21,0	26,0	75	71	N 4	N 5	0	0	.	
10	60,0	58,6	22,0	25,4	20,0	24,2	80	68	N 4	N 5	0	0	.	
11	59,0	58,4	22,2	25,6	19,2	24,6	77	66	N 3	NW 3	0	0	.	
12	60,2	59,4	22,0	24,4	19,0	23,2	77	74	N 3	NE 2	0	0	.	
13	59,9	60,0	22,4	20,8	19,0	23,6	73	85	N 3	NE 3	0	0	.	
14	59,6	60,7	21,0	20,2	19,2	23,6	85	92	NW 3	W 3	0	2	.	
15	62,4	61,0	21,2	20,4	19,0	24,8	80	87	NW 3	W 2	2	1	.	
16	61,9	61,2	22,0	22,0	19,2	24,2	80	74	NW 3	NW 2	1	2	.	
17	62,7	61,5	21,8	20,6	19,2	23,4	73	85	NW 3	NW 3	1	2	.	
18	62,3	62,2	21,6	22,0	19,4	24,2	77	82	NW 4	NE 3	0	2	.	
19	62,5	61,9	22,0	21,4	19,6	24,8	82	89	NW 3	NW 3	0	1	.	
20	61,7	60,0	22,2	22,0	19,8	24,2	82	84	NW 3	N 2	0	0	.	
21	60,5	59,8	24,0	22,0	19,6	25,4	68	86	N 2	N 1	0	0	.	
22	62,3	61,0	26,0	23,0	20,6	26,0	55	76	NE 2	N 1	0	0	.	
23	61,6	62,4	26,2	23,2	21,6	27,0	54	73	NE 2	NE 1	0	0	.	
24	59,8	60,0	26,2	23,0	21,2	26,6	55	73	N 2	NE 1	0	0	.	
25	61,0	58,8	26,0	23,4	21,5	25,6	62	78	W 2	W 3	1	1	.	
26	62,5	61,0	28,0	24,2	21,4	24,0	47	68	NE 2	NE 2	1	0	.	
27	63,0	61,6	27,4	23,4	21,0	25,0	50	68	NE 2	NE 1	0	0	.	
28	63,4	61,0	26,4	24,4	21,0	25,4	61	63	NE 2	NE 2	0	0	.	
29	63,4	62,3	28,2	24,8	22,2	28,0	63	83	NW 3	W 2	0	8	1,4	Quelques gouttes de pluie à 20 h., éclairs et tonnerre
30	62,7	62,6	28,2	24,6	23,6	29,0	89	85	NW 3	W 3	6	7	.	[de 20 h. à 2 h. du 30.
31	62,3	62,5	26,2	25,2	23,2	28,2	81	71	NW 3	W 3	6	5	.	
Moy.	61,04	60,21	23,53	22,76	20,04	24,65	72,9	78,1	3,0	2,6	0,6	1,0	1,4	

Juin 1892.

SAINT-LOUIS (Sénégal).

Longitude 18°51′ W. — Latitude 16°2′ N.

OBSERVATEUR : le Frère CONSTANTIN, Professeur de Sciences physiques. ALTITUDE : 4m,9.

DATES.	PRESSION (700+).		TEMPERATURE (1).				HUMIDITÉ relative.		VENT. Direction et force.		NÉBULOSITÉ.		PLUIE.	REMARQUES.
	10h54	18h54	10h54	18h54	Min.	Max.	10h54	18h54	10h54	18h54	10h54	18h54		
1	60,5	60,0	28,0	24,0	24,2	35,0	77	83	NE 4	NE 3	0	0	.	
2	63,2	61,0	25,0	25,0	25,0	30,8	82	82	NE 3	W 3	0	0	.	
3	61,6	61,0	27,0	23,6	25,0	30,0	77	83	NW 3	W 3	0	0	.	
4	61,6	59,0	27,0	23,2	23,6	27,0	77	83	NE 3	NW 3	0	0	.	
5	60,4	59,1	28,0	24,0	22,8	28,6	70	90	NE 3	N 3	3	7	0,0	A 18 h. et à 3 h. 45 du 6 éclairs, tonn. et quelq. gouttes
6	60,1	60,5	26,0	24,0	22,8	28,2	83	88	NW 3	W 3	6	5	.	Tornade sèche de 18 h. à 23 h. [de pluie.
7	60,6	60,1	26,2	23,0	23,0	26,2	85	84	SW 1	NW 3	6	2	.	
8	60,3	61,1	24,4	23,0	23,2	27,2	78	84	NW 3	SW 3	4	5	.	
9	62,8	62,2	24,0	23,4	22,4	26,4	70	81	NW 4	SW 2	4	4	.	
10	61,9	61,5	25,0	23,8	22,4	27,0	82	83	NW 2	W 3	7	5	.	
11	61,4	61,0	25,0	23,8	23,2	27,8	82	84	NW 3	SW 3	3	4	.	
12	62,0	61,0	25,2	23,6	23,5	28,0	80	80	NW 3	NE 3	2	2	.	
13	62,0	61,0	26,0	23,4	23,0	28,2	78	81	NW 3	NE 3	2	3	.	
14	61,6	61,0	28,0	25,0	23,8	29,0	70	77	NW 3	W 3	2	4	1,5	Deux petites tornades vers 2 h.
15	60,2	60,5	30,0	26,0	23,6	29,8	61	76	NW 3	W 3	1	0	1,5	
16	60,3	61,0	29,2	26,2	24,0	29,4	63	70	NW 3	W 3	0	3	.	
17	62,2	62,0	29,0	26,4	25,0	29,8	72	75	NW 3	W 3	3	2	.	
18	62,5	62,0	29,2	26,2	25,0	28,2	71	78	NW 3	W 3	4	4	.	
19	61,5	60,5	26,8	26,8	23,6	27,4	78	71	NW 2	W 4	4	3	.	
20	61,5	60,0	28,2	26,6	23,6	29,2	76	74	NW 3	NW 4	3	3	.	
21	61,5	61,0	29,2	26,4	25,2	30,0	72	74	NW 3	NW 3	2	2	.	
22	61,5	61,2	27,8	26,2	24,2	29,8	77	90	E 2	NW 5	2	1	10,6	Tornades à 2 h., 3 h. et à 4 h. 20
23	61,8	61,2	27,4	26,0	25,0	29,0	74	92	NW 2	NW 4	2	0	.	
24	63,0	62,0	28,0	26,2	25,2	29,0	79	87	NW 2	NW 3	2	3	.	
25	61,5	62,0	27,0	26,4	25,0	28,4	77	76	W 3	W 3	2	2	.	
26	64,0	61,5	28,4	26,4	24,6	29,0	77	78	NW 2	W 2	3	3	.	
27	62,5	62,0	28,4	26,6	24,0	29,0	75	75	NW 3	NW 3	0	3	.	
28	63,2	62,5	28,6	27,2	24,6	29,6	74	71	W 2	NW 2	6	4	.	
29	64,2	63,5	26,5	27,6	25,0	27,4	85	66	W 3	NW 3	6	3	.	
30	63,0	63,0	29,0	27,0	24,0	28,0	69	77	W 3	NW 3	4	3	.	
Moy.	61,81	61,18	27,25	25,23	23,98	28,75	75,7	79,8	2,8	3,1	2,8	2,7	13,6	

(1) Les observations de température paraissent très douteuses.

Juillet 1892.

SAINT-LOUIS (Sénégal).

Longitude 18°51′ W. — Latitude 16°2′ N.

Observateur : le Frère CONSTANTIN, Professeur de Sciences physiques. Altitude : $4^{m},9$.

DATES.	PRESSION (700 +).		TEMPÉRATURE (¹).				HUMIDITÉ relative.		VENT. Direction et force.				NÉBULOSITÉ.		PLUIE.	REMARQUES.
	10h54	18h54	10h54	18h54	Min.	Max.	10h54	18h54	10h54		18h54		10h54	18h54		
1	62,5	61,5	29,2	26,8	24,0	29,2	67	87	NW	3	W	4	3	6	.	
2	61,0	61,5	28,8	27,2	24,8	29,2	72	91	NW	3	W	3	1	5	.	
3	62,3	60,5	29,0	27,4	25,0	29,4	74	83	NW	3	W	3	6	4	.	
4	62,3	60,5	29,2	26,8	25,0	30,2	67	81	W	1	NW	3	4	5	.	
5	62,5	62,6	29,5	26,8	26,0	30,2	69	78	W	1	W	3	0	4	.	Tornade, éclairs, tonnerre et pluie à 15 h. 30 par vent d'E.
6	63,0	60,3	28,4	27,8	26,0	31,0	75	84	NW	3	W	4	0	0	6,4	
7	61,0	59,5	27,8	26,0	26,0	29,0	76	78	NW	3	NW	3	4	4	.	
8	61,7	61,0	27,6	25,0	25,5	30,6	76	92	NW	2	NW	3	3	3	.	
9	62,4	61,5	28,2	27,0	26,0	30,0	74	84	NW	2	NW	3	3	4	.	
10	62,0	61,7	27,8	26,5	25,8	29,5	76	81	NW	2	NW	3	0	5	.	
11	62,2	60,0	27,8	26,2	25,8	29,4	73	84	W	3	NW	2	1	4	.	
12	61,0	60,5	28,0	26,2	25,6	29,6	72	76	W	3	NW	2	2	5	.	
13	61,8	60,8	27,2	26,0	26,0	28,5	70	89	SW	3	W	2	6	7	0,0	Quelques gouttes de pluie.
14	61,5	61,5	27,0	26,0	23,5	28,0	72	76	SW	3	SW	3	6	8	7,1	Pluie pendant la nuit.
15	62,5	61,0	27,4	26,0	25,4	28,4	67	74	SW	3	W	3	5	4	.	
16	61,3	59,0	28,0	26,2	25,0	29,0	64	72	NW	3	NW	2	4	6	1,0	
17	60,3	60,0	28,6	25,5	26,0	30,0	74	72	NW	3	SW	3	7	8	15,2	
18	62,0	62,0	27,0	27,0	25,0	30,0	84	86	W	3	SW	3	7	7	3,9	
19	62,9	62,0	28,6	27,8	24,0	31,5	77	77	W	3	NW	3	3	6	.	
20	63,5	61,5	29,2	28,5	26,8	31,6	61	70	W	3	W	2	1	5	.	
21	59,7	60,0	29,5	28,0	27,0	31,6	68	79	W	3	W	2	0	4	.	
22	60,0	59,0	29,0	27,0	27,0	30,0	69	83	W	2	W	3	3	5	.	
23	61,0	61,5	29,6	27,0	26,8	32,0	66	78	W	2	W	3	6	7	0,0	Quelques gouttes de pluie.
24	63,0	61,3	28,5	27,4	26,0	30,4	79	82	NW	2	NW	3	1	3	.	
25	61,9	59,6	28,4	27,2	22,5	30,0	79	83	W	2	SW	3	7	8	7,2	Pluie et tonnerre à 3 h. 15, pluie à 13 h. 30.
26	59,8	58,7	29,0	28,0	26,0	31,0	72	80	W	3	W	2	3	4	.	
27	60,0	59,0	28,2	28,0	26,5	30,6	73	75	NW	2	W	2	2	3	.	
28	58,7	59,0	28,2	27,5	26,5	30,0	73	72	NW	3	NW	2	1	5	.	
29	58,8	59,5	28,6	27,6	26,5	29,6	82	80	NW	2	NW	2	0	4	.	
30	60,0	59,5	29,0	27,0	26,0	30,0	69	81	NW	2	NW	2	0	3	.	
31	59,9	60,5	28,8	26,6	26,0	30,8	72	81	NW	2	NW	2	1	4	.	
Moy.	61,37	60,53	28,42	26,90	25,61	30,01	72,3	80,3	2,5		2,7		2,9	4,8	40,8	

Août 1892.

SAINT-LOUIS (Sénégal).

Longitude 18°51′ W. — Latitude 16°2′ N.

Observateur : le Frère CONSTANTIN, Professeur de Sciences physiques. Altitude : $4^{m},9$.

DATES.	PRESSION (700 +).		TEMPERATURE (¹).				HUMIDITÉ relative.		VENT. Direction et force.				NÉBUUOSITÉ.		PLUIE.	REMARQUES.
	10h54	18h54	10h54	18h54	Min.	Max.	10h54	18h54	10h54		18h54		10h54	18h54		
1	62,2	60,6	28,8	28,0	21,5	31,2	72	77	NW	2	NW	2	6	4	.	
2	60,5	60,4	28,6	28,2	24,0	31,0	75	86	NW	2	NW	2	5	6	.	
3	59,1	60,0	29,2	27,2	27,0	30,2	84	79	NW	3	NW	2	9	7	1,5	
4	60,4	59,0	29,0	28,0	26,5	30,2	73	88	NW	3	NW	2	6	4	.	
5	60,8	59,2	29,0	28,4	27,0	31,2	82	83	W	5	NW	2	6	3	.	
6	60,8	60,2	29,4	28,2	27,2	31,0	85	83	W	3	NW	3	5	6	.	
7	60,8	59,0	30,0	28,6	27,5	31,2	56	92	W	3	NW	3	8	10	36,5	
8	59,5	58,8	29,0	26,6	22,2	30,0	95	90	W	3	NW	3	5	10	36,1	
9	59,0	57,5	28,8	27,5	25,0	31,0	91	86	W	3	NW	2	8	7	.	
10	60,0	58,5	29,2	27,5	25,6	30,5	86	86	W	2	W	3	6	6	.	
11	59,0	57,0	29,0	26,6	25,0	29,0	86	87	W	4	W	3	6	4	.	
12	58,0	57,0	28,0	25,8	26,2	30,4	77	85	W	6	SW	2	9	8	46,8	
13	59,0	58,5	29,2	27,2	25,0	32,2	85	78	SW	3	SW	2	4	5	.	
14	59,7	58,0	28,8	28,0	26,4	30,5	89	79	W	4	NW	3	5	8	.	
15	58,0	56,7	24,2	26,2	23,2	26,0	86	85	W	4	SW	2	8	8	66,7	
16	58,8	56,7	28,4	26,0	24,6	30,0	85	89	W	1	SW	3	7	9	12,4	
17	58,8	58,8	28,6	25,8	25,4	28,2	82	93	W	2	SW	2	9	8	20,4	
18	60,0	60,0	28,0	26,8	24,8	30,0	88	87	SW	2	SW	2	7	8	12,5	
19	60,5	60,5	28,2	27,5	25,0	29,8	89	91	SW	3	NW	3	8	8	3,5	
20	59,6	59,0	28,2	26,2	24,6	30,0	89	84	W	3	SW	3	7	7	.	
21	59,6	58,2	28,8	27,8	26,6	30,4	86	82	SW	2	SW	2	7	6	.	
22	60,3	59,0	29,0	27,6	26,6	31,4	86	84	W	3	SW	2	6	5	1,8	
23	61,0	59,5	28,6	28,0	25,5	31,6	88	86	W	3	SW	2	6	6	.	
24	61,0	59,0	29,0	28,5	26,6	31,4	83	82	W	3	S	3	6	5	.	
25	60,5	59,0	30,0	28,6	28,0	31,0	81	81	W	2	S	2	5	6	.	
26	60,0	60,0	29,6	28,8	27,6	31,4	82	92	SW	2	SW	2	4	5	24,1	
27	60,5	59,5	28,8	27,6	25,2	30,6	83	94	SW	3	S	3	7	8	.	
28	61,5	60,5	29,4	28,0	26,8	31,0	81	88	W	2	SW	2	6	6	.	
29	60,5	59,0	29,4	28,2	26,0	31,6	84	94	SW	2	SE	3	5	6	1,6	
30	60,8	60,0	29,4	28,6	26,2	31,8	36	86	SW	2	SW	2	6	6	.	
31	61,0	60,0	31,0	29,0	27,5	31,4	80	91	SW	2	SW	3	6	5	.	
Moy.	60,04	59,00	28,86	27,58	25,69	30,55	83,1	86,1	2,8		2,4		6,4	6,5	263,9	

(¹) Les observations de température paraissent très douteuses.

Septembre 1892. **SAINT-LOUIS (Sénégal).**

Longitude 18°51′ W. — Latitude 16°2′ N.

OBSERVATEUR : le Frère CONSTANTIN, Professeur de Sciences physiques. ALTITUDE : 4m,9.

DATES.	PRESSION (700+).		TEMPÉRATURE (1).				HUMIDITÉ relative.		VENT. Direction et force.				NÉBULOSITÉ.		PLUIE.	REMARQUES.
	10h54	18h54	10h54	18h54	Min.	Max.	10h54	18h54	10h54		18h54		10h54	18h54		
1	62,0	60,0	29,6	28,2	26,2	31,0	77	85	W	2	W	2	4	3	.	
2	61,6	59,2	31,2	28,4	27,2	32,6	73	80	W	2	SW	2	4	4	.	
3	60,0	58,8	29,8	28,2	27,2	31,2	74	82	SW	2	SW	2	5	4	.	
4	60,2	59,0	30,0	29,2	27,5	32,6	80	78	SW	3	SW	2	4	6	.	
5	61,0	60,0	31,2	29,2	26,8	32,2	75	79	SW	3	NW	2	3	5	.	
6	61,0	59,4	30,8	29,0	28,2	31,8	76	76	W	3	NW	2	5	5	.	
7	59,8	59,0	30,4	29,0	27,6	32,2	77	78	NW	3	SW	2	4	5	.	
8	61,0	60,6	31,4	28,8	28,0	32,2	63	76	SW	3	SW	3	6	5	.	
9	62,0	60,6	30,4	28,6	28,2	31,6	78	77	NW	2	SW	3	4	6	.	
10	62,0	60,0	29,6	27,8	27,8	30,4	78	76	NW	3	SW	2	6	6	.	
11	61,0	60,0	29,8	30,0	27,0	30,2	75	87	N	4	NW	2	5	6	.	
12	58,0	56,6	31,2	31,0	27,6	34,0	79	83	E	4	E	3	5	5	.	
13	59,5	60,2	31,6	28,0	26,6	34,2	74	66	E	3	E	3	6	5	1,0	Pluie à 1 h. de la nuit du 13 au 14.
14	60,4	60,0	31,4	27,2	26,4	30,6	79	77	E	2	NE	3	0	2	.	
15	60,4	60,0	29,2	27,0	27,0	29,8	77	75	E	1	NE	3	1	1	.	
16	61,0	59,8	29,4	26,6	26,4	30,2	72	75	E	2	NE	3	1	2	.	
17	61,6	59,0	28,5	25,6	26,2	29,4	74	79	NE	2	NE	2	0	2	.	
18	60,4	58,0	27,2	24,6	25,2	28,0	77	88	NE	2	NW	2	0	1	.	
19	59,8	59,5	26,4	24,0	24,6	27,2	72	93	E	2	NW	3	2	3	.	
20	60,0	59,2	27,4	25,0	24,6	27,2	71	82	NE	3	NE	3	3	4	.	
21	60,0	59,0	26,8	25,0	23,6	28,2	75	98	NE	3	NW	4	0	1	.	
22	61,0	59,2	26,8	25,6	24,0	28,2	84	92	NE	2	NW	1	0	1	.	
23	60,0	58,8	27,5	26,0	24,8	29,6	80	87	E	1	NW	1	0	3	.	
24	59,6	57,6	28,0	26,2	24,6	28,8	86	87	NW	1	NW	1	1	4	.	
25	57,5	56,6	28,0	26,0	24,8	28,0	83	88	SW	3	NW	1	4	1	8,6	Tornade à 1 h.
26	58,7	56,8	29,2	26,0	25,0	31,0	73	93	SE	3	SE	1	6	6	.	
27	59,5	57,0	30,0	26,0	25,0	30,0	71	95	SE	2	SE	1	5	4	.	
28	60,5	57,2	28,2	26,2	25,0	29,0	79	84	NE	1	NW	1	6	1	.	
29	59,9	56,4	28,6	26,2	25,8	29,8	85	85	NE	1	NW	1	2	0	.	
30	59,0	59,0	28,6	27,0	25,6	30,0	82	78	NW	2	NW	1	0	0	.	
Moy.	60,28	58,88	29,27	27,19	26,15	30,37	76,6	82,6	2,3		2,1		3,1	3,4	9,6	

Octobre 1892. **SAINT-LOUIS (Sénégal).**

Longitude 18°51′ W. — Latitude 16°2′ N.

OBSERVATEUR : le Frère CONSTANTIN, Professeur de Sciences physiques. ALTITUDE : 4m,9.

DATES.	PRESSION (700+).		TEMPÉRATURE (1).				HUMIDITÉ relative.		VENT. Direction et force.				NÉBULOSITÉ.		PLUIE.	REMARQUES.
	10h54	18h54	10h54	18h54	Min.	Max.	10h54	18h54	10h54		18h54		10h54	18h54		
1	59,6	58,3	29,2	27,8	26,0	30,5	72	90	NW	1	W	1	0	0	.	
2	58,2	58,4	29,0	27,0	26,5	31,0	71	95	NW	1	W	1	0	0	.	
3	61,0	61,0	29,0	27,0	26,8	30,2	80	93	NW	2	W	1	5	0	3,0	Tornade à 18 h. 30.
4	61,0	59,2	28,5	27,0	25,5	30,0	89	93	NW	2	W	1	6	6	15,6	Tornade à 12 h.
5	58,5	58,2	25,0	25,6	23,0	26,5	92	92	W	1	W	1	7	6	3,4	Tornade à 19 h.
6	59,6	60,2	27,5	26,8	24,6	29,0	80	79	NW	1	NW	1	4	2	.	
7	61,1	61,0	28,8	27,6	25,5	29,2	76	84	E	1	NW	1	2	3	.	
8	61,2	60,2	29,0	27,2	26,0	29,8	79	86	E	1	NW	1	2	3	.	
9	59,4	59,8	29,8	27,0	26,0	29,2	71	89	E	1	NW	1	5	6	18,9	Tornade à 13 h. 45.
10	60,0	61,8	29,2	27,8	25,2	30,0	73	86	E	2	SE	1	6	6	5,0	Tornade, éclairs, tonnerre à 18 h. 30.
11	61,4	61,6	29,8	26,8	25,5	30,6	74	86	E	1	N	3	5	7	.	
12	60,0	60,0	29,6	29,2	24,0	31,6	68	72	E	1	NE	1	0	0	.	
13	59,6	58,5	30,4	29,6	28,0	32,0	77	71	E	1	NE	1	0	0	.	
14	59,5	59,0	32,8	29,2	28,2	32,0	52	71	E	1	NE	1	0	0	.	
15	59,5	59,0	32,5	31,0	28,0	37,0	48	62	E	1	NE	1	0	0	.	
16	60,0	59,2	32,6	29,2	27,0	35,0	53	77	E	1	NE	1	0	0	.	
17	60,9	59,4	32,2	27,5	25,0	32,5	38	81	E	1	NE	1	0	1	.	
18	60,0	59,5	29,6	26,6	25,0	30,0	75	84	E	1	NE	1	0	0	.	
19	58,2	57,5	28,0	26,0	24,4	28,6	80	90	E	1	NE	1	0	0	.	
20	59,0	59,5	33,0	28,5	25,2	33,0	51	76	NW	1	NW	2	4	6	.	Tornade sèche à 12 h.
21	61,2	61,5	29,2	26,8	26,6	30,0	72	90	NW	1	W	1	6	8	9,0	Tornade à 17 h.
22	60,5	59,2	29,0	27,0	26,0	30,0	79	93	NE	1	NE	1	5	1	0,9	Pluie pendant la nuit du 21 au 22.
23	59,0	58,6	28,5	26,8	26,0	29,6	79	89	NE	1	NE	1	0	0	.	
24	60,5	60,0	27,0	27,0	26,0	29,0	81	81	NE	1	NE	1	0	4	.	Éclairs au SE de 18 h. à 21 h.
25	61,2	60,2	27,4	25,4	25,0	28,2	74	83	NE	1	NE	1	0	1	.	
26	60,5	60,2	26,5	25,0	24,0	28,4	75	85	NE	1	NE	2	0	3	.	
27	60,4	60,0	26,2	24,8	23,6	27,8	78	85	NE	1	NE	1	0	2	.	
28	61,0	60,2	26,4	25,0	23,8	27,6	75	87	NE	1	NE	1	1	3	.	
29	60,4	58,6	26,4	25,0	23,6	27,4	76	92	NE	1	NE	1	2	3	.	
30	59,2	59,6	25,4	24,6	23,2	26,2	85	88	NE	1	NE	1	0	1	.	
31	60,6	60,0	24,6	23,8	22,2	25,6	90	93	NE	1	NE	1	1	2	.	
Moy.	60,07	59,66	28,78	26,95	25,34	29,90	73,0	84,6	1,1		1,8		2,0	2,4	55,8	

(1) Les observations de température paraissent très douteuses.

Novembre 1892. **SAINT-LOUIS (Sénégal).**

Longitude 18°51′ W. — Latitude 16°2′ N.

OBSERVATEUR : le Frère CONSTANTIN, Professeur de Sciences physiques. ALTITUDE : 4m,9.

DATES.	PRESSION (700+).		TEMPÉRATURE (1).				HUMIDITÉ relative.		VENT. Direction et force.		NÉBULOSITÉ.		PLUIE.	REMARQUES.
	10h54	18h54	10h54	18h54	Min.	Max.	10h54	18h54	10h54	18h54	10h54	18h54		
1	60,8	59,3	24,2	22,8	22,2	25,4	83	76	NE 1	NE 1	3	1	.	
2	59,2	58,0	28,0	23,6	22,2	29,6	79	76	NE 1	NE 2	2	2	.	
3	58,9	58,4	29,6	24,0	21,6	29,6	70	77	E 2	NE 1	3	1	.	
4	59,3	59,1	31,0	26,2	24,2	33,6	33	70	E 2	NE 2	0	0	.	
5	60,5	60,0	30,2	25,2	23,2	32,0	38	76	E 2	N 1	0	0	.	
6	59,2	58,5	31,0	24,6	23,6	34,5	33	80	E 2	N 1	0	0	.	
7	58,4	58,2	28,4	22,2	21,8	28,6	70	82	E 1	NE 1	0	0	.	
8	58,4	58,4	23,2	21,4	20,8	25,4	66	82	NE 1	NE 2	5	0	.	
9	58,4	58,4	27,6	21,8	20,6	28,0	41	78	E 1	N 3	2	1	.	
10	60,5	59,4	23,3	23,6	20,0	25,0	74	66	N 1	NW 2	7	2	.	
11	59,5	60,5	28,4	23,2	21,4	32,0	44	65	E 1	NW 2	0	1	.	
12	60,0	60,2	27,2	22,2	21,0	27,2	50	81	E 1	NW 3	3	2	.	
13	60,0	59,5	22,6	20,6	20,0	23,2	79	87	NE 1	NW 2	5	4	.	
14	61,0	60,4	21,4	20,6	19,4	23,0	87	83	NE 2	N 2	0	0	.	
15	61,5	61,4	21,6	21,6	19,6	22,2	78	77	N 2	NW 2	0	3	.	
16	60,5	60,9	21,4	22,0	19,6	23,6	78	87	NW 2	NW 2	0	0	.	
17	60,8	59,0	23,2	23,0	21,0	24,0	81	81	N 2	NW 2	0	0	.	
18	60,7	58,8	25,0	23,8	21,2	26,6	69	66	NW 2	NW 2	0	0	.	
19	60,1	58,2	26,0	22,8	21,4	27,2	67	86	NW 2	NW 2	0	0	.	
20	59,0	57,6	23,0	23,0	21,6	26,0	77	83	N 2	NW 2	2	0	.	
21	60,0	59,5	26,8	23,2	21,6	27,0	62	73	NW 3	NW 3	0	0	.	
22	60,0	58,7	28,6	24,2	21,6	30,0	43	67	E 2	NW 3	0	0	.	
23	59,7	58,3	31,2	23,8	22,2	34,0	37	61	E 2	NW 3	0	0	.	
24	58,9	57,6	30,6	23,8	20,8	33,2	39	62	E 3	NW 3	0	0	.	
25	59,1	58,5	29,6	26,4	22,6	32,6	44	53	E 1	NE 2	4	0	.	
26	61,0	60,4	28,2	26,0	21,8	32,4	50	42	E 1	NE 2	0	0	.	
27	61,5	60,3	28,0	23,5	21,0	31,0	48	64	E 1	N 1	0	0	.	
28	60,8	60,2	26,8	22,0	20,6	32,0	39	74	E 1	NW 2	0	0	.	
29	59,8	59,5	22,8	21,0	19,2	23,4	74	85	NW 2	NW 2	4	3	.	
30	59,6	59,5	22,4	21,2	19,4	23,4	69	83	NW 2	NW 2	4	4	.	
Moy.	59,90	59,23	26,38	23,11	21,24	28,19	60,1	74,1	1,6	2,0	1,5	0,8	0,0	

Décembre 1892. **SAINT-LOUIS (Sénégal).**

Longitude 18°51′ W. — Latitude 16°2′ N.

OBSERVATEUR : le Frère CONSTANTIN, Professeur de Sciences physiques. ALTITUDE : 4m,9.

DATES.	PRESSION (700+).		TEMPÉRATURE (1).				HUMIDITÉ relative.		VENT. Direction et force.		NÉBULOSITÉ.		PLUIE.	REMARQUES.
	10h54	18h54	10h54	18h54	Max.	Min.	10h54	18h54	10h54	18h54	10h54	18h54		
1	60,8	60,5	22,0	20,8	19,5	22,5	78	71	NW 1	NW 2	0	2	.	
2	61,5	60,0	22,4	20,8	20,0	25,0	74	72	NW 1	NW 2	3	3	.	
3	61,0	61,5	24,6	21,6	19,8	27,0	67	87	NW 2	NW 2	4	3	.	
4	61,4	60,0	26,4	21,6	19,8	23,0	54	89	E 2	NW 3	0	0	.	
5	60,8	59,1	24,4	29,8	19,8	24,0	74	40	NW 1	NW 2	0	0	.	
6	59,7	58,6	27,0	22,6	19,5	29,5	38	81	E 1	NW 2	0	0	.	
7	58,5	57,5	24,0	23,5	21,6	25,8	69	65	E 1	NW 2	6	3	.	
8	58,5	58,0	28,8	24,0	21,8	29,0	42	75	E 2	NW 1	0	0	.	
9	59,3	58,2	25,4	23,6	22,0	26,5	71	80	E 1	NW 1	5	1	.	
10	59,4	58,6	23,8	21,8	21,4	24,0	80	70	NW 1	NW 1	3	2	.	
11	58,8	59,0	24,8	20,8	19,2	26,0	44	68	E 3	NW 2	0	3	.	
12	60,4	59,3	23,0	20,6	18,0	26,5	77	65	E 2	NW 2	9	5	.	
13	60,5	59,5	22,6	19,2	17,8	23,5	42	77	E 1	NW 2	5	3	.	
14	60,0	59,4	22,2	19,8	16,5	24,0	82	74	E 1	NW 2	0	1	.	
15	59,7	59,1	21,6	21,2	18,0	23,2	77	83	E 1	NW 2	5	0	.	
16	60,2	59,0	23,4	22,0	18,2	28,0	50	70	E 1	NW 2	2	2	.	
17	60,0	61,5	25,2	22,6	19,2	28,8	34	64	E 2	NW 2	0	5	.	
18	62,0	61,0	25,0	22,6	21,0	28,8	32	58	E 1	NW 1	0	2	.	
19	62,4	61,0	24,0	21,5	20,2	24,0	54	58	NE 1	NW 2	0	2	.	
20	62,0	61,1	24,4	21,0	18,2	25,5	45	80	E 2	N 2	0	0	.	
21	61,2	60,5	21,8	20,8	18,2	23,2	59	78	NW 2	NW 2	3	2	.	
22	61,2	61,0	25,0	22,0	17,6	28,2	43	66	E 2	E 1	0	0	.	
23	62,5	61,4	24,0	21,0	16,8	29,0	49	69	E 2	NW 2	0	0	.	
24	63,0	62,5	25,0	20,6	16,5	29,0	45	78	E 2	E 2	0	0	.	
25	63,0	61,6	24,4	21,0	16,8	28,2	45	73	E 2	NW 2	0	0	.	
26	62,0	60,0	23,0	19,5	16,2	24,0	62	77	E 2	E 2	0	0	.	
27	61,2	60,2	24,2	20,0	16,4	26,0	53	83	E 2	E 2	0	0	.	
28	61,2	60,0	24,0	18,3	16,6	26,0	53	83	E 2	E 1	0	0	.	
29	61,0	60,5	21,0	18,0	19,2	23,0	83	92	E 1	E 2	5	2	.	
30	60,5	59,2	23,0	18,6	17,2	25,2	60	80	E 1	E 1	0	1	.	
31	60,0	58,6	22,2	18,4	17,8	25,6	64	88	E 1	NE 1	0	4	.	
Moy.	60,76	59,92	23,95	21,28	18,64	25,87	58,1	74,0	1,5	1,8	1,6	1,5	0,0	

(1) Les observations de température paraissent très douteuses.

Janvier 1892.

CAMP-JACOB (Guadeloupe).

Longitude 64° 2′ W. — Latitude 16° 1′ N.

Observateur : M. le Capitaine GERBAULT, chef du Service de l'Artillerie.

Altitude : 533m,3

Dates.	Pression (700 +). 6h	12h	21h	Température. 6h	12h	21h	Min.	Max.	Humidité relative. 6h	12h	21h	Vent. Direction et force. 6h	12h	21h	Nébulosité. 6h	12h	21h	Pluie.	Remarques.
1	16,0	16,3	16,2	16,5	23,8	20,3	16,0	25,1	94	65	80	E 1	Calme	Calme	1	1	9	.	
2	14,5	15,4	15,2	19,1	23,4	20,7	18,8	24,2	96	67	78	E 1	SE 1	SE 3	8	9	1	4,2	
3	14,1	14,8	15,2	17,9	22,1	20,8	17,4	24,6	97	93	87	E 1	ESE 1	E 2	1	10	4	13,8	
4	14,0	15,1	15,1	20,6	24,2	22,4	19,3	24,9	88	81	57	Calme	Calme	ENE 4	5	9	8	22,6	
5	14,9	16,3	16,5	19,2	22,2	20,9	18,4	23,8	97	89	92	Calme	ENE 3	SE 3	10	7	2	5,4	
6	16,3	17,4	18,3	20,7	21,4	20,7	19,5	22,4	91	92	84	ESE 3	ESE 3	ENE 4	10	4	1	11,2	
7	17,0	18,8	18,2	19,9	22,6	20,5	19,2	23,8	94	72	86	ESE 4	ESE 2	ENE 2	10	3	9	1,8	
8	17,1	18,4	17,7	19,4	24,7	20,2	19,0	25,5	92	73	85	Calme	E 1	Calme	4	7	1	1,5	
9	17,0	18,4	18,2	20,4	20,2	20,2	19,8	22,3	92	99	88	E 1	ESE 1	Calme	10	9	9	42,7	Forte pluie de 10 h. à 12 h.
10	17,3	18,3	18,0	18,7	22,7	19,6	17,7	26,5	91	74	95	E 1	ESE 1	Calme	3	6	10	1,5	
11	16,2	17,5	17,1	19,1	21,9	17,3	18,5	24,8	90	67	88	Calme	ENE 2	Calme	9	2	0	4,1	
12	16,3	17,4	17,0	18,1	21,6	19,8	16,5	25,5	90	80	74	Calme	Calme	NNE 4	4	6	1	0,1	
13	16,5	17,2	16,8	18,8	21,9	18,9	17,8	25,0	75	65	72	NNE 3	ENE 1	NE 2	6	2	1	.	
14	16,4	16,7	16,2	15,6	22,9	15,7	14,8	24,9	77	67	79	NE 1	Calme	ENE 1	0	4	0	.	
15	14,6	15,7	16,3	15,2	21,9	15,4	14,3	22,5	82	63	82	ENE 1	Calme	ENE 1	0	1	0	.	
16	15,8	16,5	17,2	14,7	22,0	15,7	14,7	23,7	91	76	82	ENE 1	Calme	Calme	0	8	0	.	
17	16,9	17,7	17,6	15,3	24,1	21,0	14,8	25,5	65	60	69	ENE 1	Calme	ENE 2	1	0	0	.	
18	16,9	17,6	17,2	20,7	24,6	20,7	17,8	26,7	75	64	83	E 2	ENE 3	NE 4	1	2	0	0,2	
19	16,1	16,7	16,8	20,3	24,3	19,3	16,8	25,2	80	63	88	ENE 4	ENE 4	ENE 3	6	1	3	9,7	
20	16,3	16,4	17,4	19,2	22,0	19,4	16,5	25,0	93	78	86	ENE 2	E 2	Calme	10	4	5	61,2	
21	16,1	16,8	17,3	18,4	21,4	17,5	16,8	23,7	83	87	96	ENE 1	Calme	Calme	1	9	0	9,8	
22	17,2	18,1	18,5	18,0	24,1	20,6	16,1	24,8	89	65	74	Calme	SE 1	ENE 2	1	1	0	1,8	
23	18,1	19,1	19,2	19,3	23,9	20,1	18,9	25,0	91	69	89	E 1	E 2	ENE 2	8	3	2	4,5	
24	17,8	17,9	18,0	18,6	23,7	18,4	18,2	25,3	97	72	95	E 1	ESE 1	Calme	10	5	0	9,1	
25	16,7	17,9	17,5	17,5	22,5	19,1	16,5	23,9	93	74	88	Calme	E 2	Calme	8	5	0	0,7	
26	16,4	17,2	17,3	18,2	23,3	20,1	17,7	24,0	96	76	82	Calme	ESE 2	NE 2	10	7	0	10,6	
27	15,8	16,8	17,3	20,0	23,9	19,7	19,2	24,8	79	71	95	NNE 3	SE 2	Calme	1	2	10	7,1	
28	15,9	16,5	16,5	19,5	23,0	19,3	18,5	24,2	88	62	78	ESE 4	ENE 4	Calme	10	1	0	18,4	
29	15,1	16,1	15,4	17,3	21,3	17,9	16,2	23,1	76	86	91	ESE 1	Calme	Calme	6	6	1	10,5	
30	14,8	16,0	16,3	16,9	22,7	17,7	16,3	25,2	97	86	93	Calme	Calme	ENE 1	2	8	0	0,1	
31	15,4	16,0	16,9	16,9	23,2	17,2	16,1	24,2	94	80	86	ESE 1	SE 1	Calme	6	8	0	1,6	
Moy.	16,11	17,00	17,05	18,39	22,85	19,27	17,36	24,52	88,2	74,6	83,9	1,3	1,3	1,4	5,2	4,8	2,5	254,2	

Février 1892.

CAMP-JACOB (Guadeloupe).

Longitude 64° 2′ W. — Latitude 16° 1′ N.

Observateur : M. le Capitaine GERBAULT, chef du Service de l'Artillerie.

Altitude : 533m,3.

Dates.	Pression (700 +). 6h	12h	21h	Température. 6h	12h	21h	Min.	Max.	Humidité relative. 6h	12h	21h	Vent. Direction et force. 6h	12h	21h	Nébulosité. 6h	12h	21h	Pluie.	Remarques.
1	16,5	17,2	17,6	17,1	22,3	17,3	16,4	23,9	91	79	88	E 1	Calme	E 1	2	3	0	3,2	
2	17,0	17,8	17,6	16,9	21,9	19,3	16,2	23,9	96	71	70	Calme	Calme	NW 3	1	8	0	0,2	
3	16,4	17,2	17,7	17,5	22,7	18,5	16,5	24,3	71	62	72	NE 2	Calme	E 1	1	4	0	.	
4	17,3	17,6	18,5	18,1	23,9	18,3	16,1	25,0	77	58	68	Calme	E 3	ENE 1	9	3	0	.	
5	17,3	18,0	17,7	18,3	21,5	20,1	16,4	23,9	69	79	70	E 1	NE 1	Calme	1	6	2	0,0	
6	17,3	18,6	18,9	19,4	24,5	19,7	18,4	25,3	75	58	91	ESE 2	ENE 2	Calme	3	2	10	0,1	
7	17,8	18,9	19,1	17,9	20,8	18,8	18,0	25,0	96	94	92	E 1	Calme	Calme	8	10	10	5,0	
8	17,4	18,3	18,3	18,8	22,8	18,1	17,5	23,7	84	58	93	NE 4	NE 4	Calme	4	1	10	14,2	
9	17,3	18,1	17,2	18,3	21,5	18,8	17,2	23,1	74	78	77	NE 4	ESE 2	ENE 2	1	3	0	6,5	
10	16,2	16,8	16,0	15,0	23,0	16,5	14,2	23,9	89	59	90	Calme	ESE 2	Calme	1	5	1	0,0	
11	15,1	15,7	15,2	17,0	22,0	19,1	15,1	23,3	97	88	69	Calme	Calme	ENE 1	9	9	0	3,2	
12	15,0	15,4	15,8	17,4	23,6	20,2	15,1	25,0	87	72	97	ENE 1	ENE 2	ESE 2	1	3	8	0,9	
13	15,6	16,9	17,4	19,6	24,5	20,2	19,2	26,0	97	89	99	Calme	S 2	Calme	10	9	10	3,9	
14	16,8	18,1	18,1	19,2	20,6	19,5	14,6	21,8	97	95	85	Calme	Calme	Calme	10	10	9	18,6	
15	17,4	17,7	17,8	18,7	24,4	19,1	17,8	24,7	89	65	79	Calme	NW 3	Calme	9	2	0	0,0	
16	16,6	17,0	16,9	17,4	21,9	17,0	16,8	22,9	95	87	94	Calme	Calme	E 1	4	10	0	5,1	
17	15,8	16,5	16,2	17,1	21,3	17,3	16,4	21,4	98	88	94	Calme	Calme	ENE 1	7	9	0	20,2	
18	16,2	17,1	16,7	16,1	21,1	19,0	15,6	22,6	95	86	82	ESE 1	WSW 1	ENE 2	1	10	0	0,0	
19	17,0	17,7	18,0	18,5	22,7	18,3	15,8	23,3	80	73	73	NNE 3	NE 3	NE 3	2	1	0	.	
20	17,4	18,1	17,9	16,5	22,2	16,9	15,3	23,7	83	51	73	ESE 2	NE 3	ENE 1	7	1	0	.	
21	17,4	17,7	17,2	16,3	21,9	17,5	15,2	22,8	77	55	74	NE 2	NE 1	NE 2	1	3	0	.	
22	16,8	17,1	17,1	16,6	21,5	18,2	15,9	23,6	77	73	73	ENE 2	SSE 1	ENE 2	5	3	0	.	
23	16,0	16,9	16,8	16,5	21,2	17,4	16,0	22,5	92	79	85	Calme	ENE 2	ENE 1	8	9	0	.	
24	15,9	16,0	15,9	15,9	22,2	17,1	15,4	24,1	91	78	94	NE 1	Calme	Calme	1	9	0	.	
25	14,4	15,3	14,8	16,7	22,0	19,6	15,7	24,8	89	86	78	ESE 1	SSW 1	ENE 2	1	10	0	.	
26	13,6	14,6	14,9	20,1	23,3	20,7	18,2	25,1	62	75	97	E 1	SSE 1	Calme	1	6	5	.	
27	13,5	14,5	14,3	20,1	22,6	20,2	19,3	23,5	98	93	100	Calme	S 2	Calme	10	10	10	56,8	Forte pl. de 13 h. 30 à 14 h. 30 et brd à
28	13,5	14,3	15,0	19,6	23,2	18,4	19,2	25,0	88	84	89	Calme	S 1	ENE 1	9	5	0	7,3	partir de 15 h. jusqu'au soir.
29	14,8	15,9	16,5	17,7	24,0	18,5	17,0	25,9	91	83	85	Calme	WSW 2	ENE 1	0	7	0	.	
Moy.	16,18	16,93	16,93	17,73	22,45	18,61	16,57	23,93	86,4	75,4	83,8	1,0	1,3	1,0	4,1	5,5	2,4	145,2	

Mars 1892.

CAMP-JACOB (Guadeloupe).

Longitude 64°2′ W. — Latitude 16°1′ N.

Observateur : M. le Capitaine GERBAULT, chef du Service de l'Artillerie.

Altitude : 533m,3.

Dates.	Pression (700 +). 6h	12h	21h	Température. 6h	12h	21h	Min.	Max.	Humidité relative. 6h	12h	21h	Vent. Direction et force. 6h	12h	21h	Nébulosité. 6h	12h	21h	Pluie.	Remarques.
1	16,4	17,7	17,6	17,3	22,4	17,3	16,5	23,9	88	82	90	E 1	SW 1	Calme	1	9	0	.	
2	16,7	17,0	16,5	15,7	23,8	17,3	15,3	24,6	83	70	92	ENE 1	S 1	ENE 1	0	6	0	.	
3	15,7	16,1	16,0	17,5	22,5	17,1	16,4	24,8	85	79	70	E 1	WSW 1	ENE 1	0	4	1	.	
4	15,6	15,9	16,6	16,1	23,0	18,2	15,5	24,7	78	80	93	NE 1	Calme	Calme	9	6	8	0,0	
5	15,6	16,6	16,4	17,9	22,7	19,5	17,0	24,7	86	71	91	Calme	WSW 1	Calme	9	8	1	1,3	
6	16,0	16,6	16,9	19,3	24,2	20,0	18,6	26,0	91	64	92	Calme	ENE 2	Calme	6	2	5	3,9	
7	15,8	16,7	16,4	19,1	19,8	20,1	18,7	21,6	95	92	91	Calme	NE 3	ENE 3	10	10	3	129,2	
8	15,9	16,1	16,3	19,9	23,6	19,9	19,1	24,1	87	74	92	E 4	NE 4	NNE 3	10	2	5	18,6	
9	16,2	17,6	18,0	20,0	23,2	19,9	18,5	24,7	90	70	80	ENE 3	ENE 3	W 2	10	3	8	11,3	
10	17,3	18,4	17,8	19,9	23,2	20,2	17,7	24,8	73	72	78	ENE 3	NE 2	NNE 3	1	7	3	0,7	
11	16,3	17,0	17,4	19,8	21,2	20,2	18,2	24,2	82	86	81	E 2	NE 4	E 1	9	2	7	8,5	
12	17,0	17,8	16,6	19,3	24,0	19,9	18,7	24,6	72	65	89	ENE 1	ENE 3	ENE 3	2	8	10	11,0	
13	15,9	16,9	16,1	18,7	21,7	20,1	18,5	23,3	78	83	73	E 1	Calme	NE 3	1	10	2	3,3	
14	15,7	16,3	16,4	19,3	22,7	20,3	18,2	24,5	88	63	77	ENE 1	E 3	ENE 3	8	1	1	3,4	
15	15,5	16,3	16,1	20,1	24,5	20,9	18,9	25,0	72	51	74	ESE 3	E 3	NE 3	1	1	2	0,2	
16	15,4	16,3	15,3	20,3	23,2	21,1	19,4	25,0	85	71	74	E 4	ENE 3	ENE 3	8	8	2	3,0	
17	15,6	16,4	15,9	20,2	20,7	19,9	19,4	23,5	82	91	85	SE 2	ESE 1	ESE 1	8	9	7	18,3	
18	15,4	15,8	16,4	20,1	21,7	20,2	19,1	23,1	82	77	73	ESE 3	ENE 3	ENE 2	9	6	0	4,8	
19	15,8	17,4	16,7	19,7	21,8	20,3	18,3	24,2	85	76	82	E 1	ENE 2	ENE 1	10	9	1	9,0	
20	16,3	17,1	16,4	19,1	23,2	20,4	18,5	23,8	90	70	78	E 3	E 2	Calme	10	6	3	15,0	
21	16,0	17,3	16,4	20,3	23,1	19,7	18,8	24,3	77	60	88	ENE 1	E 2	ENE 3	8	5	1	4,9	
22	15,5	16,4	16,9	18,7	20,6	19,7	17,7	23,0	86	83	76	NE 3	NE 2	ENE 1	10	3	5	37,7	
23	16,1	17,7	18,0	19,7	22,5	19,5	17,4	23,5	84	62	78	E 4	NE 4	NE 2	5	3	5	9,0	
24	17,4	18,8	18,4	18,5	22,7	19,5	18,1	23,8	72	58	82	E 3	E 1	E 1	2	4	9	2,0	
25	17,9	18,4	18,0	18,9	23,4	16,3	18,1	24,0	72	58	82	NNE 3	E 2	E 1	9	3	0	0,0	
26	17,3	17,6	17,5	17,7	24,3	18,0	15,6	26,7	64	51	94	E 1	NE 1	NE 1	0	0	0	.	
27	17,1	17,8	17,4	18,5	23,6	18,8	15,4	25,0	73	58	70	ENE 1	ENE 2	ENE 1	1	3	0	.	
28	17,5	18,4	17,7	18,5	24,9	17,3	17,9	24,9	79	60	85	ENE 2	E 1	ENE 1	1	7	0	.	
29	17,7	18,5	17,6	16,7	23,6	16,1	16,3	25,7	89	73	84	E 1	Calme	E 1	0	9	0	.	
30	17,4	17,8	17,3	16,6	24,0	20,3	14,9	25,9	86	69	71	E 1	Calme	NE 1	1	6	0	.	
31	17,3	17,7	17,6	18,7	26,5	19,5	18,1	27,3	81	59	93	NE 2	E 1	Calme	1	3	0	1,0	
Moy.	16,36	17,17	16,92	18,78	22,98	19,27	17,70	24,49	81,8	70,3	82,5	1,8	1,9	1,5	5,2	5,3	2.9	296,1	

Avril 1892.

CAMP-JACOB (Guadeloupe).

Longitude 64°2′ W. — Latitude 16°1′ N.

Observateur : M. le Capitaine GERBAULT, chef du Service de l'Artillerie.

Altitude : 533m,3.

Dates.	Pression (700 +). 6h	12h	21h	Température. 6h	12h	21h	Min.	Max.	Humidité relative. 6h	12h	21h	Vent. Direction et force. 6h	12h	21h	Nébulosité. 6h	12h	21h	Pluie.	Remarques.
1	17,1	18,1	17,9	19,3	21,6	19,4	18,7	24,2	94	92	100	Calme	SE 1	Calme	7	10	10	36,2	Brouillard de 300m à 16 h. 45.
2	16,8	17,4	18,2	17,8	22,0	18,0	17,8	23,1	92	68	87	ENE 2	NE 4	NE 2	9	9	10	4,5	Cp de vent du NE (force 5) à 10 h. 30.
3	17,4	18,2	19,2	17,7	20,8	17,8	15,7	22,2	82	78	66	NE 4	NE 4	NNE 4	9	1	1	0,0	F. vent (force 5) tte la nuit du 3 au 4.
4	18,3	19,8	19,4	17,1	19,5	17,3	15,8	21,6	72	78	70	NE 3	E 4	NE 1	1	10	6	0,5	
5	19,0	20,1	20,1	18,3	22,3	19,1	17,4	23,5	74	59	71	ENE 4	ENE 1	E 4	5	2	2	0,0	
6	19,7	19,5	19,3	18,0	23,2	19,3	16,5	24,1	86	58	78	SE 3	ENE 3	NE 3	9	3	1	1,8	
7	18,3	18,7	17,9	18,9	21,2	18,9	17,3	23,6	69	72	87	NE 2	ENE 1	E 2	8	8	7	1,5	
8	16,9	17,5	17,3	19,0	23,9	19,5	18,4	25,0	75	65	74	ENE 3	ENE 2	ENE 2	8	3	1	0,0	
9	16,5	16,6	16,9	18,6	24,8	19,2	18,4	25,3	78	62	77	ENE 1	SSE 1	ENE 1	1	1	1	.	
10	16,0	16,5	16,9	16,5	23,6	17,9	16,0	26,6	85	69	94	ENE 1	SE 2	Calme	1	7	0	.	
11	16,9	17,8	17,7	18,1	25,1	19,2	16,3	25,9	92	60	88	Calme	ENE 2	Calme	5	5	8	.	
12	17,3	18,2	17,6	17,6	23,4	20,9	17,0	26,8	94	79	91	Calme	Calme	ESE 2	4	9	9	0,0	
13	16,4	17,5	17,1	19,7	26,3	19,9	19,5	27,2	92	67	96	E 2	SE 2	SE 1	9	2	7	5,5	
14	15,9	17,3	16,6	19,5	22,1	20,1	18,6	25,6	87	82	84	ENE 4	E 1	NE 3	3	6	3	9,4	
15	16,7	17,6	17,1	19,3	23,9	20,5	18,8	24,7	88	67	80	ENE 2	E 1	NE 2	5	4	1	7,7	
16	17,5	18,0	17,7	20,1	25,0	18,4	18,7	26,1	85	64	90	SE 2	ENE 3	Calme	8	5	0	9,2	
17	17,1	17,5	17,6	17,7	26,6	19,3	17,6	27,9	92	56	100	Calme	ENE 1	ENE 3	1	1	10	10,0	
18	16,6	17,1	17,1	20,9	24,9	20,5	18,7	25,9	79	65	87	E 1	ENE 3	NE 1	8	2	4	2,8	
19	16,5	17,2	16,7	19,7	24,0	20,0	18,8	24,7	83	75	81	NE 1	E 3	Calme	8	7	0	1,5	
20	16,0	16,5	16,8	20,5	23,8	20,2	19,3	25,1	73	63	80	NE 4	ESE 3	NE 2	1	1	1	0,0	
21	16,1	16,5	15,8	20,3	23,6	20,5	19,8	24,9	76	68	82	ENE 3	ENE 3	NE 4	4	3	1	2,1	
22	16,1	16,6	16,2	19,5	23,3	19,9	19,2	24,4	85	62	73	ENE 3	ENE 4	NE 4	9	1	1	5,9	
23	16,3	16,9	16,5	19,5	21,8	20,2	18,0	24,2	83	81	80	ENE 3	ENE 3	ENE 3	2	5	1	14,4	
24	16,2	17,2	16,8	18,7	22,7	20,3	17,4	23,9	85	76	73	NE 4	NE 3	NE 4	7	9	0	11,2	
25	16,5	17,7	16,9	19,5	25,5	19,2	17,7	26,7	74	64	89	ENE 4	E 1	NE 2	1	2	2	2,7	
26	16,2	17,2	16,5	19,4	23,9	19,9	17,9	24,8	88	78	84	NE 4	ENE 3	Calme	8	2	0	33,9	
27	15,9	16,5	16,0	18,8	24,6	19,8	18,3	24,9	95	81	88	Calme	ESE 1	ENE 1	10	5	1	4,9	
28	15,2	15,9	15,8	17,9	22,5	18,1	17,3	24,9	85	86	94	E 1	Calme	ENE 1	10	9	1	.	
29	15,9	16,8	17,9	17,1	23,7	17,9	16,7	24,2	91	79	80	E 1	SSW 1	E 1	6	9	0	.	
30	17,5	19,1	18,5	18,5	24,6	21,0	17,1	25,9	90	83	95	E 1	SSW 1	Calme	6	10	10	0,3	
Moy.	16,83	17,58	17,40	18,78	23,47	19,41	17,82	24,93	84,1	71,2	84,0	2,1	2,1	1,8	5,8	5,0	3,3	166,0	

Mai 1892.

CAMP-JACOB (Guadeloupe).

Longitude 64°2′ W. — Latitude 16°1′ N.

Observateur : M. le Capitaine GERBAULT, chef du Service de l'Artillerie. Altitude : 533m,3.

Dates.	Pression (700 +). 6h	12h	21h	Température. 6h	12h	21h	Min.	Max.	Humidité relative. 6h	12h	21h	Vent. Direction et force. 6h	12h	21h	Nébulosité. 6h	12h	21h	Pluie.	Remarques.
1	18,0	18,3	18,5	20,4	22,6	21,1	20,0	24,3	100	97	94	Calme	Calme	Calme	10	8	10	17,2	Brouillard de 200m jusqu'à 10 h. 30.
2	16,7	17,4	17,2	20,2	21,1	20,2	19,7	21,7	100	100	100	Calme	Calme	Calme	10	10	10	30,9	Brouillard de 200m jusqu'à 11 h.
3	16,2	17,2	17,2	19,7	21,6	20,5	19,5	23,3	100	91	92	ESE 2	ENE 2	ENE 4	10	9	9	27,3	
4	17,0	17,6	17,7	19,7	24,4	20,4	19,2	25,1	83	61	74	ENE 1	ENE 3	E 1	3	3	7	0,3	
5	17,0	17,3	16,5	18,9	23,7	20,4	17,3	26,0	87	72	82	Calme	ENE 3	NE 3	6	6	1	0,1	
6	15,6	15,9	15,7	19,4	24,2	20,6	19,1	25,7	95	74	94	Calme	ENE 3	Calme	6	8	9	0,3	
7	15,6	16,2	16,5	19,6	23,5	21,3	18,9	25,2	98	80	90	Calme	E 3	E 1	4	9	4	6,0	
8	15,7	16,4	16,8	20,5	25,7	21,9	20,3	26,4	96	71	88	E 3	ESE 2	ENE 1	5	1	4	0,1	
9	15,9	17,1	16,9	20,5	20,5	21,2	19,8	23,4	98	99	88	Calme	Calme	ENE 2	10	10	9	11,4	2 coups de tonn. à W à 6 h., un autre à
10	16,0	16,8	17,4	21,6	24,6	19,6	20,0	26,2	88	92	95	E 1	Calme	Calme	10	10	10	4,2	[8 h. 45 également à W.
11	16,6	17,7	17,3	19,9	23,2	22,9	19,1	24,6	96	86	80	E 1	Calme	E 3	10	10	10	2,1	
12	16,9	17,8	18,1	22,2	24,1	22,6	21,3	24,7	90	87	96	NNE 2	ESE 2	ESE 2	8	7	10	28,2	1 coup de tonn. à l'W a 8 h. 55 et éclairs
13	18,0	19,2	19,4	21,7	24,7	21,9	21,4	25,7	88	75	81	ESE 3	E 2	ENE 2	10	9	8	0,1	[a l'W à 21 h. 20.
14	18,5	19,0	18,7	20,5	25,2	21,8	19,7	26,4	93	71	78	Calme	ENE 2	E 3	10	5	3	12,6	
15	17,7	18,7	18,7	20,9	24,7	20,4	19,8	26,8	90	75	86	ENE 1	E 1	Calme	9	5	1	5,5	
16	17,9	18,2	18,7	19,1	24,9	20,8	18,4	26,1	96	76	82	Calme	Calme	Calme	8	7	0	.	
17	17,9	18,0	17,7	20,0	26,0	21,2	19,0	27,4	90	68	98	Calme	SE 1	Calme	1	1	2	0,1	
18	16,9	17,1	16,7	20,2	26,0	21,4	19,6	26,3	94	74	86	Calme	ENE 2	E 2	10	7	10	1,2	
19	16,2	16,7	16,7	20,7	25,1	21,4	20,4	26,1	89	81	85	Calme	Calme	Calme	10	6	1	0,8	Tonnerre au NE de 14 h. 10 à 14 h. 45.
20	16,7	17,5	18,3	21,7	24,7	21,9	20,0	25,9	84	83	86	ESE 1	SE 1	SE 1	2	4	10	24,5	Éclairs à l'W a 20 h.
21	17,0	17,9	18,2	21,2	23,8	20,5	20,6	25,0	85	79	94	NE 1	ENE 2	ESE 3	5	6	2	27,8	
22	16,0	16,4	17,6	21,1	24,5	21,3	20,0	25,3	89	72	89	E 4	SE 3	ESE 2	9	2	5	14,5	
23	16,5	17,8	18,2	21,2	24,7	21,8	20,5	25,8	86	74	82	ESE 3	ESE 2	ENE 1	3	6	1	3,3	
24	17,9	18,5	18,7	20,3	22,1	21,4	20,0	25,0	96	95	90	Calme	E 1	ENE 3	7	7	8	43,5	
25	18,1	18,9	18,5	21,3	24,9	21,8	20,3	25,5	80	67	78	E 2	ESE 2	ENE 3	5	3	1	18,4	
26	17,7	18,1	18,0	20,5	23,9	21,1	18,4	25,8	93	74	86	E 3	ESE 3	E 2	7	4	1	25,4	
27	17,8	17,8	17,9	20,8	25,3	21,5	20,4	26,0	86	63	76	ESE 2	E 2	ENE 2	3	1	1	3,7	
28	17,3	18,4	18,0	21,7	25,9	22,9	20,8	26,7	80	66	74	ENE 3	E 2	SE 2	2	1	1	0,2	
29	17,1	17,5	16,7	21,3	25,9	22,3	19,8	26,8	88	60	70	ENE 2	ENE 3	ENE 3	6	2	1	18,9	
30	15,9	16,8	16,6	21,4	22,8	21,4	19,6	24,7	75	80	83	ENE 2	ENE 1	ENE 3	4	9	6	7,8	
31	16,5	17,4	18,1	20,9	22,1	21,7	20,6	24,4	89	93	82	E 2	SE 3	ENE 2	7	8	10	10,0	
Moy.	16,93	17,60	17,65	20,61	24,08	21,33	19,79	25,43	90,4	78,6	85,6	1,3	1,6	1,6	7,0	5,9	5,3	346,4	

Juin 1892.

CAMP-JACOB (Guadeloupe).

Longitude 64°2′ W. — Latitude 16°1′ N.

Observateur : M. le Capitaine GERBAULT, chef du Service de l'Artillerie. Altitude : 533m,3.

Dates.	Pression (700 +). 6h	12h	21h	Température. 6h	12h	21h	Min.	Max.	Humidité relative. 6h	12h	21h	Vent. Direction et force. 6h	12h	21h	Nébulosité. 6h	12h	21h	Pluie.	Remarques.
1	17,8	18,4	18,0	20,9	22,9	21,7	20,7	25,7	87	83	80	E 1	ENE 3	NE 2	7	1	1	4,5	
2	16,7	17,0	16,7	20,6	24,8	22,1	19,0	26,6	83	65	66	Calme	ENE 3	NE 3	4	6	9	0,0	
3	16,8	17,5	17,5	20,0	23,8	21,3	19,1	25,1	95	91	86	Calme	Calme	ENE 3	10	10	1	0,9	
4	17,3	17,9	17,3	21,0	24,8	21,6	20,2	26,2	86	76	80	SSW 1	ENE 1	ENE 1	2	9	6	0,7	
5	17,1	17,4	17,4	21,9	26,1	22,3	21,1	26,7	88	73	79	E 2	ENE 2	ENE 2	9	3	6	3,5	
6	16,3	17,1	17,3	22,0	23,4	20,6	21,5	25,7	82	86	92	E 2	E 3	ESE 4	8	6	8	17,5	
7	17,0	18,0	18,1	21,7	24,0	22,9	20,0	25,2	87	78	91	SE 3	SE 3	ENE 3	6	7	8	0,3	
8	17,2	18,7	18,2	22,0	22,6	21,9	21,4	24,9	81	88	82	SE 3	ESE 3	ENE 4	7	10	2	5,8	
9	17,7	18,9	18,4	21,7	24,6	21,6	19,5	25,2	78	66	87	E 4	ENE 4	E 2	8	2	8	18,7	
10	17,3	17,4	16,7	20,6	25,0	21,8	19,6	25,7	80	62	71	ESE 1	ENE 3	ENE 2	4	1	1	6,9	
11	16,5	16,8	16,4	19,8	25,0	21,5	18,6	26,4	86	67	82	ESE 3	ESE 2	ENE 2	9	1	1	15,5	
12	16,4	16,8	17,5	21,3	24,8	22,9	20,7	25,8	83	67	78	ESE 2	SE 3	ENE 1	4	1	2	6,6	Tonnerre au NNW à 23 h.
13	16,9	17,9	17,7	22,5	19,9	22,2	19,8	24,0	78	94	68	ESE 1	ENE 2	ESE 1	4	10	10	52,7	Tonn. lointain à 9 h. 25, or. de 10 h. 20
14	17,3	17,8	18,0	21,9	23,7	21,7	18,6	24,1	82	74	76	E 3	NE 2	ESE 2	9	10	8	2,2	[à 15 h., écl. au NW, à l'W a 21 h. 30
15	17,0	17,8	18,0	20,8	24,7	20,2	18,9	24,9	83	71	91	ESE 2	E 1	ENE 2	6	9	6	9,0	
16	17,3	17,8	18,9	20,7	22,6	20,2	19,9	24,5	87	82	93	ENE 3	ENE 2	ENE 1	9	8	6	13,1	
17	18,0	18,7	19,0	21,1	21,1	21,6	19,7	22,9	95	95	91	ESE 3	E 3	E 2	10	10	10	61,8	
18	18,2	19,0	18,3	21,3	24,9	22,1	19,6	24,9	88	72	81	E 2	E 3	E 2	8	5	8	4,5	
19	17,0	18,2	19,1	22,5	20,8	21,4	20,0	22,8	81	97	92	ENE 3	ENE 3	ESE 2	10	10	10	70,2	Éclairs au NNE à 20 h. 20
20	17,3	17,4	18,4	21,7	24,0	22,5	18,2	24,4	91	74	81	E 4	E 4	E 4	10	4	8	3,0	Cps de v. fréq. tte la journ. (force 5)
21	18,8	19,2	18,7	21,9	25,5	22,1	21,5	26,1	81	62	80	E 3	ENE 2	ENE 4	10	2	3	0,1	[et éclairs à l'ENE à 21 h.
22	18,0	19,1	19,0	20,8	26,0	21,8	20,3	26,6	73	59	88	Calme	E 1	E 3	5	2	7	4,7	
23	18,0	18,8	18,5	21,3	22,5	22,5	19,8	25,0	84	85	80	ENE 3	E 3	E 3	8	7	2	11,7	
24	18,6	19,0	19,5	21,7	24,2	22,7	21,0	25,3	81	68	73	E 2	ENE 3	E 2	9	7	1	1,4	
25	18,5	19,1	20,4	22,0	25,0	22,5	20,2	26,3	77	68	76	ENE 3	ENE 4	ENE 3	9	4	2	1,3	
26	18,1	19,7	20,0	21,7	21,7	21,4	20,5	25,2	86	92	87	ENE 3	ENE 1	E 1	6	10	3	36,9	Coup de v. (force 5) à 2 h. a. m., tonn.
27	18,6	19,7	20,0	21,6	23,7	21,8	20,0	24,9	85	79	86	E 3	E 3	E 2	2	8	5	8,8	[au NW à 12 h. 20 et à 18 h
28	18,9	19,2	18,9	22,0	24,7	22,3	21,0	25,4	81	70	73	E 3	ENE 4	NE 5	6	4	1	1,8	Coup de vent à 19 h. 45.
29	19,3	20,0	20,0	21,8	23,6	21,8	21,2	24,9	81	73	80	ESE 3	E 3	SSE 3	7	8	2	0,9	
30	19,3	19,4	19,1	21,1	23,0	21,3	20,8	25,8	75	76	65	E 2	E 3	Calme	4	3	0	0,4	
Moy.	17,64	18,32	18,37	21,40	23,78	21,81	20,08	25,24	83,5	76,4	81,2	2,3	2,6	2,4	7,0	5,9	4,8	365,4	

Juillet 1892. **CAMP-JACOB (Guadeloupe).**

Longitude 64°2′ W. — Latitude 16°1′ N.

Observateur : M. le Capitaine GERBAULT, chef du Service de l'Artillerie. Altitude : 533m,3.

Dates.	Pression (700 +). 6h	12h	21h	Température. 6h	12h	21h	Min.	Max.	Humidité relative. 6h	12h	21h	Vent. Direction et force. 6h	12h	21h	Nébulosité. 6h	12h	21h	Pluie.	Remarques.
1	18,7	18,5	19,3	21,8	20,4	22,0	20,0	26,5	75	81	76	E 2	E 3	ENE 2	3	9	1	5,1	Tonn. lointain à 11 h. 30 et écl. à 20 h.
2	18,4	19,1	18,7	21,7	25,8	21,9	18,7	26,6	77	62	77	ENE 3	E 2	ENE 1	1	3	4	0,1	Éclairs au SSE à 21 h.
3	18,1	18,6	18,9	21,8	24,5	21,6	20,8	26,2	73	62	84	ESE 3	ESE 1	Calme	6	8	7	0,0	Quelques coups de tonnerre à 23 h.
4	18,0	18,7	18,6	21,3	24,4	22,3	20,5	25,6	93	70	67	Calme	E 1	ENE 2	10	10	9	5,9	
5	18,0	20,1	18,7	22,1	20,5	21,6	20,6	23,0	88	93	87	SE 2	Calme	ENE 3	10	10	1	63,1	Ton. au SSE à 5 h., au SSW et NNW
6	18,6	19,4	19,2	22,1	24,3	22,0	19,2	26,1	76	70	82	E 3	E 2	ENE 3	9	6	5	9,0	à 7 h. 45 et de 9 h. à 12 h.
7	18,0	18,6	17,5	21,6	23,8	22,4	20,8	25,1	83	70	80	ENE 2	NE 2	ENE 3	3	8	9	3,2	Vent fort (5) depuis 22 h.
8	17,2	18,1	17,6	21,2	22,7	21,7	20,0	23,0	86	85	91	E 3	E 3	ENE 3	9	10	9	31,5	
9	17,4	18,4	18,7	20,5	24,0	22,3	19,2	25,6	85	90	77	E 1	E 3	E 2	7	4	7	10,7	
10	17,6	18,6	18,9	21,7	22,5	22,2	20,9	23,4	92	95	95	E 1	E 3	ESE 3	9	10	10	50,3	Tonnerre au SE à 14 h. 45.
11	18,4	19,1	18,1	22,2	23,7	22,5	21,3	24,9	82	82	87	E 3	E 3	ENE 2	6	8	2	12,0	
12	18,8	20,3	20,3	22,3	24,3	22,5	21,8	26,5	89	76	75	ESE 3	E 2	ENE 2	10	3	1	0,4	
13	19,9	19,9	20,0	20,9	26,0	21,9	20,6	28,2	84	74	87	Calme	Calme	Calme	2	1	2	.	
14	19,6	20,0	20,1	21,3	26,7	20,7	20,1	27,6	84	55	74	ESE 1	ENE 1	ENE 1	5	1	0	0,2	
15	19,5	19,9	19,6	21,2	27,1	22,3	20,2	27,8	86	53	77	ESE 2	ESE 1	ENE 3	8	1	1	1,7	
16	18,8	18,9	18,9	21,7	24,0	21,3	21,0	26,3	81	86	90	E 3	E 2	ENE 2	1	9	5	21,6	
17	18,4	19,2	19,7	21,4	23,4	21,9	20,7	25,1	94	85	93	ENE 3	ESE 3	Calme	10	9	4	52,6	Ton. au N à 14 h. 15, ici à 16h. 15 et au S
18	17,8	18,5	18,0	21,9	24,8	21,7	21,1	25,6	81	63	77	ENE 3	ENE 2	Calme	4	3	1	6,5	vers 17 h. 40.
19	17,0	18,1	17,5	21,2	23,9	20,9	20,7	26,1	79	69	84	ESE 2	ENE 1	NE 1	4	4	1	2,0	
20	16,5	17,2	17,5	21,4	26,0	21,7	20,2	26,1	78	61	90	ENE 3	ENE 3	ENE 3	3	1	4	7,9	
21	17,1	18,0	18,2	21,9	23,9	21,8	20,2	25,7	87	77	92	ESE 1	SE 2	ESE 1	10	9	9	20,0	Forte pluie de 17 h. 45 à 18 h.
22	17,4	18,1	17,4	21,5	24,0	20,5	20,3	26,6	84	79	87	ESE 2	ESE 2	Calme	5	4	0	5,4	
23	16,6	16,9	17,3	20,2	24,7	20,1	19,4	25,9	97	62	83	Calme	ENE 2	ENE 1	6	1	0	7,3	
24	17,1	18,7	18,2	18,6	22,9	21,8	18,1	25,3	95	89	67	Calme	ESE 1	Calme	1	8	0	5,5	
25	18,5	18,9	19,1	21,9	24,6	22,9	20,7	25,7	88	75	80	E 2	E 2	E 3	7	6	3	21,8	
26	17,3	18,2	17,7	22,9	25,4	22,9	21,8	25,9	71	67	81	E 4	E 4	ENE 4	1	3	1	3,7	Coup de vent d'ESE (force 5) à 3 h
27	17,4	17,8	16,7	20,8	26,0	21,1	20,6	27,8	86	70	77	Calme	Calme	Calme	6	5	0	1,0	Tonn. a l'ESE à 15 h. 45 à 15 h. 55.
28	15,7	16,8	17,1	19,1	24,6	20,4	18,8	26,9	87	72	86	Calme	ENE 1	Calme	7	5	1	1,8	
29	16,9	17,8	18,3	20,5	26,1	21,9	20,0	26,6	84	66	68	ESE 1	Calme	Calme	2	3	1	4,4	
30	17,1	17,6	17,8	21,3	27,6	22,1	19,8	28,2	82	65	76	ESE 2	Calme	ENE 1	1	1	1	0,8	
31	16,8	16,9	17,6	22,1	23,8	22,2	20,7	25,5	84	82	82	Calme	ENE 3	ENE 3	8	10	4	5,6	
Moy.	17,83	18,55	18,42	21,36	24,40	21,79	20,28	25,98	84,2	73,7	81,6	1,8	1,8	1,6	5,6	5,6	3,3	361,1	

Août 1892. **CAMP-JACOB (Guadeloupe).**

Longitude 64°2′ W. — Latitude 16°1′ N.

Observateur : M. le Capitaine GERBAULT, chef du Service de l'Artillerie. Altitude : 533m,3.

Dates.	Pression (700 +). 6h	12h	21h	Température. 6h	12h	21h	Min.	Max.	Humidité relative. 6h	12h	21h	Vent. Direction et force. 6h	12h	21h	Nébulosité. 6h	12h	21h	Pluie.	Remarques.
1	16,0	16,3	17,8	22,5	24,2	23,1	22,1	25,5	79	83	79	ESE 1	ENE 3	ESE 3	3	9	7	2,7	
2	16,8	17,8	17,6	21,5	24,0	20,7	20,3	25,2	89	76	75	E 2	E 1	Calme	8	5	0	21,3	
3	16,7	17,5	16,6	20,7	26,3	20,8	18,0	27,2	67	61	86	ENE 1	ENE 1	Calme	1	3	1	1,2	
4	16,1	17,0	17,0	20,7	22,0	19,3	19,5	26,4	85	88	92	ESE 1	Calme	Calme	6	10	0	4,6	
5	16,5	17,6	18,2	20,8	22,2	21,3	18,8	25,6	82	87	79	Calme	Calme	E 2	1	6	1	53,3	
6	18,0	19,6	19,6	21,1	23,5	21,6	19,1	26,6	79	74	91	Calme	ESE 2	ENE 1	8	10	10	1,1	Qq. coups de tonnerre ESE à 12 h.
7	19,2	19,6	19,5	20,7	25,9	22,0	19,8	27,0	96	72	75	Calme	E 2	ENE 2	10	6	2	50,1	
8	18,5	18,4	17,9	21,9	25,8	21,9	19,8	26,7	82	70	74	Calme	ENE 2	ENE 1	6	6	1	4,6	
9	16,9	17,5	17,9	20,4	27,3	21,7	20,4	27,3	78	54	77	ENE 1	NE 2	ENE 1	1	1	1	.	
10	16,8	18,0	17,7	21,8	24,9	22,3	21,2	26,3	77	66	64	ESE 2	ENE 1	ENE 3	5	2	1	0,0	
11	17,0	17,6	16,9	20,3	24,5	22,0	19,3	26,7	87	71	82	Calme	ENE 2	NE 2	3	5	6	2,7	
12	16,6	16,7	16,5	21,5	26,1	22,9	20,3	26,5	86	71	82	E 1	E 2	ENE 3	7	2	1	19,6	
13	15,9	16,4	16,1	22,9	26,5	23,1	21,8	26,7	75	59	71	ENE 3	NE 4	ENE 3	1	1	1	2,0	
14	15,5	15,6	15,4	21,3	23,6	21,6	20,9	27,0	87	92	95	E 1	Calme	Calme	7	9	2	3,7	Tonnerre à l'ESE a 7 h. 15.
15	14,2	15,2	15,2	20,4	22,9	22,0	19,5	24,6	86	92	100	Calme	Calme	Calme	9	10	10	0,6	Brouillard de 300m à 9 h. 15.
16	14,1	15,1	15,8	21,9	23,1	20,7	21,2	23,4	100	99	100	WNW 1	SSW 2	SSW 1	10	10	10	21,1	Bd 100m à 6 h., 200m à 11 h. depuis 15 (*)
17	14,6	15,6	16,2	21,5	24,9	22,3	20,1	25,5	96	81	85	Calme	S 1	Calme	9	7	0	0,6	Éclairs à l'WSW à 20 h. 20.
18	16,1	16,9	17,6	22,1	25,7	22,7	21,5	26,6	88	73	73	ESE 1	ESE 1	ENE 1	9	2	0	0,5	
19	17,3	17,9	17,5	21,2	24,8	22,7	20,0	28,0	81	80	77	Calme	E 2	Calme	2	7	2	0,1	
20	16,0	16,5	16,7	23,3	26,9	23,1	21,8	27,2	74	64	78	ENE 2	ENE 2	Calme	6	3	8	0,1	
21	15,4	16,1	16,1	22,4	24,3	22,8	22,0	25,2	79	75	78	ENE 1	ENE 2	ENE 4	7	7	2	4,5	
22	16,1	17,5	18,0	21,6	25,2	21,6	20,3	26,7	82	67	87	ESE 2	E 2	E 1	7	5	9	13,2	
23	16,6	17,7	17,4	19,7	26,1	21,1	19,0	26,9	95	63	87	Calme	E 1	Calme	8	4	0	24,2	
24	15,9	16,8	16,1	20,3	24,3	20,3	19,7	27,4	93	83	95	Calme	Calme	Calme	1	7	0	1,2	
25	15,2	16,1	16,4	19,1	27,1	21,1	18,7	27,7	96	70	87	Calme	Calme	ENE 1	1	3	0	2,0	
26	15,9	17,3	17,3	21,2	24,9	22,7	20,7	26,4	87	80	82	E 1	ENE 2	ENE 3	6	4	0	15,4	
27	16,8	17,8	17,6	22,9	26,0	23,2	21,7	26,9	78	69	79	E 3	E 2	E 2	7	3	5	1,9	
28	16,1	16,6	16,5	22,5	25,4	21,7	21,1	27,0	69	68	84	E 2	ENE 2	Calme	2	7	1	3,3	Éclairs au S vers 19 h. 30.
29	14,8	16,2	16,9	21,7	27,3	21,7	20,1	27,6	81	61	76	ENE 1	ENE 3	ENE 1	6	3	1	0,0	Éclairs à l'WSW à 21 h.
30	16,3	17,5	17,1	22,3	22,8	22,6	21,3	25,5	89	96	86	Calme	Calme	E 4	7	10	9	12,8	Écl. WSW 3 h. 30, tonn. WSW 12 h. 30.
31	17,5	18,1	18,5	22,2	26,6	21,8	21,2	27,5	82	61	82	ESE 2	ENE 2	ENE 2	6	1	5	11,2	
Moy.	16,30	17,11	17,15	21,43	25,00	21,88	20,36	26,48	84,0	74,4	82,5	0,9	1,5	1,3	5,5	5,4	3,1	279,6	(*) Tonnerre à 16 h. et depuis 19 h. 30

Septembre 1892.

CAMP-JACOB (Guadeloupe).

Longitude 64° 2′ W. — Latitude 16° 1′ N.

OBSERVATEUR : M. le Capitaine GERBAULT, chef du Service de l'Artillerie. ALTITUDE : 533m,3.

DATES.	PRESSION (700 +). 6h	12h	21h	TEMPÉRATURE. 6h	12h	21h	Min.	Max.	HUMIDITÉ relative. 6h	12h	21h	VENT. Direction et force. 6h	12h	21h	NÉBULOSITÉ. 6h	12h	21h	PLUIE.	REMARQUES.
1	18,0	18,7	18,9	21,0	25,7	22,4	20,8	26,8	90	70	78	ESE 1	E 1	E 2	5	4	5	5,1	
2	18,7	19,1	18,3	21,1	22,8	21,7	18,6	25,3	90	88	82	E 2	ESE 1	E 3	7	9	10	57,4	Qq. coups de tonn. à l'W à 20 h.
3	17,7	18,7	17,9	21,8	25,5	22,7	20,6	27,3	93	73	86	Calme	Calme	Calme	8	6	10	3,5	Écl. à par 19 h., tonn. l. tte la n. du (*)
4	16,3	16,6	16,7	21,7	23,5	22,1	18,3	25,1	91	73	91	ENE 1	E 1	ENE 3	10	10	10	74,6	Tonn l. 14h.30 s., écl. de 18h 30 à 23 h.30.
5	16,1	17,6	18,5	21,6	22,9	23,1	21,0	25,7	94	89	80	ENE 3	ESE 3	ENE 3	10	8	7	49,7	Éclairs au S à 21 h.
6	17,9	18,3	18,2	20,8	26,4	21,8	20,6	26,8	94	69	77	ENE 2	ENE 1	Calme	10	6	0	25,9	
7	17,1	17,6	17,9	19,0	25,0	19,7	18,6	25,9	89	78	95	Calme	Calme	Calme	0	9	1	5,1	
8	17,1	18,1	18,4	18,7	25,3	20,1	18,3	26,4	83	66	90	E 1	SE 1	Calme	0	1	0	0,0	
9	17,6	18,1	17,7	19,0	26,4	19,9	18,9	27,4	86	60	83	E 1	SSE 1	Calme	1	0	0	.	
10	16,9	17,4	17,3	19,3	27,4	22,7	18,7	28,0	85	58	67	Calme	ESE 1	E 1	1	1	0	.	
11	16,7	17,4	17,1	21,7	24,7	23,7	20,2	26,7	81	80	73	Calme	E 2	ENE 3	1	6	0	4,4	
12	17,0	17,3	18,1	22,5	26,6	23,1	22,3	27,0	83	72	86	E 1	SE 3	ENE 1	4	4	4	0,0	
13	17,9	18,0	18,4	22,1	27,2	21,9	21,8	29,4	79	61	65	E 1	E 2	Calme	3	1	0	0,1	
14	17,5	18,1	17,6	20,7	27,7	21,3	19,8	28,4	83	59	89	ENE 1	ENE 1	Calme	3	2	0	0,9	
15	17,1	17,9	17,5	20,9	24,6	20,8	19,9	27,0	90	77	88	ENE 1	E 2	Calme	9	8	0	5,8	Éclairs au N vers 23 h.
16	16,7	17,4	16,9	22,7	25,0	22,8	19,9	26,8	74	77	80	ENE 3	E 2	ENE 3	1	8	3	2,9	Tonn. au N à 11 h. 20, écl. au SSW à 19h.
17	16,5	17,0	16,7	20,8	24,8	21,7	20,6	25,3	90	77	86	ENE 3	E 2	E 4	9	9	10	38,2	Tonn. au SE 13h.45 et 15h 15, écl. à E à 21h.
18	16,6	17,8	17,3	21,9	22,1	20,2	19,7	23,9	89	89	94	ENE 3	Calme	ENE 1	9	10	10	60,7	Tonnerre au S à 11 h. 45.
19	16,4	17,0	17,2	19,8	22,3	20,9	19,6	27,3	91	89	91	Calme	Calme	ENE 2	1	9	3	11,6	
20	15,5	16,3	16,1	20,2	24,5	20,4	19,4	27,4	87	77	92	Calme	Calme	Calme	2	7	0	1,4	
21	15,3	15,9	15,9	19,3	22,5	22,0	19,3	27,2	96	94	80	Calme	Calme	Calme	1	9	0	4,9	
22	15,3	16,2	16,7	20,7	27,1	22,7	19,4	27,7	82	67	76	Calme	SE 1	E 2	1	3	0	0,6	Tonn. au SSE à 15 h., écl. 18 h.35 à 24 h
23	15,9	16,3	17,2	21,7	22,7	21,5	20,2	23,8	81	78	84	ESE 2	E 3	E 2	10	10	4	22,8	
24	16,5	17,2	16,6	21,7	25,8	22,1	20,8	26,3	81	62	83	E 3	ENE 3	E 2	1	1	6	2,4	
25	15,6	16,2	15,9	21,7	25,7	22,1	20,5	26,9	83	66	82	Calme	ENE 2	E 1	7	5	3	10,6	
26	14,8	15,5	15,6	21,3	26,1	20,9	19,8	27,2	77	74	96	Calme	ENE 2	Calme	4	4	0	4,1	
27	15,1	14,9	15,1	20,2	24,3	22,1	20,0	26,6	94	95	93	E 1	Calme	ENE 1	7	10	2	7,0	Tonn. au S de 15 h. à 17 h., et de 18h. à 21.
28	15,2	15,8	16,0	22,0	24,0	21,7	20,7	26,0	82	88	84	ENE 2	Calme	ENE 2	10	10	9	2,0	Tonn. au N de 2 h.30 à 2 h.50 et à 3 h.40.
29	15,6	15,9	16,8	21,5	24,4	21,5	20,5	25,6	89	72	93	ESE 3	ESE 3	NE 1	10	8	6	22,2	
30	16,0	16,3	16,7	21,6	25,7	22,0	20,6	25,9	78	61	80	Calme	ENE 2	ENE 1	5	4	7	5,9	
Moy.	16,55	17,15	17,17	20,97	24,96	21,72	19,98	26,57	86,2	74,6	84,1	1,2	1,3	1,3	5,0	6,1	3,7	429,8	(*) 3 au 1 se rapproche vers 6 h. pour se terminer à 8 h.

Octobre 1892.

CAMP-JACOB (Guadeloupe).

Longitude 64° 2′ W. — Latitude 16° 1′ N.

OBSERVATEUR : M. le Capitaine GERBAULT, chef du Service de l'Artillerie. ALTITUDE : 533m,3.

DATES.	PRESSION (700 +). 6h	12h	21h	TEMPÉRATURE. 6h	12h	21h	Min.	Max.	HUMIDITÉ relative. 6h	12h	21h	VENT. Direction et force. 6h	12h	21h	NÉBULOSITÉ. 6h	12h	21h	PLUIE.	REMARQUES.
1	15,0	15,3	15,4	20,9	23,6	19,8	19,9	26,1	84	85	93	ENE 1	ENE 1	ENE 1	7	7	1	4,0	
2	14,0	14,6	15,2	18,6	25,2	19,5	18,0	26,9	86	72	90	E 1	SW 1	Calme	0	1	0	.	
3	14,6	15,8	16,5	18,5	24,1	20,5	18,3	26,5	90	87	92	E 1	SW 1	Calme	0	8	1	.	
4	15,9	16,8	17,8	19,5	26,5	20,8	18,6	27,9	88	69	97	Calme	ENE 1	Calme	2	2	9	3,3	Éclairs au S à 19 h.
5	16,3	17,0	16,8	20,7	24,7	22,5	19,7	26,4	89	78	89	ENE 1	ENE 1	E 2	1	7	9	7,3	
6	15,2	15,2	16,5	22,7	24,8	23,0	20,1	26,1	84	80	85	ENE 3	E 3	ESE 3	7	4	8	29,1	
7	15,8	16,3	17,4	22,7	25,5	23,0	21,3	26,3	83	60	71	ESE 3	ESE 3	ENE 4	4	1	1	3,8	
8	16,9	17,2	16,8	22,7	24,1	21,7	20,7	25,6	75	77	82	ENE 3	ENE 4	ENE 1	4	5	8	13,2	
9	15,9	16,2	16,6	21,4	24,0	21,8	18,0	25,2	88	81	92	E 2	ESE 3	ESE 2	9	7	10	72,5	T. ESE à 12 h. 30, or. N,E,S 16 h. à 23 h.
10	16,2	16,5	16,3	21,7	24,8	22,9	19,8	25,2	89	69	69	ESE 2	ESE 3	ENE 4	9	5	0	3,1	
11	15,5	16,3	16,4	21,8	24,9	22,4	21,3	26,6	68	70	80	NE 1	Calme	E 2	6	9	2	1,1	
12	15,8	15,7	15,4	21,1	23,1	22,9	19,8	24,8	93	84	76	ENE 1	Calme	ENE 3	10	10	1	9,5	Éclairs au SW à 20 h. 45.
13	14,8	15,1	15,0	21,3	23,9	22,0	20,2	26,7	86	76	74	Calme	E 2	Calme	5	3	5	12,6	
14	13,9	14,7	15,2	19,7	24,4	21,2	19,0	26,0	94	81	90	Calme	E 1	Calme	5	6	7	7,4	
15	14,3	15,1	15,8	21,2	25,4	21,9	20,1	25,9	91	80	82	ESE 1	ESE 1	Calme	2	3	0	1,8	
16	14,8	15,4	14,9	21,3	26,1	22,4	20,5	26,9	91	74	85	S 1	Calme	E 2	2	3	1	1,1	
17	14,2	14,6	14,7	20,2	27,0	21,3	20,0	27,0	85	75	94	E 1	E 1	Calme	3	1	1	.	
18	13,8	15,0	15,9	21,4	26,5	21,0	20,3	26,6	57	71	92	E 1	Calme	Calme	1	8	4	.	
19	15,3	16,0	16,3	20,0	27,2	22,5	19,2	28,4	83	70	81	ESE 1	ENE 1	ESE 1	1	4	1	.	
20	15,6	16,5	16,5	21,0	26,1	20,5	20,8	26,5	94	76	89	Calme	Calme	Calme	6	7	0	2,9	
21	15,7	16,1	15,7	20,1	26,9	22,3	19,2	27,9	95	71	78	Calme	Calme	E 1	1	5	1	0,3	
22	14,9	15,0	13,4	22,3	24,7	19,9	20,1	25,0	81	79	100	ESE 2	Calme	E 5	8	9	10	98,2	
23	14,1	15,6	15,3	19,9	19,9	22,3	18,2	22,3	96	92	86	E 3	ESE 2	E 3	10	10	6	75,2	
24	14,5	15,7	16,1	21,7	25,7	22,0	20,8	26,6	81	72	80	E 2	E 2	ENE 1	1	2	1	3,5	
25	15,7	15,9	16,6	21,8	25,6	22,7	21,0	26,8	85	72	83	ENE 2	ENE 2	E 1	8	3	0	0,1	Éclairs à l'E à 18 h. 30.
26	16,3	16,4	15,8	21,9	22,6	22,6	21,8	27,1	79	85	82	E 1	E 2	E 3	1	4	1	8,1	T. N et E 11 h. 30 à 11 h.50, à l'E à 16h.20.
27	15,6	16,3	15,7	21,9	25,0	22,2	20,7	25,8	86	68	89	Calme	E 2	E 3	9	7	8	9,4	Tonnerre au N de 23 h. à 2 h. du 28.
28	15,3	16,4	16,9	22,6	22,4	22,4	20,0	25,0	81	90	87	ESE 3	E 2	ESE 3	10	10	10	50,9	Tonnerre de 11 h. à 13 h.
29	17,0	17,3	17,6	21,9	24,3	21,7	20,3	25,8	82	71	87	E 2	ENE 2	E 2	9	5	8	25,2	
30	16,4	16,9	16,6	21,1	25,8	21,0	20,5	25,8	82	66	85	ENE 1	ENE 2	Calme	3	2	3	6,6	
31	15,5	15,7	15,6	21,3	24,7	22,2	19,8	25,1	80	71	74	Calme	Calme	ENE 1	7	5	3	4,1	
Moy.	15,32	15,89	16,02	21,13	24,82	21,77	19,94	26,15	84,7	75,9	85,0	1,3	1,4	1,5	4,9	5,3	3,9	384,3	

Novembre 1892. **CAMP-JACOB (Guadeloupe).**

Longitude 64°2′ W. — Latitude 16°1′ N.

Observateur : M. le Capitaine GERBAULT, chef du Service de l'Artillerie. Altitude : 533m,3.

Dates.	Pression (700 +). 6h	12h	21h	Température. 6h	12h	21h	Min.	Max.	Humidité relative. 6h	12h	21h	Vent. Direction et force. 6h	12h	21h	Nébulosité. 6h	12h	21h	Pluie.	Remarques.
1	14,6	15,1	15,7	20,8	25,1	22,5	20,1	26,0	85	73	79	Calme	ENE 1	ENE 2	7	5	8	1,6	[a l'E et au S vers 20 h. 45.
2	15,0	15,2	15,1	20,0	24,3	21,6	19,6	25,3	97	66	87	Calme	ENE 2	ENE 2	10	5	4	76,0	Tonn. au SSE à 8 h.20 et 11 h. 20, écl.
3	14,4	14,6	13,7	21,0	23,2	20,9	19,9	24,3	90	79	90	ENE 1	ENE 1	ENE 1	6	10	9	15,1	Tonnerre au SE à 21 h. 25.
4	12,9	13,7	13,8	20,8	23,2	21,3	19,3	26,0	81	76	86	ESE 2	ENE 2	Calme	9	10	8	35,3	Tonn. à l'ESE à 1 h. 30 s'éloigne vers
5	13,5	14,8	14,9	21,3	23,7	22,2	20,1	26,3	96	86	77	SSE 1	Calme	E 1	6	6	9	22,2	[le NW à 2 h. 30.
6	14,6	15,4	15,3	19,6	24,8	21,8	19,5	26,4	81	83	86	E 1	Calme	Calme	8	1	3	0,0	
7	15,6	16,1	15,5	21,4	25,4	22,1	20,8	26,8	97	85	88	Calme	Calme	ESE 1	7	6	6	1,2	
8	13,9	14,2	13,9	20,1	22,5	21,3	19,4	25,9	92	96	86	Calme	Calme	Calme	6	10	4	4,5	Tonn. de l'ESE à WSW à 20 h. 45.
9	13,0	13,4	13,5	21,5	25,1	22,3	20,4	25,6	76	78	78	ENE 1	Calme	ENE 3	1	4	2	10,2	
10	14,3	14,1	14,8	21,5	22,8	22,5	19,8	23,7	79	67	82	E 2	ENE 3	ENE 3	6	10	10	4,9	
11	14,8	15,3	16,1	21,6	23,2	20,3	20,2	24,0	86	79	91	ENE 3	ENE 3	ENE 3	10	7	2	24,2	
12	15,4	15,8	16,6	21,1	23,0	21,5	19,0	24,0	85	71	80	ENE 3	ENE 4	ENE 3	8	8	5	16,4	
13	15,5	15,5	16,5	20,7	24,0	21,3	19,4	24,7	85	69	77	ENE 3	E 3	E 2	8	2	0	2,0	
14	15,5	16,2	16,3	21,3	23,8	21,6	20,1	24,7	79	68	67	ENE 2	ENE 3	NE 1	6	2	0	4,6	
15	15,8	16,4	16,3	20,5	24,3	19,0	18,5	25,0	73	70	86	ENE 2	NE 2	Calme	1	1	0	4,9	
16	16,2	16,7	16,5	18,1	24,0	19,3	16,7	24,6	88	74	95	NE 1	NE 1	Calme	1	7	0	0,0	
17	15,3	15,2	14,8	18,0	22,8	21,0	17,8	25,0	95	88	70	Calme	Calme	ENE 1	1	10	0	0,	
18	14,2	14,6	14,6	19,7	23,8	20,8	18,9	25,2	90	75	77	Calme	Calme	ENE 1	2	10	1	35,6	F loint. de 13 h. 35 à 15 h. 40, écl. a 18 h.
19	13,7	14,5	15,2	17,5	25,4	18,9	16,8	26,1	89	55	79	E 1	E 1	E 1	0	1	0	0,1	
20	14,2	15,0	15,1	20,5	25,0	20,2	17,7	25,8	80	65	87	Calme	ENE 1	Calme	1	3	1	0,7	
21	14,3	14,8	14,6	18,7	25,5	19,1	18,6	26,4	88	66	82	Calme	Calme	E 1	1	4	0	0,1	
22	13,9	14,3	13,7	17,3	23,2	20,0	17,0	25,2	89	73	92	ENE 1	Calme	Calme	1	6	1	.	
23	13,9	15,0	15,2	20,2	21,6	21,2	19,3	23,9	94	92	86	Calme	ENE 1	SE 2	8	10	1	4,4	
24	15,2	15,9	16,1	20,4	24,5	21,7	19,3	26,0	95	77	85	E 1	ESE 2	ENE 1	8	1	0	1,3	
25	15,6	16,4	17,0	19,0	23,8	19,6	18,8	24,4	91	87	93	E 1	Calme	Calme	0	10	0	10,9	
26	15,6	16,0	15,5	18,2	21,8	19,8	18,1	24,3	87	95	96	E 1	Calme	Calme	2	9	1	12,7	A 12 h. les nuages sont a 800m d'altit.
27	15,2	15,8	15,7	18,4	23,0	18,9	17,9	23,7	88	89	95	E 1	Calme	Calme	3	10	0	7,0	A 12 h. les nuages sont a 600m d'altit.
28	14,5	14,6	15,3	18,6	23,4	20,8	18,4	23,6	89	87	83	ENE 1	ESE 1	ENE 1	4	10	4	1,2	
29	14,6	15,2	15,9	20,7	25,2	18,8	19,3	25,8	84	78	80	Calme	Calme	ENE 1	7	8	1	.	
30	15,2	15,8	16,4	18,1	24,9	18,9	17,6	25,6	82	76	88	E 1	Calme	E 1	1	2	0	.	
Moy.	14,68	15,19	15,32	19,89	23,88	20,71	18,94	25,14	87,0	77,4	84,3	1,0	1,0	1,1	4,6	6,3	2,7	297,5	

Décembre 1892. **CAMP-JACOB (Guadeloupe).**

Longitude 64°2′ W. — Latitude 16°1′ N.

Observateur : M. le Capitaine GERBAULT, chef du Service de l'Artillerie. Altitude : 533m,3.

Dates.	Pression (700 +). 6h	12h	21h	Température. 6h	12h	21h	Min.	Max.	Humidité relative. 6h	12h	21h	Vent. Direction et force. 6h	12h	21h	Nébulosité. 6h	12h	21h	Pluie.	Remarques.
1	15,6	16,0	15,8	18,4	21,7	18,3	18,2	23,8	89	84	94	Calme	Calme	ENE 1	1	10	0	11,5	
2	15,3	16,2	15,8	18,3	23,8	20,2	17,5	24,8	94	81	90	Calme	Calme	ENE 1	2	6	9	6,7	
3	16,0	16,7	17,0	18,9	24,7	21,1	18,5	25,0	95	77	80	Calme	E 1	NE 3	6	6	4	9,8	
4	16,2	17,0	16,6	20,8	21,8	21,0	20,2	24,0	78	80	76	NE 2	ENE 3	NE 3	2	4	1	2,1	
5	16,2	16,3	16,4	20,3	23,9	18,8	19,8	24,8	80	72	89	ENE 1	ENE 2	Calme	5	4	2	1,7	
6	14,9	15,6	15,5	18,7	22,3	20,1	17,9	25,0	87	82	87	Calme	WSW 1	ENE 1	1	9	9	2,2	
7	15,3	15,3	15,3	19,9	21,9	20,3	19,3	23,5	87	79	86	ENE 1	S 2	NE 4	9	7	1	0,9	
8	14,8	14,9	15,5	19,8	22,7	19,3	19,6	24,0	80	63	82	ENE 3	NE 3	NE 3	2	1	1	0,1	
9	14,8	15,5	15,7	19,1	21,9	19,8	17,7	23,5	78	68	79	NE 4	NE 3	ENE 3	2	3	0	0,0	
10	15,1	15,6	15,4	17,2	21,0	19,6	17,2	23,7	83	74	80	ENE 1	NE 1	ENE 2	1	6	2	0,0	
11	14,2	15,2	15,5	19,2	22,0	19,7	17,8	24,3	75	65	70	NE 3	NE 2	NE 1	1	2	1	0,7	
12	14,4	14,8	15,7	18,3	23,6	18,4	17,2	24,5	75	60	92	NE 1	NE 1	Calme	1	8	0	2,8	
13	15,6	16,7	17,1	18,9	23,0	20,1	17,5	24,7	84	72	76	ENE 1	S 1	ESE 1	9	6	1	0,0	
14	16,8	17,1	17,4	20,2	24,1	19,9	18,6	25,2	78	57	78	ENE 1	SE 2	ENE 1	8	3	1	0,7	
15	16,3	17,3	17,0	19,9	20,9	19,9	19,0	23,6	76	82	78	E 1	ENE 2	ENE 3	7	6	0	3,7	
16	16,2	16,8	16,8	19,3	23,6	20,1	18,5	24,6	74	58	71	NE 3	NE 2	NE 4	2	2	0	1,5	
17	16,3	16,4	16,6	19,8	22,5	20,9	18,5	24,1	75	67	68	E 4	NE 4	NE 4	1	1	0	0,2	
18	16,1	17,6	18,0	19,4	21,7	20,0	18,8	22,8	79	74	68	E 3	ENE 3	Calme	1	1	0	2,9	
19	17,4	18,6	18,9	18,9	24,6	19,5	18,0	25,9	77	55	92	ENE 1	ENE 1	Calme	1	1	10	0,2	
20	17,3	18,8	18,7	19,5	20,0	19,7	18,6	22,7	92	95	91	Calme	ESE 1	ESE 2	8	10	2	43,5	
21	18,6	19,2	18,1	19,4	22,9	19,6	19,1	25,3	82	67	69	ENE 1	S 1	ENE 2	3	5	0	0,2	
22	17,4	17,4	16,8	19,5	23,2	20,9	18,3	24,0	73	57	67	ENE 2	E 2	ENE 2	3	1	0	0,3	
23	16,5	16,5	16,4	19,6	23,1	18,5	18,4	24,2	80	74	90	E 1	E 2	Calme	1	9	2	0,5	
24	15,5	16,3	16,6	19,3	20,7	20,1	18,2	23,3	81	92	56	E 1	ESE 1	Calme	9	9	9	16,1	
25	16,2	16,9	17,3	18,5	23,6	19,1	17,7	25,0	84	75	97	E 1	Calme	Calme	9	8	1	.	
26	16,2	16,8	17,4	19,4	25,4	22,0	18,0	25,4	92	67	81	Calme	ENE 1	ESE 2	1	6	9	0,0	
27	16,5	16,9	17,5	21,1	23,4	21,1	20,7	24,5	89	70	84	ENE 3	S 2	E 3	9	5	3	3,5	
28	17,2	17,1	18,0	20,5	23,7	20,1	19,8	24,9	84	63	85	ESE 2	ESE 3	ENE 3	8	2	8	4,8	
29	17,1	17,6	17,0	20,1	23,6	19,9	19,1	24,5	79	60	79	E 2	E 2	ENE 3	7	4	3	4,6	
30	16,3	17,0	16,3	19,9	22,8	19,9	18,4	24,2	80	68	81	E 1	ENE 2	ENE 3	8	5	2	9,7	
31	15,0	15,9	16,2	19,1	22,2	19,4	18,4	23,7	85	74	85	E 2	ENE 1	Calme	7	6	5	6,7	
Moy.	16,04	16,65	16,74	19,39	22,78	19,91	18,53	24,31	82,1	71,4	80,5	1,5	1,7	1,8	4,4	5,0	2,8	137,6	

Janvier 1892.

FORT-DE-FRANCE (Martinique).

Longitude 63°26′ W. — Latitude 14°36′ N.

OBSERVATEUR : M. N. LACROUX, Pharmacien de 1re classe du Service de santé des Colonies. ALTITUDE : 4m.

DATES.	PRESSION (700 +).			TEMPÉRATURE.					HUMIDITÉ relative.			VENT. Direction et force.			NÉBULOSITÉ (1).			PLUIE.	REMARQUES.
	6h	10h	16h	6h	10h	16h	Min.	Max.	6h	10h	16h	6h	10h	16h	6h	10h	16h		
1	62,0	62,5	60,7	24,0	28,0	28,0	22,8	29,8	85	77	77	N 1	E 2	E 2	1	1	2	1,0	
2	61,0	61,5	59,3	24,0	28,8	29,8	22,8	30,4	91	72	66	N 2	ENE 2	NE 2	2	3	3	3,7	
3	60,2	61,7	59,8	23,8	23,0	27,0	22,0	28,8	91	91	84	N 2	N 2	NE 1	3	4	2	19,6	
4	60,0	61,2	59,5	24,0	29,0	28,0	22,2	32,0	91	78	77	N 1	ENE 2	ESE 2	3	3	2	3,5	
5	61,0	62,5	60,5	24,0	28,6	27,0	22,4	30,2	91	76	84	N 1	E 3	E 2	2	3	1	3,0	
6	62,1	63,5	62,7	23,8	25,4	26,4	23,0	29,2	91	88	81	ESE 3	NNE 2	NE 2	2	3	2	31,0	
7	62,9	64,3	62,9	24,0	27,0	28,0	23,4	29,4	83	77	77	NW 2	ENE 3	E 2	3	2	2	2,0	
8	62,4	63,8	61,3	24,0	28,0	29,8	22,0	30,2	91	84	73	N 1	E 2	NE 2	1	2	2	5,0	
9	62,0	64,1	62,5	24,0	29,0	27,0	23,2	30,4	91	71	84	N 1	ENE 2	NE 2	1	2	2	.	
10	63,0	63,5	61,8	24,0	28,0	29,0	23,0	30,4	83	77	71	N 1	E 2	E 1	1	2	2	.	
11	61,5	63,4	61,4	24,0	28,0	29,0	23,4	30,2	91	70	69	N 1	ENE 2	E 1	1	1	2	2,1	
12	62,0	63,1	61,5	24,0	26,8	27,0	21,4	29,0	83	78	77	N 1	ENE 2	N 1	2	2	2	0,5	
13	63,2	63,2	61,9	23,0	25,6	25,0	20,4	29,0	91	83	92	N 1	NNE 2	N 1	2	2	2	.	
14	62,5	64,4	61,6	19,0	27,0	27,0	18,0	29,0	90	66	63	N 1	N 1	N 1	2	1	2	.	
15	60,5	62,0	60,7	20,0	26,0	29,0	17,8	30,0	91	67	64	N 1	ESE 1	W 1	3	1	1	.	
16	63,5	63,2	61,5	18,0	27,8	29,0	17,0	31,0	80	65	64	NW 1	SW 1	W 1	1	1	1	.	
17	62,2	62,7	62,3	24,0	28,0	28,4	20,2	30,0	91	73	73	N 1	NW 2	N 2	1	1	1	0,3	
18	61,9	63,8	61,5	24,0	28,4	28,0	24,0	31,0	91	76	77	NNE 1	E 2	E 2	3	2	1	.	
19	62,0	62,8	62,7	24,0	29,0	30,0	24,0	30,8	91	71	71	N 1	E 3	NE 2	2	1	2	.	
20	62,0	63,0	60,4	24,0	28,6	29,0	23,0	31,0	91	66	71	NW 1	N 3	N 1	2	1	1	.	
21	61,1	63,3	61,7	23,8	28,0	26,4	22,6	30,0	85	73	76	N 1	N 2	N 1	2	1	1	0,5	
22	62,6	63,3	63,2	23,0	29,0	29,0	22,0	31,6	91	71	71	N 1	ENE 2	NE 1	1	1	1	.	
23	63,8	64,8	62,8	24,0	29,8	29,0	23,0	31,0	90	67	71	NE 1	E 2	E 1	1	1	2	0,8	
24	64,0	64,6	61,4	24,0	27,0	29,4	22,4	30,0	91	84	70	N 1	ENE 1	E 1	3	2	1	.	
25	62,2	63,3	61,7	23,0	28,0	29,0	21,0	30,0	91	71	71	N 1	ENE 1	E 1	3	1	3	2,9	
26	62,2	63,3	61,4	23,0	28,0	29,0	21,8	30,0	91	73	64	N 1	NE 1	E 1	2	2	2	.	
27	62,2	62,9	63,9	22,8	26,0	24,6	21,8	29,0	91	84	91	N 1	ENE 1	E 2	3	3	4	27,0	
28	64,0	63,1	61,5	24,0	27,8	29,0	22,0	29,8	83	71	71	N 1	ENE 1	E 2	3	2	2	.	
29	60,2	62,5	60,3	23,0	27,0	28,0	20,0	30,6	91	77	70	N 1	N 1	N 2	2	1	1	4,2	
30	61,2	62,1	60,4	22,8	27,6	27,0	21,0	29,2	84	75	84	N 1	NE 1	E 2	1	2	1	0,5	
31	62,2	62,2	60,8	23,0	28,0	29,0	22,0	30,6	91	70	64	N 1	NE 1	E 2	1	2	1	.	
Moy.	62,05	63,08	61,47	23,23	27,62	28,09	21,79	30,12	88,9	75,0	74,1	1,2	1,8	1,5	1,9	1,8	1,7	107,6	

Février 1892.

FORT-DE-FRANCE (Martinique).

Longitude 63°26′ W. — Latitude 14°36′ N.

OBSERVATEUR : M. N. LACROUX, Pharmacien de 1re classe du Service de santé des Colonies. ALTITUDE : 4m.

DATES.	PRESSION (700 +).			TEMPÉRATURE.					HUMIDITÉ relative.			VENT. Direction et force.			NÉBULOSITÉ (1).			PLUIE.	REMARQUES.
	6h	10h	16h	6h	10h	16h	Min.	Max.	6h	10h	16h	6h	10h	16h	6h	10h	16h		
1	62,4	63,6	61,5	21,0	27,6	28,0	20,0	30,0	91	67	70	N 1	N 1	N 1	1	2	2	.	
2	62,5	63,5	63,5	20,0	27,0	27,0	19,6	29,2	91	69	77	NE 2	NNE 2	N 2	1	1	2	0,5	
3	62,3	63,7	61,8	23,0	27,0	26,0	21,0	29,2	83	69	84	N 2	N 2	N 2	1	1	1	.	
4	62,5	64,0	63,1	22,0	27,0	27,0	21,4	29,2	87	69	69	N 2	N 3	N 2	1	2	1	.	
5	63,2	64,4	62,7	22,8	26,0	27,0	21,4	29,4	81	69	69	NE 1	N 1	N 1	2	3	1	0,2	
6	63,2	64,6	62,7	23,0	27,6	29,0	20,4	30,6	83	68	68	N 1	ENE 3	N 1	1	2	1	.	
7	63,3	64,8	62,5	22,0	28,0	28,0	20,8	31,2	82	68	70	N 1	ENE 3	NE 1	1	2	2	0,5	
8	63,3	64,0	63,3	22,0	24,6	26,8	21,0	29,2	82	87	71	N 1	N 3	NE 1	1	3	2	5,8	
9	64,1	64,8	62,1	23,0	23,0	27,0	21,8	27,4	91	91	77	N 1	E 2	N 2	3	4	2	23,0	
10	62,3	63,3	60,7	22,0	27,0	27,0	21,0	29,0	91	69	77	N 1	N 2	N 1	3	1	1	.	
11	61,4	62,6	59,6	21,0	28,0	29,0	19,0	30,4	91	64	64	N 1	ENE 1	N 1	1	2	1	.	
12	61,0	62,0	59,9	23,2	26,6	25,4	21,0	28,0	90	81	92	N 1	ENE 1	E 1	3	2	4	21,5	Arc-en-ciel à 7 h. 35.
13	61,2	63,1	61,5	23,0	27,2	28,0	21,0	29,8	91	90	77	N 1	ENE 1	ENE 1	4	4	3	41,0	
14	62,2	64,1	62,2	22,8	26,8	29,0	21,0	29,2	91	78	64	N 1	ENE 2	NE 1	4	3	1	6,0	
15	63,1	64,5	62,0	24,0	28,8	28,0	22,8	29,4	83	66	70	N 1	E 3	NE 1	2	2	1	.	
16	62,4	63,7	61,2	21,0	27,8	29,4	19,4	30,8	91	69	66	N 1	NNE 2	E 1	1	2	1	.	
17	62,1	62,8	61,3	22,0	28,0	23,8	21,0	27,6	91	70	91	SE 1	S 1	NW 2	3	2	3	23,5	
18	62,3	63,5	61,9	22,0	24,8	25,0	20,8	28,0	91	88	83	E 1	NE 1	NE 2	2	3	1	.	
19	63,3	63,8	62,7	22,0	26,2	27,0	21,4	28,2	91	75	63	N 1	N 2	NE 2	2	1	1	0,3	Arc-en-ciel à 7 h. 45.
20	63,3	64,4	61,9	22,0	26,8	27,0	21,2	28,0	74	89	63	NE 1	N 3	N 2	1	1	1	.	
21	63,8	64,4	61,8	18,0	26,0	27,0	16,0	28,4	71	54	63	NW 1	NE 2	NE 1	1	1	1	.	
22	62,4	63,7	61,5	21,0	26,4	28,0	18,0	28,4	73	60	58	N 1	NE 2	E 2	2	1	1	.	
23	61,3	63,5	61,7	22,0	27,0	29,0	20,4	30,2	74	63	64	N 1	E 2	N 2	1	2	1	.	
24	63,2	63,0	60,7	23,0	28,0	29,0	22,0	30,0	83	67	64	N 1	E 2	E 2	2	3	1	.	
25	61,2	61,6	59,4	24,0	27,6	28,8	21,4	31,0	91	68	64	N 1	E 2	E 2	2	2	1	.	
26	60,3	61,2	58,5	22,0	28,8	31,0	20,4	32,0	91	75	66	N 1	S 2	E 1	1	1	1	.	
27	60,0	60,6	58,7	23,0	29,2	30,0	22,0	32,0	83	77	78	S 1	S 2	W 1	1	3	1	.	
28	59,3	60,7	59,1	25,0	28,0	30,8	24,0	31,0	83	81	67	W 1	SSE 2	W 1	2	3	1	.	
29	60,8	62,0	60,5	24,0	29,0	31,0	23,0	32,0	91	76	72	N 1	W 2	SE 1	1	1	1	.	
Moy.	62,20	63,31	61,38	22,27	27,10	27,90	20,83	29,61	85,7	73,0	71,1	1,1	2,0	1,4	1,8	2,1	1,4	122,3	

(1) La nebulosité est exprimée de 0 à 4.

Mars 1892.

FORT-DE-FRANCE (Martinique).

Longitude 63°26′ W. — Latitude 14°36′ N.

Observateur : M. N. LACROUX, Pharmacien de 1re classe du Service de santé des Colonies. Altitude : 4m.

Dates.	Pression (700+). 6h	10h	16h	Température. 6h	10h	16h	Min.	Max.	Humidité relative. 6h	10h	16h	Vent. Direction et force. 6h	10h	16h	Nébulosité (1). 6h	10h	16h	Pluie.	Remarques.
1	61,9	62,6	61,7	24,4	28,0	27,8	23,0	30,4	88	70	66	NW 1	ENE 1	N 2	1	1	2	.	
2	62,2	63,0	60,4	24,0	28,2	29,0	22,4	30,6	75	69	64	N 1	NE 2	N 1	1	1	1	.	
3	62,0	62,3	60,5	23,0	28,2	29,0	21,4	31,2	89	81	71	N 1	E 1	N 1	1	2	1	.	
4	62,3	62,0	61,7	22,0	28,4	27,0	21,2	30,8	91	81	84	NW 1	N 2	NE 1	2	2	3	.	
5	61,2	62,6	61,7	24,0	28,0	27,0	23,8	30,6	91	79	84	N 1	SE 1	SE 1	2	3	1	.	
6	61,0	62,7	60,4	24,0	28,0	30,0	23,0	30,4	83	84	65	N 2	NE 2	E 2	2	3	2	29,3	
7	62,0	63,1	61,4	22,0	24,0	25,0	22,0	29,4	91	91	92	NE 2	NNE 3	NE 2	3	3	3	11,2	
8	62,0	62,6	59,4	24,0	27,0	29,0	23,4	30,0	91	77	71	N 2	NE 2	SE 2	3	3	3	14,5	
9	62,0	63,9	61,7	24,0	28,0	28,0	22,4	30,0	83	70	77	N 2	E 2	E 2	2	2	2	0,5	
10	63,2	63,8	62,5	22,0	25,4	28,0	22,0	29,8	91	80	77	N 1	NE 3	NE 2	2	3	2	.	
11	62,0	63,4	60,4	24,0	28,0	29,0	22,8	30,2	91	75	64	N 2	E 3	E 2	3	2	2	0,3	
12	62,2	63,7	61,4	23,0	28,8	29,0	22,8	30,4	91	72	71	NE 2	ESE 3	N 2	2	2	2	2,5	
13	62,0	62,9	61,1	24,0	28,4	25,0	23,0	30,0	83	68	83	NW 1	E 3	NE 2	1	2	3	1,4	
14	61,2	62,3	60,4	23,0	28,4	29,0	23,0	30,6	91	66	64	N 2	E 3	NE 2	1	2	2	.	
15	61,0	62,4	61,5	24,0	29,0	29,0	23,0	31,0	83	68	71	N 2	NNE 2	NE 2	1	2	2	0,7	
16	62,9	62,6	60,7	24,2	28,8	27,0	23,0	29,8	90	70	84	N 2	NE 3	E 2	2	2	2	1,5	
17	61,0	62,5	60,1	24,0	27,6	30,0	23,0	30,2	91	73	65	N 2	E 3	NE 2	3	2	2	15,8	
18	60,9	61,9	59,7	23,0	25,0	29,0	22,4	29,4	91	92	71	N 3	E 2	E 2	4	3	2	11,0	
19	63,0	62,8	61,5	23,0	26,0	27,0	23,0	30,0	91	85	77	NW 1	N 2	N 1	3	3	2	5,2	
20	62,2	63,2	61,1	23,0	28,0	28,0	22,0	29,6	91	70	70	N 1	E 3	E 2	3	2	1	1,0	
21	62,0	63,0	61,2	23,0	27,4	28,0	22,2	30,4	91	76	64	NE 2	NE 2	N 1	3	2	1	7,3	
22	62,2	62,2	60,8	23,0	27,8	26,0	21,2	30,0	91	71	84	N 1	N 1	N 2	3	2	1	11,2	
23	62,2	63,6	62,5	23,0	28,0	28,0	21,4	29,8	91	70	64	N 1	N 3	N 2	3	2	2	.	
24	63,2	64,6	62,8	22,0	27,0	27,0	21,8	29,0	82	69	77	NW 1	N 2	N 2	2	3	2	2,8	
25	62,9	64,2	62,7	24,0	27,0	27,4	22,8	29,0	75	69	65	E 2	NE 2	NE 3	2	2	3	.	
26	63,5	64,0	62,1	19,0	28,6	29,0	18,0	29,8	91	65	64	N 1	E 3	NE 2	1	1	1	.	
27	63,4	64,2	62,4	21,0	28,4	28,4	20,0	30,4	89	51	60	N 1	E 3	NE 1	1	1	1	.	
28	64,3	64,5	62,9	20,0	29,0	30,0	19,0	32,0	82	64	65	NW 1	E 1	ENE 1	0	1	1	.	
29	63,2	64,6	62,1	22,0	28,0	29,8	21,0	31,0	91	71	66	N 1	E 1	WNW 1	1	2	2	0,0	
30	63,3	64,1	62,1	22,0	29,0	28,4	20,0	32,0	91	58	56	N 1	NNE 1	N 2	1	1	0	.	
31	62,0	63,6	62,2	24,0	29,4	29,6	22,0	32,0	83	68	67	NE 1	NNW 2	N 1	2	2	1	.	
Moy.	62,27	63,19	61,39	22,95	27,77	28,17	22,00	30,32	87,8	72,4	71,1	1,5	2,2	1,7	2,0	2,1	1,8	116,2	

Avril 1892.

FORT-DE-FRANCE (Martinique).

Longitude 63°26′ W. — Latitude 14°36′ N.

Observateur : M. N. LACROUX, Pharmacien de 1re classe du Service de santé des Colonies. Altitude : 4m.

Dates.	Pression (700+). 6h	10h	16h	Température. 6h	10h	16h	Min.	Max.	Humidité relative. 6h	10h	16h	Vent. Direction et force. 6h	10h	16h	Nébulosité (1). 6h	10h	16h	Pluie.	Remarques.
1	62,9	64,0	62,6	24,0	28,2	27,0	24,0	31,6	91	76	77	N 1	E 2	NE 2	2	2	3	14,5	Fort vent et pl. pend. la n. du 1 au 2.
2	63,2	63,5	62,4	22,0	24,8	27,0	21,4	28,0	91	85	69	N 2	N 1	NNE 1	3	3	2	11,2	Fort vent et pl. pend. la n. du 2 au 3.
3	63,3	64,6	63,1	21,0	26,8	26,8	21,0	27,4	91	66	64	E 4	N 5	NNE 3	3	3	2	.	
4	64,3	66,6	63,8	21,4	27,0	27,0	21,4	28,0	78	53	56	N 3	N 5	NE 3	1	1	1	.	
5	64,2	66,4	64,7	21,8	28,2	28,0	21,6	28,0	75	53	70	N 1	ENE 3	N 2	1	1	1	.	
6	65,2	66,2	63,9	22,6	27,8	26,0	22,0	29,6	77	64	69	NE 1	ENE 3	NNE 2	1	2	3	5,5	
7	64,2	64,6	62,7	22,0	27,0	26,8	21,2	29,8	91	65	65	N 1	N 2	NE 2	2	3	3	0,5	
8	63,2	64,1	62,4	23,0	25,2	26,2	22,0	29,8	91	77	71	N 1	N 2	NE 2	3	3	3	.	
9	63,2	63,5	61,6	23,0	29,0	28,6	22,4	31,0	91	65	64	N 1	N 2	NE 2	1	1	2	.	
10	63,3	62,9	61,6	22,0	27,0	29,0	20,4	30,6	91	72	65	N 1	ENE 2	E 1	1	3	2	.	
11	63,2	63,9	62,6	23,0	29,0	29,0	22,4	31,4	91	71	65	N 1	E 2	E 1	2	2	1	.	
12	64,0	64,0	62,7	24,0	29,0	26,0	23,0	31,4	83	64	85	N 1	E 2	NE 1	1	2	3	.	
13	64,0	63,5	62,2	24,0	28,8	29,0	23,2	32,0	83	65	64	N 1	NE 2	NE 1	1	2	1	9,0	
14	62,0	63,4	61,6	23,8	26,0	28,0	22,0	30,6	91	90	75	N 1	E 2	ENE 1	4	3	2	6,2	
15	62,1	63,8	61,9	23,8	28,8	27,8	22,4	30,6	91	66	71	N 1	ENE 3	NE 2	2	2	2	18,5	
16	63,2	64,2	62,0	23,0	28,2	29,2	22,4	29,2	91	76	71	N 1	E 2	ENE 2	4	3	2	1,5	
17	63,0	63,4	61,9	24,0	29,0	28,6	22,8	31,2	83	71	71	NW 1	NE 1	NE 1	1	2	2	1,7	
18	62,2	63,3	61,8	23,0	28,2	28,2	22,0	30,8	91	73	70	NW 1	NE 2	NE 2	3	2	2	.	
19	62,0	63,0	62,5	24,0	29,0	29,0	23,0	30,8	83	65	71	N 1	NE 1	NE 2	1	1	1	.	
20	62,0	63,4	60,6	24,0	29,0	29,0	23,2	31,0	83	64	64	NW 1	NE 2	NE 2	1	1	2	0,8	
21	61,9	63,1	61,3	24,6	27,0	26,8	23,8	29,8	79	77	81	N 1	E 3	NE 2	3	3	2	5,2	
22	62,0	63,2	61,7	24,0	28,8	28,0	23,2	30,4	91	66	70	N 2	NE 3	N 1	3	2	2	.	
23	62,0	63,2	61,2	24,0	29,0	28,0	23,2	30,6	83	64	68	N 1	NE 2	ENE 2	2	2	3	2,0	
24	63,0	63,6	61,7	23,8	27,2	28,0	23,0	28,8	85	71	70	N 2	E 3	E 1	3	3	2	9,3	
25	63,3	63,9	61,7	22,0	28,8	28,8	22,0	30,4	91	70	72	N 2	ENE 2	NE 1	3	2	2	17,0	
26	62,2	63,2	61,7	23,0	27,4	27,0	22,0	29,8	91	81	71	E 2	E 2	N 2	3	2	3	2,0	
27	62,0	62,3	61,1	23,0	28,8	28,0	23,0	30,8	91	66	66	N 1	SSE 2	E 2	2	2	2	.	
28	61,0	61,8	60,5	22,0	28,8	29,0	21,6	30,6	91	72	64	N 1	ENE 2	N 1	1	2	2	.	
29	62,0	62,7	61,5	24,0	28,0	28,0	21,0	29,8	91	70	75	N 1	N 2	N 1	2	3	2	0,8	
30	62,9	64,6	63,3	24,8	28,0	28,0	24,6	29,8	91	85	80	N 1	E 2	N 1	3	3	3	1,7	
Moy.	62,90	63,80	62,14	23,15	27,93	27,86	22,37	30,12	87,4	70,1	69,8	1,3	2,3	1,6	2,1	2,2	2,1	107,4	

(1) La nébulosité est exprimée de 0 à 4.

Mai 1892.

FORT-DE-FRANCE (Martinique).

Longitude 63°26′ W. — Latitude 14°36′ N.

OBSERVATEUR : M. N. LACROUX, Pharmacien de 1re classe du Service de santé des Colonies. ALTITUDE : 4m.

DATES.	PRESSION (700+). 6h	10h	16h	TEMPÉRATURE. 6h	10h	16h	Min.	Max.	HUMIDITÉ relative. 6h	10h	16h	VENT. Direction et force. 6h	10h	16h	NÉBULOSITÉ. (1) 6h	10h	16h	PLUIE.	REMARQUES.
1	63,1	64,3	62,5	25,0	29,0	29,0	24,2	30,6	92	78	78	N 1	N 2	NW 1	3	2	3	1,0	
2	62,9	63,0	61,5	25,0	29,0	28,8	24,0	30,6	92	71	72	N 1	ENE 2	NW 1	3	3	2	.	
3	62,9	63,2	62,4	25,0	29,0	28,8	23,8	31,0	92	72	72	N 1	NE 2	NE 1	3	3	2	9,0	
4	62,3	64,0	62,4	23,6	24,0	28,8	22,2	29,0	91	90	66	N 1	NNE 2	N 2	2	4	3	1,0	
5	63,1	63,3	61,7	23,0	28,0	26,4	22,6	29,8	91	77	84	E 1	NE 2	E 2	3	3	2	1,0	
6	61,8	62,6	60,1	23,6	28,8	26,0	22,8	28,8	91	76	92	N 1	E 2	NE 2	2	3	4	90,1	
7	61,5	62,3	60,9	24,0	28,6	28,0	23,2	30,2	91	80	79	N 1	SE 2	E 2	3	2	2	3,4	
8	62,0	62,7	61,8	24,6	29,0	28,8	24,2	31,2	87	71	73	N 1	E 2	E 1	1	3	2	4,0	
9	60,9	62,8	62,3	25,0	26,0	26,0	24,0	28,0	92	92	84	NE 2	E 1	NE 1	3	4	4	8,1	
10	61,1	62,3	61,9	25,0	28,0	31,0	24,0	32,8	92	92	72	N 1	SE 1	SE 1	3	1	1	.	
11	63,2	63,4	62,1	26,0	30,0	29,8	25,0	30,4	92	71	71	S 1	E 2	E 1	1	2	2	.	Appar. d'une quant. surprenante (*)
12	62,9	63,9	63,1	25,0	29,0	24,0	25,0	30,4	92	78	91	NE 1	E 1	N 2	3	2	4	39,5	Orage de 14 h. à 15 h. 30.
13	63,8	64,7	63,4	26,0	29,0	29,0	23,8	30,4	84	76	78	N 2	E 2	N 2	3	3	2	.	
14	63,8	64,8	63,4	25,0	30,0	30,0	25,0	30,0	92	71	78	N 1	E 2	NW 2	1	2	2	18,7	
15	62,9	64,5	63,0	24,8	29,0	28,6	24,0	30,0	88	71	73	N 1	E 2	NE 2	2	2	2	.	
16	62,3	65,0	62,5	24,0	29,0	29,0	24,0	30,0	83	71	71	N 1	E 2	NE 2	1	1	2	.	
17	64,9	65,0	61,4	25,0	29,0	30,0	24,0	30,4	83	78	78	N 1	E 2	NE 2	1	1	2	1,0	
18	62,9	62,9	61,0	25,0	29,0	28,0	24,0	31,0	92	78	77	N 1	ENE 2	E 2	3	2	2	25,0	
19	62,0	62,8	62,5	24,0	29,2	29,0	23,0	31,0	91	78	78	N 1	E 1	E 2	1	2	2	2,0	
20	62,8	63,4	62,6	25,0	28,0	26,8	24,4	29,6	92	85	86	E 1	E 1	E 2	2	3	2	16,3	
21	62,9	64,0	62,5	25,0	28,8	29,0	24,6	30,0	92	77	71	N 1	E 2	E 2	1	2	1	0,2	
22	61,9	63,6	63,2	25,0	30,0	29,0	24,8	30,6	92	71	71	N 1	E 2	E 2	1	1	1	16,3	
23	62,9	63,8	62,5	25,0	29,8	30,0	23,8	31,0	92	73	78	NW 1	E 2	E 2	1	2	1	.	
24	63,2	64,3	63,3	25,0	29,0	27,0	23,6	31,0	92	85	84	N 1	SE 2	E 2	1	2	2	5,2	Temps à grains pendant le jour.
25	63,9	65,1	63,2	25,0	26,2	28,0	23,4	30,6	92	90	77	N 1	E 2	E 2	3	4	2	26,8	Temps à grains pendant le jour.
26	63,0	64,4	62,6	24,0	27,6	28,0	23,2	30,6	91	80	71	NE 2	E 2	E 1	3	2	2	5,2	Temps à grains pendant le jour.
27	63,0	64,1	63,4	24,0	29,0	30,0	23,4	31,0	90	65	65	N 1	E 2	E 1	1	1	1	2,9	Temps à grains pendant le jour.
28	63,2	64,1	63,4	24,0	29,0	30,0	24,0	31,0	91	72	71	N 1	NNE 1	E 1	1	2	1	15,0	Temps à grains pendant le jour.
29	64,0	64,1	62,4	24,0	24,2	30,0	23,2	31,0	91	91	71	N 1	E 1	NE 1	4	4	2	23,0	Temps à grains pendant le jour.
30	62,0	62,5	60,9	24,0	29,0	27,0	24,0	30,0	91	76	84	N 1	ENE 2	E 1	2	2	2	7,2	Temps à grains pendant le jour.
31	62,0	63,2	62,7	24,0	29,0	27,0	23,6	30,0	91	78	84	N 1	E 2	E 1	2	2	3	3,7	Temps à grains pendant le jour.
Moy.	62,75	63,68	62,34	24,60	28,46	28,41	23,83	30,39	90,5	77,9	76,8	1,1	1,8	1,6	2,1	2,3	2,1	325,6	(*) de pucerons « aphis ».

Juin 1892.

FORT-DE-FRANCE (Martinique).

Longitude 63°26′ W. — Latitude 14°36′ N.

OBSERVATEUR : M. N. LACROUX, Pharmacien de 1re classe du Service de santé des Colonies. ALTITUDE : 4m.

DATES.	PRESSION (700 +). 6h	10h	16h	TEMPÉRATURE. 6h	10h	16h	Min.	Max.	HUMIDITÉ relative. 6h	10h	16h	VENT. Direction et force. 6h	10h	16h	NÉBULOSITÉ. (1) 6h	10h	16h	PLUIE.	REMARQUES.
1	61,9	63,6	62,9	25,0	28,0	29,2	24,4	30,6	92	86	70	E 1	E 1	ENE 2	1	2	2	5,0	
2	61,9	63,1	62,2	25,0	27,8	26,0	24,2	30,0	92	83	90	N 1	NNE 1	N 1	1	2	4	32,4	
3	61,9	63,4	62,6	25,0	28,0	28,0	23,4	29,0	92	80	79	N 1	NE 1	N 1	2	3	3	15,2	
4	63,0	63,3	62,2	24,0	28,0	29,0	23,6	30,0	91	85	78	N 1	N 1	N 2	3	3	3	0,8	
5	62,8	63,3	61,7	26,0	28,0	29,0	25,0	30,0	84	77	71	NE 1	N 1	E 2	3	3	2	4,5	
6	62,0	62,9	62,4	24,0	24,0	24,0	23,0	28,0	91	95	93	N 1	N 1	N 1	4	4	4	89,7	Écl. et ton. à 5 h., forte pluie à 9 h.
7	62,0	63,6	62,8	24,0	28,2	29,0	23,6	30,0	91	76	71	N 1	E 2	E 3	3	3	2	0,3	
8	62,8	64,3	63,2	25,0	29,0	28,8	25,0	30,6	92	71	72	NW 1	E 2	N 2	1	2	3	1,7	
9	61,9	64,7	63,0	25,0	29,0	29,0	24,8	30,2	92	72	75	NW 1	ENE 3	ENE 2	3	3	2	3,5	
10	62,1	63,4	61,4	25,0	30,0	30,0	24,2	30,6	83	65	65	N 1	ENE 1	E 2	1	1	1	0,8	
11	62,7	62,8	61,4	25,0	29,6	29,0	23,2	31,4	83	68	82	N 1	ENE 1	N 1	1	1	1	5,7	
12	61,9	63,1	62,1	24,0	29,0	30,0	23,0	31,6	92	64	65	N 2	ENE 3	NE 1	1	1	1	2,5	
13	62,9	63,2	62,1	26,0	26,2	25,0	24,8	29,0	92	92	85	NE 1	E 2	E 2	2	4	3	29,3	
14	62,1	63,2	62,1	26,0	28,0	28,0	23,2	30,0	87	73	70	N 1	E 3	NNE 1	3	2	3	6,8	
15	62,9	63,6	62,5	25,0	28,0	28,0	23,0	30,0	83	70	75	NE 1	ESE 1	E 1	3	2	3	2,7	
16	62,9	63,7	62,9	24,4	29,2	28,2	22,8	30,0	88	70	76	E 1	E 1	E 1	2	2	3	8,5	
17	63,9	64,2	63,7	25,0	28,4	25,0	23,4	30,4	92	82	88	N 1	E 2	N 1	3	3	3	13,8	
18	63,8	64,2	63,1	25,6	29,0	28,0	24,6	30,4	87	71	85	E 1	NE 2	NNE 2	2	2	3	9,0	
19	62,9	63,9	64,0	25,0	24,4	23,8	23,8	28,2	92	95	91	E 1	NE 2	NE 2	4	4	4	86,2	
20	62,8	64,4	62,4	26,0	29,0	28,8	22,8	29,8	84	78	72	N 2	E 3	NE 3	2	2	2	24,3	
21	64,7	65,0	63,5	25,4	29,0	29,0	24,0	30,2	88	71	71	NW 1	E 2	NE 1	2	3	2	0,0	
22	63,9	64,8	63,7	25,0	29,0	26,0	24,0	31,0	92	75	84	NW 1	E 3	NE 3	2	2	4	21,0	
23	63,9	64,9	63,5	25,0	28,8	28,0	23,8	29,6	92	79	77	N 1	E 3	NE 2	2	3	3	11,5	
24	63,8	65,2	63,7	25,8	29,0	29,0	24,8	30,4	85	71	72	N 1	E 3	ESE 3	2	2	2	.	
25	63,8	65,3	65,2	26,0	29,6	29,0	25,0	30,2	92	67	68	NW 2	E 4	N 2	0	2	2	0,7	
26	64,1	65,7	64,4	25,0	25,0	29,0	24,0	29,8	92	92	78	N 1	E 2	E 3	2	4	2	28,0	
27	64,9	65,1	64,3	25,0	29,0	29,0	23,0	30,0	92	76	75	E 2	E 3	E 3	4	2	2	13,7	
28	63,8	65,3	64,5	26,0	28,0	28,0	25,0	30,2	84	77	77	NW 2	NE 3	NE 3	2	2	3	2,3	Fort vent pendant la n. du 27 au 28.
29	64,8	65,8	64,8	26,0	28,2	29,0	24,8	30,0	84	76	71	N 3	NNW 4	NE 3	4	2	2	4,0	Fort vent pendant la n. du 28 au 29.
30	63,9	65,6	64,3	25,0	29,2	29,2	24,0	30,4	83	70	70	N 1	N 3	E 2	1	2	2	0,0	
Moy.	63,09	64,15	63,09	25,14	28,19	28,03	23,94	30,05	88,8	76,9	76,5	1,2	2,1	1,9	2,2	2,4	2,5	423,9	

(1) La nébulosité est exprimée de 0 à 4.

Juillet 1892.

FORT-DE-FRANCE (Martinique).

Longitude 63° 26′ W. — Latitude 14° 36′ N.

Observateur : M. N. LACROUX, Pharmacien de 1re classe du Service de santé des Colonies. Altitude : 4m.

Dates.	Pression 700+. 6h	10h	16h	Température. 6h	10h	16h	Min.	Max.	Humidité relative. 6h	10h	16h	Vent. Direction et force. 6h	10h	16h	Nébulosité (1). 6h	10h	16h	Pluie.	Remarques.
1	63,9	64,9	63,5	25,0	29,2	29,2	24,8	30,6	92	70	83	NW 1	E 2	ENE 2	1	2	2	1,6	
2	63,9	65,1	63,5	25,0	29,4	29,6	23,8	31,0	83	70	67	N 1	ENE 3	NE 1	1	1	1	27,3	
3	64,0	64,6	63,4	24,0	27,0	28,0	21,0	30,6	91	87	85	N 1	N 1	N 1	1	3	3	25,7	
4	64,3	64,3	62,5	25,0	30,0	27,0	22,0	30,4	92	74	84	E 1	ENE 4	N 1	3	1	1	19,3	
5	64,0	64,9	64,1	24,0	26,0	27,4	23,0	29,6	91	92	81	N 1	E 1	NE 1	4	3	4	5,7	Éclairs et tonnerre à 5 h.
6	63,9	65,0	64,3	25,0	28,0	28,0	23,4	29,8	92	80	77	E 1	NE 1	E 2	3	3	3	2,0	
7	63,9	64,2	62,5	25,0	29,0	27,0	23,0	29,8	92	75	84	N 1	ENE 3	NE 2	3	2	3	7,4	
8	62,8	63,5	62,6	26,0	28,4	27,0	23,2	30,0	84	68	77	N 2	E 3	E 1	2	3	3	1,3	
9	63,7	64,4	63,4	25,0	28,4	28,8	23,0	31,0	92	82	72	N 1	ENE 2	N 1	1	2	2	2,0	
10	63,8	64,1	62,8	25,4	26,0	28,0	23,4	29,8	88	92	85	NW 1	N 1	E 2	1	3	3	21,4	
11	63,8	64,9	64,5	26,0	29,0	28,2	24,0	29,8	84	78	77	N 1	E 4	ENE 2	3	3	3	0,0	
12	64,8	65,4	64,5	26,0	28,8	29,0	24,4	31,0	84	72	71	N 1	E 1	E 2	2	3	3	.	
13	64,8	65,7	64,3	25,4	29,6	30,0	24,4	31,4	88	70	71	W 1	NE 3	ENE 1	3	2	1	0,8	
14	64,5	65,6	64,4	25,0	29,0	29,2	23,6	32,0	92	73	71	N 1	E 2	ENE 1	2	1	2	2,0	
15	64,8	65,7	65,1	25,6	28,6	29,0	23,6	31,0	87	73	85	N 1	E 2	N 1	1	2	1	9,2	
16	63,9	64,8	63,3	25,0	28,6	29,8	23,4	31,0	92	80	73	E 1	E 2	E 1	2	2	2	0,0	
17	64,1	64,8	63,3	25,0	28,4	30,0	23,6	30,4	92	79	71	N 1	SE 2	NE 2	2	3	3	46,5	
18	63,8	64,4	63,3	26,0	29,0	29,0	21,0	30,6	82	71	71	NE 1	E 2	E 2	1	1	1	.	
19	63,9	63,8	62,1	25,0	29,8	28,0	23,8	30,6	92	71	77	N 1	ENE 2	ENE 2	2	1	2	0,7	
20	62,3	63,2	61,5	25,4	28,0	28,0	24,4	30,0	88	85	77	N 2	N 2	E 2	2	3	3	13,5	Fort vent pendant la nuit.
21	62,9	64,0	62,3	25,0	26,0	29,0	23,0	30,0	90	92	78	E 1	NE 1	E 1	2	2	2	10,1	
22	63,9	63,6	63,3	25,2	29,0	29,0	22,0	31,0	82	71	78	E 2	E 1	E 2	1	1	2	.	
23	62,9	63,4	61,9	24,0	24,4	28,0	22,0	31,0	91	88	80	N 2	N 1	E 1	4	4	2	11,3	
24	62,9	64,5	63,4	24,8	28,0	28,8	23,4	30,6	85	77	72	N 1	E 2	NE 1	2	1	2	.	
25	62,8	64,4	63,4	26,0	29,0	29,0	25,0	30,4	92	78	78	E 1	NE 2	E 1	2	3	2	2,3	
26	63,7	64,8	63,4	26,4	29,0	29,0	25,2	31,0	84	72	78	N 1	ENE 3	N 1	1	2	2	7,1	
27	63,7	63,6	62,0	24,8	28,6	29,0	23,2	31,6	85	73	71	N 1	NE 1	N 1	3	2	1	.	
28	62,2	62,4	62,3	24,4	29,0	29,4	22,8	31,0	88	71	82	N 1	NE 1	N 1	2	2	2	.	
29	62,2	63,4	62,1	24,0	30,0	29,8	22,0	31,0	91	71	71	N 1	N 1	NE 1	1	1	1	1,0	
30	62,9	63,5	63,3	25,0	30,0	29,6	23,0	30,0	83	71	74	N 2	E 1	N 1	2	1	1	6,5	
31	62,9	63,4	62,5	25,2	30,0	29,0	22,0	30,4	90	71	78	NW 2	NE 1	E 2	2	2	1	2,0	
Moy.	63,61	64,33	63,19	25,12	28,49	28,70	23,24	30,59	88,4	76,7	76,7	1,2	1,9	1,4	2,0	2,1	2,1	226,7	

Août 1892.

FORT-DE-FRANCE (Martinique).

Longitude 63° 26′ W. — Latitude 14° 36′ N.

Observateur : M. N. LACROUX, Pharmacien de 1re classe du Service de santé des Colonies. Altitude : 4m.

Dates.	Pression (700 +). 6h	10h	16h	Température. 6h	10h	16h	Min.	Max.	Humidité relative. 6h	10h	16h	Vent. Direction et force. 6h	10h	16h	Nébulosité. 6h	10h	16h	Pluie.	Remarques.
1	61,3	62,0	61,2	26,0	24,0	25,6	22,2	29,2	84	91	87	N 4	N 3	ENE 2	6	10	4	14,7	
2	61,8	63,4	61,4	25,8	29,2	31,0	23,0	31,0	85	77	79	N 1	NE 2	NW 1	2	5	2	0,0	
3	63,0	63,1	61,5	24,0	29,0	28,0	21,0	30,0	83	71	77	N 1	N 1	NE 1	2	2	2	1,2	
4	62,0	62,6	61,3	24,0	29,0	30,0	23,0	31,0	91	78	71	N 1	E 1	S 1	2	2	2	.	
5	61,4	63,4	61,4	24,0	30,0	29,0	22,0	31,4	91	65	78	N 1	SE 2	SE 1	2	4	2	2,5	
6	63,9	65,2	63,7	25,0	27,0	28,0	22,6	29,2	92	84	85	N 1	E 1	N 1	6	6	3	1,3	
7	64,9	65,2	64,1	25,0	28,8	29,8	23,4	31,2	91	72	67	N 1	E 2	ENE 2	2	4	2	5,6	
8	63,9	64,4	63,3	25,0	29,8	30,0	23,0	31,4	92	73	78	NW 1	E 2	NE 2	4	4	2	0,0	
9	62,9	63,1	61,3	25,0	30,0	30,0	23,8	31,4	92	71	71	N 1	NE 2	NE 1	4	4	2	5,0	
10	63,0	63,4	62,1	24,0	30,0	30,0	22,8	31,4	91	65	65	N 1	E 2	NE 2	4	3	3	1,5	
11	63,0	62,6	62,1	24,0	30,0	30,0	22,0	31,6	90	65	71	N 1	E 2	SE 1	3	2	4	4,1	
12	63,7	62,7	61,0	25,0	30,0	31,0	22,0	32,0	92	77	72	NE 1	ENE 1	NE 2	3	3	6	4,0	
13	61,6	62,0	60,5	26,0	29,0	28,0	24,0	31,8	92	79	80	NW 1	NE 1	N 1	3	4	4	0,0	
14	60,9	61,4	59,2	25,0	28,6	31,0	23,8	32,0	92	76	79	NE 1	NW 2	NW 2	6	6	4	1,5	Tonnerre le matin.
15	60,7	61,1	60,0	25,0	30,4	31,0	23,0	32,0	92	70	79	W 1	NW 2	W 1	6	3	6	.	Vent de S de 11 h. à 15 h.
16	60,0	61,2	59,7	24,0	30,4	29,8	23,0	33,0	90	70	74	SW 1	SW 1	SW 1	3	3	3	0,0	
17	60,7	61,3	60,3	25,0	29,6	30,0	25,0	32,0	92	71	77	S 1	SE 1	SE 1	6	6	2	.	
18	61,6	63,3	62,1	26,0	30,0	30,0	24,0	33,0	84	65	71	E 1	E 2	NE 2	3	3	3	0,0	
19	62,7	63,6	61,2	25,0	29,0	29,0	24,0	33,0	90	71	78	N 1	E 2	E 1	3	3	3	7,0	
20	61,8	61,8	60,3	25,8	31,0	30,0	24,0	31,0	92	72	71	N 1	E 2	NE 2	4	6	4	3,0	Fort vent dans la nuit du 19 au 20.
21	60,8	61,3	60,8	25,8	26,0	26,0	24,0	33,0	92	85	92	N 1	E 2	NE 2	6	6	6	78,5	Forte pluie de 14 à 15 h.
22	61,2	63,4	62,0	24,0	29,4	27,2	23,0	32,0	91	65	73	NE 1	E 2	N 2	6	6	6	15,6	
23	63,0	63,6	62,0	24,0	29,4	26,4	22,0	31,8	01	65	76	N 1	ENE 2	N 1	2	3	6	.	
24	61,9	62,5	61,4	24,8	28,4	29,0	22,6	32,0	85	71	71	N 1	ENE 2	E 1	3	3	3	0,0	
25	61,0	62,4	60,2	24,0	29,4	29,0	21,8	32,0	91	66	71	N 1	N 2	E 1	3	2	3	.	
26	61,8	63,2	62,0	24,0	28,6	29,4	23,8	32,0	91	69	63	N 1	ESE 1	ESE 1	3	3	3	.	Arc-en-ciel à 8 h.
27	62,5	63,5	61,9	26,0	29,6	29,2	25,0	32,0	84	67	70	E 1	NW 1	E 2	3	3	3	0,9	
28	61,9	62,4	61,2	25,4	28,4	29,0	23,8	32,0	92	76	71	N 1	NNE 2	NE 1	3	3	4	5,0	
29	60,7	62,1	60,6	24,8	28,8	29,6	24,0	32,0	85	80	65	NE 1	NNE 3	NE 1	4	3	2	.	Halo lunaire.
30	60,7	62,4	60,9	26,8	29,2	24,0	23,0	32,0	86	79	91	NW 1	NE 2	NE 3	4	2	10	15,7	Tonnerre le soir.
31	62,9	64,2	62,7	25,0	29,6	29,8	23,8	31,8	92	64	66	N 1	NE 3	NE 1	3	1	2	5,8	
Moy.	62,04	62,83	61,40	24,94	29,08	29,03	23,17	31,65	89,6	72,6	74,8	1,1	1,8	1,4	3,7	3,8	3,6	172,9	

(1) La nébulosité est exprimée de 0 à 4.

Septembre 1892.

FORT-DE-FRANCE (Martinique).

Longitude 63°26′ W. — Latitude 14°36′ N.

OBSERVATEUR : M. N. LACROUX, Pharmacien de 1re Classe du Service de Santé des Colonies. ALTITUDE : 4m.

DATES.	PRESSION (700 +).			TEMPÉRATURE.					HUMIDITÉ relative.			VENT. Direction et force.			NÉBULOSITÉ			PLUIE.	REMARQUES.
	6h	10h	16h	6h	10h	16h	Min.	Max.	6h	10h	16h	6h	10h	16h	6h	10h	16h		
1	63,7	64,7	62,7	24,8	29,4	29,8	23,0	31,0	85	66	64	N 1	E 2	ENE 1	1	3	3	0,6	
2	64,0	64,9	63,6	24,0	28,6	27,0	22,8	32,0	91	77	75	N 1	NE 1	NE 1	1	4	6	0,7	Arc-en ciel à 16 h.
3	63,8	64,1	61,9	25,4	30,4	28,6	24,0	32,0	88	69	75	N 1	NE 1	N 1	4	3	6	14,0	Éclairs et tonnerre à 19 h.
4	62,7	62,6	61,1	25,0	29,4	29,8	22,8	32,0	92	73	73	N 2	NE 2	E 1	8	4	4	9,8	Éclairs et tonnerre à 21 h.
5	62,7	63,6	62,0	25,0	27,4	28,2	23,0	30,6	92	83	79	NE 1	ENE 2	NE 2	4	8	6	13,4	
6	62,9	64,4	62,7	25,0	29,6	30,0	23,8	31,6	92	68	65	N 1	NE 2	NE 1	3	4	2	.	
7	63,2	63,3	62,2	24,0	29,8	29,0	22,8	32,0	83	66	68	N 1	N 1	NNE 1	1	3	4	.	
8	63,0	63,9	62,8	24,0	30,4	29,6	21,0	33,0	83	65	64	NW 1	SE 1	ENE 1	1	3	4	.	
9	62,9	63,6	62,3	24,0	29,8	30,4	22,0	33,2	91	68	62	N 1	SSE 2	SE 1	1	4	3	.	
10	61,9	63,6	62,1	24,8	30,2	29,4	23,0	32,0	85	64	70	N 1	SSE 2	E 1	1	3	2	.	
11	62,6	63,2	61,5	26,0	30,2	28,0	24,0	31,8	84	62	77	N 2	E 2	N 2	2	2	4	8,0	
12	62,8	63,9	62,1	26,0	30,4	30,0	25,0	32,0	92	73	71	W 2	E 1	NE 2	6	4	3	.	
13	62,7	64,3	62,4	25,0	30,4	30,4	23,8	32,0	92	64	63	N 1	ENE 2	NNW 1	2	3	2	.	
14	63,0	64,8	62,7	24,0	28,2	29,0	22,6	31,4	91	71	71	NW 1	NE 2	NE 2	4	4	4	1,0	Arc-en-ciel double à 7 h. 30.
15	63,1	63,6	61,7	25,0	29,0	29,6	23,6	32,0	92	72	68	N 1	N 1	NE 1	4	4	4	0,0	
16	62,7	63,1	61,9	25,0	31,2	28,4	24,0	32,8	90	66	77	NE 3	NE 2	NNE 1	8	4	4	17,9	
17	61,9	63,4	62,8	25,0	24,8	22,4	22,4	26,0	92	93	96	N 3	SE 1	E 2	8	8	10	66,7	Arc-en-c. à 6 h. 45, écl. et ton. à 16 h.
18	61,9	64,3	62,0	24,0	25,0	24,0	22,0	26,0	91	92	91	N 1	NE 1	SE 1	8	8	10	39,8	
19	62,8	63,0	62,3	24,0	28,8	28,0	23,0	32,0	91	69	85	N 1	NE 1	WNW 1	2	4	4	0,0	
20	61,6	62,5	60,5	26,0	30,0	29,2	23,0	32,0	84	67	72	N 1	NE 2	NE 1	3	2	3	.	
21	61,0	62,4	60,2	24,0	22,8	28,4	22,0	29,6	91	93	79	N 1	NE 1	ENE 1	6	10	6	20,7	Éclairs et tonnerre à 10 h.
22	60,7	61,8	60,4	25,0	30,8	29,0	23,0	31,2	83	70	91	N 1	NE 1	E 1	4	4	6	36,5	Écl. et ton. dans la nuit du 22 au 23.
23	61,0	63,5	61,3	24,0	23,4	24,2	21,4	24,8	91	93	85	N 1	N 1	ENE 1	10	10	10	15,5	
24	62,0	62,2	61,2	24,0	29,0	29,0	21,6	32,0	91	71	78	N 1	E 3	NE 1	6	4	4	0,2	
25	60,8	61,9	60,1	24,0	28,8	30,0	23,6	32,0	90	73	70	NW 1	E 3	NE 1	4	6	3	0,0	
26	59,9	61,5	60,2	24,8	28,6	29,2	23,0	32,8	91	75	70	N 1	SE 2	ENE 1	6	4	4	2,0	Tonnerre à 10 h.
27	60,0	61,3	59,1	23,4	30,8	26,8	22,0	31,2	90	68	93	N 1	E 2	SE 1	2	6	6	22,5	Éclairs, ton. et forte pluie à 13 h.
28	60,8	61,9	59,5	24,0	28,8	28,0	22,8	31,0	91	76	79	N 1	SE 1	E 2	6	6	8	3,8	
29	60,7	61,5	60,1	24,8	29,0	27,6	23,0	31,6	91	69	74	N 1	E 3	N 1	4	4	6	.	
30	60,9	62,2	60,4	24,4	29,2	29,0	24,0	31,2	83	68	63	N 1	NE 1	NW 1	4	6	4	1,0	
Moy.	62,12	63,17	61,53	24,61	28,81	28,40	22,93	31,16	89,1	72,8	74,9	1,2	1,6	1,2	4,1	4,7	4,8	274,1	

Octobre 1892.

FORT-DE-FRANCE (Martinique).

Longitude 63°26′ W. — Latitude 14°36′.

OBSERVATEUR : M. N. LACROUX, Pharmacien de 1re Classe du Service de Santé des Colonies. ALTITUDE : 4m.

DATES.	PRESSION (700 +).			TEMPÉRATURE.					HUMIDITÉ relative.			VENT. Direction et force.			NÉBULOSITÉ.			PLUIE.	REMARQUES.
	6h	10h	16h	6h	10h	16h	Min.	Max	6h	10h	16h	6h	10h	16h	6h	10h	16h		
1	60,8	61,3	59,4	24,0	29,0	28,0	23,0	32,2	91	69	70	N 1	NE 2	NE 2	6	6	4	1,0	
2	60,1	60,6	59,2	23,0	30,2	27,6	21,0	32,8	86	68	71	N 1	SE 1	NW 1	1	4	4	.	
3	60,2	61,4	60,4	23,0	29,6	30,0	20,0	33,4	91	59	65	NW 1	NNW 1	WNW 1	0	1	6	0,4	
4	61,0	62,8	61,4	24,0	30,8	28,6	22,0	32,8	91	67	71	N 1	SE 2	NE 1	3	4	6	12,3	
5	60,8	63,0	60,8	25,6	28,2	29,4	23,0	31,2	92	81	73	N 1	ENE 2	NNE 1	4	6	4	19,0	
6	60,8	61,4	59,1	26,0	27,6	28,6	23,4	30,2	92	80	71	NE 1	ENE 2	E 4	6	6	8	48,0	
7	60,8	62,4	61,0	25,6	29,2	28,6	22,0	30,6	83	70	69	NE 2	E 4	NNE 1	6	6	4	3,0	
8	61,8	63,1	61,4	26,0	29,6	27,8	24,0	31,4	92	70	74	N 1	NNE 1	NNW 1	4	4	2	18,5	
9	61,2	62,3	60,9	23,0	26,4	24,8	21,6	30,6	91	81	85	N 1	SE 1	NE 1	8	8	8	15,5	
10	60,9	62,8	60,8	25,0	29,4	29,0	22,4	30,4	90	68	75	N 2	E 2	NE 2	4	2	2	.	
11	61,0	62,2	60,5	24,0	29,0	29,0	23,6	31,4	83	71	75	NW 1	NE 2	NE 2	2	6	4	0,6	
12	60,8	62,0	59,7	25,0	25,8	28,0	23,8	31,0	85	83	80	E 1	N 1	NNE 1	8	6	6	15,1	
13	61,2	61,0	59,0	23,0	29,8	29,0	23,0	31,0	91	68	73	N 1	ENE 1	NE 1	4	4	4	2,0	
14	61,0	60,8	58,3	24,0	29,4	28,8	22,0	31,0	91	72	76	N 1	SE 1	NE 1	4	4	4	18,5	Forte pluie à 11 h.
15	60,0	61,4	59,4	24,0	30,8	30,4	21,8	33,0	91	67	67	W 1	SSE 1	S 1	2	4	4	.	
16	60,9	61,7	59,6	25,0	29,8	30,2	23,2	33,0	92	70	68	N 1	E 1	SE 2	2	4	4	0,0	
17	60,2	60,7	58,4	23,0	30,8	30,8	22,4	33,4	91	68	69	NW 1	S 2	S 2	2	4	6	.	
18	59,7	60,4	59,4	25,0	30,8	29,6	22,0	33,4	92	68	74	N 1	S 2	SE 2	2	4	4	.	
19	60,9	61,0	60,1	25,0	31,0	29,8	22,6	33,0	83	70	73	E 1	S 2	SE 2	2	4	4	1,0	
20	61,0	61,4	60,4	24,0	30,0	29,0	22,6	33,0	91	74	79	N 1	SE 2	NE 2	4	4	4	.	
21	61,0	61,4	59,8	23,0	29,6	28,0	22,8	33,0	91	75	73	NE 1	E 2	NE 2	2	6	4	6,5	
22	59,9	61,0	58,8	24,8	28,6	26,0	22,8	30,0	93	75	92	NW 1	N 3	SE 2	6	4	8	55,7	
23	58,9	61,8	59,6	25,0	24,8	27,8	22,0	29,0	92	88	86	E 2	N 1	E 1	10	10	6	9,8	
24	59,9	62,0	60,0	25,0	29,2	28,0	22,0	31,0	92	78	71	N 1	E 2	E 1	2	6	4	2,6	
25	60,0	62,1	60,8	24,0	29,0	27,8	22,4	31,0	91	68	73	N 1	ENE 1	E 1	2	4	4	.	
26	60,8	62,1	60,6	25,8	29,6	27,0	23,4	31,0	91	72	81	N 1	E 1	NNE 1	6	4	6	15,5	
27	60,9	62,2	60,5	25,0	28,6	28,4	23,4	31,0	83	71	77	N 1	ENE 2	NNE 1	6	6	6	6,0	
28	60,8	62,6	62,0	26,0	27,2	25,6	24,0	30,0	92	86	82	NE 1	ENE 2	NE 3	6	6	10	17,9	
29	61,8	63,5	61,6	26,0	28,2	27,4	23,0	30,0	92	79	75	E 1	E 3	ENE 2	6	6	8	7,0	
30	61,9	63,4	60,8	25,0	28,4	28,6	22,0	31,0	92	75	75	N 1	NE 3	ENE 1	4	4	4	4,0	
31	60,5	61,9	59,5	24,0	27,2	28,4	21,8	30,8	91	78	76	NW 1	NE 2	ENE 2	4	4	4	5,8	
Moy.	60,69	61,86	60,10	24,54	28,95	28,39	22,55	31,50	90,0	73,2	74,8	1,1	1,8	1,5	4,1	4,9	5,0	285,7	

Novembre 1892. **FORT-DE-FRANCE (Martinique).**

Longitude 63°26′ W. — Latitude 14°36′ N.

OBSERVATEUR : M. N. LACROUX, Pharmacien de 1re classe du Service de santé des Colonies. ALTITUDE : 4m.

DATES.	PRESSION (700 +).			TEMPÉRATURE.					HUMIDITÉ relative.			VENT. Direction et force.			NÉBULOSITÉ.			PLUIE.	REMARQUES.
	6h	10h	16h	6h	10h	16h	Min.	Max	6h	10h	16h	6h	10h	16h	6h	10h	16h		
1	59,9	61,0	58,9	24,8	28,4	28,2	22,6	30,6	85	76	70	N 1	N 3	N 1	6	4	4	2,5	
2	60,0	61,4	58,4	24,0	28,0	28,8	23,0	31,0	91	79	69	N 1	NE 2	NE 2	4	4	4	.	
3	59,6	60,5	58,2	26,0	28,2	26,6	24,0	30,0	92	70	81	N 1	E 2	ENE 1	6	8	8	2,0	
4	59,0	59,9	58,3	24,0	23,6	25,8	22,8	30,4	91	93	85	NW 1	NE 2	N 1	6	10	6	32,0	
5	58,9	60,3	59,0	25,0	30,4	28,2	23,0	32,0	92	65	69	N 1	SE 2	ESE 2	6	4	4	.	
6	59,9	60,9	59,5	25,0	30,2	28,6	23,6	32,0	92	66	76	N 1	E 2	NE 2	4	4	6	0,0	
7	60,9	61,4	59,7	25,0	28,2	28,2	23,8	31,0	92	76	76	N 1	N 1	N 1	4	6	4	2,5	
8	59,9	60,3	58,3	25,0	28,6	25,4	24,0	30,0	87	75	92	E 2	N 1	N 1	4	6	8	9,5	
9	58,9	59,7	59,7	25,0	28,0	26,2	22,0	31,0	92	79	85	N 1	N 1	NE 1	4	6	8	72,0	[la nuit du 9 au 10.
10	59,7	60,9	59,7	23,0	25,4	27,0	20,2	29,0	91	90	81	E 1	NE 1	NE 1	10	10	6	0,0	Forte pluie et grand vent pendant
11	58,8	61,3	60,2	25,0	27,4	27,8	23,6	29,6	92	71	71	NE 1	NE 3	ENE 2	8	8	8	5,2	
12	59,9	61,5	60,5	25,0	28,6	28,2	22,6	30,0	90	64	71	NE 2	ENE 4	ENE 3	6	6	6	.	
13	60,9	61,9	61,0	25,0	29,0	28,2	23,6	30,0	83	68	80	SW 2	ESE 3	E 3	4	4	8	1,2	
14	60,0	62,5	60,4	24,0	28,6	28,2	23,2	30,0	83	71	69	NE 2	NE 3	NE 2	6	4	4	1,0	
15	61,0	62,4	60,7	24,0	28,4	28,0	23,0	30,0	91	68	71	NE 2	ENE 3	ENE 2	4	4	4	.	
16	61,4	62,2	60,1	21,0	28,8	27,6	19,0	30,2	91	66	75	NW 1	ENE 3	NE 2	2	4	4	.	Forte rosée.
17	61,2	61,4	59,4	21,4	28,2	28,6	18,0	30,4	87	69	71	N 1	NE 2	ENE 1	2	2	4	0,3	Forte rosée.
18	60,2	61,1	58,8	23,0	27,4	26,6	22,0	28,8	83	74	76	W 1	ENE 1	E 2	6	6	6	11,0	
19	59,2	61,0	59,4	23,0	27,6	28,4	21,1	30,4	91	71	66	N 1	NE 1	ENE 1	2	2	4	.	
20	60,2	60,9	58,9	23,0	28,4	27,0	21,6	30,4	91	71	73	NW 1	SE 1	N 1	2	4	4	5,4	
21	59,9	60,7	58,8	23,8	28,0	28,2	21,6	29,6	93	74	71	N 2	E 2	ENE 1	8	8	4	2,3	
22	59,8	60,5	58,9	22,0	28,0	25,0	20,0	29,6	91	70	87	N 1	NE 2	W 1	2	2	6	3,2	
23	59,6	60,9	58,9	23,0	26,6	28,0	22,0	32,0	91	90	79	NE 1	E 1	E 1	6	8	6	3,1	
24	59,7	62,1	60,3	23,2	28,2	29,0	23,0	30,6	91	77	71	ENE 1	E 1	E 2	4	6	4	.	
25	60,2	62,4	59,9	23,0	29,2	27,8	22,0	31,4	91	71	74	E 1	NE 1	NE 1	4	4	6	.	
26	59,8	62,1	60,2	23,0	27,4	25,8	21,0	29,0	91	83	88	NNE 2	N 1	NW 1	4	6	8	10,6	
27	60,8	61,7	60,5	22,0	27,4	26,8	20,0	30,0	91	79	81	NW 1	NW 1	N 1	6	6	8	7,0	
28	61,2	61,0	59,3	22,0	27,8	28,6	20,0	32,0	91	77	69	NW 1	SE 1	E 1	6	4	4	.	
29	60,3	61,5	60,0	22,0	27,6	28,0	21,0	30,2	91	73	77	W 1	E 1	E 1	4	6	4	.	
30	61,2	62,0	60,2	23,0	28,2	28,2	21,8	30,2	91	76	66	NE 1	E 1	E 1	4	4	4	.	
Moy.	60,07	61,25	59,54	23,61	27,99	27,57	21,98	30,38	90,0	74,4	75,8	1,2	1,8	1,4	4,8	5,3	5,5	170,8	

Décembre 1892. **FORT-DE-FRANCE (Martinique).**

Longitude 63°26′ W. — Latitude 14°36′ N.

OBSERVATEUR : M. N. LACROUX, Pharmacien de 1re classe du Service de santé des Colonies. ALTITUDE : 4m.

DATES.	PRESSION (700 +).			TEMPÉRATURE.					HUMIDITÉ relative.			VENT. Direction et force.			NÉBULOSITÉ.			PLUIE.	REMARQUES.
	6h	10h	16h	6h	10h	16h	Min.	Max.	6h	10h	16h	6h	10h	16h	6h	10h	16h		
1	61,2	62,0	60,0	23,0	27,8	26,6	20,0	30,0	83	69	69	E 1	E 1	N 1	4	4	4	.	
2	62,2	62,2	60,6	23,0	28,4	27,6	22,0	30,2	83	73	71	N 1	NE 2	N 2	4	4	4	1,8	
3	62,0	62,6	60,8	24,0	28,8	27,8	22,8	30,4	91	72	71	N 1	E 2	NE 2	6	4	4	1,3	
4	61,0	62,8	61,0	24,0	27,6	27,4	23,0	30,2	91	74	74	NNW 1	E 1	ENE 1	4	4	6	4,5	
5	62,1	62,5	60,6	23,6	28,2	28,2	21,0	29,8	93	69	67	N 2	NE 1	NNE 1	4	4	4	1,0	
6	61,2	61,3	59,7	23,0	26,4	27,6	21,4	29,4	91	82	74	N 2	NE 2	NNE 1	8	8	4	22,0	Arc-en-ciel double à 7 h. 30.
7	60,2	61,5	60,3	23,0	26,8	24,2	21,4	29,0	91	75	90	N 2	NE 1	N 1	6	8	8	15,3	
8	60,0	61,0	59,8	23,8	26,6	26,2	22,0	29,0	91	72	67	W 2	NNE 2	N 2	8	6	4	1,0	
9	60,6	61,8	59,7	22,0	27,2	26,0	21,0	29,2	69	55	69	N 1	ENE 3	ENE 2	1	2	8	.	Fort vent pendant la nuit du 9 au 10.
10	60,8	61,7	60,8	21,8	26,0	26,0	21,0	28,8	84	62	62	N 1	NE 2	N 2	8	6	4	.	Fort vent vers 15 h.
11	60,2	61,3	60,8	22,0	26,0	26,0	18,8	28,2	87	69	76	ENE 2	N 2	N 3	8	6	4	0,3	
12	60,3	60,9	60,8	19,2	26,2	26,8	18,4	28,6	88	76	71	N 1	N 2	N 2	4	8	4	1,2	
13	61,3	62,6	60,8	21,0	26,0	25,8	20,0	28,4	91	76	79	N 1	NW 2	NNE 1	6	8	4	0,9	
14	62,4	63,1	61,7	19,6	27,4	26,4	18,8	29,4	94	68	70	N 1	E 2	NE 1	6	4	4	.	
15	62,2	63,6	61,8	21,6	24,4	26,6	20,6	28,0	89	88	73	N 1	ENE 2	N 1	4	8	4	10,6	
16	62,2	63,1	61,4	22,2	27,2	26,8	21,0	28,6	89	68	73	N 1	NE 2	NE 1	4	6	4	0,0	
17	62,0	63,1	61,8	23,2	26,2	26,8	22,4	28,6	73	67	78	NE 1	NW 4	N 2	4	4	4	.	
18	62,7	64,2	62,5	23,2	27,6	28,0	21,6	30,0	77	66	85	N 1	N 2	N 2	6	4	4	.	
19	63,5	64,5	63,1	20,8	28,2	28,0	20,0	30,0	91	67	77	N 1	NE 2	N 2	4	4	4	.	
20	63,6	64,8	63,5	22,6	25,8	25,4	21,6	28,8	91	79	76	N 1	SE 2	NE 2	8	8	8	5,5	
21	64,4	65,5	63,7	21,6	27,2	26,8	20,0	29,2	87	65	66	N 1	E 4	NE 2	4	4	4	.	
22	63,7	63,9	62,7	22,6	25,6	26,6	21,0	29,0	86	67	66	N 1	NE 2	N 2	8	4	4	2,4	
23	62,0	63,1	61,6	20,8	25,4	26,2	19,8	28,8	94	79	73	N 1	N 2	NE 1	8	4	4	2,3	
24	62,0	62,4	61,6	21,8	26,8	26,2	21,2	29,0	94	73	75	N 1	N 2	NE 1	10	8	4	4,6	
25	62,3	63,0	61,7	22,2	27,4	27,0	21,4	30,0	89	71	81	N 1	NE 2	N 1	1	4	4	19,0	
26	62,3	63,4	61,9	23,0	25,0	24,4	22,2	26,0	91	88	88	N 1	NNE 1	N 1	8	8	8	10,5	
27	62,5	63,6	62,1	24,2	27,2	27,2	22,0	29,0	91	77	73	N 1	E 2	E 2	8	6	6	0,3	
28	62,8	63,5	62,1	23,6	28,0	26,8	22,6	29,2	81	67	72	N 2	N 3	N 2	2	4	6	0,5	
29	62,9	63,8	62,0	23,0	27,4	25,4	21,4	29,8	79	67	74	NNE 1	E 3	N 2	4	4	6	0,2	Arc-en-ciel à 17 h.
30	62,1	63,1	61,3	23,0	27,4	25,4	22,0	29,0	84	67	75	N 2	ENE 3	NE 2	4	4	6	3,8	
31	60,7	61,9	60,5	23,0	27,6	27,4	22,0	30,0	84	68	71	N 1	E 3	NE 2	2	4	4	0,0	
Moy	61,92	62,83	61,38	22,43	26,90	26,57	21,11	29,15	87,0	71,5	73,7	1,2	2,1	1,6	5,4	5,3	4,8	109,0	

Janvier 1892.

TAMATAVE (Madagascar).

Longitude 47°5′ E. — Latitude 18°10′ S.

Observateur : M. le R. P. VALETTE. Altitude : 3m,3.

Dates.	Pression (700 +). 6h	13h	18h	Température. 6h	13h	18h	Min.	Max.	Humidité relative. 6h	13h	18h	Vent. Direction et force. 6h	13h	18h	Nébulosité. 6h	13h	18h	Pluie.	Remarques.
1	62,4	61,8	62,5	24,0	29,8	26,5	22,8	32,6	91	73	80	Calme	E 1	E 1	0	1	2	.	
2	62,8	61,4	62,1	24,0	29,8	26,5	22,0	31,7	91	71	84	S 1	S 1	S 1	5	4	9	.	
3	62,8	60,8	61,0	22,6	29,6	27,0	22,1	31,7	100	83	84	S 1	S 1	E 1	10	3	3	37,0	
4	61,2	61,3	61,7	23,0	30,0	25,8	22,8	31,9	100	82	85	S 1	E 1	E 2	7	3	2	37,0	
5	61,9	60,5	60,7	23,7	29,0	25,0	23,3	30,0	97	89	87	Calme	S 1	Calme	10	7	7	6,5	
6	59,8	59,2	59,5	24,1	27,1	24,8	22,8	27,5	96	87	89	S 1	S 1	S 1	5	7	5	36,7	
7	59,9	59,9	58,9	24,8	24,2	.	22,2	25,5	95	94	.	Calme	N 1	Calme	10	10	10	136,0	
8	58,5	56,6	58,3	23,9	28,0	25,3	22,5	29,7	96	83	89	Calme	NE 1	NE 1	10	4	7	65,5	
9	59,4	56,8	56,6	24,3	29,5	27,2	23,0	30,5	93	82	92	E 1	NE 2	NE 2	2	2	3	.	
10	58,8	57,9	58,0	23,2	27,9	26,0	21,0	30,0	100	78	84	Calme	E 1	E 1	6	5	4	101,5	
11	59,7	59,1	58,5	25,0	30,0	27,5	23,0	31,8	96	78	84	Calme	E 1	E 1	3	1	4	.	
12	60,9	58,5	58,7	23,5	30,0	27,2	22,4	32,8	94	71	83	S 1	E 1	S 1	1	2	1	.	
13	58,0	57,2	56,6	23,2	29,6	27,4	22,8	32,0	94	78	81	E 1	S 1	S 1	1	3	4	.	
14	54,5	53,2	52,4	22,7	27,0	25,8	22,3	27,5	100	84	93	S 2	S 4	S 4	10	9	10	.	
15	53,6	52,8	53,5	23,0	31,7	27,0	23,0	32,6	100	68	93	S 1	S 1	N 2	10	1	10	92,0	
16	56,3	55,4	56,6	24,0	31,0	25,0	22,0	32,3	93	79	88	Calme	N 1	NW 1	5	2	10	7,5	
17	57,4	57,0	57,8	26,3	29,0	24,4	24,0	31,3	83	90	97	Calme	Calme	Calme	2	9	10	32,0	
18	58,0	57,2	57,3	23,7	29,0	26,2	22,5	32,0	96	78	95	Calme	S 1	E 1	6	5	9	9,7	
19	59,4	59,7	60,8	24,0	25,6	22,9	22,9	30,0	93	95	100	S 2	Calme	Calme	9	10	10	32,0	
20	62,7	62,1	62,4	22,7	27,8	26,0	21,5	27,8	96	84	82	S 1	E 1	E 1	4	4	4	77,5	
21	63,7	63,7	63,0	23,3	28,9	26,9	21,7	29,3	94	76	79	S 1	S 1	S 1	1	3	4	.	
22	62,0	61,4	61,4	22,3	25,5	24,6	22,0	26,0	97	93	100	SW 2	S 2	S 1	10	5	10	51,2	
23	63,1	61,5	60,6	22,3	27,8	26,8	22,0	30,0	100	71	86	Calme	Calme	S 1	10	6	4	62,5	
24	61,4	60,4	60,7	23,5	28,9	26,2	22,1	29,9	100	75	86	S 1	Calme	E 1	6	8	3	42,0	
25	61,4	60,3	60,0	24,0	29,4	27,0	22,5	30,8	94	82	82	Calme	NE 2	NE 2	2	2	3	.	
26	61,4	60,1	59,0	23,7	30,4	28,0	22,3	33,4	94	84	85	Calme	NE 1	NE 1	1	0	1	.	
27	60,0	61,0	59,8	27,5	23,5	24,0	24,1	30,4	74	100	97	Calme	N 4	Calme	5	10	10	.	
28	61,2	60,8	61,0	23,5	30,0	27,9	22,5	31,8	97	82	86	Calme	NE 2	NE 2	2	4	4	5,8	
29	61,4	60,7	60,1	23,5	29,8	27,5	22,8	31,2	97	82	84	Calme	NE 2	NE 2	2	3	2	8,0	
30	61,4	61,0	60,2	24,8	30,8	27,5	23,0	33,5	92	83	84	Calme	N 1	NE 1	2	4	3	.	
31	62,0	61,3	60,5	24,0	30,8	27,3	23,4	33,5	96	83	86	Calme	Calme	N 2	5	3	1	3,0	
Moy.	60,23	59,37	59,36	23,81	28,75	26,24	22,56	30,68	94,8	81,9	87,3	0,5	1,2	1,2	5,3	4,5	5,5	843,4	

Février 1892.

TAMATAVE (Madagascar).

Longitude 47°5′ E. — Latitude 18°10′ S.

Observateur : M. le R. P. VALETTE. Altitude : 3m,3.

Dates.	Pression (700 +). 6h	13h	18h	Température. 6h	13h	18h	Min.	Max.	Humidité relative. 6h	13h	18h	Vent. Direction et force. 6h	13h	18h	Nébulosité. 6h	13h	18h	Pluie.	Remarques.
1	61,0	59,5	59,6	24,4	30,0	27,0	23,3	32,9	97	83	86	S 1	N 1	N 1	7	2	4	11,0	
2	59,7	58,8	58,5	24,2	25,5	27,0	23,5	29,5	98	100	88	S 1	S 1	E 1	8	10	5	6,0	
3	59,2	58,3	57,3	24,0	25,0	25,5	23,7	28,0	99	100	96	N 1	S 1	Calme	7	10	8	51,0	
4	57,6	57,2	57,6	24,8	25,0	25,2	.	26,0	100	96	96	N 4	N 4	N 4	10	10	10	75,0	Vent très fort toute la journée.
5	57,7	55,7	55,9	24,5	28,6	26,8	23,2	29,0	95	85	83	N 1	N 4	N 2	8	5	6	72,0	
6	55,8	55,2	55,2	24,5	27,5	26,5	.	29,0	100	86	92	N 2	N 4	N 4	3	3	6		
7	56,8	55,8	57,0	24,0	28,0	26,1	.	29,3	100	88	95	N 2	N 2	N 4	7	5	7	3,0	
8	57,1	56,5	56,8	24,2	29,3	25,8	23,9	30,3	97	86	95	N 4	N 4	N 4	6	3	3	4,0	
9	57,6	57,2	56,8	25,0	29,0	26,0	23,7	30,5	94	86	92	N 1	N 4	N 1	4	4	2	.	
10	58,5	57,7	56,6	22,7	26,9	25,5	22,5	29,0	100	86	93	Calme	Calme	S 1	10	6	7	20,0	
11	56,4	54,6	55,3	23,1	26,6	26,2	22,9	30,0	100	92	94	S 1	S 1	Calme	7	10	6	26,0	
12	54,8	53,1	54,2	23,2	30,0	24,0	22,8	32,0	97	78	91	S 1	SE 1	Calme	2	3	6	4,0	
13	54,5	53,4	53,7	23,8	29,8	26,3	23,0	31,2	93	79	89	Calme	Calme	N 1	3	4	7	.	
14	55,2	54,1	54,1	26,5	29,2	27,6	25,3	33,5	88	86	85	N 2	N 2	N 2	5	5	3	.	
15	57,7	57,2	57,5	25,0	30,0	27,8	24,5	31,8	92	76	89	Calme	N 2	N 2	5	4	3	.	
16	58,6	57,5	57,9	24,0	30,0	27,8	23,3	31,8	94	78	88	Calme	N 2	N 2	2	0	0	.	
17	59,0	58,9	60,1	25,2	30,3	27,7	24,8	31,2	97	83	89	N 1	N 4	N 4	0	0	2	.	
18	60,8	58,9	60,2	24,2	30,0	27,6	23,5	31,7	97	78	89	Calme	N 1	N 1	2	0	0	.	
19	60,8	59,1	59,1	24,4	30,5	27,2	23,4	31,8	94	82	83	Calme	N 1	N 2	0	0	0	.	
20	59,0	56,8	55,8	25,0	30,4	27,3	24,0	31,0	95	79	89	N 1	N 1	N 2	0	1	1	.	
21	55,7	53,8	54,6	26,8	31,0	27,4	25,4	32,0	89	79	89	N 1	N 1	N 1	0	0	2	.	
22	55,7	56,0	57,2	24,5	28,3	26,0	24,3	30,2	97	86	92	Calme	S 1	NE 1	5	6	4	.	
23	57,7	57,8	57,6	23,0	29,0	26,0	22,8	30,5	95	78	89	Calme	N 1	Calme	0	4	0	12,0	
24	59,9	58,8	58,9	22,7	31,0	27,5	22,7	32,7	91	74	96	S 1	S 1	Calme	0	0	0	.	
25	58,8	56,6	56,2	23,7	30,7	27,0	23,0	32,9	98	74	86	Calme	S 1	Calme	2	1	0	.	
26	55,9	54,4	53,9	24,0	29,8	27,2	22,6	31,2	100	71	85	E 1	S 2	S 2	3	3	2	6,0	
27	53,8	53,1	52,8	25,5	25,5	26,2	23,8	29,0	81	96	92	S 2	S 2	S 2	4	5	7	.	
28	51,7	49,2	48,2	23,5	26,0	25,7	22,4	27,4	91	89	94	S 4	S 4	S 1	9	10	10	46,5	
29	48,6	48,5	49,0	26,5	30,8	31,6	23,9	34,5	84	68	74	N 1	NE 1	NW 2	5	5	3	19,5	
Moy.	57,09	55,99	56,12	24,38	28,75	26,67	23,55	30,69	94,9	83,5	89,5	1,1	1,9	1,6	4,3	4,1	3,9	356,0	

Mars 1892.

TAMATAVE (Madagascar).

Longitude 47°5′ E. — Latitude 18°10′ S.

Observateur : M. le R. P. VALETTE. Altitude : 3m,3.

Dates	Pression (700+) 6h	13h	18h	Température 6h	13h	18h	Min.	Max.	Humidité relative 6h	13h	18h	Vent. Direction et force 6h	13h	18h	Nébulosité 6h	13h	18h	Pluie.	Remarques.
1	50,0	49,8	51,7	26,9	35,8	30,0	26,8	37,5	85	46	75	NW 2	N 4	N 1	3	3	3	.	
2	53,5	52,7	53,6	26,5	30,0	28,0	26,5	32,0	80	76	90	N 1	N 2	N 1	2	2	2	.	
3	54,5	54,1	54,1	25,7	31,0	28,7	24,2	33,5	90	74	86	Calme	S 1	Calme	1	0	0	.	
4	54,4	55,1	55,3	23,0	30,7	27,8	23,0	33,6	99	77	86	Calme	SE 1	E 1	2	1	4	2,5	
5	56,6	56,8	57,4	22,4	27,0	25,0	20,3	28,5	100	84	90	S 1	S 1	SE 1	4	3	6	11,4	
6	58,9	57,8	58,6	22,5	28,8	26,5	21,8	29,8	95	82	84	Calme	E 1	E 1	6	1	4	62,5	
7	59,9	59,6	59,7	22,6	28,0	25,2	22,0	30,0	96	81	89	E 1	SE 1	SE 1	9	3	2	5,0	
8	60,4	60,4	59,6	24,0	29,0	26,2	22,0	31,2	91	78	81	SW 1	E 1	SE 1	3	1	0	.	
9	60,1	60,3	59,4	23,8	29,0	27,0	23,8	32,0	91	78	83	SW 1	SE 1	Calme	2	0	1	.	
10	59,6	58,9	59,1	23,6	28,9	26,8	22,6	32,0	90	75	81	SW 1	S 1	S 1	1	0	2	.	
11	59,8	59,4	59,8	22,5	26,8	23,3	22,0	27,5	100	86	100	SW 1	S 1	Calme	9	8	10	31,2	
12	60,0	59,5	59,5	22,8	29,0	26,3	22,0	30,8	97	81	85	S 1	S 1	S 1	1	1	1	28,0	
13	60,8	59,9	60,6	23,3	29,0	26,5	23,0	31,0	94	81	80	Calme	SE 1	E 1	2	2	2	.	
14	61,0	59,9	60,7	23,6	27,5	26,5	23,0	29,8	95	81	89	Calme	SE 1	Calme	4	5	2	.	
15	61,3	60,7	60,4	23,3	26,7	25,7	22,9	27,1	97	86	90	Calme	SW 1	S 1	10	5	4	18,6	
16	61,5	60,5	60,9	22,5	28,8	26,0	22,2	30,4	100	82	89	S 1	S 1	Calme	5	3	5	66,7	
17	60,0	59,9	59,4	22,5	24,6	22,5	22,1	27,0	95	95	87	SW 1	S 1	S 1	6	10	9	14,5	
18	59,6	59,0	59,8	22,8	27,6	25,0	21,5	29,0	93	75	83	Calme	S 1	S 1	5	2	2	24,0	
19	61,0	59,8	60,8	.	28,0	24,5	20,0	29,0	.	77	87	S 1	SE 1	Calme	5	6	3	12,3	
20	61,0	59,6	59,1	23,0	28,6	26,1	21,0	29,8	87	77	85	Calme	SE 1	S 1	2	1	2	20,5	
21	59,9	59,6	60,0	22,8	29,6	26,8	22,3	31,0	93	.	86	Calme	SE 1	S 1	1	1	1	.	
22	61,2	61,6	62,3	23,8	29,7	24,5	23,8	31,2	95	71	100	Calme	SE 1	S 1	6	2	7	.	
23	62,3	63,4	62,7	22,9	27,0	27,0	22,6	28,5	100	89	84	Calme	Calme	S 1	8	4	2	74,0	
24	63,0	62,9	63,7	24,0	27,4	25,3	23,0	30,0	95	89	89	Calme	Calme	SE 1	4	3	4	18,0	
25	63,3	62,4	62,0	25,3	28,3	26,0	23,5	31,0	85	77	86	SE 1	SE 1	SE 1	2	3	2	9,5	
26	62,4	61,7	61,3	22,5	29,0	26,1	21,2	30,5	91	75	85	S 1	SE 1	S 1	2	1	3	4,5	
27	61,4	61,7	62,4	22,2	26,5	25,2	21,6	27,5	93	83	94	S 1	S 1	S 2	4	5	4	12,0	
28	62,0	60,9	60,1	23,3	29,8	26,0	22,0	30,0	93	76	85	S 1	S 1	S 1	3	3	3	.	
29	59,4	58,7	58,1	22,5	29,4	26,3	22,0	30,0	93	78	88	S 1	S 1	N 1	1	2	3	.	
30	59,8	59,2	60,3	24,5	29,3	27,0	23,5	30,2	93	81	88	S 1	N 2	N 1	1	1	3	.	
31	61,4	60,6	60,5	23,1	29,5	27,0	23,0	30,3	97	80	86	E 1	E 1	N 1	4	1	1	.	
Moy.	59,68	59,24	59,45	23,47	28,72	26,15	22,62	30,38	93,4	79,0	86,8	0,6	1,1	0,8	3,8	2,7	3,1	415,2	

Avril 1892.

TAMATAVE (Madagascar).

Longitude 47°5′ E. — Latitude 18°10′ S.

Observateur : M. le R. P. VALETTE. Altitude : 3m,3.

Dates.	Pression (700+) 6h	13h	18h	Température 6h	13h	18h	Min.	Max.	Humidité relative 6h	13h	18h	Vent. Direction et force 6h	13h	18h	Nébulosité 6h	13h	18h	Pluie.	Remarques.
1	61,8	62,1	62,1	24,5	30,0	27,3	23,5	30,6	94	78	87	Calme	N 1	N 2	0	0	2	.	
2	63,0	62,6	62,5	24,0	30,6	27,2	23,8	31,3	96	81	87	Calme	N 1	N 2	2	3	2	.	
3	64,1	63,6	63,9	23,8	30,8	27,0	23,0	31,7	96	80	90	Calme	NE 1	Calme	2	1	2	.	
4	64,2	64,9	63,6	23,5	29,8	27,0	23,0	31,0	96	77	84	S 1	S 1	S 1	3	3	3	8,0	
5	64,7	63,5	63,4	23,5	30,4	26,0	22,0	30,2	99	78	92	S 1	SE 1	SE 1	6	3	7	12,3	
6	63,3	61,9	61,5	23,0	29,0	27,0	22,8	31,2	98	75	83	S 1	S 1	SE 1	3	1	1	12,0	
7	61,1	62,3	60,7	22,5	28,8	26,0	21,5	30,2	96	70	87	Calme	S 1	S 1	1	2	2	41,5	
8	60,6	60,0	60,1	23,0	27,0	25,8	22,7	29,0	95	86	85	S 1	S 1	S 1	4	3	4	.	
9	60,7	60,0	60,6	22,0	28,3	25,0	21,7	29,4	96	74	92	S 1	S 1	S 1	3	2	6	4,5	
10	62,5	61,4	61,7	22,0	27,3	25,6	21,3	28,9	93	80	85	S 1	S 1	S 1	5	3	6	7,6	
11	61,5	61,2	60,6	22,5	27,8	25,3	21,0	29,0	92	73	81	S 1	S 1	S 1	3	1	2	.	
12	61,6	59,5	59,7	22,0	27,4	25,3	21,4	28,9	96	74	81	S 1	S 1	Calme	9	2	4	0,6	
13	60,0	60,7	60,0	22,4	28,6	26,4	21,2	29,2	91	77	85	Calme	NE 1	NE 1	1	1	4	.	
14	61,0	60,1	59,7	23,2	28,5	27,0	21,0	29,6	81	83	84	Calme	S 1	S 1	3	1	2	.	
15	60,3	60,6	60,3	23,0	28,7	26,0	22,8	29,8	96	79	84	S 1	S 1	S 1	2	1	2	.	
16	60,9	59,5	59,4	24,0	29,6	26,3	22,2	30,5	90	76	89	Calme	SE 1	Calme	1	1	2	.	
17	60,4	59,9	61,7	22,5	26,3	28,7	22,1	31,0	96	87	72	S 1	SE 1	Calme	1	1	2	3,0	
18	61,9	61,6	61,6	23,2	29,5	26,8	23,0	30,8	95	78	86	S 1	S 1	Calme	2	0	2	.	
19	61,6	60,9	60,9	22,0	28,0	26,2	22,0	30,7	96	87	86	Calme	S 1	S 1	1	1	1	.	
20	61,5	61,8	63,5	21,7	28,6	27,0	21,5	30,0	93	66	78	S 1	S 1	S 1	1	2	1	.	
21	63,2	62,4	61,7	22,2	28,3	26,2	21,7	29,9	89	68	75	S 1	S 1	S 1	4	0	1	.	
22	61,9	61,0	61,7	23,0	28,7	24,4	22,0	29,5	80	73	87	SW 1	S 1	Calme	1	3	6	.	
23	62,7	62,4	62,2	22,5	26,0	25,0	22,2	27,5	100	89	92	S 1	S 1	Calme	3	5	7	4,5	
24	62,5	61,6	63,5	22,0	28,6	27,0	21,9	29,7	96	80	100	Calme	S 1	S 1	2	1	1	.	
25	62,0	61,3	61,5	22,8	29,0	26,2	22,1	30,0	96	78	82	Calme	S 1	SE 1	1	1	1	.	
26	60,9	60,3	60,4	21,6	28,2	25,2	21,0	29,8	94	77	86	S 1	S 1	Calme	1	0	0	.	
27	59,8	59,0	58,6	21,0	28,8	26,0	20,5	29,7	93	65	75	S 1	S 1	S 2	0	0	2	.	
28	56,6	56,9	58,2	22,9	27,5	25,0	21,2	28,4	88	76	79	S 2	S 2	S 4	4	6	8	.	
29	61,8	62,8	63,8	23,0	26,5	24,5	22,5	27,6	79	67	67	S 4	S 4	S 2	3	1	1	.	
30	64,9	65,0	64,9	21,5	23,0	20,5	20,2	24,5	90	85	95	S 4	S 2	S 1	3	2	8	.	
Moy.	61,77	61,36	61,47	22,69	28,32	25,96	21,96	29,65	93,0	77,2	84,5	0,9	1,2	1,0	2,5	1,7	3,1	94,0	

Mai 1892.

TAMATAVE (Madagascar).

Longitude 47° 5′ E. — Latitude 18° 10′ S.

Observateur : M. le R. P. VALETTE. Altitude : 3m,3.

Dates.	Pression (700 +). 6h	13h	18h	Température. 6h	13h	18h	Min.	Max.	Humidité relative. 6h	13h	18h	Vent Direction et force. 6h	13h	18h	Nébulosité. 6h	13h	18h	Pluie.	Remarques.
1	65,9	64,8	64,9	19,2	25,4	22,4	18,5	27,5	98	74	83	S 1	SE 1	S 1	10	2	3	13,2	
2	65,9	65,4	65,5	19,5	23,8	23,6	18,7	27,1	90	85	83	S 1	S 1	S 1	3	.	5	4,5	
3	65,4	64,9	64,7	20,0	21,3	21,0	19,5	23,9	100	100	97	S 1	S 1	S 1	8	10	9	24,0	
4	64,3	63,0	63,8	21,5	26,0	24,9	19,9	26,5	91	76	76	S 1	S 1	S 1	9	3	3	51,0	
5	63,2	63,3	65,1	21,0	25,0	23,0	20,5	27,0	91	82	87	S 1	S 1	NE 1	2	4	10	.	
6	64,9	64,3	64,6	20,5	24,5	21,5	19,2	27,0	93	91	100	S 1	S 1	S 1	3	10	10	24,0	
7	66,1	65,2	65,8	22,0	26,8	24,0	21,0	27,5	100	66	79	S 1	SE 1	SE 1	10	2	4	21,5	
8	66,2	65,0	65,4	20,0	24,2	24,8	19,0	26,3	90	83	72	S 1	S 1	S 1	2	3	3	.	
9	64,3	62,9	62,4	19,5	26,0	22,8	19,0	27,0	93	69	89	S 1	SE 1	S 1	2	2	0	2,5	
10	62,2	60,3	59,8	18,8	25,8	25,0	18,1	26,6	83	70	86	N 1	N 1	N 1	0	0	1	.	
11	62,5	62,3	63,4	21,2	27,4	26,0	21,2	27,6	98	81	84	Calme	N 1	N 1	3	1	3	.	
12	64,0	63,3	63,7	21,6	28,8	25,6	21,4	28,5	96	75	87	Calme	N 1	NE 1	3	4	3	.	
13	63,9	62,7	63,2	23,5	26,2	25,5	22,4	27,3	100	89	91	E 1	N 1	N 1	5	2	3	14,3	
14	65,0	65,3	65,6	22,7	24,1	27,5	22,3	26,4	100	95	92	S 1	S 2	S 2	10	9	5	10,0	
15	66,3	65,1	65,3	20,0	24,0	22,0	19,4	26,0	96	87	89	S 1	S 1	S 1	5	2	3	3,0	
16	65,3	64,4	64,8	20,0	26,0	23,6	19,3	27,0	89	75	83	S 1	S 1	S 1	1	1	5	.	
17	65,2	65,7	65,7	20,6	25,8	24,3	19,9	27,0	94	75	81	S 1	S 1	S 1	6	4	4	.	
18	65,4	65,1	65,2	21,0	26,7	24,0	20,6	27,0	95	78	78	S 1	S 1	S 1	3	1	1	.	
19	65,7	64,6	65,2	21,0	26,2	24,5	20,1	27,3	91	73	79	S 1	S 1	S 1	2	3	3	.	
20	65,1	63,9	64,4	20,0	25,5	24,0	19,9	27,0	96	82	75	S 1	S 1	S 1	3	4	4	.	
21	65,2	64,3	64,3	20,0	25,9	24,0	19,3	26,4	92	70	75	S 1	S 1	S 1	1	1	3	.	
22	65,3	64,8	65,8	18,8	25,0	23,2	18,4	26,6	89	75	86	SW 1	S 1	S 1	1	5	5	.	
23	67,2	64,3	64,3	20,0	25,4	23,7	19,8	26,0	98	79	86	Calme	S 1	S 1	8	1	0	6,0	
24	64,7	64,1	63,9	19,4	26,3	23,5	18,4	26,5	96	74	86	S 1	S 1	S 1	0	6	3	.	
25	64,3	64,2	64,5	19,4	26,2	21,0	19,0	26,9	89	77	100	S 1	SE 1	S 1	3	3	9	.	
26	64,5	63,7	63,9	20,6	25,2	26,0	20,0	26,8	94	78	63	S 1	SE 1	Calme	6	4	4	9,5	
27	64,3	63,7	63,8	18,2	26,4	24,4	18,0	26,7	96	77	85	S 1	S 1	S 1	1	2	1	.	
28	64,7	63,9	64,7	18,8	26,6	24,0	18,0	27,0	96	79	82	S 1	S 1	NE 1	0	0	3	.	
29	65,7	66,8	67,1	21,0	24,6	22,1	20,2	24,0	95	100	78	S 1	S 2	S 1	10	6	8	8,5	
30	68,4	68,0	68,1	19,4	24,0	21,0	18,0	24,0	83	91	91	S 1	S 2	S 2	5	4	7	30,0	
31	68,2	67,9	66,8	19,0	21,3	23,4	16,9	24,4	88	93	72	S 1	S 1	S 1	2	7	5	22,5	
Moy.	65,14	64,43	64,70	20,26	25,37	23,75	19,55	26,54	93,5	80,6	83,7	0,9	1,1	1,0	4,1	3,5	4,2	244,5	

Juin 1892.

TAMATAVE (Madagascar).

Longitude 47° 5′ E. — Latitude 18° 10′ S.

Observateur : M. le R. P. VALETTE. Altitude : 3m,3.

Dates.	Pression (700+). 6h	13h	18h	Température. 6h	13h	18h	Min.	Max.	Humidité relative. 6h	13h	18h	Vent. Direction et force. 6h	13h	18h	Nébulosité. 6h	13h	18h	Pluie.	Remarques.
1	66,8	65,9	65,3	23,0	25,5	24,0	20,5	26,0	66	63	67	SE 1	S 2	SE 2	2	2	3	.	
2	66,5	65,8	65,9	20,0	25,4	23,0	19,8	25,5	96	64	74	S 1	S 2	S 2	2	2	4	12,0	
3	66,4	65,3	65,2	18,3	21,5	20,5	17,6	24,9	91	89	91	S 1	S 1	S 1	4	8	5	.	
4	65,3	64,7	65,6	19,8	23,7	20,6	18,7	24,8	.	87	100	S 1	S 1	S 1	8	4	10	35,0	
5	65,3	65,1	65,2	22,0	26,0	24,0	19,4	26,5	91	70	77	SE 1	SE 1	SE 1	5	3	3	38,0	
6	65,3	64,4	64,6	20,3	21,7	21,0	19,0	23,0	100	95	100	S 1	S 1	S 1	10	6	10	30,0	
7	65,3	65,3	65,4	19,8	26,6	23,0	19,5	26,8	100	85	89	S 1	S 1	SE 2	10	3	10	47,0	
8	66,9	65,9	65,9	19,7	25,4	24,0	18,4	.	98	80	78	SE 1	SE 2	SE 2	3	3	5	26,0	
9	67,1	66,4	66,5	20,5	25,2	22,5	19,4	26,4	95	77	95	SE 1	SE 1	SE 1	7	6	3	24,0	
10	65,6	65,4	65,4	21,8	25,0	22,0	19,5	26,4	95	78	95	SE 1	SE 2	SE 2	4	5	4	60,5	
11	66,1	65,3	66,2	18,0	20,0	20,2	17,8	21,8	100	98	95	SE 1	S 1	S 1	9	10	6	30,0	
12	67,4	66,0	66,2	19,0	24,8	23,0	18,3	25,5	97	83	85	S 1	S 1	S 1	4	5	2	10,8	
13	66,3	65,6	65,1	19,0	23,0	22,5	18,8	24,4	100	84	83	S 1	S 1	S 1	7	3	5	18,3	
14	64,8	64,2	64,4	18,2	24,8	21,0	17,6	25,0	95	69	86	Calme	S 1	E 2	3	2	3	.	
15	64,8	65,0	65,0	17,8	24,0	23,2	17,3	24,6	92	74	76	S 1	S 1	S 1	0	1	1	.	
16	64,8	65,0	65,0	18,0	23,0	20,5	17,5	24,7	94	82	95	S 1	S 1	S 1	2	2	3	.	
17	67,3	67,2	67,1	20,2	24,8	22,6	19,2	25,3	95	69	85	S 1	S 1	S 1	8	5	5	.	
18	66,3	65,3	64,1	20,0	23,0	22,5	18,5	24,6	93	86	74	S 1	S 1	S 1	7	6	5	11,5	
19	63,1	61,4	62,2	17,1	24,0	21,6	16,2	24,7	92	75	86	S 1	S 1	Calme	2	0	0	.	
20	64,2	65,0	65,5	18,8	18,8	18,0	17,4	24,7	92	97	95	S 1	S 2	S 2	10	10	10	.	
21	66,7	67,0	67,1	16,5	20,4	18,0	15,3	22,0	90	83	100	S 1	S 1	S 1	4	2	6	7,7	
22	68,1	67,4	67,3	15,7	21,3	19,6	15,3	23,3	92	86	94	S 1	S 1	S 1	3	4	10	14,0	
23	66,9	66,8	66,8	17,5	24,0	22,0	17,0	24,5	95	70	81	S 1	S 1	S 1	3	3	3	8,3	
24	67,2	67,0	66,8	18,5	23,5	22,3	18,0	24,8	100	83	88	Calme	S 1	S 1	10	0	3	13,5	
25	67,7	67,8	67,5	19,8	24,3	22,5	18,5	25,6	98	82	78	Calme	SE 1	SE 1	4	5	4	14,6	
26	67,0	67,2	67,1	19,5	24,0	22,2	18,6	24,5	94	80	81	Calme	S 1	Calme	6	1	4	4,5	
27	67,9	66,3	66,4	19,0	24,0	22,0	18,5	25,0	97	79	82	Calme	SE 1	Calme	3	3	1	.	
28	66,9	66,0	66,5	19,0	25,0	23,0	17,6	25,7	88	68	74	Calme	S 1	S 1	2	2	5	.	
29	67,1	66,7	66,6	22,5	25,3	22,8	20,0	25,6	74	62	74	S 1	SE 1	S 1	2	2	2	.	
30	66,3	65,8	65,3	19,0	21,0	20,0	18,0	25,0	92	91	94	S 1	S 1	S 1	3	7	3	.	
Moy.	66,25	65,74	65,77	19,28	23,63	21,80	18,24	24,88	93,2	79,4	85,7	0,8	1,2	1,1	4,9	3,8	4,6	398,2	

Juillet 1892.

TAMATAVE (Madagascar).

Longitude 47° 5′ E. — Latitude 18° 10′ S.

Observateur : M. le R. P. VALETTE. Altitude : 3m,3.

Dates.	Pression (700 +). 6h	13h	18h	Température. 6h	13h	18h	Min.	Max.	Humidité relative. 6h	13h	18h	Vent. Direction et force. 6h	13h	18h	Nébulosité. 6h	13h	18h	Pluie.	Remarques.
1	65,4	65,1	65,1	19,4	22,3	23,2	17,9	23,8	92	86	74	S 1	S 1	S 1	10	7	5	14,3	
2	66,3	66,3	66,4	19,2	19,4	19,0	18,0	21,7	100	100	100	SE 1	SE 1	S 1	10	10	7	22,5	
3	66,2	65,8	65,8	18,0	21,0	21,0	17,6	22,8	95	92	85	S 1	S 1	S 1	2	4	8	28,0	
4	66,8	67,4	67,8	22,0	24,0	.	19,2	26,7	75	63	.	S 1	S 1	S 1	3	3	10	95,0	
5	67,0	66,7	66,7	18,0	20,6	19,4	16,9	21,7	89	100	90	S 1	S 1	S 1	8	10	6	.	
6	66,0	65,9	65,3	17,8	20,0	20,0	17,3	21,5	88	92	92	S 1	S 1	S 1	10	7	5	54,0	
7	65,7	66,4	66,4	17,5	21,5	19,6	16,5	22,6	91	91	97	S 1	S 1	S 1	6	6	10	.	
8	66,6	67,2	67,2	17,5	22,8	22,3	17,0	23,2	98	80	75	S 1	S 1	S 1	6	5	4	0,7	
9	66,7	66,8	66,8	17,5	19,5	19,0	17,2	19,8	100	100	100	S 1	S 1	S 1	10	8	10	42,3	
10	66,6	66,1	66,2	17,5	23,6	20,7	16,5	24,0	100	75	84	S 1	S 1	S 1	6	4	3	22,5	
11	65,6	65,5	65,1	17,0	24,3	22,5	16,2	24,6	90	78	87	Calme	Calme	N 1	3	2	3	.	
12	65,8	66,3	67,0	17,7	24,5	22,5	17,5	25,0	95	77	82	S 1	S 1	S 1	2	0	3	.	
13	67,7	68,3	68,4	19,1	24,0	22,5	18,6	24,8	91	79	76	S 1	S 1	S 1	4	4	3	.	
14	69,1	69,0	68,9	22,0	22,0	21,5	19,0	24,2	80	79	82	S 1	S 1	S 1	5	6	2	.	
15	68,4	68,1	68,3	17,0	21,8	21,0	16,5	22,5	95	84	89	S 1	S 1	S 1	4	8	.	10,0	
16	67,8	67,5	67,7	20,5	22,0	21,2	17,9	25,2	86	87	82	S 1	S 1	SE 1	7	4	2	32,5	
17	68,1	67,5	67,6	22,2	24,0	22,5	17,4	25,0	91	79	87	S 1	S 1	Calme	4	7	3	.	
18	68,4	68,3	69,8	19,5	23,4	20,5	17,6	24,5	92	77	91	Calme	S 1	S 1	4	2	5	6,5	
19	69,9	69,6	70,1	17,6	23,3	22,4	17,0	23,8	97	95	92	S 1	S 1	S 1	7	3	4	17,0	
20	70,7	70,2	70,0	18,0	23,0	22,0	17,5	24,8	98	78	87	S 1	S 1	S 1	3	2	2	23,3	
21	68,7	68,6	68,6	19,8	23,0	22,0	19,0	25,0	92	85	87	S 1	S 1	S 1	4	5	5	.	
22	68,6	68,3	68,1	19,6	24,2	22,2	19,4	25,2	98	78	81	S 1	S 1	SE 2	4	2	3	4,3	
23	69,0	69,0	69,2	18,2	23,5	21,2	.	24,9	93	77	75	S 1	S 1	SE 2	1	2	3	.	
24	68,7	68,6	68,8	18,0	23,0	21,6	.	24,8	90	73	69	E 2	SE 2	SE 2	4	2	2	5,3	
25	68,5	67,6	67,2	16,0	21,2	21,2	15,5	24,0	100	80	69	S 1	S 2	S 4	8	3	6	8,3	
26	67,1	66,9	67,0	15,6	23,5	21,0	15,4	24,0	98	60	76	S 1	S 1	S 2	2	3	4	3,5	
27	66,1	65,6	65,6	15,4	23,5	22,0	15,0	24,1	91	59	71	S 1	S 4	S 4	0	2	4	.	
28	65,9	66,7	66,5	17,2	21,7	20,0	17,0	23,2	98	87	92	S 1	S 1	S 1	4	6	2	5,0	
29	66,4	66,4	66,7	17,6	23,8	21,6	17,5	24,8	100	73	84	Calme	Calme	S 1	2	2	1	20,0	
30	65,4	65,0	65,4	20,2	23,4	21,0	17,0	24,6	76	84	91	S 1	S 1	S 1	2	4	7	.	
31	66,0	65,3	66,3	18,6	24,0	23,0	17,9	25,4	98	86	86	Calme	SE 1	Calme	7	4	3	3,6	
Moy.	67,26	67,16	67,29	18,43	22,64	21,32	17,34	23,94	92,8	81,7	84,4	0,9	1,1	1,3	4,9	4,4	4,5	418,6	

Août 1892.

TAMATAVE (Madagascar).

Longitude 47° 5′ E. — Latitude 18° 10′ S.

Observateur : M. le R. P. VALETTE. Altitude : 3m,3.

Dates.	Pression (700 +). 6h	13h	18h	Température. 6h	13h	18h	Min.	Max.	Humidité relative. 6h	13h	18h	Vent. Direction et force. 6h	13h	18h	Nébulosité. 6h	13h	18h	Pluie.	Remarques.
1	66,6	66,4	66,5	19,3	24,3	21,4	18,8	24,8	100	84	90	Calme	S 1	Calme	10	3	3	12,0	
2	66,1	66,1	66,1	18,2	22,6	21,4	17,3	24,2	96	86	87	Calme	S 1	Calme	6	7	3	6,7	
3	65,2	65,5	65,6	17,0	24,2	21,5	16,5	24,8	95	74	86	Calme	S 1	Calme	2	2	0	.	
4	66,5	66,3	66,1	17,0	24,7	22,4	16,8	25,3	95	99	90	Calme	S 1	S 1	0	0	0	.	
5	66,5	65,9	65,6	18,3	24,6	22,0	17,0	25,5	91	75	85	S 1	S 1	S 1	4	1	0	.	
6	65,6	65,8	65,3	17,2	24,5	22,0	17,0	25,4	94	73	81	S 1	S 1	S 1	2	0	0	.	
7	64,6	64,4	64,6	18,0	24,6	23,7	17,5	25,2	90	83	77	S 1	S 1	S 1	1	1	2	.	
8	64,4	64,9	65,0	17,3	24,0	24,5	17,3	25,0	95	79	61	S 1	S 1	S 1	3	3	3	.	
9	65,9	66,3	66,9	18,6	21,4	21,8	18,0	23,5	95	87	71	S 1	S 2	S 2	8	8	6	3,0	
10	67,6	67,8	67,6	17,8	22,8	22,3	17,6	23,9	92	76	76	S 1	S 1	S 1	4	6	6	.	
11	66,9	66,9	67,0	18,6	21,8	20,2	18,2	22,4	100	98	100	S 1	SE 1	S 1	10	5	10	66,0	
12	67,0	66,7	66,5	19,2	23,4	21,5	18,5	24,2	100	84	86	S 1	S 1	S 1	8	5	9	55,0	
13	66,6	65,8	65,6	18,6	20,5	19,5	17,5	21,0	94	100	100	S 1	SW 1	SW 1	7	10	4	12,5	
14	65,5	65,1	65,2	18,2	23,0	21,7	17,3	24,2	96	89	89	S 1	S 1	S 1	6	6	8	11,0	
15	65,4	64,9	65,3	18,0	25,2	23,0	17,2	25,5	96	84	83	S 1	E 1	S 1	2	4	2	.	
16	66,0	65,8	66,0	19,4	24,8	23,0	19,0	25,7	96	83	88	S 1	S 1	SE 1	1	0	0	4,8	
17	67,2	66,8	66,9	19,2	25,5	22,4	18,6	26,5	98	84	86	Calme	S 1	Calme	3	0	2	3,2	
18	67,3	65,8	65,7	19,0	24,8	25,5	18,4	25,5	96	75	72	S 1	SE 1	Calme	3	2	5	8,2	
19	66,3	65,6	65,6	18,7	24,0	22,2	18,5	26,4	98	83	88	S 1	S 1	S 1	4	2	1	.	
20	66,0	65,6	64,8	18,3	25,0	22,4	18,0	26,8	95	76	86	SE 1	SE 1	S 1	2	1	3	.	
21	65,7	64,5	64,8	17,8	25,5	22,3	17,2	26,4	95	76	93	SE 1	SE 1	S 1	0	0	0	.	
22	64,0	62,4	61,6	18,5	21,8	.	17,4	26,5	95	80	.	S 1	N 1	N 2	3	0	2	.	
23	61,7	60,3	59,3	19,2	24,0	22,8	17,9	25,0	93	87	88	Calme	N 2	N 2	3	2	2	8,0	
24	62,1	66,9	62,1	19,3	24,2	23,0	18,8	25,6	97	87	83	Calme	N 1	N 2	3	3	2	3,5	
25	64,2	64,0	64,3	17,7	24,4	23,0	17,3	26,4	96	84	83	Calme	N 1	N 1	2	0	0	.	
26	65,1	64,9	65,2	18,0	24,5	22,4	17,0	26,5	92	84	83	S 1	S 1	Calme	2	0	2	.	
27	65,5	65,1	65,6	19,0	25,0	22,5	18,7	26,0	97	85	83	Calme	S 1	S 1	4	2	4	6,0	
28	66,9	65,8	65,8	19,6	23,2	23,2	18,9	25,0	100	86	73	S 2	S 2	S 1	7	7	3	.	
29	65,5	66,1	66,1	20,3	23,3	22,9	18,9	25,5	100	87	75	S 1	S 1	S 1	10	5	4	.	
30	66,8	66,5	67,0	20,9	23,4	21,8	18,8	25,6	94	95	81	S 1	S 1	S 1	4	3	8	3,0	
31	67,3	66,9	67,7	19,8	24,3	21,6	17,7	26,0	94	87	86	S 1	S 2	S 1	2	7	10	6,8	
Moy.	65,77	65,54	65,40	18,58	23,85	22,33	17,86	25,17	95,6	84,1	83,7	0,7	1,1	0,9	4,1	3,1	3,4	209,7	

Septembre 1892.

TAMATAVE (Madagascar).

Longitude 47°5′ E. — Latitude 18°20′ S.

Observateur : M. le R. P. VALETTE.

Altitude : 3m,3.

Dates.	Pression (700+). 6h	13h	18h	Température. 6h	13h	18h	Min.	Max.	Humidité relative. 6h	13h	18h	Vent. Direction et force. 6h	13h	18h	Nébulosité. 6h	13h	18h	Pluie.	Remarques.
1	68,2	67,9	68,3	19,9	24,4	22,8	18,3	26,4	99	92	90	S 1	S 1	S 1	4	6	7	20,3	
2	68,8	68,4	68,9	21,8	24,8	23,0	18,9	26,5	92	85	99	S 1	S 1	S 1	5	3	4	17,9	
3	68,4	67,8	68,0	21,9	24,9	23,8	19,0	27,0	88	92	90	S 1	SE 1	N 1	3	2	3	.	
4	68,1	67,4	67,1	21,0	25,5	24,9	19,2	27,2	96	93	94	S 1	SE 1	S 1	2	2	3	20,8	
5	67,1	66,8	66,9	23,0	25,8	24,3	19,3	27,3	99	91	97	S 1	S 1	S 1	2	2	5	5,6	
6	66,1	66,8	67,5	23,3	25,3	22,9	20,6	27,2	100	91	90	S 1	S 1	S 1	10	3	4	9,6	
7	68,4	67,8	67,8	18,0	23,5	21,6	17,2	25,0	96	78	77	S 1	S 1	S 1	9	4	6	.	
8	69,4	68,7	68,2	19,2	24,4	22,5	18,8	25,5	96	79	74	Calme	S 1	S 1	6	2	6	.	
9	68,3	67,2	67,3	21,2	25,6	22,7	19,2	26,8	89	78	83	Calme	S 1	SE 1	3	3	2	.	
10	67,0	66,4	66,6	22,6	.	23,0	20,5	26,0	84	.	78	NE 2	NE 2	NE 1	3	5	3	.	
11	67,3	66,1	66,2	18,5	26,0	23,4	18,0	26,0	95	79	84	S 1	SE 1	NE 2	3	2	3	.	
12	67,2	65,9	65,9	19,0	26,0	23,4	18,4	27,0	95	80	84	Calme	SE 1	S 1	5	0	3	19,8	
13	67,6	67,3	67,4	.	25,0	23,2	19,0	25,5	.	83	83	Calme	NE 1	NE 1	7	7	3	30,0	
14	68,2	67,5	67,7	19,2	24,8	22,0	19,0	26,0	96	68	74	S 1	S 1	S 1	8	3	3	3,5	
15	68,0	66,9	67,0	18,6	24,4	22,2	18,0	26,0	98	74	85	S 1	S 1	Calme	8	4	1	13,0	
16	67,9	66,6	66,7	18,6	23,2	22,2	18,0	25,4	99	85	86	S 1	S 1	S 1	8	7	3	8,4	
17	67,6	67,3	68,0	19,0	23,3	21,7	18,7	25,2	95	85	83	S 1	SE 2	Calme	3	4	2	4,6	
18	67,8	66,9	67,1	18,7	23,2	22,0	18,4	25,2	98	85	88	Calme	Calme	S 1	10	5	3	20,0	
19	67,5	66,9	67,2	18,2	26,0	20,0	17,8	26,8	100	76	93	S 1	S 1	S 1	7	4	8	10,5	
20	66,2	66,5	67,4	20,5	24,5	22,3	19,0	26,5	82	78	75	Calme	Calme	S 1	4	7	5	.	
21	66,9	66,5	66,5	17,8	23,8	22,0	17,5	25,4	96	85	87	S 1	S 1	Calme	3	3	2	5,5	
22	66,4	66,3	66,7	18,0	24,0	22,5	17,0	26,7	96	85	82	Calme	S 1	S 1	1	0	2	.	
23	66,6	66,3	66,6	17,7	26,0	22,5	17,0	27,5	93	69	78	S 1	SE 1	Calme	3	2	3	.	
24	67,2	66,5	66,9	19,6	26,0	20,3	16,8	27,4	91	69	91	Calme	SE 1	S 1	3	2	4	3,0	
25	67,7	67,2	68,0	18,2	25,0	22,5	17,8	26,5	98	79	76	Calme	SE 1	SE 1	7	3	3	14,0	
26	68,4	66,8	67,0	18,3	25,0	21,7	17,8	26,5	97	80	76	S 1	S 1	SE 2	3	3	2	.	
27	66,4	65,5	65,4	17,8	24,5	22,3	17,0	25,8	97	64	74	SE 1	S 1	Calme	4	2	3	20,0	
28	66,3	66,1	66,0	.	23,3	22,6	18,0	24,8	.	100	83	Calme	S 1	S 1	8	10	8	23,0	
29	68,1	66,9	67,0	18,8	23,4	22,3	18,0	25,5	97	88	82	S 1	S 1	N 1	2	3	3	43,5	
30	67,4	65,6	65,1	19,2	24,8	22,0	18,0	25,8	96	85	87	S 1	NE 1	S 1	3	2	6	1,5	
Moy.	67,55	66,89	67,08	19,56	24,70	22,49	18,34	26,21	94,9	81,9	84,1	0,7	1,0	0,9	4,9	3,5	3,8	294,5	

Octobre 1892.

TAMATAVE (Madagascar).

Longitude 47°5′ E. — Latitude 18°10′ S.

Observateur : M. le R. P. VALETTE.

Altitude : 3m,3.

Dates.	Pression (700+). 6h	13h	18h	Température. 6h	13h	18h	Min.	Max.	Humidité relative. 6h	13h	18h	Vent. Direction et force. 6h	13h	18h	Nébulosité. 6h	13h	18h	Pluie.	Remarques.
1	65,2	64,6	64,7	17,4	25,9	22,8	16,9	27,8	94	88	74	S 1	SE 1	S 1	4	2	2	.	
2	67,5	66,9	66,9	19,5	26,0	23,5	17,8	27,8	95	83	81	S 1	S 1	S 1	0	3	2	.	
3	66,1	64,5	64,5	22,3	27,5	23,8	19,9	28,8	82	82	91	SE 1	NE 2	NE 2	2	2	1	.	
4	63,0	62,6	63,9	21,8	27,0	23,4	20,5	28,6	84	87	85	NE 2	NE 2	Calme	3	2	2	.	
5	63,2	63,3	63,9	21,9	26,6	23,0	19,9	28,0	.	84	91	S 1	S 1	Calme	6	6	4	4,5	
6	65,6	65,5	65,9	22,2	26,7	23,4	22,0	27,4	89	73	82	NE 1	NE 2	NE 2	4	2	1	.	
7	67,2	65,6	65,7	21,8	27,0	24,0	18,8	28,0	92	87	96	S 1	NE 2	NE 2	1	0	0	.	
8	65,7	64,5	64,4	20,0	27,4	24,0	18,8	28,2	94	74	81	NE 1	NE 1	NE 2	2	1	1	.	
9	64,8	64,2	64,3	19,5	27,5	24,0	18,0	28,6	91	80	79	SE 1	NE 1	NE 1	0	0	0	.	
10	66,2	64,6	64,8	19,9	27,4	24,0	18,2	29,2	91	70	81	Calme	NE 1	NE 1	2	3	1	.	
11	65,2	64,7	64,9	19,2	28,0	24,0	17,9	28,6	96	70	82	SW 1	NE 2	NE 2	1	2	1	.	
12	64,9	64,6	65,8	19,3	27,0	23,8	18,0	28,0	91	86	93	W 1	NE 2	NE 2	1	0	2	.	
13	66,3	65,9	65,6	20,0	26,6	23,8	18,0	27,4	92	79	77	S 1	S 1	Calme	2	4	2	.	
14	66,7	65,7	66,9	19,5	27,0	23,6	19,0	27,8	97	59	78	Calme	SE 1	NE 1	7	2	3	9,0	
15	66,8	66,1	66,8	21,0	27,3	24,0	19,5	29,7	91	71	86	Calme	SE 1	SE 1	7	3	4	.	
16	68,0	66,2	66,4	23,2	26,2	23,0	19,8	28,4	88	79	85	E 2	E 1	E 1	9	5	6	9,3	
17	66,5	66,2	64,9	20,5	27,0	23,4	19,4	28,5	95	78	84	Calme	E 1	NE 1	6	2	7	2,0	
18	64,2	63,3	63,2	19,8	27,8	24,0	18,4	29,0	92	76	80	SW 1	NE 1	NE 1	7	2	2	.	
19	64,3	64,5	64,7	20,5	24,8	22,0	18,0	28,3	91	77	95	Calme	NE 2	Calme	2	6	9	.	
20	66,9	65,3	65,5	20,5	27,0	23,8	18,5	29,4	91	77	79	S 1	SE 1	SE 1	4	2	3	.	
21	65,6	65,6	64,9	20,6	26,8	23,3	18,5	28,9	91	75	80	S 1	SE 1	Calme	5	3	2	3,0	
22	64,2	63,8	63,9	19,0	25,3	23,7	17,8	28,8	93	76	73	S 1	S 1	Calme	3	4	2	.	
23	64,4	64,3	64,5	19,3	28,8	24,0	17,3	30,2	90	69	72	S 1	Calme	Calme	2	1	2	.	
24	65,1	63,9	64,0	19,0	27,3	24,5	17,6	28,8	90	74	79	Calme	NE 2	NE 2	2	1	0	.	
25	62,9	61,2	60,1	21,8	25,6	24,3	19,5	28,5	92	87	81	Calme	NE 2	NE 4	2	2	2	.	
26	61,1	59,9	59,9	21,2	27,0	24,5	20,3	28,5	92	72	83	NE 1	NE 2	N 4	3	2	4	.	
27	61,1	60,0	60,8	24,0	28,5	25,5	22,7	29,0	86	79	87	N 1	N 4	N 4	5	4	7	.	
28	61,9	60,8	61,0	24,4	28,6	25,3	24,0	29,5	91	80	89	N 1	NE 2	NE 2	3	3	4	.	
29	61,1	60,7	60,8	23,3	27,7	25,4	22,5	28,5	92	77	84	SE 1	NE 2	NE 4	3	3	3	.	
30	62,0	61,9	61,8	23,8	27,8	24,8	22,5	28,8	91	75	92	NE 2	NE 2	NE 4	2	2	2	.	
31	63,3	61,2	60,2	24,5	27,5	24,8	19,5	28,6	85	75	83	NE 1	NE 2	NE 4	3	2	3	.	
Moy.	64,74	63,94	64,05	20,99	27,05	23,92	19,34	28,57	91,0	77,4	83,3	0,9	1,5	1,6	3,3	2,5	2,7	27,8	

Novembre 1892.

TAMATAVE (Madagascar).

Longitude 47°5′ E. — Latitude 18°10′ S.

Observateur : M. le R. P. VALETTE. Altitude : 3m,3.

Dates.	Pression (700 +). 6h	13h	18h	Température. 6h	13h	18h	Min.	Max.	Humidité relative. 6h	13h	18h	Vent. Direction et force. 6h	13h	18h	Nébulosité. 6h	13h	18h	Pluie.	Remarques.
1	60,4	59,9	60,4	24,6	27,0	25,3	19,9	28,5	86	92	86	NE 2	NE 4	NE 1	3	1	4	.	
2	62,0	61,7	61,8	23,6	28,2	24,8	22,3	30,6	89	79	81	E 1	NE 1	NE 1	3	3	3	.	
3	63,4	62,9	64,2	21,5	28,4	24,9	18,8	30,5	86	86	80	NE 1	Calme	Calme	4	5	3	.	
4	65,2	63,8	63,3	21,6	28,4	24,8	18,9	31,4	91	79	83	Calme	Calme	NE 1	2	1	1	.	
5	63,9	61,8	62,0	23,8	29,0	25,0	20,2	30,3	81	78	83	Calme	NE 2	NE 2	1	3	2	.	
6	62,1	60,7	61,8	22,0	27,0	25,0	20,3	29,3	93	77	90	NE 1	NE 1	NE 1	6	2	5	.	
7	63,9	63,4	63,3	20,6	30,0	25,2	19,2	31,2	91	68	77	Calme	NE 1	NE 1	3	1	1	.	
8	65,5	64,7	64,8	21,7	28,8	25,0	19,3	31,4	87	72	83	NE 1	NE 1	NE 1	5	3	3	.	
9	65,2	64,4	66,2	20,7	27,5	24,3	18,8	29,6	93	73	77	Calme	SE 1	SE 1	7	5	2	.	
10	65,9	65,1	65,4	19,5	27,6	24,2	19,4	29,7	99	80	89	SE 1	SE 1	Calme	3	3	5	.	
11	65,1	64,6	64,7	22,0	29,2	25,4	20,3	32,4	95	73	86	Calme	E 1	NE 2	3	3	2	.	
12	66,0	65,4	65,0	22,2	29,5	25,5	20,2	31,5	95	65	83	Calme	NE 1	Calme	6	2	3	6,0	
13	65,3	64,5	64,5	21,0	30,1	25,0	18,8	33,0	91	53	83	Calme	Calme	Calme	4	4	6	.	
14	65,0	64,6	64,9	22,2	28,6	25,2	20,2	29,5	93	70	84	Calme	NE 1	Calme	6	3	2	2,0	
15	65,2	65,0	64,7	21,6	26,5	25,0	20,9	28,5	88	83	92	Calme	NE 2	NE 1	5	8	5	6,0	
16	65,8	64,5	63,8	25,2	28,0	25,0	24,2	32,7	95	77	90	Calme	NE 1	Calme	2	2	2	8,5	
17	63,9	63,3	61,7	22,5	28,2	25,2	19,5	31,0	91	76	85	S 1	Calme	NE 1	4	2	2	.	
18	63,0	61,7	61,4	20,7	28,0	25,0	19,0	30,2	91	75	93	Calme	NE 1	NE 2	6	3	3	.	
19	61,9	61,1	60,4	21,0	28,5	25,8	18,4	29,4	87	71	81	Calme	NE 2	NE 4	2	2	2	.	
20	63,6	62,3	62,4	20,0	29,8	26,6	19,5	31,0	100	64	72	Calme	NE 1	Calme	5	3	2	.	
21	62,7	60,8	60,6	22,6	31,0	25,5	19,8	31,5	91	84	92	Calme	NE 1	NE 1	2	1	2	.	
22	60,7	58,9	58,0	21,0	28,8	25,0	19,9	30,0	92	80	87	NE 1	NE 2	N 4	2	3	3	.	
23	59,0	57,7	57,8	24,4	28,0	25,5	22,4	29,0	83	81	92	NE 1	N 4	N 4	3	2	8	.	
24	60,9	60,5	60,3	23,8	29,0	25,5	23,4	30,6	86	81	87	N 1	SE 1	SE 1	8	3	6	.	
25	62,5	61,1	59,8	24,8	25,2	25,0	23,2	31,0	92	90	87	NE 1	NE 4	Calme	2	2	5	.	
26	59,3	56,6	57,9	24,8	29,0	24,0	23,0	31,0	92	78	87	NE 1	NE 4	NE 1	2	2	5	.	
27	58,4	56,6	57,8	21,8	28,8	27,0	19,5	30,0	94	69	79	Calme	E 1	NE 2	2	1	3	21,5	
28	59,2	57,7	59,1	24,2	28,8	26,0	23,5	29,5	93	59	93	NE 1	NE 2	NE 2	2	2	3	.	
29	61,9	61,0	60,7	23,2	28,0	25,7	21,0	28,5	100	88	94	Calme	NE 4	NE 4	8	3	3	77,0	
30	62,5	61,4	61,3	24,8	28,1	25,5	23,5	29,2	92	85	92	NE 4	NE 2	NE 2	2	2	2	.	
Moy.	62,98	61,92	62,00	22,45	28,43	25,23	20,58	30,40	91,2	76,2	85,6	0,6	1,6	1,3	3,8	2,7	3,3	121,0	

Décembre 1892.

TAMATAVE (Madagascar).

Longitude 47°5′ E. — Latitude 18°10′ S.

Observateur : M. le R. P. VALETTE. Altitude : 3m,3.

Dates.	Pression (700+). 6h	13h	18h	Température. 6h	13h	18h	Min.	Max.	Humidité relative. 6h	13h	18h	Vent. Direction et force. 6h	13h	18h	Nébulosité. 6h	13h	18h	Pluie.	Remarques.
1	62,7	61,7	61,5	24,5	27,6	24,8	23,5	29,5	91	79	93	NE 4	NE 2	NE 2	3	2	2	.	
2	62,4	62,5	62,6	23,5	28,7	27,0	22,3	30,0	95	80	84	NE 4	NE 2	NE 2	2	3	3	.	
3	62,8	61,7	60,8	23,5	28,4	25,8	22,5	30,2	95	88	89	NE 1	NE 2	NE 2	2	2	2	.	
5	62,0	61,6	61,8	23,0	29,5	.	20,2	30,8	95	91	.	NE 1	NE 2	NE 1	2	1	1	.	
4	62,5	61,9	61,7	23,1	28,4	27,8	20,4	32,2	90	91	89	NE 1	NE 1	Calme	2	2	2	.	
6	61,5	60,3	60,5	23,5	30,0	24,0	22,5	31,4	91	75	95	Calme	NE 1	S 1	3	2	10	.	
7	61,5	61,4	60,1	22,8	27,5	25,0	21,8	27,5	95	83	94	S 1	S 1	S 1	8	7	6	12,0	
8	61,6	60,8	60,9	22,2	26,3	23,5	20,6	26,5	93	81	94	S 1	S 1	S 1	3	10	6	.	
9	61,5	60,6	61,5	21,8	27,6	24,0	20,4	30,2	88	75	91	S 1	SE 1	S 1	6	5	4	62,0	
10	60,3	59,7	59,8	23,8	29,2	25,7	20,4	31,4	90	78	76	Calme	S 1	Calme	5	4	6	.	
11	61,3	60,5	61,6	23,3	29,0	26,0	21,2	31,8	86	74	79	Calme	S 1	Calme	3	3	4	.	
12	62,9	63,0	63,0	24,8	30,1	26,0	21,8	32,8	85	73	87	S 1	S 1	S 1	3	4	5	.	
13	63,8	63,0	62,7	23,4	29,3	26,5	21,9	31,9	90	76	86	S 1	N 1	N 1	8	3	5	.	
14	61,9	61,1	60,4	24,2	31,0	27,0	22,5	32,7	94	74	83	Calme	S 1	NE 2	2	5	4	.	
15	61,5	61,1	61,5	24,8	30,8	27,3	22,2	31,3	90	73	71	Calme	NE 2	NE 2	2	3	4	.	
16	62,0	60,5	60,1	24,5	.	27,0	23,0	31,5	92	.	84	NE 1	NE 4	NE 4	2	2	2	.	
17	62,9	61,7	61,2	25,0	29,8	26,5	23,0	30,8	94	76	85	NE 1	NE 2	NE 4	5	3	3	.	
18	63,5	61,3	61,0	23,0	29,6	26,5	22,8	30,6	91	78	88	Calme	NE 2	NE 2	2	3	2	.	
19	62,3	60,6	60,1	23,0	29,6	27,8	22,0	30,9	96	79	80	Calme	NE 2	NE 2	2	2	3	.	
20	62,4	61,5	61,1	25,5	30,0	26,6	23,4	31,2	93	85	91	NE 1	NE 2	NE 4	2	1	2	.	
21	62,2	61,5	61,1	24,5	30,4	26,6	23,0	31,6	93	78	87	Calme	NE 1	NE 2	2	2	4	.	
22	62,9	61,4	60,8	24,2	30,0	26,6	22,5	31,8	94	82	83	Calme	NE 2	NE 1	3	2	2	.	
23	62,9	61,1	61,3	23,6	30,0	26,5	21,5	33,2	90	75	80	Calme	NE 1	NE 1	2	2	2	.	
24	62,6	62,8	62,1	22,4	31,0	27,2	21,8	33,2	92	76	79	Calme	NE 1	NE 1	3	2	2	.	
25	62,0	61,5	62,5	22,0	31,0	27,0	21,5	33,0	96	74	82	NE 1	NE 1	NE 1	2	2	2	9,0	
26	63,5	62,8	62,2	22,8	30,5	27,0	21,4	32,0	96	71	96	Calme	NE 1	NE 1	5	2	2	6,0	
27	63,3	62,4	62,3	23,4	30,0	26,0	21,3	31,6	93	89	86	Calme	NE 1	Calme	2	2	3	16,0	
28	63,9	63,3	62,4	22,5	28,6	25,8	21,5	31,2	99	77	85	S 1	NE 1	NE 4	9	6	2	5,0	
29	63,0	62,4	62,2	21,8	28,9	24,8	21,0	31,0	92	95	88	Calme	NE 1	Calme	5	4	5	30,0	
30	62,1	61,4	62,4	21,0	24,8	24,3	20,5	28,0	96	93	89	Calme	NE 1	Calme	5	6	6	26,0	
31	62,5	62,3	62,6	22,3	26,5	23,6	21,2	31,5	90	74	85	Calme	Calme	NE 1	5	4	2	6,0	
Moy.	62,39	61,59	61,48	23,35	29,14	26,01	21,79	31,07	92,4	79,8	86,0	0,7	1,4	1,5	3,5	3,3	3,5	172,0	

Janvier 1892.

TANANARIVE (Madagascar).

Longitude 45° 16′ E. — Latitude 18° 55′ S.

Observatéur : M. le R. P. E. COLIN, Directeur de l'Observatoire royal. Altitude : 1400m.

Dates.	Pression (600 +). 7h	13h	18h	Température. 7h	13h	18h	Min.	Max.	Humidité relative. 7h	13h	18h	Vent. Direction et force. 7h	13h	18h	Nébulosité. 7h	13h	18h	Pluie.	Remarques.
1	50,3	49,7	49,3	17,9	22,5	19,6	16,4	25,1	88	62	80	E 1	NE 1	E 2	6	7	9	4,8	Éclairs à l'W le soir.
2	51,0	49,6	48,8	15,2	23,5	19,7	13,8	25,5	75	63	77	ESE 1	E 2	ENE 2	5	7	6	.	Petite rosée qobar SW. Écl, NW le s.
3	50,3	49,2	48,9	16,6	24,6	19,5	15,0	25,6	86	49	83	SSE 1	E 2	ENE 2	5	3	8	.	Rosée, éclairs à l'W le soir.
4	49,8	49,3	48,8	16,7	23,2	20,0	15,5	24,6	97	66	77	ESE 1	E 2	NE 2	6	7	6	1,4	Brume à l'horizon le matin.écl.à l'W.
5	49,9	48,6	47,9	17,7	24,4	20,7	15,9	26,6	89	58	75	ESE 1	E 1	NE 2	7	7	5	0,1	Quelques éclairs à l'W le soir.
6	48,6	47,9	47,4	16,3	24,3	18,3	14,9	25,5	90	65	85	E 1	E 1	E 2	6	7	9	0,0	Rosée, pet. pl. à 14 h. 15 et écl. à l'W.
7	47,8	47,6	47,0	17,4	22,9	18,5	16,5	24,2	91	70	86	E 2	ENE 2	ENE 2	8	8	9	3,3	Petite pluie a 17 h.
8	47,7	46,3	46,4	19,3	26,1	18,6	17,4	27,4	91	61	94	Calme	WNW 1	NW 1	9	8	10	0,1	Forte pl. au N vers 13 h. Tonn. à l'E.
9	47,3	46,9	46,1	17,8	23,0	21,6	16,8	26,0	88	70	72	W 1	N 2	W 1	8	8	10	0,4	Pluie à 13 h., orage au SE à 18 h.
10	47,6	46,8	47,0	18,3	22,2	18,6	16,3	27,3	96	79	88	E 1	N 1	NNE 1	7	9	10	27,2	Pl. aux env. à 13 h., orage à 16 h. 30.
11	48,0	47,8	47,0	17,9	24,8	21,1	16,5	27,6	93	70	78	ESE 1	NE 1	NNE 1	7	8	9	24,4	Pluie à 11 h. 30, éclairs le soir.
12	48,5	47,4	46,8	16,3	25,9	21,7	15,5	27,5	94	49	67	E 1	N 1	NE 2	7	7	8	1,9	Rosée abondante, qq. éclairs le soir.
13	47,5	46,9	45,7	16,4	23,1	21,3	14,5	26,2	81	56	67	ESE 1	E 1	ENE 2	2	5	9	.	Rosée, quelques éclairs le soir.
14	46,3	45,1	44,1	15,8	22,3	20,8	14,5	24,5	86	67	70	S 2	ESE 2	SSE 2	9	10	8	.	Petite rosée.
15	45,0	44,1	43,3	18,5	25,8	23,8	17,3	28,0	84	70	60	W 1	WSW 1	W 2	9	7	10	.	Pet.ros.,halo sol.à13h., tonn.SE à18h.
16	46,8	46,1	46,6	16,9	24,4	22,7	16,4	26,1	96	51	64	W 1	W 2	W 2	7	6	9	0,2	Brumea5h.,arc en-c.d.à 5h.35 écl.les.
17	47,7	46,4	46,8	17,2	24,4	18,5	16,5	27,1	94	58	91	WNW 1	WNW 1	NW 2	10	7	10	0,9	Brume et pluie à 18 h. 45 et éclairs.
18	47,1	45,9	45,7	17,7	21,7	18,5	16,7	24,6	98	81	98	NW 1	WNW 1	NNE 1	10	9	10	7,6	Brume et pluie de 14 h. 45 à 16 h.
19	48,0	47,7	48,1	17,3	24,3	17,6	16,0	25,6	94	62	93	ESE 1	E 1	E 1	10	8	10	62,9	Orage et pluie à 16 h.
20	50,4	50,0	50,1	15,8	22,4	19,3	15,0	23,6	89	59	80	ESE 2	E 2	E 1	7	7	8	17,9	Quelques éclairs à l'W le soir,
21	51,2	51,1	50,9	15,4	21,8	19,9	14,4	23,7	82	56	61	SE 2	ESE 2	ESE 2	2	3	5	.	Rosée abondante, éclair à l'W le s.
22	50,8	50,0	49,8	17,1	22,6	19,2	15,8	23,7	84	73	86	SSE 2	SE 1	ESE 2	7	8	9	.	Petite rosée, éclairs au NW le 22.
23	50,4	49,5	48,7	17,0	22,8	19,7	16,5	25,5	95	72	77	ESE 2	ENE 1	E 2	10	9	10	0,4	Brume à l'E le matin, org. au NW s.
24	49,6	48,4	48,5	17,1	21,4	19,9	16,3	26,3	90	80	86	ENE 1	ENE 2	W 1	10	10	10	0,0	Tonn. et pl. à 12 h. 50 org. à W le s.
25	49,8	49,3	49,0	16,8	23,7	19,0	15,5	25,7	97	70	82	NNE 1	WNW 1	E 1	9	8	10	44,9	Bruine le matin, orages le soir.
26	49,7	48,3	47,9	18,0	25,3	18,5	16,0	26,5	95	57	89	ESE 1	NE 1	WSW 1	6	8	9	1,8	Orages le soir, halo solaire à 13 h.
27	48,9	48,2	48,6	16,7	24,5	16,7	15,5	27,1	96	60	93	SE 1	NNE 1	E 2	7	8	10	4,8	Forte pluie à 15 h. 20.
28	49,6	48,6	48,4	17,4	24,9	18,2	15,7	26,5	92	62	88	N 1	N 2	N 2	7	7	10	34,8	Tonnerre à 14 h. 25.
29	49,4	49,1	48,4	17,4	24,4	20,7	16,3	26,3	95	62	74	N 1	NW 1	NW 1	6	7	10	36,6	Pluie au NW à 13 h., org. au S le s.
30	50,0	48,9	48,6	17,4	24,6	19,1	17,0	26,5	97	66	91	N 1	E 2	ENE 1	6	7	10	70,4	Trombe au NE a 12h.15,orage à 14h25.
31	50,3	49,5	49,2	16,5	25,6	18,7	16,4	26,8	89	63	89	NE 1	NE 1	NE 2	7	6	10	16,9	Orage au SE le soir.
Moy.	48,88	48,07	47,74	17,09	23,79	19,68	15,91	25,91	90,7	64,1	80,7	1,2	1,4	1,6	7,2	7,3	8,9	363,7	

Février 1892.

TANANARIVE (Madagascar).

Longitude 45° 16′ E. — Latitude 18° 55′ S.

Observatéur : M. le R. P. E. COLIN, Directeur de l'Observatoire royal. Altitude : 1400m.

Dates.	Pression (600 +). 7h	13h	18h	Température. 7h	13h	18h	Min.	Max.	Humidité relative. 7h	13h	18h	Vent. Direction et force. 7h	13h	18h	Nébulosité. 7h	13h	18h	Pluie.	Remarques.
1	49,2	48,3	47,6	18,2	25,2	19,3	17,4	27,0	94	52	.	E 1	NE 1	NE 2	7	7	10	21,1	Pluie très forte de 16 h. 45 a 17 h. 10.
2	48,9	48,2	47,2	16,9	25,3	20,4	16,3	27,0	95	60	81	NE 1	NE 1	ENE 2	7	7	7	107,8	Orage à 18 h.
3	48,7	47,7	46,7	17,4	24,8	19,8	17,1	25,9	97	63	88	ESE 1	SE 1	ESE 1	10	7	10	0,4	Bruine le m., éclairs au WNW le s.
4	47,4	45,8	45,7	17,5	21,9	18,4	17,3	23,0	96	74	92	ESE 2	E 2	SE 1	10	9	10	8,4	Pluie fine depuis 17 h. 30.
5	45,8	44,5	44,4	17,2	22,3	18,1	16,5	23,5	98	76	97	N 1	WNW 1	WNW 2	9	9	10	2,9	Brume le matin, pluie le soir.
6	45,3	44,2	44,1	17,1	21,6	18,6	16,8	22,5	99	77	91	WNW 2	NW 2	WNW 2	10	9	10	36,5	Pluie fine le m., grains fréq. le s.
7	45,5	45,1	45,2	17,2	23,2	20,0	16,7	24,1	97	74	84	WNW 2	N 1	WNW 4	10	7	10	7,2	Pluie à 18 h.
8	46,9	46,3	45,6	17,3	22,9	21,3	17,0	24,5	96	68	76	NW 1	W 2	W 1	8	7	10	17,2	Qobar à 13 h., orage au NE à 18 h.
9	46,2	45,7	44,9	17,6	22,6	19,6	17,2	25,5	97	73	91	Calme	NE 2	E 1	8	10	10	12,8	Tonn. au SE à 16 h., pl. depuis 17 h.40.
10	46,7	45,9	45,5	17,1	22,6	17,1	16,8	23,5	96	72	91	E 1	ENE 2	ENE 2	10	9	10	27,1	Bruine le matin, petite pluie le soir.
11	45,4	44,7	44,2	16,4	22,1	19,3	15,2	23,1	92	75	91	NE 2	NE 1	NE 1	9	10	10	2,2	Pluie à 13 h. et le soir.
12	44,7	43,8	44,0	16,8	23,4	18,5	16,0	25,2	95	65	92	E 1	NNE 2	N 1	10	9	10	6,6	Qobar au SW, petite pluie le soir.
13	44,7	44,0	44,0	18,3	21,6	19,1	16,6	24,5	86	74	82	Calme	WNW 2	WNW 2	10	10	10	3,7	
14	45,3	45,0	45,3	17,2	19,0	17,6	17,0	20,3	97	87	94	NW 2	NNW 2	NNW 2	10	10	10	6,8	Pluie fine à 16 h., qq. gouttes à 18 h.
15	46,8	46,6	46,7	16,8	21,9	18,9	15,9	23,5	97	82	84	N 2	N 2	N 3	10	10	10	15,0	Brume le matin.
16	47,9	47,3	47,3	16,9	23,3	20,7	16,5	23,5	94	73	87	N 2	NW 1	NNW 1	9	10	9	0,6	Pluie depuis 17 h. 40.
17	48,8	48,4	48,0	17,6	24,7	20,7	17,2	26,5	98	67	85	N 1	NNW 1	N 1	10	7	10	10,1	Tonnerre a 13 h., orage a 18 h.
18	49,2	48,2	47,6	18,5	24,1	21,2	17,5	27,1	95	69	83	ENE 1	NW 1	ENE 1	6	6	8	0,8	Or. a 13 h. et à 18 h., qq. gouttes à 15 h.
19	49,2	48,3	48,1	18,1	25,4	19,7	17,1	28,6	98	68	80	ESE 1	W 1	WSW 2	7	6	10	5,0	Grand halo solaire, or. à 19 h. 30.
20	48,3	46,9	45,8	18,3	25,2	21,2	17,5	26,7	97	62	77	Calme	SW 2	WSW 2	5	6	10	3,5	Orages aux environs le soir.
21	46,0	44,7	44,4	18,2	25,6	22,4	17,5	27,8	93	62	76	WSW 1	Calme	NW 1	7	4	9	1,1	Orages aux environs le soir.
22	45,3	45,6	45,9	17,7	23,2	19,5	17,7	26,5	91	72	81	E 2	ENE 1	NE 1	8	7	9	0,2	Tonn. à 13 h. et 18 h., arc-en-c. a 16 h.
23	46,6	46,4	46,1	17,0	25,0	18,2	16,0	26,5	97	60	94	SE 1	ENE 1	Calme	9	7	9	0,5	Halo solaire à 13 h., pluie le soir.
24	48,3	47,9	47,2	16,6	25,0	21,7	16,5	26,6	89	56	63	E 1	ENE 1	NE 2	3	2	2	33,0	Éclairs le soir.
25	48,0	47,2	45,8	16,8	20,6	19,2	15,5	24,5	91	79	80	E 1	Calme	E 2	2	9	3	0,1	Pluie de 12 h. 45 à 13 h , éclairs le s.
26	45,8	45,0	44,2	14,9	22,6	21,1	14,5	24,5	85	51	54	SSE 2	SSE 2	SE 2	2	6	4	6,4	
27	44,9	44,2	44,4	15,6	23,6	18,9	14,5	24,5	87	64	83	SSE 2	SE 3	SE 3	7	7	7	.	Éclairs à l'W le soir.
28	44,7	43,3	42,5	17,5	22,2	18,5	16,6	23,5	88	63	82	S 2	SSW 3	SSW 2	7	8	10	0,2	A.-en-c. à 8 h., pl. à 16 h. 45, écl. NW s
29	40,8	40,2	40,2	16,7	20,6	20,0	16,5	22,1	94	77	80	WSW 3	W 4	W 2	10	10	10	2,6	Quelques gouttes à 14 h 15.
Moy.	46,60	45,84	45,47	17,22	23,16	19,62	16,58	24,90	94,1	69,1	83,5	1,3	1,6	1,7	7,9	7,8	8,9	339,9	

Mars 1892.

TANANARIVE (Madagascar).

Longitude 45°16′ E. — Latitude 18°55′ S.

OBSERVATEUR : M. le R. P. E. COLIN, Directeur de l'Observatoire royal. ALTITUDE : 1400m.

DATES.	PRESSION (600 +). 7h	13h	18h	TEMPÉRATURE. 7h	13h	18h	Min.	Max.	HUMIDITÉ relative. 7h	13h	18h	VENT. Direction et force. 7h	13h	18h	NÉBULOSITÉ. 7h	13h	18h	PLUIE.	REMARQUES.
1	41,4	41,4	41,9	17,3	21,5	21,3	17,0	24,8	93	69	68	WNW 4	W 4	WNW 4	10	10	9	0,1	Bruine le matin.
2	44,1	44,2	44,7	16,9	20,7	20,0	16,6	23,7	98	76	82	WNW 3	WSW 3	W 3	10	9	9	1,4	
3	45,4	45,4	44,9	16,5	23,4	22,0	16,5	25,4	93	59	61	W 3	WSW 3	WSW 2	2	6	3	0,9	
4	45,3	45,4	44,9	15,4	24,1	21,7	14,9	26,0	98	56	54	Calme	WSW 1	WSW 1	10	4	3	.	Bd le m., léger qobar à l'W à 16 h.,
5	46,0	45,7	45,2	14,8	23,7	21,5	14,5	25,8	98	56	55	Calme	W 1	WNW 2	10	4	7	0,1	Bd le m. et léger qobar. [écl. le s.
6	47,3	46,8	46,3	15,2	23,6	22,0	14,7	25,4	97	49	55	Calme	Calme	WNW 1	10	4	2	0,1	Bd le m., léger qobar, écl. à l'E le s.
7	48,2	47,9	47,2	15,9	22,8	20,4	15,8	26,4	96	65	77	E 1	N 1	ENE 2	10	7	3	1,3	Brume le matin.
8	48,6	48,2	47,6	16,2	23,4	20,6	15,9	26,8	93	66	70	NNE 1	Calme	NE 1	9	6	2	1,2	Qq. gttes à 15 h. 30, qq. écl. à 18 h. 30.
9	48,8	48,6	48,0	16,6	26,1	18,2	16,0	29,0	96	54	83	ESE 1	W 1	NE 2	6	5	8	0,1	Tonn. loint. dep. 17 h., qq. gttes à 19 h.
10	48,5	48,1	47,5	15,8	25,1	20,1	15,5	26,0	98	56	67	E 1	E 1	ENE 2	6	5	5	2,1	Éclairs au NW le soir.
11	48,6	48,0	47,5	15,5	23,7	21,1	14,3	25,7	91	58	69	ENE 1	E 2	E 2	1	5	2	.	Éclairs à l'W le soir.
12	48,5	47,9	46,4	16,0	23,8	20,4	15,0	25,1	93	59	68	ESE 1	ENE 2	E 1	10	8	7	.	Éclairs au NW à 18 h. 30.
13	49,0	48,4	47,6	15,7	23,6	20,3	15,6	25,7	98	55	69	SE 1	ENE 1	E 1	10	6	8	0,0	Bruine le m., quelq. éclairs au WNW
14	49,4	48,3	47,6	16,2	23,8	20,2	16,0	25,4	89	58	71	E 1	ENE 1	ENE 2	10	9	9	.	[à 18 h. 30.
15	49,3	48,9	48,6	15,8	22,7	17,7	15,5	24,9	91	61	86	E 1	E 1	E 2	7	9	10	0,4	Qobar au SW à 13 h., écl à l'W le s.
16	49,7	49,0	49,2	16,7	22,8	16,5	15,9	24,6	92	62	85	ESE 2	ESE 2	E 2	7	7	10	0,1	Pl. fine a 16 h. 45, qq. écl. au NW le s.
17	48,9	47,9	47,6	15,7	23,6	17,1	15,5	25,0	93	60	82	SE 1	E 2	ESE 2	7	7	9	0,2	Tonnerre lointain le soir.
18	47,8	47,2	47,0	14,0	23,2	16,9	13,3	25,0	95	58	76	E 1	E 1	E 2	7	4	7	.	Quelques éclairs au N le soir.
19	48,2	47,9	47,6	13,8	23,9	19,0	13,6	25,2	89	49	73	SSE 1	E 1	ENE 2	2	7	8	.	Tonn. a l'W à 17 h. 30, écl. à l'W à 19 h.
20	48,7	47,5	47,0	15,9	25,6	20,4	15,3	27,0	89	49	72	ESE 1	ESE 1	E 1	6	5	8	.	Orage le soir.
21	48,8	47,8	47,9	16,6	26,3	19,0	16,0	27,6	94	57	92	ESE 1	NE 1	E 1	8	7	10	9,0	Orage à 13 h., pluie le soir.
22	49,0	49,4	49,3	16,0	23,2	20,3	15,6	25,5	96	68	73	ESE 1	SE 1	ENE 2	6	8	7	5,9	Orage le soir.
23	50,8	51,1	50,5	16,0	22,1	19,5	15,6	23,6	94	70	83	E 1	ESE 2	ESE 2	9	9	9	3,1	
24	51,0	50,8	51,0	16,2	21,6	17,1	15,5	22,8	87	68	91	ESE 2	ESE 2	ESE 2	8	7	10	0,0	Arc-en-ciel à 18 h. 30, pet. pl. à 14 h. 45.
25	50,9	50,6	50,1	14,8	21,3	17,0	14,5	23,5	91	65	83	ESE 2	SE 1	ESE 2	8	7	8	1,6	Brume à l'E le soir.
26	50,4	49,6	49,3	14,7	21,6	18,1	13,5	23,3	78	58	78	SE 1	SE 2	ESE 1	6	6	7	0,1	Halo solaire à 13 h.
27	49,8	49,7	49,7	13,5	21,2	18,4	12,6	23,4	91	65	82	SE 1	ESE 2	E 2	8	9	8	.	
28	50,0	49,0	48,0	14,8	25,9	22,0	14,5	27,7	94	55	67	SE 1	ESE 1	NE 1	6	6	8	0,0	Pluie à 20 h.
29	48,1	47,5	46,6	16,9	24,8	22,9	16,6	27,5	97	51	59	Calme	WNW 1	WNW 1	9	5	7	2,3	Éclairs à l'horizon le soir.
30	48,1	48,1	47,8	17,4	25,8	21,9	16,9	28,5	96	55	66	E 1	WNW 1	W 1	5	7	8	0,1	Tonn. loint. à 14 h. 30 et orage le s.
31	49,1	49,1	48,6	17,6	25,8	21,9	17,0	27,0	94	55	68	E 1	NE 1	NW 1	9	7	8	.	T. loint. dep. 15 h. 30, or. loint. le s.
Moy.	48,31	47,92	47,52	15,82	23,57	19,85	15,35	25,59	93,3	59,4	73,1	1,2	1,4	1,7	7,5	6,6	7,1	30,1	

Avril 1892.

TANANARIVE (Madagascar).

Longitude 45°16′ E. — Latitude 18°55′ S.

OBSERVATEUR : M. le R. P. E. COLIN, Directeur de l'Observatoire royal. ALTITUDE : 1400m.

DATES.	PRESSION (600 +). 7h	13h	18h	TEMPÉRATURE. 7h	13h	18h	Min.	Max.	HUMIDITÉ relative. 7h	13h	18h	VENT. Direction et force. 7h	13h	18h	NÉBULOSITÉ. 7h	13h	18h	PLUIE.	REMARQUES.
1	49,6	49,5	49,2	17,5	26,3	21,6	17,4	28,0	94	53	61	N 1	NNW 1	WNW 1	3	6	8	.	Écl. et t. à 13 h. et 16 h., éc. au S à 19 h
2	51,0	50,7	50,4	16,2	25,1	22,3	15,5	26,9	96	57	65	NE 1	NE 1	NNE 1	1	7	7	0,8	Orage à 15 h., éclairs a 18 h. 30.
3	51,9	51,5	51,3	16,8	26,0	21,0	16,5	27,0	95	57	70	NE 1	E 2	E 2	2	3	9	0,1	Orage au S à 18 h. 15.
4	52,4	51,8	52,1	15,6	23,1	18,5	15,4	24,6	92	65	92	SE 1	E 2	E 1	1	7	8	0,0	Éc. au N, au S m., br. à 11 h. 40, pl. le s.
5	52,2	51,4	51,1	16,8	23,4	20,2	16,3	24,6	97	65	80	ESE 1	E 2	E 1	10	7	8	4,3	Bruine le matin.
6	51,3	49,8	49,3	16,1	24,7	19,8	15,5	25,6	90	54	77	ESE 1	E 2	ENE 2	10	3	8	.	[18 h. 30.
7	49,3	48,8	48,0	16,8	24,8	20,1	16,6	27,0	94	55	76	ESE 1	ESE 1	E 1	7	7	10	.	Qobar m., or. loint. 15 h. 30 et ici dep.
8	48,5	47,8	47,8	16,0	24,5	18,4	15,7	27,3	94	58	87	SE 1	Calme	ENE 1	1	6	10	7,6	Orage loint. le soir, pluie à 19 h 30.
9	48,7	48,0	48,1	14,3	23,6	18,3	14,1	24,6	89	54	82	SSE 1	ESE 1	E 2	1	5	10	1,1	O.SW 14 h. 45, 16 h., pl. 17 h 20 à 17 h. 50.
10	49,6	49,1	48,6	15,3	22,6	16,6	15,0	25,7	97	62	84	E 1	E 1	NE 1	10	6	9	1,3	Brd le m., orage a l'hor. tte la soirée.
11	49,1	48,5	47,9	14,9	21,2	16,5	14,6	24,5	94	64	88	E 1	E 1	NE 1	8	7	9	7,1	Or. à 16 h., or. loint. à 15 h. et 18 h.
12	48,3	47,5	47,1	13,7	22,0	20,1	13,3	24,2	97	59	61	E 1	W 1	W 2	8	6	6	10,9	[à 20 h.
13	48,2	48,1	47,6	15,4	23,0	20,9	15,1	24,7	99	58	55	Calme	WNW 1	W 1	7	5	6	0,0	Brd et bruine le m., pluie et éclairs
14	49,2	48,7	48,2	15,0	22,9	20,3	14,6	25,0	96	65	70	Calme	NNW 1	N 1	2	8	3	12,3	Orage au NNW à 15 h. 30, écl. à 18 h.
15	49,0	48,5	48,0	16,4	22,4	20,9	16,0	26,0	94	58	69	SE 1	Calme	NE 1	5	3	7	.	
16	48,8	48,3	47,7	16,4	24,2	22,1	16,1	25,6	96	60	67	E 1	WNW 1	NE 1	9	3	8	3,5	O. au NW à 16 h., éc. au SSE à 18 h. 30.
17	48,8	48,7	48,9	16,9	23,2	20,6	16,6	25,3	90	64	75	E 1	E 1	ENE 1	10	8	6	.	Éclairs à l'W à 18 h 30.
18	50,3	50,0	49,7	17,1	23,6	21,7	16,9	26,8	92	59	66	E 1	E 1	E 2	10	6	8	.	Or. au SW à 17 h., écl. à l'W à 19 h. 30.
19	50,0	49,4	48,9	15,8	25,1	18,7	15,7	26,7	98	55	75	SSE 1	ESE 1	ESE 2	2	3	8	.	O. loint. à 14 h. 40, écl. a 18 h., pl. la n.
20	50,0	49,4	49,9	15,8	23,1	19,3	15,5	24,0	96	55	69	ESE 1	ESE 2	E 2	5	3	7	1,7	Éclairs au NW le soir.
21	50,2	49,4	49,2	13,3	22,2	18,9	13,0	23,6	72	58	70	SE 1	ESE 1	ENE 1	0	5	2	.	Éclairs au WNW à 19 h. 30.
22	49,7	48,7	49,0	13,9	23,7	19,9	13,6	25,0	99	54	68	SE 1	SE 1	ENE 2	1	2	2	0,0	Brouillard se condensant le matin.
23	50,6	50,4	49,9	15,0	21,7	21,6	14,5	24,2	97	70	70	ENE 1	SE 1	ENE 1	9	9	8	.	
24	50,7	49,6	49,8	15,0	25,4	21,5	14,9	26,8	99	54	69	SSE 1	ENE 1	ENE 1	10	2	10	0,0	Brd se cond. le m., écl. à W à 18 h. 15.
25	50,2	49,5	49,3	15,3	24,2	20,4	14,9	25,3	97	53	71	SSE 1	ESE 2	E 1	0	3	0	.	
26	49,6	48,5	48,1	14,5	25,4	20,9	14,2	27,5	99	39	54	SE 1	SE 1	ENE 2	0	1	2	.	Qobar à l'W à 13 h. et 16 h.
27	48,3	48,3	47,1	13,1	23,5	19,7	12,9	25,9	98	29	53	S 1	S 1	E 1	0	0	1	.	Qobar toute la soirée.
28	46,9	47,0	47,5	14,0	21,9	17,4	13,5	22,5	67	59	78	SSE 2	SSE 2	SE 2	1	9	8	.	Qobar le matin.
29	49,1	49,5	50,2	13,0	20,0	14,4	12,5	21,1	88	50	65	SE 2	SE 2	SE 3	4	5	1	.	
30	51,1	51,1	51,0	11,3	20,8	15,3	9,9	22,5	85	45	70	SSE 2	E 2	SE 2	2	6	7	.	
Moy.	49,75	49,25	49,03	15,24	23,45	19,60	14,86	25,28	93,0	56,3	71,2	1,0	1,2	1,4	4,6	5,0	6,5	50,7	

Mai 1892.

TANANARIVE (Madagascar).

Longitude 45° 16′ E. — Latitude 18° 55′ S.

OBSERVATEUR : M. le R. P. E. COLIN, Directeur de l'Observatoire royal. ALTITUDE : 1400m.

DATES.	PRESSION (600 +).			TEMPÉRATURE.					HUMIDITÉ relative.			VENT. Direction et force.			NÉBULOSITÉ.			PLUIE.	REMARQUES.
	7h	13h	18h	7h	13h	18h	Min.	Max.	7h	13h	18h	7h	13h	18h	7h	13h	18h		
1	52,0	51,5	51,5	11,2	18,6	14,1	10,6	19,7	100	64	86	SSE 1	SE 2	ESE 2	10	8	8	0,0	Bruine le matin.
2	52,2	51,8	51,7	12,2	18,8	15,0	11,9	20,2	99	58	77	SE 1	ESE 2	E 1	10	7	1	1,2	Bruine le matin.
3	52,1	51,7	51,3	11,8	19,6	15,2	11,6	21,3	87	60	79	SSE 1	SSE 1	E 1	2	9	7	.	
4	50,7	50,3	49,7	11,6	19,5	16,3	11,0	21,4	93	57	69	SE 2	ESE 1	E 2	1	7	2	.	Éclairs à l'W à 18 h.
5	50,5	50,0	50,0	12,5	20,5	15,7	12,5	21,6	84	56	79	SSE 1	ESE 2	E 2	1	4	2	.	
6	51,5	51,5	52,0	13,0	18,7	15,2	11,6	20,2	89	67	92	SSE 1	ESE 2	ESE 1	7	9	9	0,0	Bruine à 16 h.
7	52,4	52,2	52,2	13,6	18,5	14,8	13,5	19,9	95	64	87	ESE 1	ESE 2	SE 2	9	7	9	3,5	
8	52,8	51,3	51,2	11,5	20,0	15,9	11,4	20,5	93	58	78	SE 1	ESE 2	E 1	1	4	9	0,1	Léger qobar à l'horizon.
9	51,1	49,6	49,7	11,5	21,2	18,5	11,4	22,6	94	50	62	ENE 1	E 1	NE 1	9	1	7	0,2	Lég. qobar à l'W à 16 h., halo lunaire.
10	49,4	48,7	48,6	12,1	21,7	18,8	12,0	23,6	96	38	36	W 1	W 2	WSW 2	1	2	1	.	Qobar à l'W à 13 h. et 16 h
11	49,9	49,5	49,3	10,4	23,7	20,1	9,6	25,4	88	53	51	SE 1	N 1	NNE 1	0	2	2	.	Léger qobar le matin.
12	51,1	50,5	50,4	14,6	23,6	20,6	14,4	25,4	94	56	65	NNE 1	N 2	NE 1	9	6	9	.	Qobar à l'E à 9 h. [et 18 h.
13	51,7	51,1	50,9	14,9	23,5	22,0	14,6	25,8	95	50	58	E 1	WNW 1	Calme	8	4	3	0,0	Brd et bruine à 6 h., lég. qobar à 13 h.
14	52,3	52,0	52,2	15,5	21,8	16,0	15,4	23,2	93	58	86	SE 1	ESE 2	ESE 2	6	4	10	.	
15	52,6	51,9	51,6	13,2	18,6	14,8	12,5	20,4	88	63	83	ESE 2	ESE 2	ESE 2	9	8	9	.	Éclairs à l'W à 19 h. 40.
16	52,2	51,3	51,3	12,3	20,9	16,0	12,1	21,9	90	55	78	S 1	ESE 2	E 1	4	3	1	.	Léger qobar à l'horizon à 16 h.
17	52,4	52,1	52,1	13,5	19,9	16,2	12,6	21,8	89	61	84	SE 2	ESE 2	E 2	9	9	3	.	
18	52,4	51,9	52,0	13,8	21,0	16,5	13,5	22,4	89	55	72	E 2	E 1	E 1	9	2	1	0,1	
19	52,6	51,9	51,6	12,5	20,5	16,9	11,2	22,3	88	49	73	ESE 1	ESE 1	E 2	3	4	1	.	Léger qobar à l'horizon à 9 h. et 16 h.
20	52,3	50,8	50,8	11,4	20,2	16,1	11,0	21,1	95	46	75	SE 1	ESE 2	ENE 2	1	2	1	.	
21	51,7	50,9	50,8	10,4	19,1	14,8	10,1	21,1	98	48	81	SE 1	E 2	E 2	0	2	1	.	[à 9 h., 13 h. et 16 h.
22	51,7	51,3	51,5	8,8	20,8	16,5	8,0	21,9	99	50	64	SE 1	NE 1	ENE 1	8	1	0	0,0	Brd et bruine le m., qobar à l'hor.
23	51,9	50,9	51,0	9,2	21,0	16,5	8,5	22,5	100	58	76	E 1	E 1	NE 1	10	7	0	0,0	Brouillard se condensant le matin.
24	51,6	50,8	51,1	10,2	21,0	16,3	9,8	22,4	99	39	67	ESE 1	E 1	ENE 1	10	0	0	0,0	Brd se cond. le m., qobar NW à 16 h.
25	51,4	51,0	51,0	9,0	21,5	17,1	8,5	22,9	100	44	71	ESE 1	ENE 1	ENE 1	3	1	1	0,0	Brd se condensant le m., lég. qobar
26	51,4	50,8	50,8	13,2	21,0	17,0	12,8	22,5	86	60	76	SSE 1	E 1	NE 1	8	7	1	.	[à l'horizon à 9 h.
27	51,4	51,1	50,8	12,0	21,2	19,7	11,7	23,6	99	57	46	Calme	W 1	W 1	10	1	3	0,0	Brd se condensant le m., qobar (*)
28	51,9	51,8	51,0	11,1	21,1	19,8	10,5	23,9	91	36	50	Calme	WSW 1	N 1	0	0	0	.	Qobar assez intense.
29	52,4	52,6	52,7	12,2	17,0	12,5	11,6	17,9	99	57	77	E 1	SSE 3	ESE 2	10	8	0	0,1	Brouillard et bruine le matin.
30	54,0	53,5	53,8	9,9	16,4	12,4	9,4	17,8	79	60	87	SSE 2	SE 2	ESE 2	8	9	9	0,4	
31	53,8	53,1	53,0	9,8	14,8	12,3	9,4	15,5	81	72	93	SE 2	SE 2	SE 3	2	10	10	0,3	
Moy.	51,85	51,27	51,21	11,90	20,18	16,44	11,44	21,70	92,6	54,8	72,8	1,1	1,6	1,5	5,7	4,8	3,9	5,9	(*) au NW à 13 h. et 16 h.

Juin 1892.

TANANARIVE (Madagascar).

Longitude 45° 16′ E. — Latitude 18° 55′ S.

OBSERVATEUR : M. le R. P. E. COLIN, directeur de l'Observatoire royal. ALTITUDE : 1400m.

DATES.	PRESSION (600 +).			TEMPÉRATURE.					HUMIDITÉ relative.			VENT. Direction et force.			NÉBULOSITÉ.			PLUIE.	REMARQUES.
	7h	13h	18h	7h	13h	18h	Min.	Max.	7h	13h	18h	7h	13h	18h	7h	13h	18h		
1	52,0	51,7	52,0	10,4	15,6	12,3	10,4	17,4	84	58	77	ESE 3	ESE 3	SE 2	3	5	1	3,4	Qobar au NW à 16 h. et 18 h.
2	52,6	52,2	52,2	9,6	17,3	13,1	9,4	18,5	87	50	73	SE 1	E 2	E 1	1	1	0	.	Qobar à l'horizon à 7 h. et 14 h.
3	52,6	51,7	51,3	9,0	16,7	14,5	8,1	18,1	81	65	80	SSE 1	ESE 2	E 1	7	8	3	.	
4	51,8	51,4	51,4	11,1	19,7	15,8	10,7	20,5	99	59	76	SSE 1	ESE 1	ENE 2	7	3	1	0,0	Bruine et arc-en-ciel à 7 h.
5	51,4	50,9	51,3	13,0	15,9	13,8	12,7	18,5	100	84	87	ESE 1	ESE 2	ENE 2	10	9	7	0,1	Brouillard le matin, bruine le soir.
6	51,6	51,3	51,3	11,8	16,8	15,2	10,5	18,5	86	72	82	SSE 2	SSE 1	SE 1	9	9	8	0,3	
7	51,7	51,7	52,3	13,7	18,6	13,7	13,5	19,7	92	68	84	E 2	ESE 2	ESE 2	9	8	8	.	Bruine aux environs.
8	52,5	52,3	52,5	12,9	18,2	14,1	10,4	19,1	96	61	93	ESE 2	E 3	ESE 2	10	8	7	0,3	Bruine à 7 h. et 9 h.
9	53,0	53,0	52,7	12,9	16,3	13,9	11,4	18,4	87	64	78	ESE 2	ESE 2	E 3	9	8	2	0,1	Bruine à l'E à 7 h.
10	52,1	51,5	51,3	10,6	15,2	13,8	10,4	17,0	83	90	89	SSE 2	SE 2	ESE 2	9	10	9	.	Fragment d'arc-en-ciel à 16 h.
11	52,1	51,5	52,0	9,4	18,7	14,9	9,0	20,7	93	61	87	SE 1	SE 2	ESE 1	3	8	6	0,5	Qobar à l'E à 7 h., bruine à l'E à 13 h.
12	53,0	52,5	52,5	13,2	16,8	13,9	12,8	19,0	100	78	89	NE 1	E 1	ESE 2	9	9	5	0,6	Brd av. 7 h., bruine à l'E à 13 h. et 16 h.
13	52,4	51,1	51,0	9,8	18,5	13,7	9,4	19,7	89	56	76	SSE 1	ESE 1	E 2	0	1	1	.	Qobar à l'W à 13 h.
14	51,0	50,3	50,6	9,0	18,8	14,0	8,7	20,3	92	48	69	SSE 1	E 2	ENE 2	0	0	2	0,1	Petite rosée le matin.
15	51,2	50,7	51,1	9,2	17,0	14,0	8,5	18,6	96	60	77	SE 1	E 2	ENE 1	6	9	5	0,0	Rosée le matin.
16	52,4	52,5	52,9	10,9	17,0	12,7	10,5	17,7	94	64	95	ESE 1	E 2	ESE 2	5	9	6	.	Bruine à l'E à 16 h.
17	53,1	53,0	53,0	10,5	17,0	14,2	9,6	18,2	93	56	79	ESE 2	SE 2	ESE 2	2	6	7	0,2	
18	52,1	51,0	50,2	10,0	19,6	15,6	9,5	21,5	100	59	74	SE 1	E 2	ENE 1	10	2	2	.	Halo lun. le m., brouillard à 7 h.
19	49,4	48,2	48,2	9,4	19,1	16,4	9,1	22,1	99	37	62	Calme	W 2	ESE 1	10	0	0	0,2	Brd le m., qobar de 13 h. à 18 h.
20	49,8	50,0	50,6	8,8	14,2	10,3	8,5	15,6	89	65	83	SE 1	SE 2	E 2	2	8	5	0,1	Brouillard à l'horizon à 7 h.
21	52,0	51,8	52,0	7,4	14,5	11,3	6,6	15,7	86	52	69	SE 1	SE 2	ESE 2	2	2	9	.	Petite rosée le matin.
22	52,6	52,3	52,5	9,2	15,1	12,8	8,6	16,7	96	64	81	ESE 2	ESE 2	ESE 2	9	8	9	0,0	Bruine aux environs à 7 h. et 18 h
23	52,3	51,8	51,8	9,8	17,2	13,4	9,5	18,7	99	59	74	ESE 1	ENE 1	ENE 1	9	0	3	0,3	Bruine à 7 h. et 9 h., qob. au SW à 16 h.
24	52,4	52,4	52,8	11,3	18,0	14,1	11,0	19,2	92	63	81	SE 1	ESE 1	ENE 1	9	9	4	.	Bruine à l'E à 7 h. et 9 h.
25	53,0	52,8	52,9	11,0	16,6	14,0	9,0	17,5	98	73	87	SE 1	E 2	E 2	10	9	9	.	Bruine aux envir. pendant le jour.
26	53,3	52,8	52,8	11,3	16,8	14,3	10,6	17,8	86	62	75	SE 1	ESE 2	ESE 2	9	8	8	0,5	
27	52,5	51,9	52,0	10,9	17,6	13,6	10,5	18,7	85	60	78	SE 1	SE 1	E 1	9	1	2	.	Bruine à l'E à 9 h.
28	52,5	51,8	52,1	9,3	18,6	14,4	9,1	20,2	84	49	73	ESE 2	ESE 1	E 2	9	0	3	.	Qobar au NW à 16 h.
29	52,9	52,5	52,4	10,7	17,2	13,8	10,7	18,5	84	53	71	ESE 1	E 2	ESE 2	2	4	1	.	Qobar au NW à 18 h
30	52,4	51,8	51,6	8,5	17,6	15,1	8,4	19,3	87	58	71	S 1	E 1	ESE 1	7	8	7	.	Qobar assez intense à 16 h. et 18 h.
Moy.	52,12	51,68	51,78	10,49	17,21	13,89	9,90	18,71	91,2	61,6	79,0	1,3	1,8	1,7	6,5	5,7	4,7	6,7	

Juillet 1892.

TANANARIVE (Madagascar).

Longitude 45°16′ E. — Latitude 18°55′ S.

Observateur : M. le R. P. E. COLIN, Directeur de l'Observatoire royal. Altitude : 1400m.

Dates.	Pression (600 +). 7h	13h	18h	Température. 7h	13h	18h	Min.	Max.	Humidité relative. 7h	13h	18h	Vent. Direction et force. 7h	13h	18h	Nébulosité. 7h	13h	18h	Pluie.	Remarques.
1	51,8	51,4	51,6	9,6	18,6	14,9	9,0	19,6	98	59	77	SSE 1	ESE 2	E 2	9	9	8	.	
2	52,0	51,4	52,0	11,0	17,2	11,5	10,6	18,2	81	55	83	SSE 2	SSE 2	SE 2	8	5	4	.	Arc-en-c. à 16 h., halo lunaire à 18 h.
3	52,4	51,7	52,2	10,1	17,4	13,5	8,0	18,3	92	56	80	SE 2	ESE 3	ESE 2	8	8	9	.	Bruine au N à 7 h.
4	52,7	52,7	52,9	10,6	16,3	12,7	10,4	17,5	95	49	68	SE 2	ESE 3	SE 3	8	1	0	1,5	Bruine au SE à 7 h. et 9 h.
5	52,6	52,1	52,0	8,0	17,8	13,7	7,5	18,8	89	59	70	SSE 2	ESE 2	ESE 2	8	7	7	.	
6	51,6	51,0	51,1	9,1	17,1	12,9	8,7	17,9	89	58	79	SE 2	E 2	E 2	8	2	3	.	
7	51,7	51,7	51,6	8,9	19,0	14,1	8,4	20,0	93	50	69	SE 1	E 1	ENE 1	9	2	1	.	Qobar à l'W à 16 h., halo lun. à 18 h.
8	52,3	52,5	52,6	11,2	16,6	12,5	10,5	18,5	95	56	82	ESE 1	SE 1	E 2	10	8	2	.	Bruine à l'E à 7 h., qobar au NW 16 h.
9	52,5	52,0	52,1	7,6	19,2	14,2	7,2	20,4	86	51	77	SE 1	SE 1	E 2	0	9	8	0,3	
10	52,3	51,7	51,5	10,5	19,2	14,6	10,3	19,8	95	56	74	SE 1	E 2	E 1	8	4	1	.	
11	51,8	51,3	50,9	10,8	19,5	17,7	10,3	22,1	99	43	40	Calme	WNW 1	W 2	7	5	8	0,1	Qobar au N à 13 h. et 16 h.
12	52,1	52,1	52,5	9,4	20,8	14,6	9,4	22,1	82	44	69	SE 1	SE 1	E 2	1	7	1	.	Q. int. 7 h. et 9 h., q. à l'W 16 h. et 18 h.
13	53,2	53,7	54,2	11,6	16,3	12,1	11,0	17,2	84	57	76	ESE 2	SE 2	ESE 2	7	9	2	.	Bruine aux env. à 9 h., 13 h et 16 h.
14	54,2	54,0	54,0	10,3	14,6	11,0	10,1	16,8	99	53	77	ESE 2	ESE 2	E 2	9	6	0	0,2	Bruine au NE a 7 h.
15	53,5	53,0	53,1	8,4	18,9	13,9	6,5	19,6	99	56	79	SE 1	ENE 1	E 2	9	6	7	.	
16	53,2	52,9	53,0	11,0	17,2	12,5	10,5	18,4	93	67	83	SSE 1	ESE 2	E 2	9	7	1	0,2	Bruine à l'E à 7 h., arc-en-c. à 8 h. 15.
17	53,7	53,2	53,2	7,3	19,5	14,7	7,3	21,1	93	42	54	SE 1	NE 2	E 1	0	1	1	0,0	Qobar au SW à 16 h. et 18 h.
18	54,1	53,9	54,4	8,2	17,7	13,9	8,2	18,9	75	30	58	SE 1	E 2	ESE 2	0	1	8	.	Léger qobar à 16 h. et 18 h.
19	55,3	54,9	55,0	9,4	17,5	12,6	9,1	18,5	87	51	81	SSE 1	ENE 2	SE 2	7	9	1	.	
20	55,4	55,3	55,1	9,8	17,8	13,1	9,5	18,9	84	55	84	SE 2	ESE 2	E 1	7	7	1	.	
21	54,8	53,9	53,7	8,5	19,3	15,3	8,3	20,5	94	56	74	SSE 1	ENE 2	E 2	2	0	0	0,1	Qobar au NW à 16 h.
22	54,1	53,7	53,8	10,4	18,3	12,5	9,9	19,5	94	49	81	ESE 2	ESE 2	ESE 2	2	3	1	.	Qobar au NW à 16 h.
23	54,1	54,0	54,2	8,6	14,7	11,8	7,6	.	85	62	71	SE 2	ESE 3	ESE 2	1	9	1	.	
24	53,7	53,3	53,6	10,7	14,8	11,4	10,2	16,7	100	68	84	ESE 2	ESE 3	ESE 2	10	7	5	0,1	Bruine à l'E à 7 h., 9 h. et 13 h.
25	53,1	52,7	52,6	7,2	13,4	9,6	5,8	15,8	88	53	87	SSE 1	SE 2	ESE 2	9	9	8	0,8	Bruine à l'E à 9 h. et 13 h.
26	52,1	51,8	51,5	6,9	14,8	11,4	4,9	16,1	93	58	71	SSE 2	ESE 2	ESE 1	8	7	3	0,2	Bruine à l'E à 9 h
27	51,3	51,0	51,0	6,7	17,0	12,8	6,1	18,2	88	43	69	SSE 1	ESE 2	ESE 2	2	0	1	.	
28	51,6	51,7	51,6	10,0	18,0	14,8	8,5	19,3	92	52	68	S 1	ESE 2	E 2	9	3	1	.	Bruine au NNW à 9 h.
29	51,8	51,6	51,5	9,9	17,9	14,4	9,6	20,4	87	60	78	SE 1	ESE 1	E 2	3	7	1	.	Léger qobar à l'W a 16 h.
30	51,6	50,9	51,2	8,6	20,0	15,9	8,4	21,4	98	46	71	ESE 1	SE 2	E 2	8	4	8	0,1	Rosée le matin, les hirondelles (*)
31	51,4	51,2	51,6	11,0	18,7	14,9	10,6	20,3	99	56	69	ESE 1	E 2	ENE 1	6	8	2	0,8	Léger qobar au NW à 18 h.
Moy.	52,84	52,53	52,62	9,40	17,58	13,40	8,79	19,03	91,2	53,2	73,6	1,4	1,9	1,8	6,2	5,5	3,4	4,4	(*) grosses planeut au-dessus de l'observatoire.

Août 1892.

TANANARIVE (Madagascar).

Longitude 45°16′ E. — Latitude 18°55′ S.

Observateur : M. le R. P. E. COLIN, Directeur de l'Observatoire royal. Altitude : 1400m.

Dates.	Pression (600 +). 7h	13h	18h	Température. 7h	13h	18h	Min.	Max.	Humidité relative. 7h	13h	18h	Vent. Direction et force. 7h	13h	18h	Nébulosité. 7h	13h	18h	Pluie.	Remarques.
1	52,3	51,8	52,4	11,0	17,2	13,4	10,6	18,6	96	76	85	SE 1	E 2	ENE 2	9	10	6	0,0	Bruine à 9 h.
2	52,2	51,4	50,8	10,1	19,3	16,5	9,4	23,3	94	40	69	Calme	Calme	ENE 2	10	2	2	0,1	
3	51,7	50,9	51,1	9,5	21,5	15,2	8,5	23,6	100	43	75	SE 1	ESE 1	E 2	0	6	2	0,3	Brouillard se condensant le matin.
4	52,3	52,0	51,4	10,9	19,8	16,1	10,5	21,9	82	56	67	SE 1	ENE 1	ENE 1	3	4	1	.	Qobar à l'horizon à 16 h. et 18 h.
5	51,9	51,5	51,1	9,8	19,9	16,4	9,5	22,6	96	49	69	E 1	ESE 1	ENE 2	1	4	1	0,1	Qobar à l'horizon le soir.
6	51,5	50,7	50,2	10,2	20,9	16,1	10,0	23,6	95	33	68	ESE 1	SW 1	ENE 2	0	2	2	.	Qobar à l'horizon à 7 h., 9 h. et 18 h.
7	50,8	49,8	49,3	10,6	20,2	15,5	10,4	22,4	93	53	72	E 1	E 1	ENE 2	7	3	3	.	Qobar a l'horizon à 13 h. et 18 h.
8	50,4	50,5	50,1	11,2	17,0	13,7	11,2	17,9	96	60	78	E 1	ESE 1	ESE 1	10	9	7	1,8	Pluie à 18 h. [le soir.
9	51,5	51,6	51,8	10,1	17,0	13,0	9,4	18,9	95	57	82	SE 1	ESE 2	E 2	9	5	2	.	Bruine à l'E à 7 h., arc-en-ciel, éclairs
10	53,1	52,8	52,7	10,5	17,8	14,4	10,4	19,5	85	57	78	ESE 1	ESE 2	E 2	10	2	9	.	Quelques éclairs à l'W à 19 h. 45.
11	52,7	52,3	52,6	11,1	17,9	14,3	10,6	19,2	93	69	92	SE 2	E 2	E 2	8	10	10	.	Bruine aux environs à 16 h. et 18 h.
12	52,5	52,4	52,1	11,7	18,7	14,9	11,4	20,2	95	57	84	ESE 2	ESE 2	ENE 2	9	2	9	2,2	Quelques éclairs à l'W à 19 h. 45.
13	52,4	51,3	51,2	11,5	21,7	15,0	11,1	22,6	97	50	83	SE 1	SE 1	E 2	7	7	8	0,0	Pluie à l'hor. à 16 h. et arc-en-ciel.
14	51,5	50,6	50,2	12,5	18,4	16,2	12,5	20,7	99	71	74	ESE 1	E 1	ENE 2	9	8	6	6,4	Orage lointain. [éclairs le soir.
15	51,6	50,8	50,4	12,0	21,1	18,0	11,6	23,7	98	54	55	ESE 1	Calme	ENE 1	9	4	2	0,0	Éclairs assez nombreux au S le soir.
16	52,0	51,7	51,0	11,8	22,6	18,2	11,6	24,1	98	48	71	Calme	E 1	E 2	7	5	2	.	Qobar à l'horizon.
17	53,0	52,6	51,8	12,8	20,6	16,6	12,6	22,1	90	54	67	E 1	E 1	ENE 2	8	4	2	.	Léger qobar à 13 h. et 16 h.
18	52,6	51,7	51,3	12,1	19,2	15,6	11,4	20,9	86	52	67	ESE 1	ESE 2	E 2	.	4	1	.	Qobar à l'horizon le soir.
19	52,0	51,3	50,6	9,2	18,9	15,3	8,6	21,3	92	63	84	ESE 1	ESE 1	ENE 2	9	10	2	.	Qobar à 9 h. et 16 h.
20	52,0	52,2	50,5	10,9	21,6	17,4	10,6	23,7	93	44	64	ESE 1	SE 1	E 1	2	2	2	.	Qobar à l'horizon à 16 h. et 18 h.
21	51,4	50,6	50,1	9,6	21,2	16,3	8,7	22,1	99	45	59	Calme	E 1	E 2	0	2	4	0,1	Q. a 7 h. et 16 h., à l'hor. à 13 h. et 18 h.
22	50,1	48,5	47,3	10,9	22,0	19,2	10,6	23,8	94	42	32	Calme	N 1	W 2	0	8	1	.	Q. à 9 h. et 13 h., hor. 7 h., 16 h., et 18 h.
23	48,0	47,1	46,5	9,1	20,7	18,1	8,8	23,4	79	21	26	ESE 1	W 2	W 2	0	0	0	.	Qobar intense à l'horizon.
24	48,2	48,0	47,7	10,1	20,5	18,2	9,6	24,5	97	35	55	ESE 1	W 1	ENE 1	0	1	1	0,2	Qobar a 9 h. et 18 h., hor a 13 h. et 16 h.
25	49,9	50,0	50,1	11,5	22,1	17,2	11,3	23,8	97	44	57	ESE 1	ESE 1	E 1	0	1	1	0,1	Qobar in ense à l'horizon.
26	51,1	50,8	50,5	10,4	20,8	16,7	9,8	22,5	99	47	60	ESE 1	ESE 1	E 1	5	0	0	0,2	Qobar leger à l'horizon.
27	51,6	50,9	50,8	10,6	21,4	16,3	10,1	22,4	95	44	65	ESE 1	E 2	E 2	0	3	3	0,1	Qobar intense à l'horizon.
28	51,9	51,4	51,2	12,7	20,1	14,8	11,1	21,8	86	58	81	ESE 1	ESE 1	E 2	1	7	1	.	Qobar à l'horizon à 7 h., 16 h. et 18 h.
29	52,3	51,9	51,5	12,3	20,5	14,7	11,8	22,1	88	53	80	SE 2	ESE 1	E 2	9	4	6	.	Bruine a l'ENE à 18 h. [à 16 h
30	52,7	52,3	52,4	11,7	20,0	13,6	11,6	20,5	97	50	85	ESE 2	E 2	ESE 3	9	5	6	.	Bruine à l'E à 7 h. et 9 h., qobar à l'hor.
31	53,7	53,0	53,2	10,5	16,6	11,0	10,0	17,6	97	63	91	ESE 2	E 3	ESE 2	10	7	8	0,1	Bruine à 7 h. et 9 h., arc-en-ciel à 9 h.
Moy.	51,64	51,11	50,77	10,93	19,91	15,72	10,49	21,78	93,6	51,2	70,2	1,0	1,3	1,8	5,4	4,5	3,5	11,7	

Septembre 1892.

TANANARIVE (Madagascar).

Longitude 45° 16′ E. — Latitude 18° 55′ S.

Observateur : M. le R. P. E. COLIN, Directeur de l'Observatoire royal. Altitude : 1400m.

Dates.	Pression (600 +). 7h	13h	18h	Température. 7h	13h	18h	Min.	Max.	Humidité relative. 7h	13h	18h	Vent. Direction et force. 7h	13h	18h	Nébulosité. 7h	13h	18h	Pluie.	Remarques.
1	53,3	52,3	51,8	9,6	17,2	12,3	7,7	18,5	90	57	88	ESE 2	ESE 3	E 2	8	8	5	0,4	
2	52,3	51,2	50,4	10,1	18,8	13,7	9,4	19,9	100	57	85	SE 1	E 1	E 2	8	4	8	0,5	Brouillard se condensant à 9 h.
3	51,9	51,2	50,8	10,3	19,2	14,8	9,6	20,0	91	52	70	ESE 1	ESE 2	E 2	8	5	1	.	Qobar aux environs a 16 h. et 18 h.
4	52,2	51,8	51,6	10,1	19,6	13,5	9,1	21,0	93	49	82	SE 1	E 2	E 2	7	6	1	.	Qobar au SW à 16 h. et 18 h.
5	53,0	53,0	52,6	10,7	18,4	14,4	8,9	20,1	86	55	75	ESE 2	E 3	E 2	9	7	2	.	Bruine au NE à 7 h.
6	53,5	53,0	52,6	10,5	18,8	15,0	8,6	19,8	88	46	63	SE 2	ESE 2	E 2	9	1	1	.	Qobar au SW a 16 h. et 18 h.
7	54,1	53,3	52,9	6,5	20,7	15,6	5,4	22,2	100	51	67	S 1	ESE 1	E 2	9	0	0	0,2	Bd humide le m., qobar à l'W à 18 h.
8	54,0	53,2	52,6	9,4	19,1	14,8	8,7	20,7	84	56	69	E 2	E 2	E 2	8	0	0	.	Qobar au NW à 16 h. et au SW à 18 h.
9	53,4	52,2	52,0	11,4	20,1	15,5	9,3	21,1	86	46	62	E 2	E 2	ENE 2	7	1	2	.	Qobar au NW à 16 h. et 18 h.
10	52,6	52,0	51,4	11,0	17,9	15,7	9,6	19,7	95	55	75	SE 1	ENE 2	ENE 1	9	8	8	.	Br. SW, a.-en-c. a 7 h., br. à l'E à 9 h.
11	52,4	51,4	51,1	9,6	21,0	16,3	8,6	22,6	100	49	75	SE 1	E 2	E 2	1	5	1	0,2	Brd le m., qobar au SW à 16 h. et 18 h.
12	52,5	51,8	51,6	11,3	19,7	16,2	9,8	21,9	94	55	60	E 1	ENE 1	ENE 1	9	6	2	0,1	Qobar aux environs à 18 h.
13	52,8	52,0	51,9	10,7	21,8	15,8	9,5	23,4	90	47	80	ESE 1	ESE 1	E 2	0	1	2	.	Qobar à l'horizon à 7 h., 9 h, et 13 h.
14	53,2	52,2	51,6	13,2	20,1	13,7	12,2	21,5	88	57	82	ESE 2	ESE 2	ENE 3	9	6	7	.	Bruine au SE à 18 h.
15	53,1	52,4	51,6	12,2	20,3	16,7	10,4	21,7	87	50	63	ESE 2	ESE 1	E 2	2	5	8	.	Qobar à l'E à 7 h.
16	53,0	52,1	51,6	12,1	21,7	17,5	10,9	23,2	93	46	65	ESE 1	E 2	E 2	1	2	8	.	Qobar faible au NW à 13 h. et 18 h.
17	53,2	52,2	51,6	11,9	21,0	13,5	10,6	22,8	87	43	80	ESE 2	ESE 3	E 3	9	4	2	.	Qobar faible à l'W à 16 h.
18	52,8	52,1	51,2	11,9	19,4	14,6	10,1	21,2	86	61	61	ESE 1	E 2	ENE 2	10	4	1	.	Br. SE à 7 h. qobar à l'W à 16h. et 18 h.
19	52,7	52,0	51,6	11,4	18,7	14,7	10,9	20,8	98	54	74	ESE 2	ESE 2	E 2	10	8	5	0,0	Br. 7h., qobar a l'hor. 9h., 13h., 16h., 18h.
20	52,0	51,6	51,5	10,7	19,0	14,3	8,0	20,1	96	57	74	ESE 2	E 2	E 2	8	6	2	.	Léger qobar à l'horiz. à 9 h. et 18 h.
21	52,1	51,4	51,0	10,7	20,5	15,7	9,5	22,0	90	40	63	E 1	E 1	ENE 1	1	0	0	.	Qobar à l'hor. à 7 h., 13 h., 16 h. et 18 h.
22	52,0	51,2	50,7	9,5	22,8	18,0	8,4	24,7	95	40	54	ENE 1	E 1	ENE 2	1	0	0	0,1	Qobar à l'hor. à 7h., 9h., 13h., 16 h. et 18 h.
23	52,0	51,4	50,9	9,9	20,0	15,7	8,6	21,6	89	41	53	ESE 1	ESE 2	ESE 2	0	1	0	.	Qobar à l'hor. à 7 h., 9 h., 13 h. et 16 h.
24	52,1	51,9	51,7	9,3	18,6	14,4	8,3	19,9	91	51	66	SSE 1	E 3	E 2	9	9	6	.	Qobar à l'hor. à 7h., 13 h., 16h., 18 h.
25	52,9	52,4	52,1	11,5	19,7	12,6	9,5	20,2	86	47	90	ESE 2	E 2	E 2	7	7	9	.	Bruine aux environs à 16 h. et 18 h.
26	53,2	52,5	52,3	10,3	18,2	12,4	8,4	19,5	89	59	87	ESE 1	E 2	E 2	3	8	2	0,2	Qobar à l'E à 7 h. Petit halo lun. le s.
27	51,8	51,4	50,4	11,6	15,1	13,0	10,0	19,5	87	84	89	ESE 3	E 1	ESE 1	7	10	7	0,0	Bruine aux environs à 7 h., 9 h., p. pl. à 13h.
28	51,7	51,5	51,2	11,2	19,5	14,0	9,5	21,9	93	58	90	ESE 1	ENE 1	E 2	2	8	9	0,7	Qobar à l'E à 7 h., écl., p. halo lun. le s.
29	53,2	52,0	51,5	12,1	19,5	15,2	9,7	21,5	86	55	82	ESE 1	ESE 2	E 2	1	8	1	1,8	Qobar à l'horizon à 7 h. et 18 h.
30	52,6	51,2	50,5	12,4	21,6	17,8	11,2	23,2	94	50	62	ESE 1	SSE 2	ENE 2	8	1	1	0,1	Léger qobar à l'W à 16 h. et 18 h.
Moy.	52,72	52,00	51,54	10,77	19,60	14,91	9,35	21,21	91,1	52,3	73,5	1,4	1,8	1,9	6,0	4,6	3,4	4,3	

Octobre 1892.

TANANARIVE (Madagascar).

Longitude 45° 16′ E. — Latitude 18° 55′ S.

Observateur : M. le R. P. E. COLIN, Directeur de l'Observatoire royal. Altitude : 1400m.

Dates.	Pression (600 +). 7h	13h	18h	Température. 7h	13h	18h	Min.	Max.	Humidité relative. 7h	13h	18h	Vent. Direction et force. 7h	13h	18h	Nébulosité. 7h	13h	18h	Pluie.	Remarques.
1	50,9	49,9	50,2	11,8	22,8	17,4	10,1	24,5	96	34	55	ESE 1	ESE 2	E 2	6	0	0	0,0	Léger qobar.
2	52,6	52,1	51,7	11,1	21,9	17,3	9,5	23,7	83	44	57	ESE 1	E 1	E 2	1	0	0	.	Qobar. [tonnerre à 20 h. 15.
3	53,0	51,3	50,6	11,7	25,4	21,1	9,8	28,6	95	40	46	ESE 1	E 1	ENE 1	1	1	7	0,1	Qobar à l'horizon, écl. depuis 18 h.,
4	50,6	49,7	49,5	15,5	21,3	17,5	14,6	27,6	79	62	77	Calme	ESE 1	E 2	5	10	10	.	Qobar intense à l'horizon.
5	49,8	49,1	49,4	14,9	23,1	16,0	14,3	26,4	94	56	99	ESE 1	ENE 1	ESE 1	10	8	10	0,7	Pl. à 15 h. 30. et 16h., tonn. à l'W à 17h. 52.
6	51,6	51,5	51,1	14,7	19,1	19,8	14,4	23,1	99	79	77	SE 1	Calme	ENE 1	10	10	4	16,2	Pl. à 7 h. et 12h. 15, qobar à l'W à 13h. 16
7	52,7	51,7	51,5	15,4	24,1	20,3	14,8	26,6	96	55	67	Calme	NE 1	ENE 1	9	2	3	0,4	Qobar à l'horizon. [et 18 h.
8	51,7	50,6	50,3	15,3	25,9	20,8	14,1	28,3	94	44	58	ESE 1	ESE 1	ENE 2	1	1	6	0,0	Q. à l'hor., or. au SW à 17 h. 15 et 18 h.
9	51,0	50,2	50,7	14,9	25,0	19,9	13,8	27,0	85	41	57	SE 1	E 2	ESE 2	0	0	1	.	Qobar à l'horizon, pluie et écl. le soir.
10	51,8	50,7	50,3	13,8	24,9	19,9	12,0	26,6	86	38	58	E 2	E 1	E 2	1	0	1	0,0	Qobar à l'horizon, écl. à l'W le soir.
11	51,1	50,4	50,3	13,6	26,4	21,3	12,2	28,4	92	20	51	ESE 1	ESE 1	ENE 2	0	0	1	.	Qobar à l'horizon, écl. à l'W le soir.
12	50,8	50,2	50,2	12,9	26,8	21,8	11,2	29,4	95	29	50	Calme	E 2	ENE 1	10	1	2	0,3	Brd humide le matin, qobar, tonn.
13	52,1	51,4	51,3	14,1	22,1	17,7	12,5	23,8	79	42	64	ESE 2	ENE 2	E 2	7	1	2	.	Qobar à l'horizon. [le soir.
14	52,6	51,3	51,9	12,5	22,4	17,6	10,8	24,4	86	48	68	SE 1	E 2	E 2	10	5	8	.	Qobar, éclairs au SW à 18 h.
15	52,9	52,0	52,5	12,3	21,0	16,4	11,4	22,2	99	49	72	ESE 2	E 2	E 2	10	4	8	0,0	Bruine à 7 h. et 9 h., qobar à 18 h.
16	53,7	52,2	52,5	12,8	22,6	16,3	10,2	24,2	87	48	79	E 1	E 2	E 2	8	3	5	.	Br. SE et E à 7 h. et 16 h., arc-en-ciel.
17	52,8	51,7	50,6	12,8	21,8	18,1	10,7	24,0	84	46	63	E 2	E 2	E 2	1	1	1	.	Lég. qobar à 16 h. et 18 h., écl. à 18 h., (*)
18	50,6	49,2	49,8	12,6	25,5	14,8	10,5	27,6	84	44	90	E 1	Calme	ESE 2	2	7	10	.	Lég. q. à l'hor. à 7 h. et 13 h., or. le s.
19	50,7	50,4	50,5	14,7	22,4	17,7	13,0	24,4	93	48	62	ESE 1	ENE 2	ENE 2	9	1	10	23,5	Qobar à l'horizon, éclairs à l'W à 18h.
20	52,1	52,1	51,5	12,4	22,1	17,6	10,6	23,1	96	45	64	ESE 1	ESE 1	ENE 1	8	5	1	0,1	Qobar à l'hor., éclairs au SW à 18 h.
21	52,1	51,1	50,3	11,5	21,7	17,9	9,6	23,9	90	46	63	ESE 1	ESE 1	E 2	9	5	2	0,1	Qobar à l'horizon.
22	50,6	49,8	49,7	12,2	22,1	17,8	10,1	24,2	83	45	56	SE 2	ESE 1	E 2	2	0	0	.	Qobar à l'horizon.
23	50,5	50,1	50,6	10,7	22,8	18,3	8,5	24,4	91	37	53	E 1	E 2	ENE 2	6	0	0	0,1	Qobar à l'hor., éclairs au SW à 18 h.
24	51,2	49,9	49,3	12,3	25,4	21,8	9,0	28,4	82	37	53	ESE 1	ENE 1	ENE 1	0	0	1	0,1	Rosée abond. le matin, qobar à l'hor.
25	49,7	48,1	47,8	14,0	27,9	19,6	13,1	30,2	89	30	64	Calme	ENE 1	SE 2	2	3	10	0,0	Q. à l'hor., fort or. à l'E et qq. gtes le s.
26	48,6	47,7	48,0	15,9	27,4	20,0	14,5	29,6	92	40	62	SE 1	N 1	N 1	0	7	10	0,4	Q. int. à l'hor., t. SW à 15 h., or. à 18 h.
27	49,6	48,3	48,4	17,3	24,9	17,6	15,5	28,5	90	40	84	ESE 1	SW 1	NE 1	8	8	9	.	Q. à l'hor. à 7 h., orages lointains (**)
28	49,9	48,7	48,5	15,5	27,5	17,3	14,2	29,1	92	41	85	SE 1	E 1	NE 3	0	4	10	2,3	Qobar a l'hor., orages à 12 h. 10 et le s.
29	49,6	49,3	48,8	17,8	26,8	22,1	16,5	29,4	92	57	61	ESE 1	NNE 1	WSW 2	8	6	9	10,6	Tonn. à 13 h., 16 h. et 18 h. 30. q. le m.
30	49,9	49,3	49,3	17,6	25,0	21,0	16,0	28,3	57	54	51	SSE 2	ENE 1	ENE 2	7	8	10	1,4	Qobar à l'horizon, orage à l'W à 18 h
31	50,2	48,5	47,9	17,0	27,2	23,0	14,7	29,6	83	41	55	ENE 1	NE 1	WNW 2	2	4	10	.	Q. à l'h., t. loint. 17h., 18h., or. 20 h. 30.
Moy.	51,19	50,27	50,16	13,92	24,04	18,89	12,33	26,44	88,5	44,5	64,5	1,1	1,3	1,7	4,9	3,4	5,2	56,3	(*) grêle et trombe au SE. (**) à 13 h., 16 h., orage à 17 h.

Novembre 1892. **TANANARIVE (Madagascar).**

Longitude 45° 16′ E. — Latitude 18° 55′ S.

Observateur : M. le R. P. E. COLIN, directeur de l'Observatoire royal. Altitude : 1400m.

Dates.	Pression (600 +). 7h	13h	18h	Température. 7h	13h	18h	Min.	Max.	Humidité relative. 7h	13h	18h	Vent. Direction et force. 7h	13h	18h	Nébulosité. 7h	13h	18h	Pluie.	Remarques.
1	49,3	48,1	47,9	16,6	25,2	18,1	15,3	27,0	93	47	77	NW 1	W 1	NE 2	3	4	9	10,1	Q. à l'E à 7 h., ton. à 14 h., pl. à 20 h.
2	49,4	49,4	49,0	16,0	18,1	17,2	14,8	18,9	86	80	83	SSE 1	E 1	E 2	9	10	10	2,6	Qobar intense le m., faible le soir.
3	50,5	49,8	50,1	13,4	23,1	19,3	11,5	24,6	93	50	63	ESE 1	ENE 2	E 2	4	2	1	0,1	Lég. qob. à l'hor. à 18 h., éc. SW le s.
4	51,6	50,5	50,0	14,4	23,7	20,7	13,1	26,3	82	48	55	ESE 1	ESE 1	E 2	8	0	0	.	Qob. à l'hor., éclairs au SW le s.
5	51,1	49,5	49,1	13,9	25,6	22,2	11,5	27,3	87	47	44	E 1	ESE 1	ENE 1	0	0	1	0,1	Qobar à l'horizon.
6	49,2	48,4	48,5	15,5	26,2	21,6	13,8	28,7	91	50	51	ENE 1	ENE 1	ENE 1	1	4	1	0,1	Qob. int. à 9 h., lég. à 13 h. et 16 h.
7	50,3	50,0	49,9	15,6	24,2	19,7	14,6	26,1	89	41	61	ESE 1	E 2	E 2	9	1	1	.	Q. int. à 7 h., 9 h. et 18 h., écl. le s.
8	52,2	50,4	50,8	14,3	22,6	18,2	11,3	23,9	80	44	64	ESE 1	ENE 3	ESE 2	7	2	1	.	Qobar à l'horizon à 16 h. et 18 h.
9	51,9	50,8	50,5	12,9	21,9	18,0	11,3	23,7	86	49	62	SE 1	ESE 2	E 2	10	7	0	.	Qob. int. à 18 h., à l'horizon à 16 h.
10	51,0	50,6	50,5	13,9	21,7	20,1	10,5	24,4	85	48	54	ESE 2	E 2	E 1	2	7	6	.	Qobar à l'horizon à 18 h.
11	51,8	51,3	50,9	15,0	24,6	21,8	11,5	26,8	83	45	64	ESE 1	E 2	ENE 2	0	6	1	0,1	Petite rosée le matin.
12	52,7	51,7	51,1	15,2	25,5	22,1	12,8	27,4	82	47	49	E 1	ENE 1	E 1	6	1	1	.	Qobar à l'hor., éc. nomb. au SW s.
13	52,0	50,9	50,5	14,1	24,0	19,7	10,9	25,7	83	41	55	ESE 1	E 2	ENE 2	1	1	0	.	Q. à l'hor. à 16 h., éc. de 24 h. à 4 h.
14	51,5	51,2	51,3	12,4	23,0	21,2	10,3	25,4	89	50	50	SE 1	ENE 2	ENE 1	0	8	1	0,1	Q. hor. à 7 h. et 18 h., éc. au SW le s.
15	52,2	51,6	51,2	15,5	23,9	18,3	13,0	26,4	75	56	77	SE 1	ESE 2	NE 2	0	8	6	.	Q. à l'hor., arc-en-c. à 16 h., éc. le s.
16	52,1	51,2	50,3	15,1	23,0	18,7	15,0	25,4	89	47	70	ENE 1	E 2	ENE 2	10	6	5	0,6	Bruine à l'hor. m., lég. qo. hor. le s.
17	50,7	49,8	48,9	14,2	25,2	20,3	11,2	26,6	80	48	53	ESE 1	ESE 1	NE 1	1	1	2	.	Qobar a l'horizon.
18	49,6	48,4	47,6	14,5	25,2	21,7	12,2	27,5	86	39	47	SE 1	E 1	ENE 1	1	1	1	.	Qobar à l'horizon, éc. à l'W à 18 h.
19	49,1	48,1	47,5	15,7	27,0	20,1	13,4	31,5	89	35	61	E 1	ESE 1	SSW 2	5	2	9	.	Qobar à l'horizon, orage au NW le s.
20	50,3	49,1	48,4	17,5	26,0	20,9	15,0	28,0	79	36	52	E 2	ESE 2	ENE 2	2	3	6	0,4	Qob. à l'hor., qq. coups de ton. à 18 h.
21	49,5	48,0	47,2	16,1	26,2	22,0	13,2	29,1	72	40	38	ENE 2	ESE 2	ENE 1	9	4	9	.	Qob. à l'horizon, éclairs à l'W le soir.
22	48,2	47,6	46,2	16,6	27,4	17,9	14,2	29,7	76	40	83	ENE 1	NNW 1	W 2	0	5	10	0,0	Qobar tout le jour, écl. depuis 17 h.
23	47,2	46,6	46,4	17,3	21,6	19,6	15,6	23,8	92	70	73	SE 1	WNW 2	W 2	10	9	5	7,6	Q. à l'hor, qq. gouttes le m., éc. le s.
24	48,9	48,1	47,7	17,8	27,5	19,7	15,6	30,5	90	47	82	ESE 1	Calme	E 2	6	6	9	.	Qob. à 7 h., tonn. à 15 h. et 18 h. grê. s.
25	50,1	48,3	48,4	17,0	24,5	17,4	15,7	26,5	94	56	88	ENE 1	ENE 1	ESE 1	10	9	9	33,3	Q. m., or. loint. 16h., éc. au NNE à 18h.
26	47,9	46,1	46,0	17,3	23,5	22,4	16,1	26,6	89	54	59	W 2	W 2	W 3	4	7	8	0,9	A.-en-c. 18h., éc. au NE 18h., halo lun.
27	47,0	45,3	45,0	17,7	26,1	19,6	15,0	27,9	85	40	70	Calme	NW 1	WSW 2	1	7	8	0,1	Grain à 18 h. et arc-en-c., éc. au S le s.
28	47,5	46,5	47,3	16,9	24,3	19,4	15,4	26,4	92	61	76	NW 1	NNE 2	WNW 1	4	8	10	15,5	Or. au N 13h., pl. 15h., or. de 17h 40 à 18h.
29	50,0	49,1	48,7	16,8	26,0	22,3	16,3	27,2	90	57	64	Calme	NNE 1	W 2	8	9	8	3,6	Éclairs nombreux au S.
30	50,2	49,0	49,0	17,9	28,2	23,5	16,8	30,3	92	50	63	Calme	NNW 1	Calme	8	2	9	0,1	Q. a l'ho. le m. or. loint 13h. et 18h. (*)
Moy.	50,17	49,18	48,86	15,55	24,50	20,12	13,56	26,65	86,0	48,8	62,9	1,0	1,5	1,6	4,6	4,7	4,9	75,3	(*) arc-en-c., écl. le soir.

Décembre 1892. **TANANARIVE (Madagascar).**

Longitude 45° 16′ E. — Latitude 18° 55′ S.

Observateur : M. le R. P. E. COLIN, directeur de l'Observatoire royal. Altitude : 1400m.

Dates.	Pression (600 +). 7h	13h	18h	Température. 7h	13h	18h	Min.	Max.	Humidité relative. 7h	13h	18h	Vent. Direction et force. 7h	13h	18h	Nébulosité. 7h	13h	18h	Pluie.	Remarques.
1	50,2	49,0	48,8	18,7	27,6	24,9	16,8	30,0	88	52	65	Calme	E 1	ENE 1	6	8	10	3,1	Qobar à l'hor. à 14h., or. au NE à 12h, 18h.
2	50,3	49,4	48,5	18,5	27,5	24,1	17,0	30,7	86	42	54	Calme	NNE 1	NE 1	8	5	8	0,6	Qobar à l'horizon, éclairs à 18 h.
3	50,8	49,2	48,7	18,9	27,4	18,4	16,9	29,3	72	49	72	SSE 1	ENE 1	SSE 1	7	5	9	.	Écl. au SW à 16 h., or. au SE le s.
4	49,7	48,9	49,7	17,9	26,6	15,6	15,5	27,6	89	45	91	ESE 1	NE 2	SSW 1	4	7	10	12,6	Orage à 13 h.
5	50,1	49,4	48,6	16,1	21,6	18,7	15,1	24,4	92	67	78	E 1	E 1	ESE 2	9	8	10	9,9	Orage au S à 16 h.
6	49,1	48,2	48,0	15,5	21,7	16,8	14,5	23,1	97	64	95	ESE 1	W 1	ESE 2	9	9	10	24,9	O. au NNW à 17 h. 30, gttes à 18 h. écl. le s.
7	49,3	48,7	48,5	15,4	21,5	16,9	14,4	22,7	93	65	90	ESE 2	E 1	ESE 1	9	7	9	11,4	Bruine a l'E le matin.
8	49,2	48,9	48,4	15,1	22,3	17,2	13,8	25,1	87	63	86	SE 1	ESE 2	E 2	8	7	9	0,5	Halo lun., orage à l'horizon à 16 h.
9	48,6	48,1	47,8	15,3	23,6	16,0	14,1	24,8	89	58	80	ESE 1	NE 1	SW 1	9	9	9	.	Orage au SW à 16 h.
10	48,2	47,5	47,5	15,4	23,6	19,3	14,2	25,3	93	56	71	SSE 1	ESE 1	E 1	4	7	10	2,2	Orage au NNE à 16 h.
11	49,1	48,6	48,7	16,3	23,4	20,0	13,1	24,3	87	59	58	ESE 1	Calme	ESE 1	9	8	10	25,4	Gouttes à 16 h. et pendant la nuit.
12	50,3	50,3	50,3	15,3	23,5	17,2	14,4	26,1	78	61	89	ESE 1	ENE 1	Calme	8	9	10	2,4	Orage de 17 h. à 18 h.
13	51,7	50,7	49,8	16,0	24,7	19,8	14,0	27,0	94	68	72	ESE 1	Calme	SW 1	10	7	10	30,3	Or. au NE à 14h. 15, gttes à 16h., or. à 19 h.
14	49,8	48,7	48,7	16,4	22,3	17,0	15,0	26,4	87	74	81	Calme	E 1	SSW 3	2	8	10	43,5	Or. lointains de 13 h. à 16h., arc en-ciel.
15	49,4	48,5	48,2	16,5	24,7	19,2	14,6	26,0	94	60	82	E 1	WNW 1	ENE 1	9	8	10	13,4	H. sol. à 9h., arc-en-ciel a 16h., gtes a 17h.
16	49,3	48,6	48,9	17,9	24,7	17,1	16,5	25,8	91	60	87	NE 1	WNW 2	ENE 3	9	7	10	0,6	Qobar a l'hor. le m., or. loint. de 13 h. (*)
17	50,8	49,2	48,9	16,8	25,2	18,8	15,6	25,9	95	62	84	Calme	NE 1	E 1	9	7	10	24,9	Or. loint. tout le s., écl. au SW à 18 h.
18	50,9	49,7	48,9	18,1	25,8	21,4	17,4	27,7	92	55	72	WNW 1	WSW 1	WSW 1	7	5	10	2,3	Qob. à l'E le m., or. loint. a 14h., gtes à 18h.
19	50,0	49,1	48,6	19,0	25,9	21,9	17,3	26,5	87	63	75	NE 2	NW 2	Calme	9	9	8	2,4	Qob. le m., or. à l'ESE à 16h., écl SE le s.
20	50,4	50,0	49,3	18,7	25,9	21,1	17,0	27,5	90	55	63	W 1	N 1	WNW 1	7	1	9	.	Qob. à l'E a 7h., ton, à l'W à 14h. 53, écl. le s.
21	51,2	50,2	49,9	18,5	22,6	18,4	16,6	26,8	85	67	74	NW 1	ENE 1	WNW 2	5	8	10	.	Or. lointains à 13 h et 16 h., ici à 18 h.
22	51,2	49,9	48,4	18,1	25,5	20,1	15,5	27,3	96	61	78	ENE 1	NE 1	W 2	9	7	10	56,7	Or. de 0 h. à 0 h. 45, or. le s depuis 16 h.
23	50,6	49,3	48,7	16,4	24,6	21,1	15,8	26,8	89	54	67	ENE 1	ENE 1	E 2	8	7	9	.	Éclairs au SSE à 18 h.
24	50,9	49,9	49,2	16,1	23,1	20,3	15,3	26,4	84	62	75	ESE 1	E 1	ENE 2	9	9	9	.	Orage à l'W à 16 h.
25	51,1	50,3	49,9	16,4	25,0	19,1	15,2	26,9	87	53	77	ENE 1	NNE 1	ENE 2	9	7	10	.	Orages lointains a 16 h. et 18 h.
26	51,0	50,2	49,4	16,5	22,8	20,7	14,7	25,5	87	58	55	ENE 2	ESE 1	ENE 1	9	8	9	1,7	
27	51,1	50,2	49,5	15,1	23,1	18,9	13,5	26,1	89	60	74	ENE 1	ENE 1	ENE 2	10	9	9	0,0	Orage lointain à 16 h., écl. à l'W à 18 h.
28	51,6	49,9	49,7	16,8	23,0	18,8	15,3	23,8	86	60	71	ESE 1	ENE 1	ENE 3	9	9	10	.	Orage au SW à 16 h.
29	50,5	49,8	48,9	16,0	21,4	17,8	14,8	23,8	89	65	85	E 1	ENE 2	E 2	10	10	9	0,2	Orage à 16 h., arc-en-ciel.
30	49,8	48,7	48,1	16,1	21,4	19,0	15,2	23,9	91	73	78	ENE 2	NE 2	ENE 3	9	9	9	12,1	Pluie aux environs à 13 h.
31	50,2	49,7	49,4	16,3	22,8	21,2	16,0	24,8	90	63	69	NE 2	NE 1	ENE 1	10	10	10	0,0	Bruine à 7 h., écl. à l'horizon le s.
Moy.	50,21	49,33	48,90	16,78	24,03	19,25	15,32	26,07	88,8	59,8	75,7	1,0	1,1	1,5	8,0	7,5	9,5	281,1	(*) a 16 h., ici à 17 h. 30.

MAHON (Ile Minorque).

Longitude 1°55′ E. — Latitude 39°53′ N.

Observateur : M. Mauricio HERNANDEZ, Pharmacien. Altitude : 43m.

Année 1892.	Pression barom. moy. (700 +).			Température moyenne.					Humidité relat.			Nombre de fois que le vent a été									Nébulosité moy.			Pluie.	
	9h	15h	21h	9h	15h	21h	Min.	Max.	9h	15h	21h	N	NE	E	SE	S	SW	W	NW	Calme.	9h	15h	21h	Hauteur en millim.	Nombre de jours.
Janvier....	55,39	54,73	.	10,49	12,50	.	8,29	13,34	82,2	73,1	.	12	5	5	2	9	8	9	12	0	4,8	3,0	.	92,4	7
Février....	54,66	53,96	.	11,74	13,32	.	8,68	14,43	80,9	71,2	.	9	3	1	6	7	11	11	10	0	4,8	4,0	.	28,9	6
Mars.....	54,91	54,24	.	12,09	12,89	.	8,64	14,03	80,5	77,4	.	15	7	11	9	2	7	6	5	0	5,6	4,3	.	53,1	8
Avril.....	56,08	55,40	.	14,82	15,37	.	10,82	16,51	80,1	77,0	.	20	9	9	1	4	13	1	3	0	4,2	3,8	.	52,5	10
Mai.....	57,88	57,55	.	18,27	19,31	.	12,91	20,23	70,4	68,5	.	23	7	12	4	7	5	2	2	0	2,3	1,8	.	13,1	4
Juin.....	60,88	60,44	60,77	23,99	25,11	20,87	18,34	26,03	63,3	58,4	80,2	12	14	10	15	15	10	3	11	0	2,5	2,2	1,7	4,7	4
Juillet.....	59,84	59,18	59,48	25,99	27,48	23,65	21,19	28,54	65,6	59,7	76,7	11	10	16	16	25	9	1	5	0	3,1	2,1	1,0	23,7	6
Août.....	60,51	60,08	60,34	25,76	26,32	23,10	20,97	27,51	66,1	64,4	70,5	10	15	17	18	17	8	3	5	0	2,5	2,2	1,2	29,2	5
Septembre.	61,55	60,78	61,23	23,16	23,79	21,16	19,36	24,73	68,8	67,5	81,0	16	10	21	21	13	3	2	4	0	3,6	3,0	1,8	3,6	4
Octobre...	57,19	56,34	56,81	20,20	20,07	17,60	15,61	21,71	68,1	68,6	79,6	9	10	5	13	16	20	14	6	0	4,6	5,2	4,1	116,7	13
Novembre..	61,93	61,17	61,96	16,69	17,43	14,42	13,20	18,34	81,0	77,6	88,8	15	8	12	5	15	8	13	14	0	5,1	4,9	3,5	63,8	10
Décembre..	59,23	58,08	58,60	11,65	13,03	10,98	8,83	13,92	83,0	81,4	87,7	24	9	7	4	3	9	21	16	0	5,8	5,3	5,2	108,9	12
Année.....	58,34	57,66	.	17,90	18,88	.	13,90	19,94	74,2	70,6	.	176	107	126	114	133	111	86	93	0	4,1	3,5	.	590,6	89

TRIPOLI DE BARBARIE (Tripolitaine).

Longitude 10°51′ E. — Latitude 32°53′ N.

Observateur : M. E. PIAT, 1er Drogman du Consulat général de France. Altitude : 18m.

Année 1892.	Pression barométrique moy. (700 +).		Nombre de fois que le vent a été									Nébulosité moyenne.		Pluie.		Nombre de jours	
	12h	20h	N	NE	E	SE	S	SW	W	NW	Calme.	12h	20h	Hauteur en millim.	Nombre de jours.	d'orage.	de siroco.
Janvier.....	61,77*	60,92	7	9	6	0	5	7	16	12	0	1,3*	1,6	21,1	5	1	0
Février.....	59,89*	58,66	2	3	11	4	5	2	26	5	0	2,4*	1,4	13,6	2	2	0
Mars.....	61,64*	60,40	5	11	18	1	11	2	6	8	0	1,1*	1,4	0,5	2	0	6
Avril.....	58,54	.	3	6	15	0	2	0	3	1	0	3,0	.	0,3	1	0	2
Mai.....	60,01	.	6	5	18	0	0	0	1	1	0	2,3	.	6,9	2	0	1
Juin.....	.	.	.	.	.	.	.	.	.	.	.	.	.	.	.	.	.
Juillet.....	.	.	.	.	.	.	.	.	.	.	.	.	.	.	.	.	.
Août.....	61,21	.	6	4	17	4	0	0	0	0	0	0,0	.	0,0	0	0	0
Septembre.....	61,91	.	9	5	13	0	1	0	0	2	0	0,3	.	2,0	2	1	0
Octobre.....	60,61	.	3	4	16	4	2	1	0	1	0	2,9	.	5,8	1	0	3
Novembre.....	62,76	.	6	6	7	0	1	1	2	7	0	2,2	.	41,9	7	0	0
Décembre.....	61,81	.	2	3	5	0	3	1	12	5	0	1,3	.	7,0	3	0	0
Année.....	.	.	.	.	.	.	.	.	.	.	.	.	.	.	.	.	.

(*) Observations faites à 8h.

BENGHAZI (Tripolitaine).

Longitude 17°42′ E. — Latitude 32°7′ N.

Observateur : Mme E. RICARD. Altitude : 8m.

Année 1892.	Température moy.		Nombre de fois que le vent a été									Nébulosité moyenne.			Pluie.	
	Min.	Max.	N	NE	E	SE	S	SW	W	NW	Calme.	7h	13h	21h	Hauteur en millim.	Nombre de jours.
Janvier.....	12,2	17,2	10	0	4	0	44	7	20	8	0	1,7	1,8	1,4	27,3	3
Février.....	12,8	18,2	15	0	7	6	20	13	20	6	0	1,4	1,6	1,5	40,1	6
Mars.....	15,2	19,5	25	1	4	1	22	10	20	10	0	1,5	1,3	1,3	26,8	4
Avril.....	16,5	24,2	27	3	0	1	25	5	13	10	0	4,2	3,7	3,3	0,0	1
Mai.....	17,3	24,0	44	1	1	0	11	3	26	6	0	3,3	2,7	2,7	13,7	1
Juin.....	21,3	27,7	64	2	0	0	7	3	9	5	0	2,0	0,7	1,9	0,0	0
Juillet.....	24,0	29,0	78	2	0	1	2	0	0	10	0	2,3	1,5	2,3	0,0	0
Août.....	.	.	.	.	.	.	.	.	.	.	.	.	.	.	.	.
Septembre.....	.	.	.	.	.	.	.	.	.	.	.	.	.	.	.	.
Octobre.....	.	.	.	.	.	.	.	.	.	.	.	.	.	.	.	.
Novembre.....	14,7	21,2	23	3	7	5	35	3	10	2	0	1,5	1,4	1,4	39,4	7
Décembre.....	12,6	.	12	0	3	7	44	14	12	1	0	2,0	2,0	2,0	60,2	10
Année.....	.	.	.	.	.	.	.	.	.	.	.	.	.	.	.	.

ZEITENLIK (Turquie).

Longitude 20° 38′ E. — Latitude 40° 37′ N.

Observateur : M. le R. P. GORLIN, Directeur du Séminaire catholique bulgare. Altitude : 46m,7.

Année 1892.	Pression barom. moy. (700 +).			Température moyenne.					Humidité relat.			Nombre de fois que le vent a été									Nébulosité moy.			Pluie.	
	7h	14h	19h	7h	14h	19h	Min.	Max.	7h	14h	19h	N	NE	E	SE	S	SW	W	NW	Calme.	7h	14h	19h	Hauteur en millim.	Nombre de jours.
Janvier....	55,47	54,91	55,75	3,41	8,98	6,05	1,55	11,50	85,8	71,7	83,8	24	11	19	5	15	8	9	1	1	5,4	5,1	4,6	.	12
Février....	55,35	54,69	54,89	4,10	10,59	7,43	2,15	.	80,3	60,6	73,2	21	12	13	10	26	1	1	3	0	5,3	5,8	5,6	.	9
Mars.....	55,27	54,78	54,95	7,54	14,02	11,03	5,66	15,34	79,5	55,4	70,6	26	11	9	7	24	7	5	3	1	7,1	6,8	7,1	33,8?	10
Avril.....	54,64	54,49	53,73	11,76	18,66	13,68	8,82	19,75	77,6	57,3	75,5	17	5	9	0	28	13	3	3	11	5,7	5,8	4,8	30,5	9
Mai.....	54,55	53,99	54,02	17,52	24,39	19,96	15,39	25,87	72,4	45,9	63,8	13	2	2	3	47	10	0	4	12	4,3	5,8	5,3	11,4	7
Juin	54,40	53,38	53,15	22,22	28,84	24,57	19,02	29,86	70,0	46,5	60,7	22	2	1	3	37	17	0	3	5	2,5	5,7	5,6	100,7	6
Juillet.....	54,45	53,89	53,81	23,24	28,83	26,70	20,48	30,47	65,6	45,3	52,1	29	7	0	2	32	14	1	3	5	2,1	3,7	3,2	.	2
Août.....	56,10	54,75	54,63	26,11	32,96	28,55	20,92	31,33	65,0	42,1	52,6	19	7	1	1	40	13	1	3	8	1,9	3,0	2,3	12,1	3
Septembre.	57,47	57,03	56,47	20,33	27,59	26,20	19,12	29,22	73,2	49,9	56,2	13	5	6	2	43	9	1	2	9	1,4	2,7	2,3	7,2	4
Octobre ...	56,72	55,97	56,17	15,43	22,65	20,79	14,23	24,23	79,3	59,3	65,2	19	8	2	5	27	8	3	6	14	3,2	4,2	2,7	9,4?	7
Novembre..	61,11	60,34	60,96	7,14	12,64	10,11	5,52	14,04	78,7	62,4	69,8	32	17	4	0	8	2	0	7	20	5,5	5,0	4,3	40,5	10
Décembre..	56,72	55,54	55,71	4,47	9,90	7,95	2,46	11,01	82,0	72,8	76,5	29	10	6	2	24	8	3	0	11	5,1	5,9	5,3	39,6	14
Année.....	56,02	55,31	55,35	13,61	20,00	16,92	11,28	.	75,8	55,8	66,7	264	97	72	40	351	110	27	38	97	4,1	4,9	4,4	.	93

PORT-SAÏD (Égypte).

Longitude 29° 58′ E. — Latitude 31° 16′ N.

Observateur : M. G. PRÉVISSICH. Altitude : 6m.

Année 1892.	Pression barométrique moyenne (700 +).				Température moyenne.						Minimum absolu.	Dates.	Maximum absolu.	Dates.
	7h	11h	14h 17	17h	7h	11h	14h 17	17h	Min.	Max.				
Janvier.....	61,81	62,12	61,02	60,99	13,41	17,95	19,34	17,23	11,01	20,06	8,6	3	24,4	16
Février.....	59,59	59,88	58,89	58,89	14,84	19,05	19,82	18,05	12,50	20,99	8,6	18	28,6	12
Mars.....	59,63	59,96	59,02	58,78	16,79	20,68	21,37	19,17	13,73	22,27	9,6	1	29,4	6
Avril.....	56,97	57,26	56,55	56,28	19,94	23,34	23,66	21,40	16,55	24,49	13,6	23	37,0	29
Mai.....	56,93	57,22	56,56	56,45	22,66	26,00	25,75	23,63	16,01	27,45	15,4	4	34,5	17
Juin.....	56,30	56,50	55,78	55,52	26,29	29,10	29,25	27,08	21,83	30,13	19,6	1	35,4	18
Juillet.....	53,88	54,09	53,46	53,22	27,18	31,43	31,62	29,02	23,60	33,33	22,3	8	41,4	23
Août.....	54,95	55,12	54,54	54,29	27,85	31,23	31,42	29,11	23,93	32,56	22,4	19	37,6	4
Septembre.....	56,92	57,13	56,39	56,22	27,33	30,21	30,75	28,60	23,98	31,45	21,5	25	33,5	7
Octobre.....	59,13	59,30	58,48	58,28	25,11	27,44	27,82	26,14	22,28	28,27	17,2	31	29,8	19
Novembre.....	59,79	59,97	59,19	59,21	19,66	22,53	23,42	21,62	17,10	23,90	13,0	30	27,5	7
Décembre.....	62,30	62,45	61,48	61,56	14,88	18,66	19,79	18,10	12,24	20,13	8,8	7	15,7	1
Année.....	58,18	58,42	57,61	57,47	21,33	24,80	25,33	23,26	17,90	26,25	8,6	3 janv. 18 févr.	41,4	23 juill.

PORT-SAÏD (Égypte).

Longitude 29° 58′ E. — Latitude 31° 16′ N.

Observateur : M. G. PRÉVISSICH. Altitude : 6m.

Année 1892.	Humidité relative.				Nombre de fois que le vent a été									Nébulosité moyenne.				Pluie.	
	7h	11h	14h 17	17h	N	NE	E	SE	S	SW	W	NW	Calme.	7h	11h	14h 17	17h	Hauteur en millim.	Nombre de jours.
Janvier.....	88,4	72,8	68,1	75,8	5	8	7	3	16	25	40	20	0	4,9	3,9	3,7	4,1	15,9	7
Février.....	86,8	73,1	70,1	76,8	11	27	15	0	7	21	23	9	3	4,3	3,4	3,7	3,4	1,4	3
Mars.....	86,3	69,1	66,4	75,0	20	33	12	0	8	13	20	17	1	4,3	3,4	3,5	3,6	11,7	2
Avril.....	86,1	72,1	66,8	80,1	24	33	20	1	4	6	11	20	1	5,3	4,5	3,5	3,8	1,9	3
Mai.....	82,2	69,4	71,4	77,7	41	21	10	0	3	6	17	25	1	3,6	2,9	2,9	3,2	0,0	0
Juin.....	85,3	73,2	74,6	83,1	66	11	5	0	1	4	14	18	1	4,0	1,2	0,4	0,9	0,0	0
Juillet.....	86,4	69,9	73,8	82,4	52	5	0	1	1	11	33	20	1	4,3	1,5	0,7	0,8	0,0	0
Août.....	87,2	73,6	75,6	83,0	54	17	0	1	0	9	20	21	2	4,5	2,0	0,8	0,6	0,0	0
Septembre.....	85,5	75,0	73,7	79,8	45	27	2	0	0	6	16	23	1	4,3	2,0	1,5	1,5	0,0	0
Octobre.....	85,6	76,6	74,6	78,7	24	51	12	1	1	11	12	11	1	4,7	3,0	2,6	2,7	1,8	1
Novembre.....	89,8	77,3	74,2	78,4	18	14	6	1	3	25	27	26	0	5,4	4,8	4,6	4,1	25,3	6
Décembre.....	88,6	76,8	73,2	78,5	7	26	12	5	10	26	25	12	1	5,3	4,8	5,1	4,8	9,0	2
Année.....	86,5	73,2	71,9	79,1	367	273	101	13	54	163	258	222	13	4,6	3,1	2,7	2,8	67,0	24

ISMAÏLIA (Égypte).

Longitude 29°56′ E. — Latitude 30°36′ N.

Observateur : M. A. CHIESA. Altitude : 8m,8.

Année 1892.	Pression barom. moy. (700 +).			Température moyenne.					Humidité relat.			Nombre de fois que le vent a été									Nébulosité moy.			Pluie.	
	7h30 (1)	14h17	17h (2)	7h30	14h17	17h	Min.	Max.	7h30	14h17	17h	N	NE	E	SE	S	SW	W	NW	Calme.	7h30	14h17	17h	Hauteur en millim.	Nombre de jours.
Janvier....	63,88	62,26	62,28	11,59	18,96	17,45	9,75	18,86	78,2	48,6	54,3	15	2	4	2	5	8	19	16	0	5,0	6,3	6,3	3,2	1
Février....	61,58	60,30	60,62	13,15	21,10	19,78	10,80	21,46	73,2	37,0	41,1	23	14	9	2	0	3	16	8	0	3,6	5,4	4,9	0,0	0
Mars.....	61,32	59,83	59,70	15,02	22,56	21,62	11,33	23,38	72,1	36,0	38,1	35	16	2	1	1	1	12	9	0	3,3	5,0	5,4	0,0	0
Avril.....	58,73	57,38	57,36	19,76	27,83	25,55	15,22	28,33	62,2	31,0	36,0	30	12	4	0	0	5	15	11	0	4,7	5,1	3,8	0,0	3
Mai.....	58,56	57,28	57,48	21,83	30,36	27,01	17,23	31,12	61,5	28,8	39,9	43	10	4	1	2	1	7	7	0	3,1	4,6	4,3	0,0	1
Juin.....	58,05	56,40	56,51	23,98	32,96	30,33	20,30	33,53	70,7	26,9	37,2	71	3	0	0	0	0	1	1	0	3,5	0,8	0,4	0,0	0
Juillet.....	56,00	54,37	54,47	25,46	34,91	31,93	22,34	35,27	70,2	28,9	42,1	59	3	0	0	0	0	4	9	0	3,2	2,1	1,3	0,0	0
Août.....	56,44	54,72	54,79	25,53	34,12	31,44	22,50	34,56	73,8	31,4	42,5	53	0	0	0	0	0	5	20	0	3,3	1,4	1,1	0,0	0
Septembre.	58,46	57,08	57,15	24,88	32,74	30,53	21,60	33,14	76,6	35,2	45,5	62	9	0	0	0	0	0	7	0	4,5	1,1	0,8	0,0	0
Octobre ...	60,85	59,24	59,27	21,78	29,29	27,45	18,63	29,62	80,7	42,8	49,8	59	12	0	0	0	0	6	1	0	3,6	2,6	2,0	0,0	0
Novembre .	61,88	60,58	60,75	16,43	23,01	21,13	14,22	23,67	81,7	49,1	57,3	49	0	0	0	0	2	16	8	0	3,9	5,0	3,5	8,2	2
Décembre..	63,92	62,39	62,56	12,18	19,42	17,60	9,71	19,92	80,3	49,2	58,5	30	2	0	0	0	13	30	6	0	5,5	5,1	5,3	1,8	3
Année.....	59,97	58,49	58,58	19,30	27,27	25,15	16,14	27,74	73,4	37,1	45,2	529	83	23	6	8	33	131	103	0	3,9	3,7	3,3	13,2	10

(1) Du mois d'avril au mois d'août inclus, les observations de 7h30m ont été faites à 7h.

(2) Du mois de mai au mois d'août inclus, les observations de 17h ont été faites à 18h.

SUEZ (Égypte).

Longitude 30°11′ E. — Latitude 29°59′ N.

Observateur : M. B. PILLA. Altitude : 3m,4.

Année 1892.	Pression barométrique moyenne (700 +).				Température moyenne.						Minimum absolu.	Dates.	Maximum absolu.	Dates.
	7h	11h	14h17	17h	7h	11h	14h17	17h	Min.	Max.				
Janvier.....	64,91	64,33	63,13	62,97	10,70	18,08	18,68	17,29	9,56	19,72	6,1	25	23,0	21
Février.....	62,79	62,67	61,55	61,39	12,86	19,70	20,72	19,20	10,88	21,62	8,1	17	27,8	21
Mars.....	62,08	62,00	60,87	60,68	14,28	21,43	22,61	21,23	12,06	23,82	9,1	23,24,25,26	36,0	8
Avril.....	59,64	59,37	57,99	57,89	18,60	25,17	26,97	25,53	15,83	28,67	12,0	23,24	33,0	6
Mai.....	59,49	59,23	57,79	57,73	21,70	27,63	29,75	27,77	18,09	30,64	15,0	10	34,0	17
Juin.....	58,64	58,70	57,10	56,69	24,62	29,65	32,63	31,94	20,48	33,78	18,0	10	39,3	21
Juillet.....	56,41	56,38	55,28	54,67	26,19	30,98	33,57	33,25	22,37	34,97	20,6	6	38,4	21
Août.....	57,25	57,12	56,07	55,64	26,05	31,24	33,94	33,41	22,59	34,93	20,8	3	37,4	4,5
Septembre.....	59,45	59,03	57,88	57,60	25,36	30,51	33,34	31,61	21,60	34,22	19,4	25	39,0	15,16
Octobre.....	61,41	61,18	59,90	59,58	22,48	27,83	30,61	28,62	19,51	31,24	16,2	31	34,4	24
Novembre.....	62,57	62,33	60,99	60,91	16,71	22,27	24,03	22,01	13,93	24,62	10,0	26	27,4	5,6
Décembre.....	64,98	64,82	63,47	63,12	11,93	18,50	20,13	18,34	10,12	21,12	6,0	18	24,8	11
Année.....	60,80	60,60	59,33	59,07	19,29	25,25	27,25	25,85	16,42	28,28	6,0	18 déc.	39,3	21 juin

SUEZ (Égypte).

Longitude 30°11′ E. — Latitude 29°59′ N.

Observateur : M. B. PILLA. Altitude : 3m,4.

Année 1892.	Humidité relative.				Nombre de fois que le vent a été									Nébulosité moyenne.				Pluie.	
	7h	11h	14h17	17h	N	NE	E	SE	S	SW	W	NW	Calme.	7h	11h	14h17	17h	Hauteur en millim.	Nombre de jours.
Janvier.....	85,0	48,6	47,6	55,7	34	20	3	8	30	13	2	13	0	2,3	1,9	2,4	2,5	0,5	1
Février.....	81,1	47,7	43,7	52,0	44	3	2	2	48	13	2	2	0	1,3	1,0	1,2	1,2	0,0	0
Mars.....	79,2	40,7	35,4	40,4	73	8	4	1	33	3	0	2	0	0,7	0,5	1,1	1,1	0,0	1
Avril.....	69,6	34,1	31,4	38,9	74	3	0	0	25	10	1	7	0	1,5	1,1	1,0	1,0	0,0	2
Mai.....	66,5	36,7	28,4	34,9	74	8	1	4	33	1	0	3	0	1,7	0,6	0,8	1,0	1,0	1
Juin.....	62,7	37,9	25,7	27,8	91	25	0	0	3	1	0	0	0	0,5	0,1	0,0	0,0	0,0	0
Juillet.....	61,6	40,1	29,3	29,6	82	26	0	1	10	2	2	1	0	0,9	0,1	0,1	0,1	0,0	0
Août.....	66,7	41,6	28,7	28,9	99	20	2	0	3	0	0	0	0	1,1	0,4	0,0	0,2	0,0	0
Septembre.....	73,3	41,7	30,4	36,3	97	15	1	0	3	1	1	2	0	1,0	0,0	0,0	0,2	0,0	0
Octobre.....	78,4	42,0	30,5	41,3	93	6	0	3	12	6	3	1	0	1,0	0,6	0,8	0,7	0,0	0
Novembre.....	83,3	47,6	41,0	51,0	61	13	2	0	23	12	2	7	0	1,2	1,3	1,7	1,7	0,0	1
Décembre.....	78,4	45,4	41,5	51,8	62	8	1	2	24	17	0	12	0	1,4	1,4	1,5	1,0	0,0	1
Année.....	73,8	42,0	34,5	40,7	884	153	16	21	247	79	13	50	0	1,2	0,7	0,9	0,9	1,5	7

LA CANÉE (Ile de Crète).

Longitude 21°40′ E. — Latitude 35°30′ N.

Observateur : M. Paul BLANC, consul de France. Altitude : 42m,3.

Année 1892.	Pression barométrique moyenne (700 +).			Température moyenne.			Humidité relative.			Pluie.	
	8h15	13h45	21h45	8h15	13h45	21h45	8h15	13h45	21h45	Hauteur en millimètres.	Nombre de jours.
Janvier	58,62	58,35	58,41	14,61	16,61	12,67	78	79	82	79,3	8
Février	61,68	61,63	61,84	15,69	17,72	11,49	84	83	89	14,0	1
Mars	59,54	59,68	59,67	16,52	18,07	13,04	84	85	88	12,0	2
Avril	56,65	56,79	56,42	16,73	18,40	14,35	88	85	83	53,5	8
Mai	54,71	54,82	54,68	22,00	24,32	17,98	77	74	87	.	.
Juin	56,63	56,58	56,69	27,14	29,37	22,14	71	68	79	.	.
Juillet	56,25	56,21	56,07	28,54	30,11	24,63	58	58	66	.	.
Août	56,23	56,22	55,92	28,14	29,81	25,23	63	66	65	.	.
Septembre	56,58	56,59	56,54	27,04	28,91	24,66	73	66	74	.	.
Octobre	58,54	58,54	58,74	26,03	27,56	21,81	68	66	75	.	.
Novembre	.	.	.	.	.	.	.	.	.	.	.
Décembre	.	.	.	.	.	.	.	.	.	.	.
Année	.	.	.	.	.	.	.	.	.	.	.

SAINTE-CROIX DE TÉNÉRIFFE (Iles Canaries).

Longitude 18°41′ W. — Latitude 28°29′ N.

Observateur : M. FRANCISCO DE AGUILAR. Altitude : 36m.

Année 1892.	Pression barométrique moy. (700 +).		Nombre de fois que le vent a été									Nébulosité moyenne.		Pluie.		Nombre de jours d'orage.
	11h3	17h3	N	NE	E	SE	S	SW	W	NW	Calme.	11h3	17h3	Hauteur en millim.	Nombre de jours.	
Janvier	63,11	62,28	13	4	13	3	6	5	1	16	0	3,9	4,5	87,4	17	0
Février	60,62	59,36	1	6	17	2	9	8	4	11	0	4,9	5,1	19,1	7	0
Mars	.	.	.	.	.	.	.	.	.	.	0	.	.	.	.	.
Avril	60,98	60,27	16	5	6	0	8	5	2	17	0	4,4	5,0	31,9	10	0
Mai	62,17	61,29	22	6	24	0	0	2	0	7	0	1,7	2,0	5,3	2	0
Juin	62,78	61,86	17	12	16	1	7	3	0	4	0	1,7	1,1	0,0	0	0
Juillet	61,73	60,75	12	27	12	1	7	1	0	2	0	0,5	0,1	0,0	0	0
Août	60,60	59,90	12	20	17	1	10	2	0	0	0	1,0	0,7	0,0	0	0
Septembre	61,45	60,32	18	15	18	2	2	1	0	3	0	2,0	1,9	2,9	3	1
Octobre	60,86	59,77	14	8	18	0	6	9	1	5	0	3,1	3,4	8,4	4	0
Novembre	62,49	61,27	14	12	22	0	3	4	0	5	0	4,3	4,5	21,3	9	0
Décembre	62,07	60,79	12	10	18	3	4	6	2	6	0	4,2	5,0	83,5	7	1
Année	.	.	.	.	.	.	.	.	.	.	.	.	.	.		.

LAS PALMAS (Iles Canaries).

Longitude 17°46′ W. — Latitude 28°7′ N.

Observateur : M. Ferdinand INGLOTT. Altitude : 7m.

Année 1892.	Pression barom. moy. (700 +).		Température moyenne.				Humidité relat.		Nombre de fois que le vent a été									Nébulosité moy.		Pluie.	
	13h1	18h1	13h1	18h1	Min.	Max.	13h1	18h1	N	NE	E	SE	S	SW	W	NW	Calme.	13h1	18h1	Hauteur en millim.	Nombre de jours
Janvier	65,93	65,52	19,17	17,11	12,99	20,99	74,6	79,2	14	2	0	21	0	3	1	19	0	6,2	6,5	81,8	15
Février	63,39	62,83	20,23	17,86	13,43	22,01	70,5	74,9	20	9	12	9	4	0	0	4	0	6,4	6,4	10,2	6
Mars	63,63	63,33	19,77	17,83	14,37	21,46	65,0	69,5	29	3	6	7	2	0	0	15	0	7,1	6,3	6,1	4
Avril	64,34	64,14	20,36	18,50	14,68	21,75	70,8	72,6	25	3	8	0	2	0	5	17	0	5,2	6,3	67,3	10
Mai	65,48	65,12	20,79	19,40	16,03	22,94	75,3	79,0	37	2	0	1	1	0	8	13	0	5,2	5,3	0,0	0
Juin	66,35	66,11	22,33	21,58	18,15	23,69	75,1	77,7	30	1	0	0	0	0	3	24	0	7,1	7,0	3,5	1
Juillet	.	.	.	.	.	.	.	.	.	.	.	.	.	.	.	.	.	.	.	.	.
Août	64,44	64,38	24,48	23,78	21,09	25,66	75,0	76,2	45	5	2	0	0	0	0	10	0	7,0	8,0	0,0	0
Septembre	64,29	64,14	24,27	23,12	19,16	26,02	74,0	76,2	35	2	20	0	0	0	1	2	0	5,5	6,9	19,5	3
Octobre	64,25	63,99	24,06	21,75	18,10	25,87	78,7	78,9	26	3	10	2	5	0	6	10	0	5,1	7,8	11,2	7
Novembre	65,26	65,12	21,44	19,23	16,87	23,43	76,7	77,0	16	4	21	4	0	0	8	7	0	6,8	8,4	32,0	10
Décembre	64,81	64,65	20,52	18,49	15,07	22,32	72,5	75,0	5	11	10	13	7	0	3	13	0	5,5	6,5	31,1	14
Année	.	.	.	.	.	.	.	.	.	.	.	.	.	.	.	.	.	.	.	.	.

SAINT-LOUIS (Sénégal).

Longitude 18°51′ W. — Latitude 16°2′ N.

Observateur : M. le Frère CONSTANTIN, Professeur de Sciences physiques. Altitude : 4m,9.

Année 1892.	Pression barom. moyenne (700 +).		Température moy. (1).				Humidité relat.		Nombre de fois que le vent a été									Nébulosité moy.		Pluie.	
	10h54	18h54	10h54	18h54	Min.	Max.	10h54	18h54	N	NE	E	SE	S	SW	W	NW	Calme.	10h54	18h54	Hauteur en millim.	Nombre de jours.
Janvier.....	61,88	60,53	23,17	19,48	16,80	26,42	39,6	83,7	29	3	26	0	0	0	0	4	0	0,0	0,0	0,0	0
Février.....	60,89	59,75	20,97	19,48	18,10	23,17	66,0	83,1	18	3	5	0	0	0	0	32	0	0,6	0,6	0,0	2
Mars.....	59,82	58,57	21,49	19,70	17,99	23,14	66,7	83,2	38	0	3	0	0	0	5	16	0	0,3	0,3	0,0	1
Avril.....	60,89	59,57	20,95	19,29	17,58	22,50	74,5	82,8	27	23	2	0	0	0	4	4	0	0,4	0,5	0,0	4
Mai.....	61,04	60,21	23,53	22,76	20,04	24,65	72,9	78,1	18	15	0	0	0	0	7	22	0	0,6	1,0	1,4	1
Juin.....	61,81	61,18	27,25	25,23	23,98	28,75	75,7	79,8	1	7	1	0	0	4	16	31	0	2,8	2,7	13,6	4
Juillet.....	61,37	60,53	28,42	26,90	25,61	30,01	72,3	80,3	0	0	0	0	0	7	25	30	0	2,9	4,8	40,8	8
Août.....	60,04	59,00	28,86	27,58	25,69	30,55	83,1	86,1	0	0	0	1	3	23	20	15	0	6,4	6,5	263,9	12
Septembre..	60,28	58,88	29,27	27,19	26,15	30,37	76,6	82,6	1	12	9	4	0	12	4	18	0	3,1	3,4	9,6	2
Octobre....	60,07	59,66	28,78	26,95	25,34	29,90	73,0	84,6	1	28	13	1	0	0	7	12	0	2,0	2,4	55,8	7
Novembre..	59,90	59,23	26,38	23,11	21,24	28,19	60,1	74,1	9	13	15	0	0	0	0	23	0	1,5	0,8	0,0	0
Décembre..	60,76	59,92	23,95	21,28	18,64	25,87	58,1	74,0	1	2	31	0	0	0	0	28	0	1,6	1,5	0,0	0
Année.....	60,73	59,75	25,25	23,25	21,43	26,96	68,2	81,0	143	106	105	6	3	46	88	235	0	1,8	2,0	385,1	41

(1) Les observations de température paraissent très douteuses.

CAMP JACOB (Guadeloupe).

Longitude 64°2′ W. — Latitude 16°1′ N.

Observateur : M. GERBAULT, chef du Service de l'artillerie. Altitude : 533m,3.

Année 1892.	Pression barom. moy. (700 +).			Température moyenne.					Humidité relat.			Nombre de fois que le vent a été									Nébulosité moy.			Pluie.	
	6h	12h	21h	6h	12h	21h	Min.	Max.	6h	12h	21h	N	NE	E	SE	S	SW	W	NW	Calme.	6h	12h	21h	Hauteur en millim.	Nombre de jours
Janvier....	16,11	17,00	17,05	18,39	22,85	19,27	17,36	24,52	88,2	74,6	83,9	1	17	30	12	0	0	0	0	33	5,2	4,8	2,5	254,2	25
Février....	16,18	16,93	16,93	17,73	22,45	18,61	16,57	23,93	86,4	75,4	83,8	0	21	20	4	5	1	1	2	33	4,1	5,5	2,4	145,2	18
Mars.....	16,36	17,17	16,92	18,78	22,98	19,27	17,70	24,49	81,8	70,3	82,5	1	30	41	3	1	2	2	0	13	5,2	5,3	2,9	296,1	23
Avril.....	16,83	17,58	17,49	18,78	23,47	19,41	17,82	24,93	84,1	71,2	84,0	0	37	29	8	1	1	0	0	14	5,8	5,0	3,3	166,0	25
Mai.....	16,93	17,60	17,65	20,61	24,08	21,33	19,79	25,43	90,4	78,6	85,6	0	15	39	12	0	0	0	0	27	7,0	5,9	5,3	346,4	30
Juin.....	17,64	18,32	18,37	21,40	23,78	21,81	20,08	25,24	83,5	76,4	81,2	0	20	53	11	1	0	0	0	5	7,0	5,9	4,8	365,4	30
Juillet....	17,83	18,55	18,42	21,36	24,40	21,79	20,28	25,98	84,2	73,7	81,6	0	16	46	10	0	0	0	0	21	5,6	5,6	3,3	361,1	30
Août.....	16,30	17,11	17,15	21,43	25,00	21,88	20,36	26,48	84,0	74,4	82,5	0	18	37	4	2	1	1	0	30	5,5	5,4	3,1	279,6	30
Septembre.	16,55	17,15	17,17	20,97	24,96	21,72	19,98	26,57	86,2	74,6	84,1	0	13	40	7	0	0	0	0	30	5,0	6,1	3,7	129,8	28
Octobre...	15,32	15,89	16,02	21,13	24,82	21,77	19,94	26,15	84,7	75,9	85,0	0	12	46	7	1	2	0	0	25	4,9	5,3	3,9	384,3	26
Novembre .	14,68	15,19	15,32	19,89	23,88	20,71	18,94	25,14	87,0	77,4	84,3	0	19	33	4	0	0	0	0	34	4,6	6,3	2,7	297,5	27
Décembre .	16,04	16,65	16,74	19,39	22,78	19,91	18,53	24,31	82,1	71,4	80,5	0	34	33	4	4	1	0	0	17	4,4	5,0	2,8	137,6	30
Année.....	16,40	17,09	17,09	19,99	23,79	20,62	18,95	25,26	85,2	74,5	83,2	2	252	447	86	15	8	4	2	282	5,4	5,5	3,4	3463,2	322

LA POINTE-A-PITRE (Guadeloupe).

Longitude 63°52′ W. — Latitude 16°14′ N.

Observateur : M. SPRECHER. Altitude : 2m.

Année 1892.	Pression barom. moyenne (700 +).		Température moyenne.		Humidité relat.		Nombre de fois que le vent a été									Nébulosité moy.		Pluie.	
	9h	15h	9h	15h	9h	15h	N	NE	E	SE	S	SW	W	NW	Calme.	9h	15h	Hauteur en millim.	Nombre de jours.
Janvier.....	63,47	61,54	25,41	26,91	81,7	73,3	14	5	3	6	2	1	0	2	29	5,4	5,4	125,4	20
Février.....	63,26	61,40	25,11	26,49	78,1	76,5	8	4	8	3	11	0	0	0	24	5,9	7,3	83,9	18
Mars.....	63,10	61,47	25,25	26,88	63,5	69,5	8	12	9	9	19	0	0	0	5	6,9	6,6	52,4	15
Avril.....	63,78	62,57	27,09	28,63	69,0	63,7	12	4	7	10	17	0	0	0	10	6,9	6,7	82,0	15
Mai.....	63,40	62,09	26,95	29,84	81,5	68,0	14	6	11	6	10	0	0	0	15	7,1	7,4	138,7	23
Juin.....	64,19	63,17	28,59	29,55	73,9	68,9	8	11	23	6	0	0	0	0	12	7,7	7,2	141,7	22
Juillet.....	64,33	63,34	29,05	29,66	71,7	68,1	1	6	39	15	0	0	0	0	1	6,4	6,8	145,0	25
Août.....	62,42	61,43	29,55	30,35	70,7	66,0	0	14	24	4	5	0	0	0	15	6,7	6,6	117,8	22
Septembre..	62,79	60,86	28,65	29,77	74,1	69,8	3	7	17	11	3	0	0	0	19	6,9	6,4	230,2	19
Octobre....	61,62	59,94	27,90	29,76	77,6	69,3	1	5	30	11	0	0	0	0	15	3,2	5,7	172,9	22
Novembre..	61,06	59,43	26,56	28,21	81,4	77,4	3	7	23	1	2	0	0	0	24	5,9	5,6	244,7	22
Décembre..	63,15	61,18	25,63	26,97	80,3	83,6	1	6	30	0	0	0	0	0	25	5,0	5,3	.	.
Année.....	63,05	61,53	27,14	28,58	75,2	71,2	73	87	224	82	69	1	0	2	194	6,2	6,4	.	.

FORT-DE-FRANCE (Martinique).

Longitude 63°26′ W. — Latitude 14°36′ N.

Observateur : M. N. LACROUX, pharmacien de 1re classe du Service de santé des colonies. Altitude : 4m.

Année 1892.	Pression barom. moy. (700 +).			Température moyenne.					Humidité relat.			Nombre de fois que le vent a été									Nébulosité moy. (1).			Pluie.	
	6h	10h	16h	6h	10h	16h	Min.	Max.	6h	10h	16h	N	NE	E	SE	S	SW	W	NW	Calme.	6h	10h	16h	Hauteur en millim.	Nombre de jours.
Janvier....	62,05	63,08	61,47	23,23	27,62	28,09	21,79	30,12	88,9	75,0	74,1	39	17	29	1	0	1	2	4	0	1,9	1,8	1,7	107,6	17
Février....	62,20	63,31	61,38	22,27	27,10	27,90	20,83	29,61	85,7	73,0	71,1	41	18	15	2	5	0	4	2	0	1,8	2,1	1,4	122,3	10
Mars.....	62,27	63,19	61,39	22,95	27,77	28,17	22,00	30,32	87,8	72,4	71,1	39	23	21	3	0	0	0	7	0	2,0	2,1	1,8	116,2	17
Avril.....	62,90	63,80	62,14	23,15	27,93	27,86	22,37	30,12	87,4	70,1	69,8	39	28	19	1	0	0	0	3	0	2,1	2,2	2,1	107,4	17
Mai.....	62,75	63,68	62,34	24,60	28,46	28,41	23,83	30,39	90,5	77,9	76,8	29	14	41	4	1	0	0	4	0	2,1	2,3	2,1	325,6	24
Juin.....	63,09	64,15	63,09	25,14	28,19	28,03	23,94	30,05	88,8	76,9	76,5	31	19	33	1	0	0	0	6	0	2,2	2,4	2,5	423,9	29
Juillet.....	63,61	64,33	63,19	25,12	28,49	28,70	23,24	30,59	88,4	76,7	76,7	33	19	36	1	0	0	1	3	0	2,0	2,1	2,1	226,7	25
Août.....	62,04	62,83	61,40	24,94	29,08	29,03	23,17	31,65	89,6	72,6	74,8	27	25	20	6	2	3	2	8	0	3,7	3,8	3,6	172,9	24
Septembre.	62,12	63,17	61,53	24,61	28,81	28,40	22,93	31,16	89,1	72,8	74,9	32	28	15	8	1	0	1	5	0	4,1	4,7	4,8	274,1	21
Octobre...	60,69	61,86	60,10	24,54	28,95	28,39	22,55	31,50	90,0	73,2	74,8	24	26	19	10	5	0	1	8	0	4,1	4,9	5,0	285,7	24
Novembre .	60,07	61,25	59,54	23,61	27,99	27,57	21,98	30,38	90,0	74,4	75,8	23	28	24	4	0	1	3	7	0	4,8	5,4	5,5	170,8	19
Décembre..	61,92	62,83	61,38	22,43	26,90	26,57	21,11	29,15	87,0	71,5	73,7	51	25	13	1	0	0	1	2	0	5,4	5,3	4,8	109,0	23
Année.....	62,14	63,12	61,58	23,88	28,11	28,09	22,48	30,42	88,6	73,9	74,2	408	270	285	42	14	5	15	59	0	.	.	.	2442,2	250

(1) La nébulosité est exprimée de 0 à 4 du 1er janvier au 1er septembre.

Observations pluviométriques

Faites en 1892 dans neuf stations diverses.

Année 1892.	Brazzaville (Haut Congo français). ?		Kayes (Soudan français). ?		Cayenne. 54°41′ W. — 4°56′ N. Altitude : 6m.		Le François (Côte E. Martinique). ?		Carthagène (Colombie). ?		Jérusalem. 32°53′ E. — 31°46′ N Altitude : 820m.		Nam-Dinh (Tonkin). ?		Thio (Nouvelle-Calédonie). Altitude : 490m.		Nouméa. 164°7′ E. — 22°16′ S. Altitude : 11m.	
	Hauteur en millim.	Nombre de jours.	Hauteur en millim.	Nombre de jours.	Hauteur en millim.	Nombre de jours.	Hauteur en millim.	Nombre de jours.	Hauteur en millim.	Nombre de jours.	Hauteur en millim.	Nombre de jours.	Hauteur en millim.	Nombre de jours.	Hauteur en millim.	Nombre de jours.	Hauteur en millim.	Nombre de jours.
Janvier.....	63,3	6	.	.	358,0	19	.	.	0,0	0	130,2	12	.	.	188,2	17	.	.
Février.....	82,1	12	.	.	361,0	21	.	.	0,0	0	43,0	9	.	.	130,7	11	.	.
Mars.....	137,8	14	.	.	956,0	26	.	.	12,0	1	.	.	88,6	24	617,5	27	.	.
Avril..	215,1 (1)	14	.	.	532,0	21	.	.	3,8	1	27,0	2	263,7	14	281,5	26	.	.
Mai.....	100,0	6	.	.	274,0	22	.	.	86,8	9	13,0	2	178,1	16	379,4	17	.	.
Juin.....	0,0 (2)	1	.	.	269,0	19	.	.	179,8	9	0,0	0	97,5	10	47,1	19	41,0	6
Juillet.....	0,0	0	116,8	6	208,0	16	109,2	23	67,9	6	0,0	0	294,8	17	438,4	14	.	.
Août	0,8 (3)	1	132,9	9	56,0	5	136,6	23	72,8	8	.	.	200,8	8	97,5	15	.	.
Septembre..	22,8 (4)	5	310,3	10	14,0	4	207,4	20	201,8	11	.	.	237,6	15	218,2	13	108,2	7
Octobre....	.	.	.	.	8,0	4	175,2	24	406,4	14	0,0	1	107,3	10	80,3	16	39,7	4
Novembre ..	.	.	.	.	60,0	8	175,4	17	72,6	6	146,5	9	384,5	12	143,8	15	63,1	8
Décembre...	.	.	.	.	328,0	19	87,3	17	5,6	1	175,5	9	15,9	7	74,8	10	.	.
Année.....	.	.	.	.	3424,0	184	.	.	1109,5	66	.	.	.	.	2697,4	200	.	.

(1) Ce total ne porte que sur 29 jours d'observations.
(2) Ce total ne porte que sur 25 jours d'observations.
(3) Ce total ne porte que sur 28 jours d'observations.
(4) Ce total ne porte que sur 26 jours d'observations.

PORT-AU-PRINCE (Haïti).

Longitude 74°42′ W. — Latitude 18°34′ N.

Observateur : M. SCHÉRER, professeur. Altitude : 36m.

Année 1892.	Pression barom. moy. (700 +) (1).			Température moyenne.					Humidité relat.			Nombre de fois que le vent a été									Nébulosité moy.			Pluie.	
	7h 12	13h	21h	7h 12	13h	21h	Min.	Max.	7h 12	13h	21h	N	NE	E	SE	S	SW	W	NW	Calme.	7h 12	13h	21h	Hauteur en millim.	Nombre de jours.
Janvier....	63,14	61,79	63,22	21,05	29,88	22,79	19,76	31,24	77,2	47,1	75,2	0	5	40	12	0	1	10	19	6	2,4	3,0	3,4	34,0	11
Février....	63,21	62,13	63,10	20,09	29,24	22,37	18,68	31,07	73,4	40,6	70,1	0	5	26	10	0	1	8	30	7	2,1	2,3	3,9	26,0	6
Mars.....	62,90	61,61	62,74	22,87	31,66	24,61	20,96	32,93	70,6	44,9	74,3	1	11	33	9	0	0	13	20	6	2,4	2,7	6,5	21,9	9
Avril.....	63,85	62,29	63,57	23,87	31,01	24,39	21,17	32,76	67,9	48,0	74,3	2	10	26	7	0	0	19	18	8	2,5	2,5	6,7	171,2	14
Mai.....	62,80	61,71	62,95	24,44	30,25	24,47	21,97	32,21	77,2	58,5	81,9	2	5	48	12	1	1	8	11	3	5,4	7,3	8,3	169,1	19
Juin.....	63,03	62,06	63,26	25,37	31,88	25,22	22,58	33,43	71,9	51,7	74,3	0	7	54	19	0	0	1	4	5	5,1	7,0	7,0	103,4	13
Juillet.....	63,81	62,67	63,97	25,81	32,59	25,52	22,99	34,33	71,9	47,3	76,8	0	6	42	14	1	0	5	15	7	1,6	4,4	6,8	106,6	14
Août.....	62,29	61,33	62,57	24,97	32,25	24,81	22,38	33,69	77,9	54,4	84,1	5	3	32	9	1	1	10	19	13	2,6	4,8	7,7	145,7	16
Septembre.	62,00	60,78	62,03	24,67	31,10	24,64	22,11	33,23	77,7	58,0	81,6	0	5	36	14	0	2	8	10	12	3,7	5,9	7,1	61,6	19
Octobre...	61,03	59,68	60,93	24,19	30,41	24,40	22,13	31,97	82,1	61,1	84,8	2	4	38	14	7	5	9	12	0	4,4	6,3	6,6	161,0	16
Novembre..	61,38	59,95	61,46	23,09	30,46	23,78	21,41	31,70	78,8	51,2	79,9	0	8	39	12	0	1	15	15	0	1,1	3,0	4,0	50,9	11
Décembre..	63,04	61,61	63,13	21,57	29,98	23,19	20,07	31,00	74,0	45,4	73,9	0	4	35	22	1	3	15	11	0	2,3	3,3	3,6	24,0	1
Année.....	62,71	61,47	62,74	23,50	30,89	24,19	21,35	32,50	75,0	50,7	77,6	12	73	449	154	11	15	121	184	67	3,0	4,4	6,0	1075,4	149

(1) Pression au niveau de la mer.

PORT-AU-PRINCE (Haïti).

Marche diurne de la pression atmosphérique de juillet 1891 à juin 1892 (¹).

HEURES.	PRESSION ATMOSPHÉRIQUE (²). — ÉCARTS A LA MOYENNE.												
	JUILLET.	AOUT.	SEPTEMBRE.	OCTOBRE.	NOVEMBRE.	DÉCEMBRE.	JANVIER.	FÉVRIER.	MARS.	AVRIL.	MAI.	JUIN.	ANNÉE.
0 (minuit)....	+0,52	+0,48	+0,55	+0,60	+0,32	+0,41	+0,38	+0,34	+0,45	+0,28	+0,60	+0,75	+0,47
1	0,29	0,20	0,29	0,23	0,09	0,15	0,16	0,07	0,21	0,03	0,23	0,38	0,19
2.....	0,10	—0,05	0,07	—0,14	—0,27	—0,15	—0,08	—0,17	—0,08	0,19	—0,05	0,02	—0,09
3.....	—0,02	—0,21	—0,14	—0,38	—0,45	—0,33	—0,29	—0,36	—0,26	—0,33	—0,22	—0,19	—0,27
4.....	—0,01	—0,24	—0,21	—0,41	—0,43	—0,38	—0,39	—0,42	—0,29	—0,11	—0,22	—0,25	—0,28
5.....	+0,08	—0,20	—0,10	—0,29	—0,30	—0,27	—0,37	—0,29	—0,15	+0,08	—0,17	—0,17	—0,18
6.....	0,31	—0,09	+0,19	+0,13	+0,13	+0,05	0,00	+0,10	+0,29	0,50	—0,15	+0,07	—0,16
7.....	0,60	0,47	0,46	0,47	0,53	0,49	+0,47	0,57	0,71	0,87	0,52	0,37	0,54
8.....	0,76	0,66	0,78	0,74	0,94	1,01	1,07	1,01	1,05	1,14	0,75	0,53	0,87
9.....	0,69	0,78	0,90	0,96	1,22	1,30	1,42	1,42	1,21	1,20	0,78	0,61	1,04
10.....	0,55	0,72	0,81	0,93	1,04	1,20	1,36	1,40	1,12	0,98	0,64	0,50	0,93
11.....	0,29	0,42	0,44	0,79	0,58	0,64	0,82	0,94	0,75	0,57	0,28	0,21	0,56
12 (midi).....	—0,10	0,02	—0,04	—0,08	0,01	—0,03	0,09	0,25	0,17	0,08	—0,03	—0,11	0,02
13.....	—0,60	—0,59	—0,72	—0,77	—0,74	—0,87	—0,81	—0,51	—0,58	—0,66	—0,57	—0,59	—0,67
14.....	—0,99	—0,96	—1,13	—1,21	—1,09	—1,19	—1,25	—1,07	—1,15	—1,09	—0,88	—0,91	—1,08
15.....	—1,20	—1,22	—1,34	—1,39	—1,27	—1,34	—1,43	—1,32	—1,49	—1,41	—1,18	—1,13	—1,31
16.....	—1,28	—1,18	—1,23	—1,22	—1,12	—1,24	—1,26	—1,25	—1,48	—1,49	—1,30	—1,17	—1,27
17.....	—1,12	—0,94	—0,99	—1,00	—0,87	—0,99	—0,99	—1,02	—1,29	—1,37	—1,15	—0,96	—1,06
18.....	—0,77	—0,46	0,68	0,66	—0,54	—0,66	—0,63	—0,74	—0,90	—0,85	—0,66	—0,63	—0,68
19.....	—0,22	—0,07	—0,29	—0,23	—0,15	—0,22	—0,25	—0,40	—0,49	—0,36	—0,21	—0,15	—0,26
20.....	+0,16	+0,33	+0,29	+0,44	+0,40	+0,35	—0,31	+0,14	+0,16	+0,28	+0,32	+0,28	+0,29
21.....	0,44	0,62	0,67	0,76	0,61	0,69	+0,58	0,42	0,55	0,61	0,66	0,60	0,60
22.....	0,74	0,78	0,75	0,95	0,69	0,79	0,66	0,51	0,75	0,69	0,84	0,94	0,75
23.....	0,70	0,68	0,68	0,81	0,62	0,68	0,55	0,46	0,70	0,61	0,84	1,02	0,69
Moyennes.....	757,65	757,34	756,47	755,09	756,10	758,09	757,96	757,97	757,52	758,27	757,60	757,98	757,34

PORT-AU-PRINCE (Haïti).

Marche diurne de la température d'octobre 1891 à septembre 1892.

HEURES.	TEMPÉRATURE. — ÉCARTS A LA MOYENNE.												
	OCTOBRE.	NOVEMBRE.	DÉCEMBRE.	JANVIER.	FÉVRIER.	MARS.	AVRIL.	MAI.	JUIN.	JUILLET.	AOUT.	SEPTEMBRE.	ANNÉE.
0 (minuit)....	—2,72	—2,55	—2,58	—2,59	—2,89	—2,95	—2,94	—2,62	—2,87	—3,19	—3,13	—2,67	—2,80
1.....	—3,02	—2,75	—2,88	—3,09	—3,19	—3,25	—3,34	—2,82	—3,17	—3,49	—3,33	—3,07	—3,11
2.....	—3,22	—2,95	—3,18	—3,29	—3,59	—3,65	—3,64	—3,02	—3,47	—3,69	—3,63	—3,37	—3,39
3.....	—3,42	—3,15	—3,48	—3,39	—3,79	—3,95	—3,84	—3,22	—3,67	—3,89	—3,93	—3,57	—3,60
4.....	—3,72	—3,35	—3,68	—3,69	—4,19	—4,35	—4,04	—3,42	—3,87	—4,19	—4,13	—3,87	—3,87
5.....	—3,92	—3,65	—3,98	—3,89	—4,39	—4,65	—4,34	—3,62	—4,07	—4,39	—4,33	—4,07	—4,10
6.....	—3,92	—3,25	—4,08	—3,89	—4,49	—4,25	—4,24	—3,52	—3,97	—4,09	—4,13	—2,97	—3,86
7	—2,12	—2,25	—3,38	—3,29	—3,79	—3,05	—2,14	—1,62	—1,57	—1,79	—1,93	—1,87	—2,40
8.....	—0,02	—0,15	—1,08	—1,49	—1,99	—1,35	—0,34	—0,32	+0,03	+0,11	+0,27	+0,33	—0,50
9.....	+1,98	+2,05	+1,42	+1,01	+0,81	+1,05	+1,56	+1,38	1,63	1,11	2,07	1,63	+1,56
10.....	3,58	3,45	3,42	2,81	3,01	3,15	3,16	2,88	3,13	3,51	3,77	3,83	3,31
11.....	4,58	4,45	4,72	4,41	4,61	4,65	4,46	3,88	4,23	5,41	4,77	4,83	4,59
12 (midi).....	5,28	5,05	5,22	5,21	5,41	5,25	5,06	4,48	4,93	5,21	5,27	5,33	5,15
13.....	4,98	4,75	5,42	5,51	5,31	5,75	5,06	4,18	4,93	5,01	5,37	4,63	5,10
14.....	4,58	4,55	5,52	5,71	5,91	5,45	5,36	4,48	4,83	5,01	5,07	4,33	5,07
15.....	3,28	3,85	4,52	4,61	5,21	4,75	4,36	3,58	3,83	3,91	3,67	3,93	4,13
16.....	2,68	2,65	3,42	3,71	4,11	3,85	3,56	3,08	3,13	3,31	3,37	2,93	3,32
17.....	1,68	1,45	1,92	2,41	3,01	2,65	2,46	2,18	2,33	2,51	2,47	1,93	2,25
18.....	0,68	0,25	0,32	0,91	1,51	1,25	1,16	1,18	1,03	1,51	1,37	0,63	0,99
19.....	—0,02	—0,75	—0,88	—0,39	0,11	0,15	—0,14	—0,32	—0,27	0,01	—0,23	—0,47	—0,26
20.....	—1,12	—1,45	—1,00	—1,19	—0,89	—0,75	—1,04	—0,92	—1,07	—1,39	—1,23	—1,27	—1,13
21.....	—1,62	—1,75	—1,48	—1,59	—1,49	—1,35	—1,64	—1,52	—1,77	2,09	—2,13	—1,97	—1,69
22.....	—2,12	—2,15	—1,88	—2,09	—1,99	—1,85	—2,14	—1,92	2,17	2,49	—2,43	—2,27	—2,12
23.....	—2,42	—2,35	—2,28	—2,49	—2,49	—2,45	—2,44	—2,32	—2,57	—2,99	—2,83	—2,67	—2,52
Moyennes.....	26,52	25,55	24,68	24,39	23,89	25,95	26,04	26,02	26,97	27,59	26,93	26,57	25,92

(¹) Suite des tableaux de même nature publiés dans les deux volumes précédents.

(²) Les moyennes mensuelles de la pression données en bas de ce tableau correspondent aux pressions réduites à zéro et corrigées de la variation de la pesanteur.

TAMATAVE (Madagascar).

Longitude 47°5′ E. — Latitude 18°10′ S.

Observateur : M. le R. P. VALETTE. Altitude : 3m,3.

Année 1892.	Pression barom. moy. (700 +).			Température moyenne.					Humidité relat.			Nombre de fois que le vent a été									Nébulosité moy.			Pluie.	
	6h	13h	18h	6h	13h	18h	Min.	Max.	6h	13h	18h	N	NE	E	SE	S	SW	W	NW	Calme.	6h	13h	18h	Hauteur en millim.	Nombre de jours.
Janvier....	60,23	59,37	59,36	23,81	28,75	26,24	22,56	30,68	94,8	81,9	87,3	6	13	16	0	29	1	0	1	27	5,3	4,5	5,5	843,4	19
Février....	57,09	55,99	56,12	24,38	28,75	26,67	23,71	30,69	94,9	83,5	89,5	44	2	2	1	20	0	0	1	17	4,3	4,1	3,9	356,0	14
Mars.....	59,68	59,24	59,45	23,47	28,72	26,15	22,62	30,38	93,4	79,0	86,8	9	0	8	17	32	6	0	1	20	3,8	2,7	3,1	415,2	17
Avril.....	61,77	61,36	61,47	22,69	28,32	25,96	21,96	29,65	93,0	77,2	84,5	4	3	0	6	58	1	0	0	18	2,5	1,7	3,1	94,0	9
Mai.....	65,14	64,43	64,70	20,26	25,37	23,75	19,55	26,54	93,5	80,6	83,7	8	3	1	6	70	1	0	0	4	4,1	3,5	4,2	244,5	15
Juin.....	66,25	65,74	65,77	19,28	23,63	21,80	18,24	24,88	93,2	79,4	85,7	0	0	1	20	60	0	0	0	9	4,9	3,8	4,6	398,2	18
Juillet.....	67,26	67,16	67,29	18,43	22,64	21,32	17,51	23,94	92,8	81,7	84,4	1	0	1	8	75	0	0	0	8	4,9	4,4	4,5	418,6	20
Août.....	65,77	65,54	65,40	18,58	23,85	22,33	17,86	25,17	95,6	84,1	83,7	8	0	1	7	60	2	0	0	15	4,1	3,1	3,4	209,7	15
Septembre.	67,55	66,89	67,08	19,56	24,70	22,49	18,34	26,21	94,9	81,9	84,1	2	7	0	12	52	0	0	0	17	4,9	3,5	3,8	294,5	20
Octobre...	64,74	63,94	64,05	20,99	27,05	23,92	19,34	28,57	91,0	77,4	83,3	5	41	4	10	15	2	1	0	15	3,3	2,5	2,7	27,8	5
Novembre.	62,98	61,92	62,00	22,45	28,43	25,23	20,58	30,40	91,2	76,2	85,6	4	48	3	6	1	0	0	0	28	3,8	2,7	3,3	121,0	6
Décembre..	62,39	61,59	61,48	23,35	29,14	26,01	21,79	31,07	92,4	79,8	86,0	2	50	0	1	17	0	0	0	23	3,5	3,3	3,5	172,0	9
Année.....	63,40	62,76	62,85	21,44	26,61	24,32	20,34	28,18	93,4	80,2	85,4	93	167	37	94	489	13	1	3	201	4,1	3,3	3,8	3594,9	167

TANANARIVE (Madagascar).

Longitude 45°16′ E. — Latitude 18°55′ S.

Observateur : M. le R. P. E. COLIN, Directeur de l'Observatoire royal. Altitude : 1400m.

Année 1892.	Pression barom. moy. (600 +).			Température moyenne.					Humidité relat.			Nombre de fois que le vent a été									Nébulosité moy.			Pluie.	
	7h	13h	18h	7h	13h	18h	Min.	Max.	7h	13h	18h	N	NE	E	SE	S	SW	W	NW	Calme.	7h	13h	18h	Hauteur en millim.	Nombre de jours.
Janvier....	48,88	48,07	47,74	17,09	23,79	19,68	15,91	25,91	90,7	64,1	80,7	10	16	33	11	2	1	12	7	1	7,2	7,3	8,9	363,7	24
Février....	46,60	45,84	45,47	17,22	23,16	19,62	16,58	24,90	94,1	69,1	83,5	11	15	15	10	3	4	11	12	6	7,9	7,8	8,9	339,9	28
Mars.....	48,31	47,92	47,52	15,82	23,57	19,85	15,35	25,59	93,3	59,4	73,1	1	10	38	18	0	2	13	5	6	7,5	6,6	7,1	30,1	22
Avril.....	49,75	49,25	49,03	15,24	23,45	19,60	14,86	25,28	93,0	56,3	71,2	3	13	35	23	5	0	5	2	4	4,6	5,0	6,5	50,7	15
Mai.....	51,85	51,27	51,21	11,90	20,18	16,44	11,44	21,70	92,6	54,8	72,8	4	9	35	30	5	1	6	0	3	5,7	4,8	3,9	5,9	16
Juin.....	52,12	51,68	51,78	10,49	17,21	13,89	9,90	18,71	91,2	61,6	79,0	0	5	40	39	4	0	1	0	1	6,5	5,7	4,7	6,7	16
Juillet.....	52,84	52,53	52,62	9,40	17,58	13,40	8,79	19,03	91,2	53,2	73,6	0	3	38	43	6	0	2	0	1	6,2	5,5	3,4	4,4	12
Août.....	51,64	51,11	50,77	10,93	19,91	15,72	10,49	21,78	93,6	51,2	70,2	1	6	51	24	0	1	4	0	6	5,4	4,5	3,5	11,7	15
Septembre.	52,72	52,00	51,54	10,77	19,60	14,91	9,35	21,21	91,1	52,3	73,5	0	6	61	22	1	0	0	0	0	6,0	4,6	3,4	4,3	12
Octobre...	51,19	50,27	50,16	13,92	24,04	18,89	12,33	26,44	88,5	44,5	64,5	2	14	48	20	0	2	1	0	6	4,9	3,4	5,2	56,3	19
Novembre.	50,17	49,18	48,86	15,55	24,50	20,12	13,56	26,65	86,0	48,8	62,9	2	14	39	15	1	0	9	5	5	4,6	4,7	4,9	75,3	17
Décembre..	50,21	49,33	48,90	16,78	24,03	19,25	15,32	26,07	88,8	59,8	75,7	2	22	33	11	2	4	7	4	8	8,0	7,5	9,5	281,1	23
Année.....	50,52	49,87	49,63	13,76	21,75	17,61	12,82	23,61	91,2	56,3	73,4	36	133	466	266	29	15	71	35	47	6,2	5,6	5,8	1230,1	219

MADAGASCAR.

Hauteurs et nombre de jours de pluie observés dans dix stations en 1892.

Longitude. Latitude. Altitude.	Fianarantsoa. 44°47′ E. 21°27′ S. 1146m.		Ambohi-Mandroso. 44°51′ E. 21°51′ S. 1074m.		Vohémar. 47°40′ E. 13°21′ S. 2m.		Diego Suarez. 47° 2′ E. 12°14′ S. 13m.		Majunga. 45°38′ E. 15°43′ S. (?)		Nossi-Vé. 41°16′ E. 23°39′ S. 6m.		Fort Dauphin. 44°39′ E. 25° 2′ S. (?)		Nossi-Bé. 45°57′ E. 13°23′ S. 10m.		Arivonimamo. 45°8′ E. 19°1′ S. 1406m.		Mananjary. (?) (?) (?)	
	Hauteur en millim.	Nombre de jours.	Hauteur en millim.	Nombre de jours.	Hauteur en millim.	Nombre de jours.	Hauteur en millim.	Nombre de jours.	Hauteur en millim.	Nombre de jours.	Hauteur en millim.	Nombre de jours.	Hauteur en millim.	Nombre de jours.	Hauteur en millim.	Nombre de jours.	Hauteur en millim.	Nombre de jours.	Hauteur en millim.	Nombre de jours.
Janvier.....	182,1	9	136,2	12	179,2	20	178,7	17	522,4	16	15,9	5	53,0	1	550,0	13	257,8	16	117,0	5
Février.....	399,4	16	404,0	20	195,1	14	185,1	19	949,5	19	127,8	10	58,0	12	900,0	18	352,2	18	.	.
Mars.....	86,2	7	80,5	9	.	.	55,5	10	211,7	8	25,0	5	242,0	12	843,0	16	89,4	11	.	.
Avril.....	45,9	6	13,4	4	106,2	18	14,2	4	64,0	3	0,0	0	147,9	16	268,0	8	42,7	12	.	.
Mai.....	0,0	0	0,0	0	82,0	6	0,0	0	0,0	1	2,6	2	143,5	12	32,0	2	5,2	4	.	.
Juin.....	0,1	2	11,0	3	264,1	16	4,4	5	0,0	0	0,0	1	33,6	11	18,0	1	0,8	2	.	.
Juillet.....	0,0	0	5,8	2	96,9	26	0,2	1	0,0	3	7,9	2	56,8	11	.	.	0,0	0	.	.
Août.....	4,2	1	11,4	2	96,4	19	3,7	8	0,0	1	0,4	1	35,3	10	.	.	26,6	5	.	.
Septembre.....	0,0	0	0,0	0	199,5	25	45,8	16	.	.	0,0	0	11,7	5	.	.	0,0	0	.	.
Octobre.....	0,0	0	31,2	9	57,0	17	7,1	9	.	.	1,0	1	45,0	2	.	.	43,4	6	.	.
Novembre.....	84,0	6	38,0	7	65,9	19	2,9	4	.	.	48,4	3	8,3	6	.	.	113,3	10	.	.
Décembre.....	329,7	15	241,5	19	190,6	25	69,2	9	.	.	48,7	7	77,3	11	.	.	356,0	22	.	.
Année.....	1131,6	62	976,0	87	.	.	566,8	102	.	.	277,7	37	912,4	109	.	.	1287,4	106	.	.

Moyennes mensuelles des températures minima et maxima diurnes.

Observées en 1892 dans cinq stations de l'Annam et du Tonkin.

Année 1892.	Hanoï.			Haï-phong.			Quang-yen.			Thuan-an.			Ti-cau.		
	Minima.	Maxima.	Moyennes.	Minima.	Maxima.	Moyennes.	Minima.	Maxima.	Moyennes.	Minima.	Maxima.	Moyennes.	Minima.	Maxima.	Moyennes.
Janvier	12,4	20,0	17,2	13,5	21,3	17,4	13,0	20,7	16,8	15,1	21,8	18,4	13,0	20,7	16,8
Février	15,1	21,5	18,3	15,3	21,6	18,4	15,3	21,1	18,2	17,1	24,2	20,6	16,4	21,8	19,1
Mars	14,5	21,5	18,0	15,1	20,9	18,0	14,8	20,4	17,6	16,6	23,0	19,8	14,9	21,2	18,0
Avril	20,2	28,1	24,1	20,2	27,3	23,7	20,3	27,2	23,7	19,0	26,4	22,7	21,9	28,3	25,1
Mai	22,9	30,2	26,5	24,2	30,4	27,3	24,8	32,6	28,7	22,1	31,3	26,7	23,8	30,9	27,3
Juin	24,9	31,8	28,3	25,9	34,2	30,0	24,6	32,2	28,4	23,2	33,8	28,5	25,4	33,8	29,6
Juillet	24,5	29,7	27,1	25,2	32,6	28,9	24,5	30,5	27,5	.	.	.	25,3	31,2	28,2
Août	24,5	29,8	27,1	24,4	32,0	28,2	24,0	30,4	27,2	.	.	.	24,8	30,8	27,8
Septembre	23,5	29,4	26,4	23,4	31,9	27,6	23,3	30,8	27,0	.	.	.	24,1	31,4	27,7
Octobre	.	.	.	.	.	.	.	.	.	.	.	.	.	.	.
Novembre	.	.	.	.	.	.	.	.	.	.	.	.	.	.	.
Décembre	.	.	.	.	.	.	.	.	.	.	.	.	.	.	.
Année	.	.	.	.	.	.	.	.	.	.	.	.	.	.	.

Extrêmes de température.

Observés en 1892 dans cinq stations de l'Annam et du Tonkin.

Année 1892.	Hanoï.		Haï-phong.		Quang-yen.		Thuan-an.		Ti-cau.	
	Minimum absolu.	Maximum absolu.	Minimum absolu.	Maximum absolu.	Minimum absolu.	Maximum absolu.	Minimum. absolu.	Maximum absolu.	Minimum absolu.	Maximum absolu.
Janvier	8,0	27,0	9,0	27,0	8,0	26,0	11,5	26,0	8,0	28,0
Février	9,0	29,5	10,0	28,0	10,0	28,0	13,0	31,0	11,0	30,0
Mars	10,0	34,0	11,0	35,0	10,0	34,0	13,0	34,5	11,0	35,0
Avril	15,0	34,5	14,0	30,0	14,0	30,0	14,5	32,5	16,0	33,0
Mai	16,5	35,0	19,0	35,0	21,0	38,5	19,5	34,0	18,0	35,5
Juin	21,5	35,0	22,0	37,5	21,0	36,0	21,0	37,0	22,0	36,5
Juillet	22,5	32,0	22,5	36,5	22,0	34,0	.	.	23,0	34,0
Août	22,0	32,5	21,0	35,0	22,0	33,5	.	.	22,5	33,0
Septembre	19,0	32,0	19,0	35,5	19,0	36,0	.	.	20,0	35,0
Octobre	.	.	.	.	.	.	.	.	.	.
Novembre	.	.	.	.	.	.	.	.	.	.
Décembre	.	.	.	.	.	.	.	.	.	.
Année	.	.	.	.	.	.	.	.	.	.

Observations de la pluie.

Faites en 1892 dans cinq stations de l'Annam et du Tonkin.

Année 1892.	Hanoï.		Haï-phong.		Quang-yen.		Thuan-an.		Ti-cau.	
	Hauteur en millim.	Nombre de jours.	Hauteur en millim.	Nombre de jours.	Hauteur en millim.	Nombre de jours.	Hauteur en millim.	Nombre de jours.	Hauteur en millim.	Nombre de jours.
Janvier	4,0	2	3,6	2	3,0	1	123,5	8	2,0	1
Février	51,0	4	39,6	10	53,0	1	159,5	8	66,4	5
Mars	55,4	6	54,9	18	73,0	3	.	.	33,2	6
Avril	46,4	8	.	.	.	.	.	.	31,3	6
Mai	89,0	5	140,0	6	191,0	2	.	.	44,0	3
Juin	153,0	6	201,0	10	215,0	6	6,0	2	148,0	10
Juillet	435,0	19	296,6	17	404,0	4	.	.	818,1	23
Août	448,0	14	373,2	17	423,0	4	.	.	411,7	19
Septembre	137,0	7	98,1	10	111,5	5	.	.	71,9	5
Octobre	.	.	.	.	.	.	.	.	.	.
Novembre	.	.	.	.	.	.	.	.	.	.
Décembre	.	.	.	.	.	.	.	.	.	.
Année	.	.	.	.	.	.	.	.	.	.

SAINT-DENIS (Réunion).

Longitude 52°55′ E. — Latitude 20°50′ S.

Observateur : M. E. SEYMOUR, au Laboratoire d'analyses.

Année 1892.	Pression barom. moy. (1) (700 +).		Température moyenne.				Humidité belat.		Nombre de fois que le vent a été									Nébul. moy. (3).		Pluie.	
	9h	15h	9h (2)	15h (2)	Min.	Max.	9h	15h	N	NE	E	SE	S	SW	W	NW	Calme.	9h	15h	Hauteur en millim.	Nombre de jours.
Janvier	61,15	59,85	28,52	28,70	23,98	31,06	76,4	76,1	1	1	20	30	0	0	0	3	7	1,5	2,3	127,2	10
Février	58,37	57,10	28,60	29,21	24,56	31,82	77,8	74,8	0	0	11	28	1	0	1	5	12	2,2	2,7	387,2	12
Mars	60,21	58,92	28,33	28,97	25,05	31,89	77,0	76,8	0	1	14	25	2	0	1	7	12	1,5	2,1	81,2	9
Avril	61,85	60,08	27,70	28,01	24,54	30,84	80,6	80,3	0	1	16	29	0	0	0	2	12	1,4	2,5	105,3	13
Mai	64,79	63,42	26,54	26,02	21,70	28,22	70,9	73,0	0	1	7	41	1	0	0	2	10	1,2	1,8	26,7	7
Juin	66,69	65,14	24,11	24,52	19,55	26,89	65,5	65,8	0	0	11	43	0	0	0	1	5	1,1	1,9	0,0	3
Juillet	67,27	65,83	23,04	23,91	18,43	26,22	65,5	66,9	0	0	3	48	0	0	2	1	8	1,3	1,3	7,6	4
Août	66,57	64,84	23,33	23,77	19,03	26,22	71,0	70,1	0	0	6	49	0	0	0	0	6	1,7	2,4	74,3	9
Septembre	68,20	66,12	23,52	24,07	18,73	26,30	60,8	64,1	0	0	27	33	0	0	0	0	0	1,2	0,9	7,5	3
Octobre	65,60	64,35	26,08	25,75	19,97	28,46	65,6	67,1	0	1	16	29	0	0	2	7	6	1,4	1,9	0,6	2
Novembre	63,98	62,51	27,61	27,78	21,31	30,48	62,6	64,7	1	1	21	25	0	0	0	5	7	1,1	1,9	5,5	4
Décembre	63,07	62,07	28,47	28,45	23,02	31,20	69,4	70,3	1	0	19	18	1	0	0	7	14	1,6	2,0	30,7	5
Année	63,98	62,52	26,32	26,60	21,66	29,13	70,3	70,8	3	6	171	398	5	0	6	40	99	1,4	2,0	853,8	81

(1) Pression réduite au niveau de la mer.
(2) Températures observées au thermomètre fronde.
(3) Nébulosité de 0 à 4.

PAPEITI (Tahiti).

Latitude 17°32′ S. — Longitude 151°54′ W.

Observations faites à l'hôpital militaire.

Année 1892.	Température moyenne.									Pluie.	
	6h	13h	Minima.	Maxima.	Moyenne des minima et maxima.	Minimum absolu.	Dates.	Maximum absolu.	Dates.	Hauteur en millim.	Nombre de jours.
Janvier	23,26	29,72	20,31	30,32	25,31	19,8	16	31,2	11	.	.
Février	23,21	29,78	20,33	30,39	25,36	18,8	3	31,2	9,10	.	.
Mars	23,03	29,81	19,95	30,41	25,18	19,4	31	31,2	17	.	.
Avril	22,95	29,70	19,72	30,37	25,04	19,0	9,15	30,8	2,11,20	.	.
Mai	22,78	29,72	19,55	30,37	24,96	19,0	9,20,28	30,8	16,22,30	90,7	9
Juin	22,92	29,55	19,83	30,14	24,98	19,0	7,28,29	30,8	11	32,9	4
Juillet	22,45	28,95	19,65	29,70	24,67	18,0	25	30,2	8	10,5	4
Août	22,16	29,08	19,48	29,79	24,63	17,6	10	30,4	18	.	.
Septembre	22,87	29,57	19,90	30,14	25,02	17,0	1	30,6	20,22	.	.
Octobre	22,91	29,55	20,01	30,23	25,12	19,6	3,19,29	30,8	17,22,23	.	.
Novembre	22,96	29,33	20,05	30,09	25,07	19,6	4,19,29	30,8	24,26	.	.
Décembre	22,98	29,36	19,79	29,99	24 89	18,8	11	30,8	24,26	.	.
Année	22,87	29,51	19,88	30,16	25,02	17,0	1er sept.	31,2	11 janvier 9,10 février 17 mars	.	.

REMARQUE.

Dans les Tomes II des Annales de 1890 et de 1891, les moyennes horaires de la pression pour Port-au-Prince (1890, p. C.49 et 1891, p. C.59) sont données comme réduites à 0°, mais non corrigées de l'erreur instrumentale, ni réduites au niveau de la mer. En réalité, toutes ces observations sont réduites à zéro et corrigées à la fois de l'erreur instrumentale et de l'influence de la latitude (variation de la gravité); mais elles ne sont pas réduites au niveau de la mer.

TABLE DES MATIÈRES.

PREMIÈRE PARTIE.

Observations françaises.

	Pages.
Parc Saint-Maur	A. 3
Paris (Tour Eiffel)	A. 51
Nantes	A. 63
Besançon	A. 75
Puy-de-Dome (station de la Plaine)	A. 87
Puy-de-Dome (station du Sommet)	A. 99
Lyon (observatoire de Saint-Genis-Laval)	A. 111
Pic-du-Midi	A. 123
Perpignan	A. 135
Sainte-Honorine-du-Fay	A. 147
Toulouse	A. 159
Marseille	A. 171
Dunkerque (service du Port)	A. 183
Pointe Saint-Mathieu (Sémaphore)	A. 189
Langres (M. l'abbé Raclot)	A. 195
Mont Ventoux	A. 201
Bagnères-de-Bigorre (M. Gandy)	A. 207
Moyennes horaires de la pression, de la température et de l'humidité au Puy-de-Dôme (stations de la Plaine et du Sommet)	A. 213
Résumés mensuels pour 126 stations	A. 216
Corrections d'altitude et de latitude aux pressions barométriques	A. 258
Remarques	A. 259
Errata	A. 260

DEUXIÈME PARTIE.

Observations algériennes.

Nemours	B. 3
Oran	B. 9
Alger (Hôtel de Ville)	B. 15
Bizerte	B. 21
Saïda	B. 27
Fort-National	B. 33
Constantine	B. 39
Laghouat	B. 45
Ghardaia	B. 51
El-Goléah	B. 57
Résumés mensuels pour 36 stations	B. 63
Remarques	B. 75

TROISIÈME PARTIE.

Observations faites dans les Colonies françaises et à l'étranger.

	Pages.
Mahon (île Minorque)	C. 3
Zeitenlik (Turquie)	C. 9
Ismaïlia (Égypte)	C.15
Las Palmas (îles Canaries)	C.21
Saint-Louis (Sénégal)	C.27
Camp Jacob (Guadeloupe)	C.33
Fort-de-France (Martinique)	C.39
Tamatave (Madagascar)	C.45
Tananarive (Madagascar)	C.51
Résumés : Mahon (île Minorque)	C.57
Tripoli de Barbarie (Tripolitaine)	C.57
Benghazi (Tripolitaine)	C.57
Zeitenlik (Turquie)	C.58
Port-Saïd (Égypte)	C.58
Ismaïlia (Égypte)	C.59
Suez (Égypte)	C.59
La Canée (île de Crète)	C.60
Sainte-Croix de Ténériffe (îles Canaries)	C.60
Las Palmas (îles Canaries)	C.60
Saint-Louis (Sénégal)	C.61
Camp Jacob (Guadeloupe)	C.61
La Pointe-à-Pitre (Guadeloupe)	C.61
Fort-de-France (Martinique)	C.62
Observations pluviométriques faites, en 1892, dans neuf stations diverses	C.62
Port-au-Prince (Haïti)	C.62
Port-au-Prince (Haïti), marche diurne de la pression et de la température	C.63
Tamatave (Madagascar)	C.64
Tananarive (Madagascar)	C.64
Madagascar (pluie dans dix stations)	C.64
Annam et Tonkin, température et pluie dans cinq stations	C.65
Saint-Denis (Réunion)	C.66
Papeiti (Tahiti)	C.66

1999 Paris. — Imprimerie Gauthier-Villars et fils, quai des Grands-Augustins, 55.





N.O.A.A. CENTRAL LIBRARY
3 8398 1005 5615 2